LOG

i.

rovinz

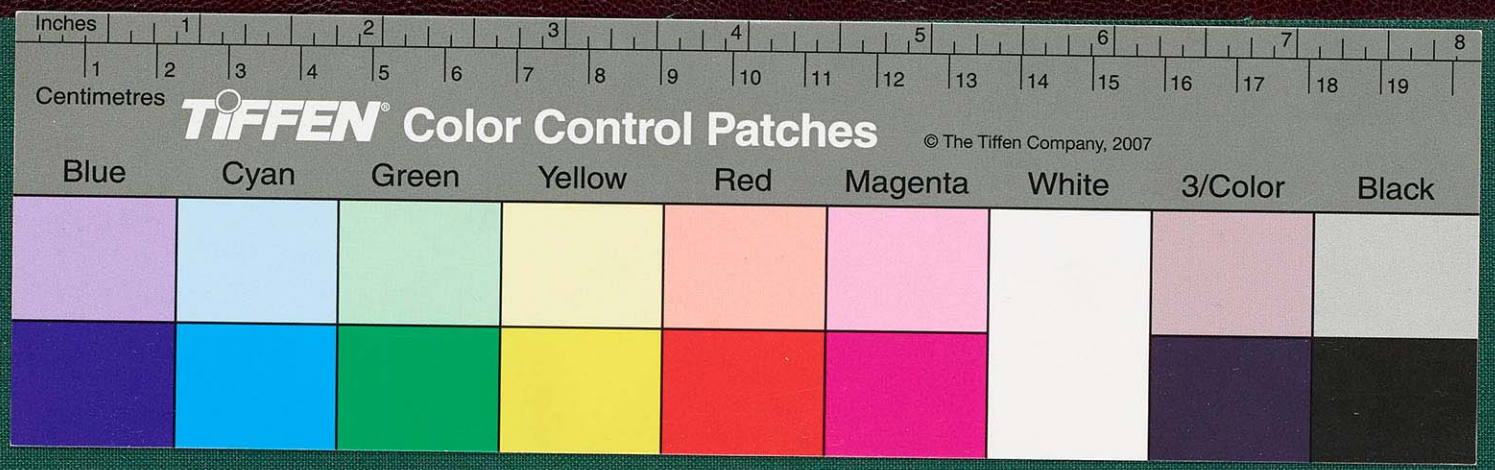
Inches
Centimetres
TIFFEN Color Control Patches
© The Tiffen Company, 2007
Blue
Cyan
Green
Yellow
Red
Magenta
White
3/Color
Black


BSB Bayerische Staatsbibliothek
© 2009 digitalfoto-trainer.de


KA
Rh

IXc 17

Haupt-Katalog

der

Vorgeschichtlichen Abteilung

des

Königlichen Museums für Völkerkunde.

I. Katalog der Sammlungen.

A. Deutsches Reich.

Abteilung I. Königreich Preussen.

Reihenfolge der Provinzen: 1. Die östlichen Prov., 2. die mittleren und südlichen Prov., 3. die westlichen Prov., 4. die nordwestlichen Prov., 5. Hohenzollern.

1. I. a. Ost-Preussen.
2. „ b. West-Preussen.
3. „ c. Pommern.
4. „ d. Posen.
5. „ e. Schlesien.

6. „ f. Brandenburg.
7. „ g. Sachsen.
8. „ h. Hessen-Nassau und Frankfurt a./M.

9. „ i. Rheinprovinz.
10. „ k. Westfalen.

11. „ l. Hannover.
12. „ m. Schleswig-Holstein-Lauenburg.

13. „ n. Hohenzollern.

Abteilung II. Übrige Staaten des deutschen Reichs.

1. II. a. Norddeutschland (Mecklenburg, Oldenburg ausser Birkenfeld, Lippesche Fürstentümer).
2. „ b. Mitteldeutschland (Kgr. Sachsen, Anhalt, Braunschweig, Sächsisch - Thüringische Staaten, Waldeck).
3. „ c. Süddeutschland (Bayern mit Rheinpfalz, Hessen - Darmstadt, Birkenfeld, Elsass-Lothringen, Baden, Württemberg).

B. Übrige Länder Europa's.

Reihenfolge: 1. Ost-Europa, 2. Mittel- und Süd-E., 3. West-E., 4. Nord-E.

Abteilung III. Ost-Europa (Russisches Reich).

1. III. a. Die Ostsee-Provinzen und Finnland.
2. „ b. Klein- und West-Russland mit Littauen und Polen.
3. „ c. Gross-Russland, Kasan, Astrachan.
4. „ d. Kaukasusländer und Süd-Russland.

Abteilung IV. Mittel- u. Süd-Europa (Balkan-Halbinsel, Österreich-Ungarn, Italien und die Schweiz).

1. IV. a. Die Länder der unteren Donau (Rumänien, Serbien, Bulgarien u. s. w.).
2. „ b. Türkei.
3. „ c. Griechenland.
4. IV. d. Ungarn, Kroatien, Slavonien, Siebenbürgen.
5. „ e. Galizien und Bukowina.
6. „ f. Nord-Oesterreich (Böhmen, Mähren, Ob.- und Nd.-Oesterreich).
7. „ g. Süd-Oesterreich (Tirol, Salzburg, Steiermark, Kärnthen, Krain, Istrien und Dalmatien).

8. „ h. Nord-Italien.
9. „ i. Süd-Italien, Sicilien und benachbarte Inseln, Sardinien und Corsica.

10. „ k. Die Schweiz.

Abteilung V. West-Europa.

1. V. a. Frankreich (ausser Corsica).
2. „ b. Spanien und Portugal.
3. „ c. Belgien. und Luxemburg.
4. „ d. England, Schottland und Irland.
5. „ e. Holland.

Abteilung VI. Nord-Europa (Skandinavien).

1. VI. a. Dänemark.
2. „ b. Norwegen.
3. „ c. Schweden.

Abteilung VII. Nachbildungen und Modelle.

1. VII. a. Gipsabgüsse, galvanoplastische Nachbildungen.
2. „ b. Modelle.
3. „ c. Bildliche Darstellungen.

Abteilung VIII a. Gegenstände unbekannten Fundortes.

Abteilung VIII b. Dubletten.

II. Katalog des wissenschaftlichen Apparates.

C. Archiv und Handbibliothek.

Abteilung IX. Archivalia.

1. IX. a. Handzeichnungen, Photographien- und gedruckte Abbildungen.
2. „ b. Original-Fundberichte (Manuscripte), Zeitungs- und Journal-Berichte etc.
3. „ c. Aeltere Kataloge, Original-Kataloge, Neben-Kataloge und Verzeichniss der Gold- und Silberfunde.
4. „ d. Karten, kartographische Arbeiten.

Abkürzungen.

Hhe. = Höhe.
Lge. = Länge.
gr. Br. = grösste Breite.
kl. Br. = kleinste Breite.
o. Dm. = oberer Durchmesser.
m. Dm. = mittlerer Durchmesser.
u. Dm. = unterer Durchmesser.
gr. Uf. = grösster Umfang.

Org. Subst. = Organische Substanz.

1. Nummer.	2. Fundort.	3. Zeichnung.	4. Gegenstand, dessen Art, Form, Ornament und Erhaltungs-Zustand.	5. Material u. Farbe.
Laufende Nr. 1547. Acten-Nr. 806. 93. Inventar-Nr. I 139. 93. Frühere Nr. VII	Ort: Nettersheim. Kreis: Schleiden. Regierungsbezirk: Aachen. Land:		Schlanke eiserne Lanzenspitze mit Tülle; stark verrostet, aber sonst ganz wohlerhalten. Das Blatt ist flach ohne Mittelgrat.	Gestein: (Flint:) Metall: Eisen. Thon: Glas: Org. Subst.:
Laufende Nr. 1548. Acten-Nr. Inventar-Nr. Frühere Nr. VII	Ort: Nettersheim. Kreis: Regierungsbezirk: Land:		Eiserner Schildbuckel mit stumpfer Spitze und schmalem Rande; stark verrostet und defect. Höhe: 9; Dm.: 17,5 cm b: Bruchstücke der eis. Schildfessel und 4 Bronzeknöpfe vom Schildbeschlag.	Gestein: (Flint:) Metall: Eisen. Bronze. Thon: Glas: Org. Subst.:
Laufende Nr. 1549. Acten-Nr. Inventar-Nr. Frühere Nr. VII	Ort: Nettersheim. Kreis: Regierungsbezirk: Land:		Bruchstück eines Feuerstahls, 7 cm lang, und ein kleines behauenes Stück Feuerstein, 2,8 cm lang.	Gestein: (Flint: hellgrau.) Metall: Eisen. Thon: Glas: Org. Subst.:
Laufende Nr. 1550. Acten-Nr. Inventar-Nr. Frühere Nr. VII	Ort: Nettersheim. Kreis: Regierungsbezirk: Land:		Eiserne Schnalle, Lge. 7 cm, und Bruchstücke eis. Ringe und Riemenbeschläge.	Gestein: (Flint:) Metall: Thon: Glas: Org. Subst.:
Laufende Nr. 1551. Acten-Nr. Inventar-Nr. Frühere Nr. VII	Ort: Nettersheim. Kreis: Regierungsbezirk: Land:	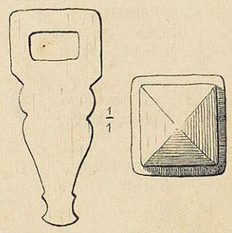	4 Bronze-Riemenbeschläge länglicher Form, auf der Rückseite mit je 3 Ösen versehen, 4 cm lang; 2 pyramidenförmige Bronze-Knöpfe; 1 rundgewölbter Bronze-Knopf; 1 kleine silberne Münze; Bronze- und Leder-Fragmente.	Gestein: (Flint:) Metall: Bronze. Silber. Thon: Glas: Org. Subst.: Leder.
Laufende Nr. 1552. Acten-Nr. Inventar-Nr. Frühere Nr. VII	Ort: Nettersheim. Kreis: Regierungsbezirk: Land:		Thontopf einfacher Form mit weiter Mündung, etwas verdicktem und nach aussen gebogenem Rande und breiter Standfläche; rohe Scheibenarbeit; zusammengesetzt.	Gestein: (Flint:) Metall: Thon: hellbraun. Glas: Org. Subst.:
Laufende Nr. 1553. Acten-Nr. Inventar-Nr. Frühere Nr. VII	Ort: Nettersheim. Kreis: Regierungsbezirk: Land:		a: Bruchstücke eines zweireihigen Knochenkammes mit Mittelleisten und Eisen-Nieten. Breite = 5 cm b: Reste von Thierknochen und Zähne.	Gestein: (Flint:) Metall: Eisen. Thon: Glas: Org. Subst.: Knochen.

6. Maasse.	7. Zugehörige Funde.	8. Art der Fundstätte. See oder Moor? / Acker, Haide, Wald? / Offene Ansiedelung, Höhle, Pfahlbau? / Befestigung?	Dolmen, Ganggrab, Riesenbett? / Stein- oder Erdhügel? / Flachgrab?	9. Bestattungsart. Leichenbeisetzung? (hockend, gestreckt od. Schädelgrab?) / Partielle oder totale Verbrennung? / Mit Beigabe von Tierknochen?	10. Bemerkungen.	11. Vorbesitzer, Jahr und Art der Erwerbung.
L.: Lge.: 30,5 cm Br.: 3,7 Br.: Dm.: Dm.: Dm.: Uf.:	s. Band 1, Nro. 1545.				Lag am rechten Unterschenkel.	Clem. Wilz. E.J. II 123. 1893. 1964 verh.
H.: L.: Br.: Br.: Dm.: Dm.: Dm.: Uf.:		See oder Moor? / Acker, Haide, Wald? / Offene Ansiedelung, Höhle, Pfahlbau? / Befestigung?	Dolmen, Ganggrab, Riesenbett? / Stein- oder Erdhügel? / Flachgrab?	Leichenbeisetzung? (hockend, gestreckt od. Schädelgrab?) / Partielle oder totale Verbrennung? / Mit Beigabe von Tierknochen?	Lag aussen am rechten Knie.	1964 verh. wie vorh. Bronzeknöpfe fehlen
H.: L.: Br.: Br.: Dm.: Dm.: Dm.: Uf.:		See oder Moor? / Acker, Haide, Wald? / Offene Ansiedelung, Höhle, Pfahlbau? / Befestigung?	Dolmen, Ganggrab, Riesenbett? / Stein- oder Erdhügel? / Flachgrab?	Leichenbeisetzung? (hockend, gestreckt od. Schädelgrab?) / Partielle oder totale Verbrennung? / Mit Beigabe von Tierknochen?	Lag auf dem Leibe.	a, b - 15 St. Zus.
H.: L.: Br.: Br.: Dm.: Dm.: Dm.: Uf.:		See oder Moor? / Acker, Haide, Wald? / Offene Ansiedelung, Höhle, Pfahlbau? / Befestigung?	Dolmen, Ganggrab, Riesenbett? / Stein- oder Erdhügel? / Flachgrab?	Leichenbeisetzung? (hockend, gestreckt od. Schädelgrab?) / Partielle oder totale Verbrennung? / Mit Beigabe von Tierknochen?	Desgl.	
H.: L.: Br.: Br.: Dm.: Dm.: Dm.: Uf.:		See oder Moor? / Acker, Haide, Wald? / Offene Ansiedelung, Höhle, Pfahlbau? / Befestigung?	Dolmen, Ganggrab, Riesenbett? / Stein- oder Erdhügel? / Flachgrab?	Leichenbeisetzung? (hockend, gestreckt od. Schädelgrab?) / Partielle oder totale Verbrennung? / Mit Beigabe von Tierknochen?	Desgl.	1963 verh. 4 Riemenbeschläge 2 br. Hüte
H.: 9 L.: Br.: 12,2 Br.: Dm.: 12,2 Dm.: Dm.: 6 Uf.:	Nro. 1552 - 1555.	See oder Moor? / Acker, Haide, Wald? / Offene Ansiedelung, Höhle, Pfahlbau? / Befestigung?	Dolmen, Ganggrab, Riesenbett? / Stein- oder Erdhügel? / Flachgrab?	Leichenbeisetzung? (hockend, gestreckt od. Schädelgrab?) / Partielle oder totale Verbrennung? / Mit Beigabe von Tierknochen?	Grab 36. Stand aussen am rechten Unterschenkel des Skelets.	1578 vorl.
H.: L.: Br.: Br.: Dm.: Dm.: Dm.: Uf.:		See oder Moor? / Acker, Haide, Wald? / Offene Ansiedelung, Höhle, Pfahlbau? / Befestigung?.	Dolmen, Ganggrab, Riesenbett? / Stein- oder Erdhügel? / Flachgrab?	Leichenbeisetzung? (hockend, gestreckt od. Schädelgrab?) / Partielle oder totale Verbrennung? / Mit Beigabe von Tierknochen?	Lagen am rechten Unterarm.	1963 verh. a.)

1. Nummer.	2. Fundort.	3. Zeichnung.	4. Gegenstand, dessen Art, Form, Ornament und Erhaltungs-Zustand.	5. Material u. Farbe.	6. Maasse.	7. Zugehörige Funde.	8. Art der Fundstätte.		9. Bestattungsart.	10. Bemerkungen.	11. Vorbesitzer, Jahr und Art der Erwerbung.
Laufende Nr. 1554. Acten-Nr. 806.93. Inventar-Nr. I 139.93. Frühere Nr. VIII	Ort: Vettersheim. Kreis: Schleiden. Regierungsbezirk: Aachen. Land:		Eiserne Schnalle, stark verrostet und beschädigt.	Gestein: (Flint:) Metall: Eisen. Thon: Glas: Org. Subst.:	Hhe.: Lge.: 7,4 cm gr. Br.: 3,5 kl. Br.: o. Dm.: m. Dm.: u. Dm.: gr. Uf.:	s. oben	See oder Moor? Acker, Haide, Wald? Offene Ansiedelung, Höhle, Pfahlbau? Befestigung?	Dolmen, Ganggrab, Riesenbett? Stein- oder Erdhügel? Flachgrab?	Leichenbeisetzung? (hockend, gestreckt od. Schädelgrab?) Partielle oder totale Verbrennung? Mit Beigabe von Tierknochen?	Lag auf dem Leibe.	Wilz. E. J. II 123.1893.
Laufende Nr. 1555. Acten-Nr. Inventar-Nr. Frühere Nr. VIII	Ort: Vettersheim. Kreis: Regierungsbezirk: Land:		Bruchstücke von eisernen Schnallen, z. T. tauschiert, und von Bronze-Knöpfen.	Gestein: (Flint:) Metall: Eisen. Bronze. Thon: Glas: Org. Subst.:	Hhe.: Lge.: 6 gr. Br.: kl. Br.: o. Dm.: m. Dm.: u. Dm.: gr. Uf.:		See oder Moor? Acker, Haide, Wald? Offene Ansiedelung, Höhle, Pfahlbau? Befestigung?	Dolmen, Ganggrab, Riesenbett? Stein- oder Erdhügel? Flachgrab?	Leichenbeisetzung? (hockend, gestreckt od. Schädelgrab?) Partielle oder totale Verbrennung? Mit Beigabe von Tierknochen?	Desgl.	
Laufende Nr. 1556. Acten-Nr. 1407.92. Inventar-Nr. I 42.93. Frühere Nr.	Ort: Mühlhofen. Kreis: Coblenz. Regierungsbezirk: Coblenz. Land:		Stark verrostetes eisernes Messer; ziemlich schmal.	Gestein: (Flint:) Metall: Eisen. Thon: Glas: Org. Subst.:	Hhe.: Lge.: 13 gr. Br.: 1,5 kl. Br.: o. Dm.: u. Dm.: u. Dm.: gr. Uf.:		See oder Moor? Acker, Haide, Wald? Offene Ansiedelung, Höhle, Pfahlbau? Befestigung?	Dolmen, Ganggrab, Riesenbett? Stein- oder Erdhügel? Flachgrab?	Leichenbeisetzung? (hockend, gestreckt od. Schädelgrab?) Partielle oder totale Verbrennung? Mit Beigabe von Tierknochen?	Einzelfund aus einem fränkischen Gräberfelde.	Frau Picht in Sinzig. E. J. II 237.1892. 1970 - 712/4 vrk.
Laufende Nr. 1557. Acten-Nr. Inventar-Nr. Frühere Nr.	Ort: Mühlhofen. Kreis: Regierungsbezirk: Land:		ab: 2 eis., stark verrostete Scheeren, sonst ziemlich gut erhalten.	Gestein: (Flint:) Metall: Eisen. Thon: Glas: Org. Subst.:	Hhe.: Lge. 14,5 u. 16,5 gr. Br.: kl. Br.: o. Dm.: u. Dm.: u. Dm.: gr. Uf.:		See oder Moor? Acker, Haide, Wald? Offene Ansiedelung, Höhle, Pfahlbau? Befestigung?	Dolmen, Ganggrab, Riesenbett? Stein- oder Erdhügel? Flachgrab?	Leichenbeisetzung? (hockend, gestreckt od. Schädelgrab?) Partielle oder totale Verbrennung? Mit Beigabe von Tierknochen?	Desgl.	A/1976 vork. B/1970 vork.
Laufende Nr. 1558. Acten-Nr. Inventar-Nr. Frühere Nr.	Ort: Mühlhofen. Kreis: Regierungsbezirk: Land:	½	2 Fragmente von Eisen und Bronze. Das eine Stück scheint ein Gürtelhaken gewesen zu sein (s. Figur); das andere besteht aus unkenntlichen Eisenstücken, die mit einer runden, gewölbten Bronze-Blechplatte mit centralem Loch zusammengerostet sind.	Gestein: (Flint:) Metall: Eisen, Bronze. Thon: Glas: Org. Subst.:	Hhe.: ge.: r. Br.: l. Br.: . Dm.: n. Dm.: . Dm.: r. Uf.:		See oder Moor? Acker, Haide, Wald? Offene Ansiedelung, Höhle, Pfahlbau? Befestigung?	Dolmen, Ganggrab, Riesenbett? Stein- oder Erdhügel? Flachgrab?	Leichenbeisetzung? (hockend, gestreckt od. Schädelgrab?) Partielle oder totale Verbrennung? Mit Beigabe von Tierknochen?	Desgl.	
Laufende Nr. 1559. Acten-Nr. Inventar-Nr. Frühere Nr.	Ort: Mühlhofen. Kreis: Regierungsbezirk: Land:	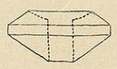	2 grössere und 2 kleine Thonwirtel verschiedener Form.	Gestein: (Flint:) Metall: Thon: braun. grau. Glas: Org. Subst.:	Hhe.: ge.: r. Br.: 3,6 l. Br.: 2,1 . Dm.: n. Dm.: . Dm.: r. Uf.:		See oder Moor? Acker, Haide, Wald? Offene Ansiedelung, Höhle, Pfahlbau? Befestigung?	Dolmen, Ganggrab, Riesenbett? Stein- oder Erdhügel? Flachgrab?	Leichenbeisetzung? (hockend, gestreckt od. Schädelgrab?) Partielle oder totale Verbrennung? Mit Beigabe von Tierknochen?	Desgl.	
Laufende Nr. 1560. Acten-Nr. Inventar-Nr. Frühere Nr.	Ort: Mühlhofen. Kreis: Regierungsbezirk: Land:		Cylindrischer Wirtel aus Sinter, etwas beschädigt.	Gestein: weiss. (Flint:) Metall: Thon: Glas: Org. Subst.:	thе.: 1,3 ge.: r. Br.: 2,1 l. Br.: . Dm.: . Dm.: . Dm.: r. Uf.:		See oder Moor? Acker, Haide, Wald? Offene Ansiedelung, Höhle, Pfahlbau? Befestigung?	Dolmen, Ganggrab, Riesenbett? Stein- oder Erdhügel? Flachgrab?	Leichenbeisetzung? (hockend, gestreckt od. Schädelgrab?) Partielle oder totale Verbrennung? Mit Beigabe von Tierknochen?	Desgl.	

Abteilung: I i. Rheinprovinz. Fol. 222.

Abteilung: I i. Rheinprovinz. Fol. 223.

1. Nummer.	2. Fundort.	3. Zeichnung.	4. Gegenstand, dessen Art, Form, Ornament und Erhaltungs-Zustand.	5. Material u. Farbe
Laufende Nr. 1561. Acten-Nr. 1407. 92. Inventar-Nr. I 42.93. Frühere Nr.	Ort: Mühlhofen. Kreis: Coblenz. Regierungsbezirk: Coblenz. Land:	a. c.	ab: 2 kleine silberne Fibeln in Vogelform. Die eine ist am Schwanze beschädigt. Bei beiden ist das Auge durch ein rundes rotes Glasstück dargestellt. Die Nadel fehlt bei beiden. Lge. 2,7 u. 2,25 cm c: Fibel von ähnlicher Art, auf Leib und Schwanz sind ebenfalls rote Glas-Einlagen; die Einlage im Auge fehlt.	Gestein: (Flint: Metall: Silber. Thon: Glas: rot. Org. Subst.:
Laufende Nr. 1562. Acten-Nr. Inventar-Nr. Frühere Nr.	Ort: Mühlhofen. Kreis: Regierungsbezirk: Land:	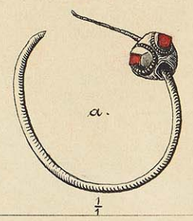 a.	a: Silberner Ohrring mit einer aufsitzenden Metall-Perle, welche mit 4 vorstehenden roten Glas-Einlagen verziert ist. Gr. Br. 3,3 cm b: Aehnlicher Ring, in 2 Stücke zerbrochen, ohne Perle; grüne Patina.	Gestein: (Flint: Metall: Silber. Thon: Glas: rot. Org. Subst.:
Laufende Nr. 1563. Acten-Nr. Inventar-Nr. Frühere Nr.	Ort: Mühlhofen. Kreis: Regierungsbezirk: Land:	a.	a: Kleine Silbermünze mit einer Durchbohrung am Rande. Av.: Sitzende menschl. Figur. Rev.: Thierfigur. Rohe Darstellung. Gr. Br. 1,3 cm b: Bruchstück einer Münze aus grauem Metall mit unkenntlicher Prägung. Gr. Br. 1,8 cm	Gestein: (Flint: Metall: Silber. Thon: Glas: Org. Subst.:
Laufende Nr. 1564. Acten-Nr. Inventar-Nr. Frühere Nr. I	Ort: Mühlhofen. Kreis: Regierungsbezirk: Land:	a.	a: Hohler Eisenring. Dm. 10 cm b: Unkenntliches Eisen-Fragment (?) mit angerosteten Gewebe- und Holzstückchen. Die Form des Stückes ähnelt einer kleinen Wurfspeerspitze. Lge. 3 cm	Gestein: (Flint: Metall: Eisen. Thon: Glas: Org. Subst.:
Laufende Nr. 1565. Acten-Nr. Inventar-Nr. Frühere Nr. I	Ort: Mühlhofen. Kreis: Regierungsbezirk: Land:		ab: 2 dünne runde Bronze-Armringe mit 3 in gleichen Abständen angeordneten, quergekerbten Verdickungen. Das eine Stück ist an einer Stelle gebrochen, das andere gut erhalten.	Gestein: (Flint: Metall: Bronze. Thon: Glas: Org. Subst.:
Laufende Nr. 1566. Acten-Nr. Inventar-Nr. Frühere Nr. II	Ort: Mühlhofen. Kreis: Regierungsbezirk: Land:	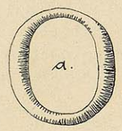 a.	a: Länglich-runder Bronze-Ring, wahrscheinlich von einer Schnalle herrührend; die Langseiten sind breiter u. dicker im Metall, als die Schmalseiten. Lge. 2,7; Br. 4,1 cm b: Bruchstücke von eis. Ringen, Schnallen oder dergl.	Gestein: (Flint: Metall: Bronze. Eisen. Thon: Glas: Org. Subst.:
Laufende Nr. 1567. Acten-Nr. Inventar-Nr. Frühere Nr. II	Ort: Mühlhofen. Kreis: Regierungsbezirk: Land:	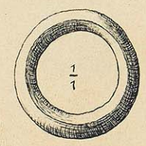	ab: Ein dickerer u. ein dünnerer kleiner Bronze-Ring. Dm. 2,3 und 2 cm. Beide sind geschlossen u. kantig.	Gestein: (Flint: Metall: Bronze. Thon: Glas: Org. Subst.:

6. Maasse.	7. Zugehörige Funde.	8. Art der Fundstätte.		9. Bestattungsart.	10. Bemerkungen.	11. Vorbesitzer, Jahr und Art der Erwerbung.
Hhe.: Lge.: gr. Br.: kl. Br.: o. Dm.: m. Dm.: u. Dm.: gr. Uf.:		See oder Moor? Acker, Haide, Wald? Offene Ansiedelung, Höhle, Pfahlbau? Befestigung?	Dolmen, Ganggrab, Riesenbett? Stein- oder Erdhügel? Flachgrab?	Leichenbeisetzung? (hockend, gestreckt od. Schädelgrab?) Partielle oder totale Verbrennung? Mit Beigabe von Tierknochen?	Einzelfunde aus einem fränkischen Gräberfelde.	Frau Picht. E. J. II 237. 92.
Hhe.: Lge.: gr. Br.: kl. Br.: o. Dm.: m. Dm.: u. Dm.: gr. Uf.:		See oder Moor? Acker, Haide, Wald? Offene Ansiedelung, Höhle, Pfahlbau? Befestigung?	Dolmen, Ganggrab, Riesenbett? Stein- oder Erdhügel? Flachgrab?	Leichenbeisetzung? (hockend, gestreckt od. Schädelgrab?) Partielle oder totale Verbrennung? Mit Beigabe von Tierknochen?	Desgl.	
Hhe.: Lge.: gr. Br.: kl. Br.: o. Dm.: m. Dm.: u. Dm.: gr. Uf.:		See oder Moor? Acker, Haide, Wald? Offene Ansiedelung, Höhle, Pfahlbau? Befestigung?	Dolmen, Ganggrab, Riesenbett? Stein- oder Erdhügel? Flachgrab?	Leichenbeisetzung? (hockend, gestreckt od. Schädelgrab?) Partielle oder totale Verbrennung? Mit Beigabe von Tierknochen?	Desgl.	1963 vorh.
Hhe.: Lge.: gr. Br.: kl. Br.: o. Dm.: m. Dm.: u. Dm.: gr. Uf.:	Nro. 1565.	See oder Moor? Acker, Haide, Wald? Offene Ansiedelung, Höhle, Pfahlbau? Befestigung?	Dolmen, Ganggrab, Riesenbett? Stein- oder Erdhügel? Flachgrab?	Leichenbeisetzung? (hockend, gestreckt od. Schädelgrab?) Partielle oder totale Verbrennung? Mit Beigabe von Tierknochen?	Funde aus einem fränk. Gräberfelde.	1963 vorh. wie a in einem Bruchstücke vorh.
Hhe.: Lge.: gr. Br.: kl. Br.: o. Dm.: m. Dm.: 6 cm u. Dm.: gr. Uf.:	s. oben.	See oder Moor? Acker, Haide, Wald? Offene Ansiedelung, Höhle, Pfahlbau? Befestigung?	Dolmen, Ganggrab, Riesenbett? Stein- oder Erdhügel? Flachgrab?	Leichenbeisetzung? (hockend, gestreckt od. Schädelgrab?) Partielle oder totale Verbrennung? Mit Beigabe von Tierknochen?	Desgl.	
Hhe.: Lge.: gr. Br.: kl. Br.: o. Dm.: m. Dm.: u. Dm.: gr. Uf.:	Nro. 1566–1570.	See oder Moor? Acker, Haide, Wald? Offene Ansiedelung, Höhle, Pfahlbau? Befestigung?	Dolmen, Ganggrab, Riesenbett? Stein- oder Erdhügel? Flachgrab?	Leichenbeisetzung? (hockend, gestreckt od. Schädelgrab?) Partielle oder totale Verbrennung? Mit Beigabe von Tierknochen?	Desgl.	
Hhe.: Lge.: gr. Br.: kl. Br.: o. Dm.: m. Dm.: u. Dm.: gr. Uf.:		See oder Moor? Acker, Haide, Wald? Offene Ansiedelung, Höhle, Pfahlbau? Befestigung?	Dolmen, Ganggrab, Riesenbett? Stein- oder Erdhügel? Flachgrab?	Leichenbeisetzung? (hockend, gestreckt od. Schädelgrab?) Partielle oder totale Verbrennung? Mit Beigabe von Tierknochen?	Desgl.	

1. Nummer.	2. Fundort.	3. Zeichnung.	4. Gegenstand, dessen Art, Form, Ornament und Erhaltungs-Zustand.	5. Material u. Farbe.
Laufende Nr. 1568. Acten-Nr. 1407.92. Inventar-Nr. I 42.93. Frühere Nr. II	Ort: Mühlhofen. Kreis: Coblenz. Regierungsbezirk: Coblenz. Land:		Flacher Bronze-Anhänger mit abgebrochener Oese und 2 gegen einander gerichteten Löwenköpfen mit aufgesperrtem Rachen. Eine runde Vertiefung am unteren Teile deutet auf eine vorhanden gewesene Einlage hin. Die feinen Ornamente sind sehr verwischt.	Gestein: (Flint:) Metall: Bronze. Thon: Glas: Org. Subst.:
Laufende Nr. 1569. Acten-Nr. Inventar-Nr. Frühere Nr. I	Ort: Mühlhofen. Kreis: Regierungsbezirk: Land:		Grosse massive Bronze-Perle, polyedrisch, 12-eckig; gut erhalten.	Gestein: (Flint:) Metall: Bronze. Thon: Glas: Org. Subst.:
Laufende Nr. 1570. Acten-Nr. Inventar-Nr. Frühere Nr. I	Ort: Mühlhofen. Kreis: Regierungsbezirk: Land:	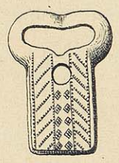 1/1	ab: 2 gleiche kleine verzierte Bronze-Schnallen mit fehlendem Dorn; auf der Rückseite der Ansatzplatte sind 2 kleine Oesen angebracht. Beide Stücke sind gut erhalten.	Gestein: (Flint:) Metall: Bronze. Thon: Glas: Org. Subst.:
Laufende Nr. 1571. Acten-Nr. Inventar-Nr. Frühere Nr. II	Ort: Mühlhofen. Kreis: Regierungsbezirk: Land:	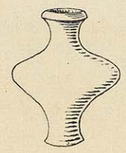	Kleines Thonfläschchen mit engem Halse, weiter Ausbauchung und schmalem Fuss, auf der Scheibe gearbeitet und gut gebrannt; wohlerhalten.	Gestein: (Flint:) Metall: Thon: röthlich. Glas: Org. Subst.:
Laufende Nr. 1572. Acten-Nr. Inventar-Nr. Frühere Nr. II	Ort: Mühlhofen. Kreis: Regierungsbezirk: Land:	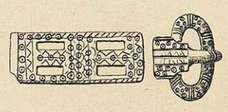 a.	a: Bronze-Schnalle, reich verziert mit Punktkreisen und Tremolir-Strich-Linien, aus 3 Stücken bestehend: Schnallenring, Dorn und länglich-viereckiges Ansatzstück mit 4 Durchbrechungen und 3 Oesen auf der Rückseite. b: Lederreste.	Gestein: (Flint:) Metall: Bronze. Thon: Glas: Org. Subst.: Leder.
Laufende Nr. 1573. Acten-Nr. Inventar-Nr. Frühere Nr. II	Ort: Mühlhofen. Kreis: Regierungsbezirk: Land:		Kleine Bronze-Pincette mit zerbrochenem Drahtringe am oberen Ende.	Gestein: (Flint:) Metall: Bronze. Thon: Glas: Org. Subst.:
Laufende Nr. 1574. Acten-Nr. Inventar-Nr. Frühere Nr. II	Ort: Mühlhofen. Kreis: Regierungsbezirk: Land:		Eisernes Messer, etwas gekrümmt, am Stiel abgebrochen.	Gestein: (Flint:) Metall: Eisen. Thon: Glas: Org. Subst.:

6. Maasse.	7. Zugehörige Funde.	8. Art der Fundstätte.		9. Bestattungsart.	10. Bemerkungen.	11. Vorbesitzer, Jahr und Art der Erwerbung.
Hhe.: 5 cm Lge.: gr. Br.: 3,4 kl. Br.: o. Dm.: m. Dm.: u. Dm.: gr. Uf.:	s. oben.	See oder Moor? Acker, Haide, Wald? Offene Ansiedelung, Höhle, Pfahlbau? Befestigung?	Dolmen, Ganggrab, Riesenbett? Stein- oder Erdhügel? Flachgrab?	Leichenbeisetzung? (hockend, gestreckt od. Schädelgrab?) Partielle oder totale Verbrennung? Mit Beigabe von Tierknochen?	Aus einem fränkischen Gräberfelde.	Frau Picht. E. J. II 237. 92.
Hhe.: 1,9 Lge.: gr. Br.: 1,9 kl. Br.: o. Dm.: m. Dm.: u. Dm.: gr. Uf.:		See oder Moor? Acker, Haide, Wald? Offene Ansiedelung, Höhle, Pfahlbau? Befestigung?	Dolmen, Ganggrab, Riesenbett? Stein- oder Erdhügel? Flachgrab?	Leichenbeisetzung? (hockend, gestreckt od. Schädelgrab?) Partielle oder totale Verbrennung? Mit Beigabe von Tierknochen?	Desgl.	1870 Urk,
Hhe.: Lge.: 2,5 gr. Br.: 1,8 kl. Br.: o. Dm.: m. Dm.: u. Dm.: gr. Uf.:		See oder Moor? Acker, Haide, Wald? Offene Ansiedelung, Höhle, Pfahlbau? Befestigung?	Dolmen, Ganggrab, Riesenbett? Stein- oder Erdhügel? Flachgrab?	Leichenbeisetzung? (hockend, gestreckt od. Schädelgrab?) Partielle oder totale Verbrennung? Mit Beigabe von Tierknochen?	Desgl.	
Hhe.: 6,3 Lge.: gr. Br.: 5,3 kl. Br.: o. Dm.: 3,2 m. Dm.: u. Dm.: 2,1 gr. Uf.:	Nro. 1571 - 1575.	See oder Moor? Acker, Haide, Wald? Offene Ansiedelung, Höhle, Pfahlbau? Befestigung?	Dolmen, Ganggrab, Riesenbett? Stein- oder Erdhügel? Flachgrab?	Leichenbeisetzung? (hockend, gestreckt od. Schädelgrab?) Partielle oder totale Verbrennung? Mit Beigabe von Tierknochen?	Desgl.	
Hhe.: Lge.: 9,5 gr. Br.: 4,5 kl. Br.: o. Dm.: m. Dm.: u. Dm.: gr. Uf.:		See oder Moor? Acker, Haide, Wald? Offene Ansiedelung, Höhle, Pfahlbau? Befestigung?	Dolmen, Ganggrab, Riesenbett? Stein- oder Erdhügel? Flachgrab?	Leichenbeisetzung? (hockend, gestreckt od. Schädelgrab?) Partielle oder totale Verbrennung? Mit Beigabe von Tierknochen?	Desgl.	a) 1973 vorhanden
Hhe.: Lge.: 6 gr. Br.: 1,3 kl. Br.: o. Dm.: m. Dm.: u. Dm.: gr. Uf.:		See oder Moor? Acker, Haide, Wald? Offene Ansiedelung, Höhle, Pfahlbau? Befestigung?	Dolmen, Ganggrab, Riesenbett? Stein- oder Erdhügel? Flachgrab?	Leichenbeisetzung? (hockend, gestreckt od. Schädelgrab?) Partielle oder totale Verbrennung? Mit Beigabe von Tierknochen?	Desgl.	
Hhe.: Lge.: 18,5 gr. Br.: 2,6 kl. Br.: o. Dm.: m. Dm.: u. Dm.: gr. Uf.:		See oder Moor? Acker, Haide, Wald? Offene Ansiedelung, Höhle, Pfahlbau? Befestigung?	Dolmen, Ganggrab, Riesenbett? Stein- oder Erdhügel? Flachgrab?	Leichenbeisetzung? (hockend, gestreckt od. Schädelgrab?) Partielle oder totale Verbrennung? Mit Beigabe von Tierknochen?	Desgl.	1963 vorh.

1. Nummer.	2. Fundort.	3. Zeichnung.	4. Gegenstand, dessen Art, Form, Ornament und Erhaltungs-Zustand.	5. Material u. Farbe.
Laufende Nr. 1575. Acten-Nr. 1407.92. Inventar-Nr. II 42.93. Frühere Nr. III	Ort: Mühlhofen. Kreis: Coblenz. Regierungsbezirk: Coblenz. Land:		34 Perlen verschiedener Form, Farben und Grösse aus Glas und Bernstein, meist buntfarbig in Rot, Gelb, Weiss und Blau.	Gestein: (Flint:) Metall: Thon: Glas: bunt. Org. Subst.: Bernstein.
Laufende Nr. 1576. Acten-Nr. Inventar-Nr. Frühere Nr.	Ort: Mühlhofen. Kreis: Regierungsbezirk: Land:	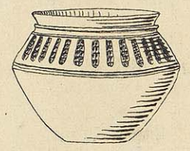 1/4	Kleines Thon-Gefäss mit eingestempelten fensterförmigen Verzierungen auf der Oberseite des scharf umgebrochenen Bauches und weiter Mündung; sehr gut erhalten.	Gestein: (Flint:) Metall: Thon: grau. Glas: Org. Subst.:
Laufende Nr. 1577. Acten-Nr. Inventar-Nr. Frühere Nr.	Ort: Mühlhofen. Kreis: Regierungsbezirk: Land:		Dünne Bronze-Nadel, am oberen Teil durch Riefeln, die mit Facettenstreifen abwechseln, verziert. Der Kopf ist kantig und dünn. Ziemlich wohlerhalten.	Gestein: (Flint:) Metall: Bronze. Thon: Glas: Org. Subst.:
Laufende Nr. 1578. Acten-Nr. Inventar-Nr. Frühere Nr.	Ort: Mühlhofen. Kreis: Regierungsbezirk: Land:		Bruchstücke von Knochen-Kämmen, darunter ein grösseres zweireihiges und Leisten, die mit Punktkreisen und Kerbschnitten verziert sind.	Gestein: (Flint:) Metall: Thon: Glas: Org. Subst.: Bein.
Laufende Nr. 1579. Acten-Nr. 1015.93. Inventar-Nr. II 192.93. Frühere Nr.	Ort: Reidenhausen. Kreis: Zell. Regierungsbezirk: Coblenz. Land:		Kleines einhenkliges Thongefäss von ziemlich roher Scheibenarbeit (spätrömisch); gut erhalten.	Gestein: (Flint:) Metall: Thon: hellbraun. Glas: Org. Subst.:
Laufende Nr. 1580. Acten-Nr. 643.93. Inventar-Nr. I 63.94. Frühere Nr.	Ort: Brey. Kreis: St. Goar. Regierungsbezirk: Coblenz. Land:	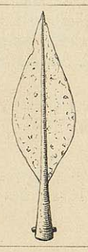	Grosse eis. Lanzenspitze mit flachem, breitem Blatt, schmaler, bis zur Spitze reichender Mittelrippe und nach unten verbreiteter Tülle mit Niet; etwas beschädigt u. ergänzt.	Gestein: (Flint:) Metall: Eisen. Thon: Glas: Org. Subst.:
Laufende Nr. 1581. Acten-Nr. Inventar-Nr. Frühere Nr.	Ort: Brey. Kreis: Regierungsbezirk: Land:		Kleinere eiserne Lanzenspitze, der vorigen ähnlich, nur ist das Blatt unten mehr rund.	Gestein: (Flint:) Metall: Eisen. Thon: Glas: Org. Subst.:

6. Maasse.	7. Zugehörige Funde.	8. Art der Fundstätte.		9. Bestattungsart.	10. Bemerkungen.	11. Vorbesitzer, Jahr und Art der Erwerbung.
Höhe.: Länge.: gr. Br.: 2,4 cm kl. Br.: Dm.: gr. Dm.: gr. Uf.:	s. oben.	See oder Moor? Acker, Haide, Wald? Offene Ansiedelung, Höhle, Pfahlbau? Befestigung?	Dolmen, Ganggrab, Riesenbett? Stein- oder Erdhügel? Flachgrab?	Leichenbeisetzung? (hockend, gestreckt od. Schädelgrab?) Partielle oder totale Verbrennung? Mit Beigabe von Tierknochen?	Aus einem fränkischen Gräberfelde.	Frau Picht. E.J. II 237.92.
Höhe.: 9 Länge.: gr. Br.: 12 kl. Br.: Dm.: 9 gr. Dm.: Dm.: 5 gr. Uf.:	Nro. 1576 - 1578.	See oder Moor? Acker, Haide, Wald? Offene Ansiedelung, Höhle, Pfahlbau? Befestigung?	Dolmen, Ganggrab, Riesenbett? Stein- oder Erdhügel? Flachgrab?	Leichenbeisetzung? (hockend, gestreckt od. Schädelgrab?) Partielle oder totale Verbrennung? Mit Beigabe von Tierknochen?	Desgl. Jetzt im Mus. f. Vor- u. Frühgesch. Berlin. Ernst: Kunst und Handwerk früher Völker (Berlin 1961), S. 54 Nr. 265.	14.6.63
Höhe.: Länge.: 12 gr. Br.: kl. Br.: Dm.: gr. Dm.: Dm.: gr. Uf.:		See oder Moor? Acker, Haide, Wald? Offene Ansiedelung, Höhle, Pfahlbau? Befestigung?	Dolmen, Ganggrab, Riesenbett? Stein- oder Erdhügel? Flachgrab?	Leichenbeisetzung? (hockend, gestreckt od. Schädelgrab?) Partielle oder totale Verbrennung? Mit Beigabe von Tierknochen?	Desgl.	1963 vorh.
Höhe.: Länge.: gr. Br.: 10 kl. Br.: Dm.: gr. Dm.: Dm.: gr. Uf.:		See oder Moor? Acker, Haide, Wald? Offene Ansiedelung, Höhle, Pfahlbau? Befestigung?	Dolmen, Ganggrab, Riesenbett? Stein- oder Erdhügel? Flachgrab?	Leichenbeisetzung? (hockend, gestreckt od. Schädelgrab?) Partielle oder totale Verbrennung? Mit Beigabe von Tierknochen?	Desgl.	1963 vorh.
Höhe.: 10,5 Länge.: gr. Br.: 10,5 kl. Br.: Dm.: 9 gr. Dm.: 5 gr. Uf.:		See oder Moor? Acker, Haide, Wald? Offene Ansiedelung, Höhle, Pfahlbau? Befestigung?	Dolmen, Ganggrab, Riesenbett? Stein- oder Erdhügel? Flachgrab?	Leichenbeisetzung? (hockend, gestreckt od. Schädelgrab?) Partielle oder totale Verbrennung? Mit Beigabe von Tierknochen?		Hr. M. Bauer, Reidenhausen. E.J. II 165.1893. 1972 erh.
Höhe.: 34 Länge.: gr. Br.: 8,2 kl. Br.: Dm.: gr. Dm.: 2 gr. Uf.:		See oder Moor? Acker, Haide, Wald? Offene Ansiedelung, Höhle, Pfahlbau? Befestigung?	Dolmen, Ganggrab, Riesenbett? Stein- oder Erdhügel? Flachgrab?	Leichenbeisetzung? (hockend, gestreckt od. Schädelgrab?) Partielle oder totale Verbrennung? Mit Beigabe von Tierknochen?		Hr. R. Forrer, Strassburg i. E. 1963 vorh. E.J. II 95. 1893.
Höhe.: 21,2 Länge.: gr. Br.: 5,2 kl. Br.: Dm.: gr. Dm.: 1,8 gr. Uf.:		See oder Moor? Acker, Haide, Wald? Offene Ansiedelung, Höhle, Pfahlbau? Befestigung?	Dolmen, Ganggrab, Riesenbett? Stein- oder Erdhügel? Flachgrab?	Leichenbeisetzung? (hockend, gestreckt od. Schädelgrab?) Partielle oder totale Verbrennung? Mit Beigabe von Tierknochen?		1963 vorh.

Abteilung: I i. Rheinprovinz. Fol. 226.

1. Nummer.	2. Fundort.	3. Zeichnung.	4. Gegenstand, dessen Art, Form, Ornament und Erhaltungs-Zustand.	5. Material u. Farbe.	6. Maasse.	7. Zugehörige Funde.	8. Art der Fundstätte.		9. Bestattungsart.	10. Bemerkungen.	11. Vorbesitzer, Jahr und Art der Erwerbung.
Laufende Nr. 1582. Acten-Nr. 643.93. Inventar-Nr. I 63.94 Frühere Nr. 3515.	Ort: Brey. Kreis: St. Goar. Regierungsbezirk: Coblenz. Land:		Bronze-Halsring, offen, mit verstärkten, petschaftartigen Endigungen, die reich verziert sind; einmal durchgebrochen und einmal eingedrückt.	Gestein: (Flint: Metall: Bronze. Thon: Glas: Org. Subst.:	Hhe.: ge.: r. Br.: 13,5 cm l. Br.: . Dm.: n. Dm.: n. Dm.: r. Uf.:		See oder Moor? Acker, Haide, Wald? Offene Ansiedelung, Höhle, Pfahlbau? Befestigung?	Dolmen, Ganggrab, Riesenbett? Stein- oder Erdhügel? Flachgrab?	Leichenbeisetzung? (hockend, gestreckt od. Schädelgrab?) Partielle oder totale Verbrennung? Mit Beigabe von Tierknochen?	In einer Kiesgrube gefunden.	R. Forrer. E.J.II 95.93.
Laufende Nr. 1583. Acten-Nr. Inventar-Nr. Frühere Nr.	Ort: Brey. Kreis: Regierungsbezirk: Land:	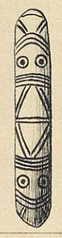	Bruchstück eines reichverzierten Bronze-Armringes, halbhohl.	Gestein: (Flint: Metall: Bronze. Thon: Glas: Org. Subst.:	Hhe.: Lge.: 11,8 r. Br.: l. Br.: . Dm.: n. Dm.: n. Dm.: r. Uf.:		See oder Moor? Acker, Haide, Wald? Offene Ansiedelung, Höhle, Pfahlbau? Befestigung?	Dolmen, Ganggrab, Riesenbett? Stein- oder Erdhügel? Flachgrab?	Leichenbeisetzung? (hockend, gestreckt od. Schädelgrab?) Partielle oder totale Verbrennung? Mit Beigabe von Tierknochen?		
Laufende Nr. 1584. Acten-Nr. Inventar-Nr. Frühere Nr.	Ort: Brey. Kreis: Regierungsbezirk: Land:		a: Kleiner offener Bronze-Armring mit gravierten Verzierungen. Dm. 4,3 cm b: Grösserer, offener Bronze-Armring ohne Verzierung. Dm. 6,2 cm c: Bruchstück eines etwas dickeren Bronzeringes. Dm. 4,4 cm	Gestein: (Flint: Metall: Bronze. Thon: Glas: Org. Subst.:	Hhe.: ge.: r. Br.: l. Br.: . Dm.: n. Dm.: n. Dm.: r. Uf.:		See oder Moor? Acker, Haide, Wald? Offene Ansiedelung, Höhle, Pfahlbau? Befestigung?	Dolmen, Ganggrab, Riesenbett? Stein- oder Erdhügel? Flachgrab?	Leichenbeisetzung? (hockend, gestreckt od. Schädelgrab?) Partielle oder totale Verbrennung? Mit Beigabe von Tierknochen?		
Laufende Nr. 1585. Acten-Nr. Inventar-Nr. Frühere Nr.	Ort: Brey. Kreis: Regierungsbezirk: Land:		Bronze-Fibel mit elliptisch geformtem plattem Bügel und schmaler Spirale; die Nadel fehlt, sonst ganz gut erhalten.	Gestein: (Flint: Metall: Bronze. Thon: Glas: Org. Subst.:	Hhe.: ge.: 6 r. Br.: 1,7 l. Br.: . Dm.: n. Dm.: n. Dm.: r. Uf.:		See oder Moor? Acker, Haide, Wald? Offene Ansiedelung, Höhle, Pfahlbau? Befestigung?	Dolmen, Ganggrab, Riesenbett? Stein- oder Erdhügel? Flachgrab?	Leichenbeisetzung? (hockend, gestreckt od. Schädelgrab?) Partielle oder totale Verbrennung? Mit Beigabe von Tierknochen?		
Laufende Nr. 1586. Acten-Nr. 1020.93. Inventar-Nr. I 70.94. Frühere Nr.	Ort: Trier. ? Kreis: Trier. Regierungsbezirk: Trier. Land:		Bronzeschwert, oben und unten defect, mit 5 Nietlöchern am Griffe und ziemlich gestreckter Klinge mit breitem, flach gewölbtem Mittelgrat.	Gestein: (Flint: Metall: Bronze. Thon: Glas: Org. Subst.:	Hhe.: ge.: 47,7 r. Br.: 5 l. Br.: . Dm.: n. Dm.: n. Dm.: r. Uf.:		See oder Moor? Acker, Haide, Wald? Offene Ansiedelung, Höhle, Pfahlbau? Befestigung?	Dolmen, Ganggrab, Riesenbett? Stein- oder Erdhügel? Flachgrab?	Leichenbeisetzung? (hockend, gestreckt od. Schädelgrab?) Partielle oder totale Verbrennung? Mit Beigabe von Tierknochen?	Im Original verzeichnis von Forrer steht: 1 Br. Schwert („trouvé à Trèves en 1865") von Trier; defect. Das Stück scheint also von Trèves (Südfrankreich) zu stammen 14/V. 09. Rud. Schmidt	Forrer. E.J.II 166.93.
Laufende Nr. 1587. Acten-Nr. 1814.93. Inventar-Nr. I 75.94. Frühere Nr. 3643.	Ort: Halsenbach. Kreis: St. Goar. Regierungsbezirk: Coblenz. Land:	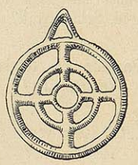	Bronze-Zierstück mit Oese zum Anhängen, bestehend aus 3 concentrischen Ringen und 4 speichenartigen Verbindungsleisten; gut erhalten.	Gestein: (Flint: Metall: Bronze. Thon: Glas: Org. Subst.:	Hhe.: 2,6 ge.: r. Br.: 6,6 l. Br.: . Dm.: n. Dm.: n. Dm.: r. Uf.:		See oder Moor? Acker, Haide, Wald? Offene Ansiedelung, Höhle, Pfahlbau? Befestigung?	Dolmen, Ganggrab, Riesenbett? Stein- oder Erdhügel? Flachgrab?	Leichenbeisetzung? (hockend, gestreckt od. Schädelgrab?) Partielle oder totale Verbrennung? Mit Beigabe von Tierknochen?		Forrer. E.J.II 200.93.
Laufende Nr. 1588. Acten-Nr. Inventar-Nr. Frühere Nr.	Ort: Halsenbach. Kreis: Regierungsbezirk: Land:		Stark beschädigte Bronzenadel mit quergeriefeltem Halse, ohne Kopf.	Gestein: (Flint: Metall: Bronze. Thon: Glas: Org. Subst.:	Hhe.: ge.: 15,2 r. Br.: l. Br.: . Dm.: n. Dm.: n. Dm.: r. Uf.:		See oder Moor? Acker, Haide, Wald? Offene Ansiedelung, Höhle, Pfahlbau? Befestigung?	Dolmen, Ganggrab, Riesenbett? Stein- oder Erdhügel? Flachgrab?	Leichenbeisetzung? (hockend, gestreckt od. Schädelgrab?) Partielle oder totale Verbrennung? Mit Beigabe von Tierknochen?		

1. Nummer.	2. Fundort.	3. Zeichnung.	4. Gegenstand, dessen Art, Form, Ornament und Erhaltungs-Zustand.	5. Material u. Farbe.
Laufende Nr. 1589. Acten-Nr. 1814.93. Inventar-Nr. I 75.94. Frühere Nr. 3645.	Ort: Niedergondershausen. Kreis: St. Goar. Regierungsbezirk: Coblenz. Land:	a.	a: Offener Bronze-Armring, mit kleinen Gruppen von Querriefeln verziert; gut erhalten. Dm. 6.6 cm b: Bruchstücke von ähnlich verzierten Bronze-Armringen etc.	Gestein: (Flint:) Metall: Bronze. Thon: Glas: Org. Subst.:
Laufende Nr. 1590. Acten-Nr. Inventar-Nr. Frühere Nr.	Ort: Nieder-Gondershausen. Kreis: Regierungsbezirk: Land:		Bronze-Armring, geschlossen, mit kleinen, flach-warzenförmigen Ansätzen, bezw. Erhebungen am Aussenrande und auf Ober- und Unterseite; stark patinirt.	Gestein: (Flint:) Metall: Bronze. Thon: Glas: Org. Subst.:
Laufende Nr. 1591. Acten-Nr. Inventar-Nr. Frühere Nr.	Ort: Nieder-Gondershausen. Kreis: Regierungsbezirk: Land:	a.	a: Kurze nagelartige Bronzenadel mit Kopf; verbogen u. stark oxydiert. Lge. 4,9 cm b: Kleiner offener Bronzedraht-Ring. Dm. 1,7 cm c: Kleines schwarzes Feuersteinstück. Gr. Br. 3 cm	Gestein: (Flint:) Metall: Bronze. Thon: Glas: Org. Subst.:
Laufende Nr. 1592. Acten-Nr. Inventar-Nr. Frühere Nr.	Ort: Ober-Gondershausen. Kreis: St. Goar. Regierungsbezirk: Land:		Ein völlig zerbrochener gewundener Bronze-Halsring, ein in 2 Stücke zerbrochener, mit leichten Querstrichen verzierter Bronze-Armring, ein kleiner geschlossener Bronzering und 1 kleiner, sehr verrosteter Eisenring.	Gestein: (Flint:) Metall: Bronze. Eisen. Thon: Glas: Org. Subst.:
Laufende Nr. 1593. Acten-Nr. Inventar-Nr. Frühere Nr. (255). 3644.	Ort: Naunheim. Kreis: Mayen. Regierungsbezirk: Coblenz. Land:	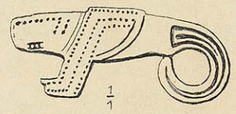 1/1	Bronze-Zierstück, flach, ein Thier mit Vorderbein, Mähne und Drachenschwanz darstellend. „Lind- oder Tatzelwurm".	Gestein: (Flint:) Metall: Bronze. Thon: Glas: Org. Subst.:
Laufende Nr. 1594. Acten-Nr. Inventar-Nr. Frühere Nr. 3642.	Ort: Naunheim. Kreis: Regierungsbezirk: Land:		ab: 2 offene dünne Bronze-Halsringe mit je 13 mal wechselnder Torsion; der eine ist an einem Ende etwas defect und beide sind zieml. stark oxydirt.	Gestein: (Flint:) Metall: Bronze. Thon: Glas: Org. Subst.:
Laufende Nr. 1595. Acten-Nr. Inventar-Nr. Frühere Nr.	Ort: Naunheim. Kreis: Regierungsbezirk: Land:	a. 	a: Geschlossener Bronze-Armring, innen flach, aussen mit 15 knopfartigen Erhebungen verziert; Dm. 7 cm; gut erhalten. b: Bruchstück eines einfachen dünnen Bronze-Armringes.	Gestein: (Flint:) Metall: Bronze. Thon: Glas: Org. Subst.:

6. Maasse.	7. Zugehörige Funde.	8. Art der Fundstätte.		9. Bestattungsart.	10. Bemerkungen.	11. Vorbesitzer, Jahr und Art der Erwerbung.
Hhe.: Lge.: gr. Br.: 6,6 cm kl. Br.: o. Dm.: m. Dm.: u. Dm.: gr. Uf.:	I i. 1589-1591.	See oder Moor? Acker, Haide, Wald? Offene Ansiedelung, Höhle, Pfahlbau? Befestigung?	Dolmen, Ganggrab, Riesenbett? Stein- oder Erdhügel? Flachgrab?	Leichenbeisetzung? (hockend, gestreckt od. Schädelgrab?) Partielle oder totale Verbrennung? Mit Beigabe von Tierknochen?	„Grabhügelfund", ausgegraben von Hrn. Schmitz in Andernach.	Forrer. E. J. II 200. 1893.
Hhe.: Lge.: gr. Br.: 5,7 kl. Br.: o. Dm.: m. Dm.: u. Dm.: gr. Uf.:		See oder Moor? Acker, Haide, Wald? Offene Ansiedelung, Höhle, Pfahlbau? Befestigung?	Dolmen, Ganggrab, Riesenbett? Stein- oder Erdhügel? Flachgrab?	Leichenbeisetzung? (hockend, gestreckt od. Schädelgrab?) Partielle oder totale Verbrennung? Mit Beigabe von Tierknochen?		
Hhe.: Lge.: gr. Br.: kl. Br.: o. Dm.: m. Dm.: u. Dm.: gr. Uf.:		See oder Moor? Acker, Haide, Wald? Offene Ansiedelung, Höhle, Pfahlbau? Befestigung?	Dolmen, Ganggrab, Riesenbett? Stein- oder Erdhügel? Flachgrab?	Leichenbeisetzung? (hockend, gestreckt od. Schädelgrab?) Partielle oder totale Verbrennung? Mit Beigabe von Tierknochen?		
Hhe.: Lge.: gr. Br.: kl. Br.: o. Dm.: m. Dm.: u. Dm.: gr. Uf.:		See oder Moor? Acker, Haide, Wald? Offene Ansiedelung, Höhle, Pfahlbau? Befestigung?	Dolmen, Ganggrab, Riesenbett? Stein- oder Erdhügel? Flachgrab?	Leichenbeisetzung? (hockend, gestreckt od. Schädelgrab?) Partielle oder totale Verbrennung? Mit Beigabe von Tierknochen?	„Hügelgrab."	1963 verb.
Hhe.: 1,5 Lge.: 3,9 gr. Br.: kl. Br.: o. Dm.: m. Dm.: u. Dm.: gr. Uf.:		See oder Moor? Acker, Haide, Wald? Offene Ansiedelung, Höhle, Pfahlbau? Befestigung?	Dolmen, Ganggrab, Riesenbett? Stein- oder Erdhügel? Flachgrab?	Leichenbeisetzung? (hockend, gestreckt od. Schädelgrab?) Partielle oder totale Verbrennung? Mit Beigabe von Tierknochen?		
Hhe.: Lge.: gr. Br.: 7,4 kl. Br.: o. Dm.: m. Dm.: u. Dm.: gr. Uf.:		See oder Moor? Acker, Haide, Wald? Offene Ansiedelung, Höhle, Pfahlbau? Befestigung?	Dolmen, Ganggrab, Riesenbett? Stein- oder Erdhügel? Flachgrab?	Leichenbeisetzung? (hockend, gestreckt od. Schädelgrab?) Partielle oder totale Verbrennung? Mit Beigabe von Tierknochen?		
Hhe.: Lge.: gr. Br.: kl. Br.: o. Dm.: m. Dm.: u. Dm.: gr. Uf.:		See oder Moor? Acker, Haide, Wald? Offene Ansiedelung, Höhle, Pfahlbau? Befestigung?	Dolmen, Ganggrab, Riesenbett? Stein- oder Erdhügel? Flachgrab?	Leichenbeisetzung? (hockend, gestreckt od. Schädelgrab?) Partielle oder totale Verbrennung? Mit Beigabe von Tierknochen?		

1. Nummer.	2. Fundort.	3. Zeichnung.	4. Gegenstand, dessen Art, Form, Ornament und Erhaltungs-Zustand.	5. Material u. Farbe.
Laufende Nr. 1596. Acten-Nr. 1214.93. Inventar-Nr. II 75.94. Frühere Nr. 3617.	Ort: Münstermaifeld. Kreis: Mayen. Regierungsbezirk: Coblenz. Land:		Armring aus dünnem Bronze-Draht mit spiralig zusammen und über einander gewundenen Enden, stark verbogen und oxydiert.	Gestein: (Flint:) Metall: Bronze. Thon: Glas: Org. Subst.:
Laufende Nr. 1597. Acten-Nr. Inventar-Nr. Frühere Nr.	Ort: Münstermaifeld. Kreis: Regierungsbezirk: Land:		ab: 2 Bronze-Armringe aus dünnem Draht mit einfach in einander geschlungenen Enden. Der eine ist gekerbt, der andere glatt. Breite = 7,2 u. 6,8 cm c: Bruchstück einer Spirale aus einem dünnen, aussen einmal längsgerieften Bronzebande. Dm. 4 cm	Gestein: (Flint:) Metall: Bronze. Thon: Glas: Org. Subst.:
Laufende Nr. 1598. Acten-Nr. Inventar-Nr. Frühere Nr.	Ort: Münstermaifeld. Kreis: Regierungsbezirk: Land:	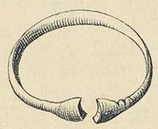	Bronze-Armring, offen, ziemlich massiv, mit breiten Endigungen, welche Schlangenköpfen mit aufgesperrtem Rachen gleichen; ziemlich gut erhalten.	Gestein: (Flint:) Metall: Bronze. Thon: Glas: Org. Subst.:
Laufende Nr. 1599. Acten-Nr. Inventar-Nr. Frühere Nr.	Ort: Münstermaifeld. Kreis: Regierungsbezirk: Land:	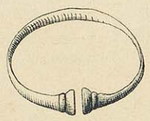	Bronze-Armring mit verdickten Endigungen; ziemlich gut erhalten.	Gestein: (Flint:) Metall: Bronze. Thon: Glas: Org. Subst.:
Laufende Nr. 1600. Acten-Nr. Inventar-Nr. Frühere Nr.	Ort: Gladbach. Kreis: Neuwied. Regierungsbezirk: Coblenz. Land:		Kleines Thongefäss mit weiter Mündung, 3 horizontalen Riefeln unter dem kurzen Halse und spitzem Boden; gut erhalten.	Gestein: (Flint:) Metall: Thon: schwärzl. Glas: Org. Subst.:
Laufende Nr. 1601. Acten-Nr. Inventar-Nr. Frühere Nr.	Ort: Gladbach. Kreis: Regierungsbezirk: Land:	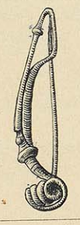	Bronze-Fibel mit zurückgeschlagenem Fusse; gut erhalten.	Gestein: (Flint:) Metall: Bronze. Thon: Glas: Org. Subst.:
Laufende Nr. 1602. Acten-Nr. Inventar-Nr. Frühere Nr.	Ort: Aachen. Kreis: Regierungsbezirk: Land:		Bronzeknauf eines eisernen Messers (?), einen Menschenkopf darstellend, auf dem ein mit einer Schlange kämpfender Raubvogel sitzt; unten Eisenreste.	Gestein: (Flint:) Metall: Bronze Thon: Glas: Org. Subst.:

6. Maasse.	7. Zugehörige Funde.	8. Art der Fundstätte.		9. Bestattungsart.	10. Bemerkungen.	11. Vorbesitzer, Jahr und Art der Erwerbung.
Hhe.: Lge.: gr. Br.: 8,3 cm kl. Br.: o. Dm.: m. Dm.: u. Dm.: gr. Uf.:		See oder Moor? Acker, Haide, Wald? Offene Ansiedelung, Höhle, Pfahlbau? Befestigung?	Dolmen, Ganggrab, Riesenbett? Stein- oder Erdhügel? Flachgrab?	Leichenbeisetzung? (hockend, gestreckt od. Schädelgrab?) Partielle oder totale Verbrennung? Mit Beigabe von Tierknochen?		Forrer. E.J. II 200. 1893.
Hhe.: Lge.: gr. Br.: kl. Br.: o. Dm.: m. Dm.: u. Dm.: gr. Uf.:		See oder Moor? Acker, Haide, Wald? Offene Ansiedelung, Höhle, Pfahlbau? Befestigung?	Dolmen, Ganggrab, Riesenbett? Stein- oder Erdhügel? Flachgrab?	Leichenbeisetzung? (hockend, gestreckt od. Schädelgrab?) Partielle oder totale Verbrennung? Mit Beigabe von Tierknochen?		
Hhe.: Lge.: gr. Br.: 7,1 kl. Br.: o. Dm.: m. Dm.: u. Dm.: gr. Uf.:		See oder Moor? Acker, Haide, Wald? Offene Ansiedelung, Höhle, Pfahlbau? Befestigung?	Dolmen, Ganggrab, Riesenbett? Stein- oder Erdhügel? Flachgrab?	Leichenbeisetzung? (hockend, gestreckt od. Schädelgrab?) Partielle oder totale Verbrennung? Mit Beigabe von Tierknochen?		
Hhe.: Lge.: gr. Br.: 6,6 kl. Br.: o. Dm.: m. Dm.: u. Dm.: gr. Uf.:		See oder Moor? Acker, Haide, Wald? Offene Ansiedelung, Höhle, Pfahlbau? Befestigung?	Dolmen, Ganggrab, Riesenbett? Stein- oder Erdhügel? Flachgrab?	Leichenbeisetzung? (hockend, gestreckt od. Schädelgrab?) Partielle oder totale Verbrennung? Mit Beigabe von Tierknochen?		
Hhe.: 6,8 Lge.: gr. Br.: kl. Br.: o. Dm.: 7 m. Dm.: u. Dm.: gr. Uf.: 26,5	Nro. 1600 - 1601.	See oder Moor? Acker, Haide, Wald? Offene Ansiedelung, Höhle, Pfahlbau? Befestigung?	Dolmen, Ganggrab, Riesenbett? Stein- oder Erdhügel? Flachgrab?	Leichenbeisetzung? (hockend, gestreckt od. Schädelgrab?) Partielle oder totale Verbrennung? Mit Beigabe von Tierknochen?	Mit 1601 zusammen in einem Hügelgrabe gefunden.	1973 Verk.
Hhe.: 2,3 Lge.: 9,5 gr. Br.: kl. Br.: o. Dm.: m. Dm.: u. Dm.: gr. Uf.:		See oder Moor? Acker, Haide, Wald? Offene Ansiedelung, Höhle, Pfahlbau? Befestigung?	Dolmen, Ganggrab, Riesenbett? Stein- oder Erdhügel? Flachgrab?	Leichenbeisetzung? (hockend, gestreckt od. Schädelgrab?) Partielle oder totale Verbrennung? Mit Beigabe von Tierknochen?		1973 Verk.
Hhe.: 3,7 Lge.: gr. Br.: kl. Br.: o. Dm.: m. Dm.: u. Dm.: gr. Uf.:		See oder Moor? Acker, Haide, Wald? Offene Ansiedelung, Höhle, Pfahlbau? Befestigung?	Dolmen, Ganggrab, Riesenbett? Stein- oder Erdhügel? Flachgrab?	Leichenbeisetzung? (hockend, gestreckt od. Schädelgrab?) Partielle oder totale Verbrennung? Mit Beigabe von Tierknochen?	Der Fo. ist nicht sicher. Das Stück entstammt einer Aachener Sammlung.	

Abteilung: I i. Rheinprovinz. Fol. 229.

1. Nummer.	2. Fundort.	3. Zeichnung.	4. Gegenstand, dessen Art, Form, Ornament und Erhaltungs-Zustand.	5. Material u. Farbe.	6. Maasse.	7. Zugehörige Funde.	8. Art der Fundstätte.		9. Bestattungsart.	10. Bemerkungen.	11. Vorbesitzer, Jahr und Art der Erwerbung.
Laufende Nr. 1603. Acten-Nr. 1214.93. Inventar-Nr. I 75.94. Frühere Nr. 3626.	Ort: Cobern. Kreis: Coblenz. Regierungsbezirk: Coblenz. Land:	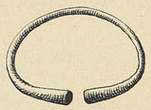	ab: 2 gleiche offene Bronze-Armringe mit verdickten Endigungen; ziemlich gut erhalten.	Gestein: (Flint:) Metall: Bronze. Thon: Glas: Org. Subst.:	Hhe.: Lge.: gr. Br.: 7,5 cm kl. Br.: o. Dm.: m. Dm.: u. Dm.: gr. Uf.:		See oder Moor? Acker, Haide, Wald? Offene Ansiedelung, Höhle, Pfahlbau? Befestigung?	Dolmen, Ganggrab, Riesenbett? Stein- oder Erdhügel? Flachgrab?	Leichenbeisetzung? (hockend, gestreckt od. Schädelgrab?) Partielle oder totale Verbrennung? Mit Beigabe von Tierknochen?	Fd. oberer Gaispfad. (Aus d. Slg. Arnoldi).	Forrer. E.J. II 200. 1893.
Laufende Nr. 1604. Acten-Nr. Inventar-Nr. Frühere Nr.	Ort: Cobern. Kreis: Regierungsbezirk: Land:		ab: Ein vollständiges und ein defectes Bronze-Armband, offen, schmal und bandförmig. Die Endigungen stellen phantastische Thierköpfe dar und sind ornamentiert.	Gestein: (Flint:) Metall: Bronze. Thon: Glas: Org. Subst.:	Hhe.: Lge.: gr. Br.: 6 kl. Br.: o. Dm.: m. Dm.: u. Dm.: gr. Uf.:		See oder Moor? Acker, Haide, Wald? Offene Ansiedelung, Höhle, Pfahlbau? Befestigung?	Dolmen, Ganggrab, Riesenbett? Stein- oder Erdhügel? Flachgrab?	Leichenbeisetzung? (hockend, gestreckt od. Schädelgrab?) Partielle oder totale Verbrennung? Mit Beigabe von Tierknochen?	Desgl.	
Laufende Nr. 1605. Acten-Nr. Inventar-Nr. Frühere Nr.	Ort: Cobern. Kreis: Regierungsbezirk: Land:		abc: Ein grösseres und 2 kleinere offene Bronze-Armbänder, schmal bandförmig und in verschiedener Weise ornamentirt.	Gestein: (Flint:) Metall: Bronze. Thon: Glas: Org. Subst.:	Hhe.: Lge.: gr. Br.: 4-5,2 kl. Br.: o. Dm.: m. Dm.: u. Dm.: gr. Uf.:		See oder Moor? Acker, Haide, Wald? Offene Ansiedelung, Höhle, Pfahlbau? Befestigung?	Dolmen, Ganggrab, Riesenbett? Stein- oder Erdhügel? Flachgrab?	Leichenbeisetzung? (hockend, gestreckt od. Schädelgrab?) Partielle oder totale Verbrennung? Mit Beigabe von Tierknochen?	Desgl.	
Laufende Nr. 1606. Acten-Nr. Inventar-Nr. Frühere Nr.	Ort: Cobern. Kreis: Regierungsbezirk: Land:	1/1	ab: 2 gleiche, sehr kleine goldene Ohrringe(?), aus 2 zusammengedrehten Drähten gefertigt und mit einem kleinen gewölbten Hohlknopf verziert. Die Enden sind in einander gehakt.	Gestein: (Flint:) Metall: Gold. Thon: Glas: Org. Subst.:	Hhe.: Lge.: gr. Br.: 1,35 kl. Br.: o. Dm.: m. Dm.: u. Dm.: gr. Uf.:		See oder Moor? Acker, Haide, Wald? Offene Ansiedelung, Höhle, Pfahlbau? Befestigung?	Dolmen, Ganggrab, Riesenbett? Stein- oder Erdhügel? Flachgrab?	Leichenbeisetzung? (hockend, gestreckt od. Schädelgrab?) Partielle oder totale Verbrennung? Mit Beigabe von Tierknochen?	Desgl.	
Laufende Nr. 1607. Acten-Nr. Inventar-Nr. Frühere Nr.	Ort: Cobern. Kreis: Regierungsbezirk: Land:	1/1	Versilberte Bronzefibel, x-förmig, mit massiver Darstellung eines Menschenkopfes und einer Kreisverzierung in der Mitte, in der ein Knopf mit roter Schmelzeinlage hervorsteht; gut erhalten.	Gestein: (Flint:) Metall: Bronze. Thon: Glas: Org. Subst.:	Hhe.: 3,4 Lge.: gr. Br.: 3,1 kl. Br.: o. Dm.: m. Dm.: u. Dm.: gr. Uf.:		See oder Moor? Acker, Haide, Wald? Offene Ansiedelung, Höhle, Pfahlbau? Befestigung?	Dolmen, Ganggrab, Riesenbett? Stein- oder Erdhügel? Flachgrab?	Leichenbeisetzung? (hockend, gestreckt od. Schädelgrab?) Partielle oder totale Verbrennung? Mit Beigabe von Tierknochen?	Desgl.	
Laufende Nr. 1608. Acten-Nr. Inventar-Nr. Frühere Nr.	Ort: Cobern. Kreis: Regierungsbezirk: Land:	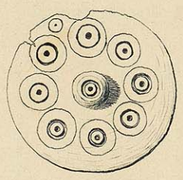 1/1	Runde platte Bronzefibel mit einem Buckel in der Mitte u. koncentrischen kleinen Kreisgruppen (Augen) ringsherum verziert. Die Nadel fehlt; dieselbe oder die Spirale scheint von Eisen gewesen zu sein.	Gestein: (Flint:) Metall: Bronze. Thon: Glas: Org. Subst.:	Hhe.: Lge.: gr. Br.: 3,1 kl. Br.: o. Dm.: m. Dm.: u. Dm.: gr. Uf.:		See oder Moor? Acker, Haide, Wald? Offene Ansiedelung, Höhle, Pfahlbau? Befestigung?	Dolmen, Ganggrab, Riesenbett? Stein- oder Erdhügel? Flachgrab?	Leichenbeisetzung? (hockend, gestreckt od. Schädelgrab?) Partielle oder totale Verbrennung? Mit Beigabe von Tierknochen?	Desgl.	
Laufende Nr. 1609. Acten-Nr. Inventar-Nr. Frühere Nr. 3610.	Ort: Weissenthurm Kreis: Coblenz. Regierungsbezirk: Land:		Eiserner kleiner Sporn mit Endknöpfen an beiden Seiten; stark beschädigt.	Gestein: (Flint:) Metall: Eisen. Thon: Glas: Org. Subst.:	Hhe.: Lge.: gr. Br.: 4,1 kl. Br.: o. Dm.: m. Dm.: u. Dm.: gr. Uf.:	Nro. 1609 - 1613.	See oder Moor? Acker, Haide, Wald? Offene Ansiedelung, Höhle, Pfahlbau? Befestigung?	Dolmen, Ganggrab, Riesenbett? Stein- oder Erdhügel? Flachgrab?	Leichenbeisetzung? (hockend, gestreckt od. Schädelgrab?) Partielle oder totale Verbrennung? Mit Beigabe von Tierknochen?	Grabfund, gehoben von F. Joh. Picht, 1887.	

Abteilung: I i. Rheinprovinz. Fol. 230.

1. Nummer.	2. Fundort.	3. Zeichnung.	4. Gegenstand, dessen Art, Form, Ornament und Erhaltungs-Zustand.	5. Material u. Farbe.	6. Maasse.	7. Zugehörige Funde.	8. Art der Fundstätte.		9. Bestattungsart.	10. Bemerkungen.	11. Vorbesitzer, Jahr und Art der Erwerbung.
Laufende Nr. 1610. Acten-Nr. 1214.93. Inventar-Nr. I 75.94. Frühere Nr.	Ort: Weissenthurm. Kreis: Coblenz. Regierungsbezirk: Coblenz. Land:		Grosser dünner Bronzehalsring, in einer Richtung gewunden, mit in einander gehakten Enden; gut erhalten.	Gestein: (Flint:) Metall: Bronze. Thon: Glas: Org. Subst.:	Hhe.: 18 cm Lge.: gr. Br.: 15,5 kl. Br.: o. Dm.: m. Dm.: u. Dm.: gr. Uf.:	s. oben	See oder Moor? Acker, Haide, Wald? Offene Ansiedelung, Höhle, Pfahlbau? Befestigung?	Dolmen, Ganggrab, Riesenbett? Stein- oder Erdhügel? Flachgrab?	Leichenbeisetzung? (hockend, gestreckt od. Schädelgrab?) Partielle oder totale Verbrennung? Mit Beigabe von Tierknochen?		Forrer. E.J. II 200.1893.
Laufende Nr. 1611. Acten-Nr. Inventar-Nr. Frühere Nr.	Ort: Weissenthurm. Kreis: Regierungsbezirk: Land:		Bronze-Armring, kreis- und drehrund, in einer Richtung gewunden, mit einerseits abgeflachten und übereinander gelegten Enden; gut erhalten.	Gestein: (Flint:) Metall: Bronze. Thon: Glas: Org. Subst.:	Hhe.: Lge.: gr. Br.: kl. Br.: o. Dm.: m. Dm.: 9 u. Dm.: gr. Uf.:		See oder Moor? Acker, Haide, Wald? Offene Ansiedelung, Höhle, Pfahlbau? Befestigung?	Dolmen, Ganggrab, Riesenbett? Stein- oder Erdhügel? Flachgrab?	Leichenbeisetzung? (hockend, gestreckt od. Schädelgrab?) Partielle oder totale Verbrennung? Mit Beigabe von Tierknochen?		
Laufende Nr. 1612. Acten-Nr. Inventar-Nr. Frühere Nr.	Ort: Weissenthurm. Kreis: Regierungsbezirk: Land:	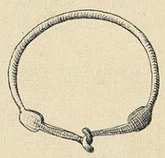	Bronze-Armring, drehrund, nach den über einander gehakten Enden hin abgeplattet und beiderseits mit je einer aufrecht stehenden kleinen Platte verziert, ziemlich stark oxydiert.	Gestein: (Flint:) Metall: Bronze. Thon: Glas: Org. Subst.:	Hhe.: Lge.: gr. Br.: 8,3 kl. Br.: o. Dm.: m. Dm.: u. Dm.: gr. Uf.:		See oder Moor? Acker, Haide, Wald? Offene Ansiedelung, Höhle, Pfahlbau? Befestigung?	Dolmen, Ganggrab, Riesenbett? Stein- oder Erdhügel? Flachgrab?	Leichenbeisetzung? (hockend, gestreckt od. Schädelgrab?) Partielle oder totale Verbrennung? Mit Beigabe von Tierknochen?		
Laufende Nr. 1613. Acten-Nr. Inventar-Nr. Frühere Nr.	Ort: Weissenthurm. Kreis: Regierungsbezirk: Land:	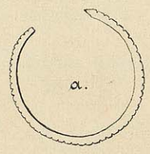 a.	a: Ganz feiner, platter, schmaler Bronze-Armring mit gekerbtem Aussenrande; defect. Gr. Br. 6,9 cm b: Bruchstück eines Bronze-Drahts. Lge. 4,5 cm	Gestein: (Flint:) Metall: Bronze. Thon: Glas: Org. Subst.:	Hhe.: Lge. gr. Br.: 6,9 kl. Br.: o. Dm.: m. Dm.: u. Dm.: gr. Uf.:		See oder Moor? Acker, Haide, Wald? Offene Ansiedelung, Höhle, Pfahlbau? Befestigung?	Dolmen, Ganggrab, Riesenbett? Stein- oder Erdhügel? Flachgrab?	Leichenbeisetzung? (hockend, gestreckt od. Schädelgrab?) Partielle oder totale Verbrennung? Mit Beigabe von Tierknochen?		
Laufende Nr. 1614. Acten-Nr. 1266.93. Inventar-Nr. II 76.94. Frühere Nr. 3613.	Ort: Weissenthurm. Kreis: Regierungsbezirk: Land:	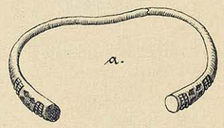 a.	a: Bronze-Armring, auseinandergebogen und einmal durchgebrochen, an den Enden verdickt und mit stempelartigen Verzierungen versehen. Br. 10,5 cm b: Kleinerer ähnlicher Bronze-Armring, an den Enden mit leichter Strichverzierung; gut erhalten. Br. 6,7 cm	Gestein: (Flint:) Metall: Bronze. Thon: Glas: Org. Subst.:	Hhe.: Lge.: gr. Br.: kl. Br.: o. Dm.: m. Dm.: u. Dm.: gr. Uf.:		See oder Moor? Acker, Haide, Wald? Offene Ansiedelung, Höhle, Pfahlbau? Befestigung?	Dolmen, Ganggrab, Riesenbett? Stein- oder Erdhügel? Flachgrab?	Leichenbeisetzung? (hockend, gestreckt od. Schädelgrab?) Partielle oder totale Verbrennung? Mit Beigabe von Tierknochen?	Nro. 1614-1619 sind auf einem fränk. Gräberfelde gefunden.	Forrer. E.J. II 213.93.
Laufende Nr. 1615. Acten-Nr. Inventar-Nr. Frühere Nr.	Ort: Weissenthurm. Kreis: Regierungsbezirk: Land:	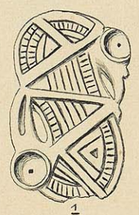 1/1	Silberne Fibel, z. Th. vergoldet gewesen, mit 2 Vogelköpfen und phantastischen eingeschnittenen Strichverzierungen. Auf der Rückseite der Platte befinden sich Reste verrosteten Eisens. Die Nadel fehlt.	Gestein: (Flint:) Metall: Silber. Thon: Glas: Org. Subst.:	Hhe.: Lge.: 3,3 gr. Br.: 2 kl. Br.: o. Dm.: m. Dm.: u. Dm.: gr. Uf.:		See oder Moor? Acker, Haide, Wald? Offene Ansiedelung, Höhle, Pfahlbau? Befestigung?	Dolmen, Ganggrab, Riesenbett? Stein- oder Erdhügel? Flachgrab?	Leichenbeisetzung? (hockend, gestreckt od. Schädelgrab?) Partielle oder totale Verbrennung? Mit Beigabe von Tierknochen?		
Laufende Nr. 1616. Acten-Nr. Inventar-Nr. Frühere Nr.	Ort: Weissenthurm. Kreis: Regierungsbezirk: Land:	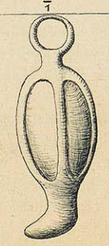	Ovaler Kieselstein, mit 4 Bronzerippen der Länge nach gefasst, oben mit einer grossen Oehse, unten mit einem fussförmigen Ansatz versehen; gut erhalten.	Gestein: gelbweiss. (Flint:) Metall: Bronze. Thon: Glas: Org. Subst.:	Hhe.: 6,2 Lge.: gr. Br.: kl. Br.: o. Dm.: m. Dm.: u. Dm.: gr. Uf.:		See oder Moor? Acker, Haide, Wald? Offene Ansiedelung, Höhle, Pfahlbau? Befestigung?	Dolmen, Ganggrab, Riesenbett? Stein- oder Erdhügel? Flachgrab?	Leichenbeisetzung? (hockend, gestreckt od. Schädelgrab?) Partielle oder totale Verbrennung? Mit Beigabe von Tierknochen?		

Abteilung: I i. Rheinprovinz. Fol. 231.

1. Nummer.	2. Fundort.	3. Zeichnung.	4. Gegenstand, dessen Art, Form, Ornament und Erhaltungs-Zustand.	5. Material u. Farbe.	6. Maasse.	7. Zugehörige Funde.	8. Art der Fundstätte.		9. Bestattungsart.	10. Bemerkungen.	11. Vorbesitzer, Jahr und Art der Erwerbung.
Laufende Nr. 1617. Acten-Nr. 1266. 92. Inventar-Nr. II 76. 94. Frühere Nr.	Ort: Weissenthurm. Kreis: Coblenz. Regierungsbezirk: Coblenz. Land:	1/1	Kleine goldene Münze mit einer Durchbohrung. Der Avers zeigt einen bärtigen Kopf mit langen Locken und faltigem Gewand darunter. Dem Revers ist eine kreuzartige Darstellung aufgeprägt. Die Umschriften auf beiden Seiten sehr verwischt.	Gestein: (Flint:) Metall: Gold. Thon: Glas: Org. Subst.:	Hhe.: Lge.: gr. Br.: kl. Br.: D. Dm.: n. Dm.: 1,4 cm i. Dm.: gr. Uf.:		See oder Moor? Acker, Haide, Wald? Offene Ansiedelung, Höhle, Pfahlbau? Befestigung?	Dolmen, Ganggrab, Riesenbett? Stein- oder Erdhügel? Flachgrab?	Leichenbeisetzung? (hockend, gestreckt od. Schädelgrab?) Partielle oder totale Verbrennung? Mit Beigabe von Tierknochen?		Forrer. E. J. II 213. 93.
Laufende Nr. 1618. Acten-Nr. Inventar-Nr. Frühere Nr.	Ort: Weissenthurm. Kreis: Regierungsbezirk: Land:		Grosse cylindrische Sinterperle, beschädigt.	Gestein: weiss. (Flint:) Metall: Thon: Glas: Org. Subst.:	Hhe.: 1,45 Lge.: gr. Br.: kl. Br.: D. Dm.: n. Dm.: 2,2 i. Dm.: gr. Uf.:		See oder Moor? Acker, Haide, Wald? Offene Ansiedelung, Höhle, Pfahlbau? Befestigung?	Dolmen, Ganggrab, Riesenbett? Stein- oder Erdhügel? Flachgrab?	Leichenbeisetzung? (hockend, gestreckt od. Schädelgrab?) Partielle oder totale Verbrennung? Mit Beigabe von Tierknochen?		
Laufende Nr. 1619. Acten-Nr. Inventar-Nr. Frühere Nr.	Ort: Weissenthurm. Kreis: Regierungsbezirk: Land:		ca. 45 Glasperlen verschiedener Grösse, Form und Farben, meistens ziemlich klein und einfarbig gelb, grün oder blau. Mehrere sind mit eingelegten gelben oder weissen Bändern verziert.	Gestein: (Flint:) Metall: Thon: Glas: farbig. Org. Subst.:	Hhe.: Lge.: gr. Br.: kl. Br.: D. Dm.: n. Dm.: i. Dm.: gr. Uf.:		See oder Moor? Acker, Haide, Wald? Offene Ansiedelung, Höhle, Pfahlbau? Befestigung?	Dolmen, Ganggrab, Riesenbett? Stein- oder Erdhügel? Flachgrab?	Leichenbeisetzung? (hockend, gestreckt od. Schädelgrab?) Partielle oder totale Verbrennung? Mit Beigabe von Tierknochen?		
Laufende Nr. 1620. Acten-Nr. Inventar-Nr. Frühere Nr. 3654. a.	Ort: Niederbreisig. Kreis: Ahrweiler. Regierungsbezirk: Coblenz. Land:	 a b	Schmale Bronzeschnalle mit einem an ihr befestigten schmalen Riemenbeschlag und einem ebensolchen, aber etwas kürzeren und losen Gegenstück, mit einigen Querstrichen verziert, ziemlich gut erhalten.	Gestein: (Flint:) Metall: Bronze. Thon: Glas: Org. Subst.:	Hhe.: ge.: 9,3+6 gr. Br.: 2,8 kl. Br.: D. Dm.: n. Dm.: . Dm.: r. Uf.:		See oder Moor? Acker, Haide, Wald? Offene Ansiedelung, Höhle, Pfahlbau? Befestigung?	Dolmen, Ganggrab, Riesenbett? Stein- oder Erdhügel? Flachgrab?	Leichenbeisetzung? (hockend, gestreckt od. Schädelgrab?) Partielle oder totale Verbrennung? Mit Beigabe von Tierknochen?		1954 vorh. wie a) vorh.
Laufende Nr. 1621. Acten-Nr. Inventar-Nr. Frühere Nr.	Ort: Niederbreisig. Kreis: Regierungsbezirk: Land:		Bronzeschnalle mit eisernem, aber völlig verrostetem Dorn u. einer Bronze-Ansatzplatte, die mit eingraviertem Bandornament, vielfach ineinander verschlungen, versehen ist. Die Schnalle selbst ist rechteckig.	Gestein: (Flint:) Metall: Bronze. Thon: Glas: Org. Subst.:	lhe.: ge.: 6,5 r. Br.: 3,1 l. Br.: . Dm.: n. Dm.: . Dm.: r. Uf.:		See oder Moor? Acker, Haide, Wald? Offene Ansiedelung, Höhle, Pfahlbau? Befestigung?	Dolmen, Ganggrab, Riesenbett? Stein- oder Erdhügel? Flachgrab?	Leichenbeisetzung? (hockend, gestreckt od. Schädelgrab?) Partielle oder totale Verbrennung? Mit Beigabe von Tierknochen?		1954 vorh.
Laufende Nr. 1622. Acten-Nr. Inventar-Nr. Frühere Nr.	Ort: Niederbreisig. Kreis: Regierungsbezirk: Land:	a. c.	ab: 2 viereckige Riemenbeschläge mit je 4 Nieten und einem eingravierten Kreuz in der Mitte. Br. 2 cm cd: 2 Riemenzungen, länglich, mit phantastischen Verzierungen. Lge. 5,2 und 6,3 cm e: Bruchstück von ähnlicher Form, unverziert. Lge. 4,2 cm	Gestein: (Flint:) Metall: Bronze. Thon: Glas: Org. Subst.:	lhe.: ge.: r. Br.: l. Br.: . Dm.: n. Dm.: . Dm.: r. Uf.:		See oder Moor? Acker, Haide, Wald? Offene Ansiedelung, Höhle, Pfahlbau? Befestigung?	Dolmen, Ganggrab, Riesenbett? Stein- oder Erdhügel? Flachgrab?	Leichenbeisetzung? (hockend, gestreckt od. Schädelgrab?) Partielle oder totale Verbrennung? Mit Beigabe von Tierknochen?		1970 Bonitz vorh. wie c, d - 1970 Bonitz;
Laufende Nr. 1623. Acten-Nr. Inventar-Nr. Frühere Nr.	Ort: Niederbreisig. Kreis: Regierungsbezirk: Land:		ab: 2 Bronze-Riemenbeschläge mit oberer breiter, durchlochter Platte und schmalem, mit einer gratförmigen Längsverdickung versehenem Unterteile; mit Punktkreisen oben und ganz unten verziert. Auf der Rückseite je 2 Oesen.	Gestein: (Flint:) Metall: Bronze. Thon: Glas: Org. Subst.:	lhe.: ge.: 5 r. Br.: 2,6 l. Br.: . Dm.: n. Dm.: i. Dm.: r. Uf.:		See oder Moor? Acker, Haide, Wald? Offene Ansiedelung, Höhle, Pfahlbau? Befestigung?	Dolmen, Ganggrab, Riesenbett? Stein- oder Erdhügel? Flachgrab?	Leichenbeisetzung? (hockend, gestreckt od. Schädelgrab?) Partielle oder totale Verbrennung? Mit Beigabe von Tierknochen?		

Abteilung: I i. Rheinprovinz. Fol. 232.

1. Nummer.	2. Fundort.	3. Zeichnung.	4. Gegenstand, dessen Art, Form, Ornament und Erhaltungs-Zustand.	5. Material u. Farbe.	6. Maasse.	7. Zugehörige Funde.	8. Art der Fundstätte.		9. Bestattungsart.	10. Bemerkungen.	11. Vorbesitzer, Jahr und Art der Erwerbung.
Laufende Nr. 1624. Acten-Nr. 1266.93. Inventar-Nr. I 76.94. Frühere Nr.	Ort: Niederbreisig. Kreis: Ahrweiler. Regierungsbezirk: Coblenz. Land:	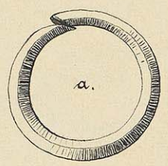 a.	a: Kleiner vierkantiger Bronze-Ring mit übereinanderliegenden Enden (gelötet?). Dm. 2,65 cm b: Ganz kleiner geschlossener Bronzering, vierkantig. Dm. 1,25 cm c: Kleines Stück Feuerstein. Lge. 2,5 cm	Gestein: (Flint: grau. Metall: Bronze. Thon: Glas: Org. Subst.:	Hhe.: Lge.: gr. Br.: kl. Br.: o. Dm.: m. Dm.: u. Dm.: gr. Uf.:		See oder Moor? Acker, Haide, Wald? Offene Ansiedelung, Höhle, Pfahlbau? Befestigung?	Dolmen, Ganggrab, Riesenbett? Stein- oder Erdhügel? Flachgrab?	Leichenbeisetzung? (hockend, gestreckt od. Schädelgrab?) Partielle oder totale Verbrennung? Mit Beigabe von Tierknochen?		Forrer. E. J. II 213. 1893.
Laufende Nr. 1625. Acten-Nr. Inventar-Nr. Frühere Nr. 3654 b.	Ort: Niederbreisig. Kreis: Regierungsbezirk: Land:		Ein geschlossener Bronzering, unverziert. Dm. 3,7 cm 4 platte runde Nietköpfe aus Bronze mit je dreifacher Durchbohrung am Rande. Dm. 1,9 cm	Gestein: (Flint: Metall: Bronze. Thon: Glas: Org. Subst.:	Hhe.: Lge.: gr. Br.: kl. Br.: o. Dm.: m. Dm.: u. Dm.: gr. Uf.:		See oder Moor? Acker, Haide, Wald? Offene Ansiedelung, Höhle, Pfahlbau? Befestigung?	Dolmen, Ganggrab, Riesenbett? Stein- oder Erdhügel? Flachgrab?	Leichenbeisetzung? (hockend, gestreckt od. Schädelgrab?) Partielle oder totale Verbrennung? Mit Beigabe von Tierknochen?		
Laufende Nr. 1626. Acten-Nr. Inventar-Nr. Frühere Nr.	Ort: Niederbreisig. Kreis: Regierungsbezirk: Land:		Eiserne Pfeilspitze mit Widerhaken und langer Schafttülle; stark verrostet.	Gestein: (Flint: Metall: Eisen. Thon: Glas: Org. Subst.:	Hhe.: Lge.: 7,5 cm gr. Br.: 2,5 kl. Br.: o. Dm.: m. Dm.: u. Dm.: gr. Uf.:		See oder Moor? Acker, Haide, Wald? Offene Ansiedelung, Höhle, Pfahlbau? Befestigung?	Dolmen, Ganggrab, Riesenbett? Stein- oder Erdhügel? Flachgrab?	Leichenbeisetzung? (hockend, gestreckt od. Schädelgrab?) Partielle oder totale Verbrennung? Mit Beigabe von Tierknochen?		1894 vorh.
Laufende Nr. 1627. Acten-Nr. Inventar-Nr. Frühere Nr.	Ort: Niederbreisig. Kreis: Regierungsbezirk: Land:	a.	a: Kleine Lanzenspitze von Eisen, blattförmig, mit langer Schafttülle; stark verrostet. b: Etwas plumpere und stärkere Speerspitze von ähnlicher Form. Die Tülle ist noch länger, das Blatt kürzer.	Gestein: (Flint: Metall: Eisen. Thon: Glas: Org. Subst.:	Hhe.: Lge.: 11,5 gr. Br.: 2,7 kl. Br.: o. Dm.: m. Dm.: u. Dm.: gr. Uf.:		See oder Moor? Acker, Haide, Wald? Offene Ansiedelung, Höhle, Pfahlbau? Befestigung?	Dolmen, Ganggrab, Riesenbett? Stein- oder Erdhügel? Flachgrab?	Leichenbeisetzung? (hockend, gestreckt od. Schädelgrab?) Partielle oder totale Verbrennung? Mit Beigabe von Tierknochen?		a) 1894 vorh. b.)
Laufende Nr. 1628. Acten-Nr. Inventar-Nr. Frühere Nr.	Ort: Niederbreisig. Kreis: Regierungsbezirk: Land:	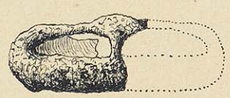	Bruchstück eines Feuerstahles mit einem angerosteten Stücke Feuerstein und einem kleinen Bronzenagel.	Gestein: (Flint: grünlich Metall: Eisen. Bronze Thon: Glas: Org. Subst.:	Hhe.: Lge.: 10,2 gr. Br.: 4,5 kl. Br.: o. Dm.: m. Dm.: u. Dm.: gr. Uf.:		See oder Moor? Acker, Haide, Wald? Offene Ansiedelung, Höhle, Pfahlbau? Befestigung?	Dolmen, Ganggrab, Riesenbett? Stein- oder Erdhügel? Flachgrab?	Leichenbeisetzung? (hockend, gestreckt od. Schädelgrab?) Partielle oder totale Verbrennung? Mit Beigabe von Tierknochen?		1963 vorh.
Laufende Nr. 1629. Acten-Nr. Inventar-Nr. Frühere Nr. 3655.	Ort: Niederbreisig. Kreis: Regierungsbezirk: Land:		Kurzes einschneidiges Schwert, Scramasax, mit zerbrochenem Griff und einem Bronzebande zwischen Griff und Klinge; überall sind reichliche Holzreste von der Scheide und Griffbekleidung; stark verrostet.	Gestein: (Flint: Metall: Eisen. Bronze. Thon: Glas: Org. Subst.: Holz.	Hhe.: Lge.: gr. Br.: kl. Br.: o. Dm.: m. Dm.: u. Dm.: gr. Uf.:		See oder Moor? Acker, Haide, Wald? Offene Ansiedelung, Höhle, Pfahlbau? Befestigung?	Dolmen, Ganggrab, Riesenbett? Stein- oder Erdhügel? Flachgrab?	Leichenbeisetzung? (hockend, gestreckt od. Schädelgrab?) Partielle oder totale Verbrennung? Mit Beigabe von Tierknochen?		1963 vorh.
Laufende Nr. 1630. Acten-Nr. Inventar-Nr. Frühere Nr. 3654 c.	Ort: Niederbreisig. Kreis: Regierungsbezirk: Land:		Bruchstücke von grossen eisernen Schnallen und Gürtelbeschlägen, mit z. Teil vergoldeten Nietköpfen beschlagen; sehr verrostet.	Gestein: (Flint: Metall: Eisen, Bronze, Thon: Glas: Org. Subst.:	Hhe.: Lge.: 23 gr. Br.: 6,5 kl. Br.: o. Dm.: m. Dm.: u. Dm.: gr. Uf.:		See oder Moor? Acker, Haide, Wald? Offene Ansiedelung, Höhle, Pfahlbau? Befestigung?	Dolmen, Ganggrab, Riesenbett? Stein- oder Erdhügel? Flachgrab?	Leichenbeisetzung? (hockend, gestreckt od. Schädelgrab?) Partielle oder totale Verbrennung? Mit Beigabe von Tierknochen?		1983 vorh.

Abteilung: I i. Rheinprovinz. Fol. 233.

1. Nummer.	2. Fundort.	3. Zeichnung.	4. Gegenstand, dessen Art, Form, Ornament und Erhaltungs-Zustand.	5. Material u. Farbe.	6. Maasse.	7. Zugehörige Funde.	8. Art der Fundstätte.		9. Bestattungsart.	10. Bemerkungen.	11. Vorbesitzer, Jahr und Art der Erwerbung.
Laufende Nr. 1631. Acten-Nr. 1401.93. Inventar-Nr. I 80.94. Frühere Nr. 3628.	Ort: Leutesdorf. Kreis: Neuwied. Regierungsbezirk: Coblenz. Land:	a.	a: Kleiner Grabstein mit roh eingefurchtem Kreuze auf der einen Seite, sonst nur roh zubehauen. Hhe. 23,5; unt. Br. 18,5; Dicke 7 cm. b: Kleiner Stein mit einer geglätteten Breitseite, auf der ein kleines Kreuz eingraviert ist. Gr. Dr. 15,5 cm.	Gestein: Kalksandst. (Flint:) Metall: Thon: Glas: Org. Subst.:	Hhe.: 23,5 cm Lge.: gr. Br.: 18,5 kl. Br.: o. Dm.: m. Dm.: u. Dm.: gr. Uf.:		See oder Moor? Acker, Haide, Wald? Offene Ansiedelung, Höhle, Pfahlbau? Befestigung?	Dolmen, Ganggrab, Riesenbett? Stein- oder Erdhügel? Flachgrab?	Leichenbeisetzung? (hockend, gestreckt od. Schädelgrab?) Partielle oder totale Verbrennung? Mit Beigabe von Tierknochen?		Forrer. E. J. II 233 u. 234. 1893.
Laufende Nr. 1632. Acten-Nr. Inventar-Nr. I 79.94. Frühere Nr.	Ort: Raeren. Kreis: Eupen. Regierungsbezirk: Aachen. Land:		Bronze-Halsring mit breiten, schalenförmig auslaufenden Endigungen; auseinandergebogen und in 2 Stücke zerbrochen.	Gestein: (Flint:) Metall: Bronze. Thon: Glas: Org. Subst.:	Hhe.: Lge.: gr. Br.: ca. 15,5 kl. Br.: o. Dm.: m. Dm.: u. Dm.: gr. Uf.:		See oder Moor? Acker, Haide, Wald? Offene Ansiedelung, Höhle, Pfahlbau? Befestigung?	Dolmen, Ganggrab, Riesenbett? Stein- oder Erdhügel? Flachgrab?	Leichenbeisetzung? (hockend, gestreckt od. Schädelgrab?) Partielle oder totale Verbrennung? Mit Beigabe von Tierknochen?		
Laufende Nr. 1633. Acten-Nr. Inventar-Nr. Frühere Nr.	Ort: Raeren. Kreis: Regierungsbezirk: Land:		Offener Bronze-Armring mit zahlreichen queren Kerben und verdickten Enden; an ihm hängt ein ganz kleiner, dicker geschlossener Bronzering ohne Verzierung; gut erhalten.	Gestein: (Flint:) Metall: Bronze. Thon: Glas: Org. Subst.:	Hhe.: Lge.: gr. Br.: 6,3 kl. Br.: o. Dm.: m. Dm.: u. Dm.: gr. Uf.:		See oder Moor? Acker, Haide, Wald? Offene Ansiedelung, Höhle, Pfahlbau? Befestigung?	Dolmen, Ganggrab, Riesenbett? Stein- oder Erdhügel? Flachgrab?	Leichenbeisetzung? (hockend, gestreckt od. Schädelgrab?) Partielle oder totale Verbrennung? Mit Beigabe von Tierknochen?		
Laufende Nr. 1634. Acten-Nr. Inventar-Nr. Frühere Nr.	Ort: Raeren. Kreis: Regierungsbezirk: Land:	a.	ab: 2 Bronzefibeln mit abgebrochenem Fusse, wulstigem, drehrundem Bügel und Spirale mit Sehne. Die Nadeln sind bei beiden nachträglich angesetzt und gehören nicht zu den Fibeln.	Gestein: (Flint:) Metall: Bronze. Thon: Glas: Org. Subst.:	Hhe.: 2,5 Lge. 5 gr. Br.: kl. Br.: o. Dm.: m. Dm.: u. Dm.: gr. Uf.:		See oder Moor? Acker, Haide, Wald? Offene Ansiedelung, Höhle, Pfahlbau? Befestigung?	Dolmen, Ganggrab, Riesenbett? Stein- oder Erdhügel? Flachgrab?	Leichenbeisetzung? (hockend, gestreckt od. Schädelgrab?) Partielle oder totale Verbrennung? Mit Beigabe von Tierknochen?		
Laufende Nr. 1635. Acten-Nr. Inventar-Nr. Frühere Nr.	Ort: Raeren. Kreis: Regierungsbezirk: Land:		Bronzefibel derselben Art wie die vorigen, nur ist der Bügel flach wulstig und kräftig quergekerbt. Der Fuss fehlt ebenfalls, doch ist die Nadel erhalten.	Gestein: (Flint:) Metall: Bronze. Thon: Glas: Org. Subst.:	Hhe.: Lge.: 4,8 gr. Br.: kl. Br.: o. Dm.: m. Dm.: u. Dm.: gr. Uf.:		See oder Moor? Acker, Haide, Wald? Offene Ansiedelung, Höhle, Pfahlbau? Befestigung?	Dolmen, Ganggrab, Riesenbett? Stein- oder Erdhügel? Flachgrab?	Leichenbeisetzung? (hockend, gestreckt od. Schädelgrab?) Partielle oder totale Verbrennung? Mit Beigabe von Tierknochen?		
Laufende Nr. 1636. Acten-Nr. 150.94. Inventar-Nr. I 104.94. Frühere Nr. 3844.	Ort: Aachen. Kreis: Regierungsbezirk: Aachen. Land:		Runde Bronze-Tierscheibe, durchbrochen gearbeitet, mit Darstellung von 4 phantastischen Thierköpfen, über und über mit feinen Punkten und dreieckigen kleinen Eindrücken verziert. Ein Stück des Randes ist ausgebrochen.	Gestein: (Flint:) Metall: Bronze. Thon: Glas: Org. Subst.:	Hhe.: Lge.: gr. Br.: kl. Br.: o. Dm.: m. Dm.: 9 u. Dm.: gr. Uf.:		See oder Moor? Acker, Haide, Wald? Offene Ansiedelung, Höhle, Pfahlbau? Befestigung?	Dolmen, Ganggrab, Riesenbett? Stein- oder Erdhügel? Flachgrab?	Leichenbeisetzung? (hockend, gestreckt od. Schädelgrab?) Partielle oder totale Verbrennung? Mit Beigabe von Tierknochen?		E. J. II 21. 1894.
Laufende Nr. 1637. Acten-Nr. 260.94. Inventar-Nr. I 108.94. Frühere Nr. 3881.	Ort: Niederbreisig. Kreis: Ahrweiler. Regierungsbezirk: Coblenz. Land:		Eiserne runde Fibel mit Gold- und Silber-Tauschierung, 5 vergoldeten kleinen Nietköpfen und einer Bronze-Rückenplatte und -Nadel; gut erhalten.	Gestein: (Flint:) Metall: Eisen. Silber. Bronze. Gold Thon: Glas: Org. Subst.:	Hhe.: Lge.: gr. Br.: 4,5 kl. Br.: o. Dm.: m. Dm.: u. Dm.: gr. Uf.:		See oder Moor? Acker, Haide, Wald? Offene Ansiedelung, Höhle, Pfahlbau? Befestigung?	Dolmen, Ganggrab, Riesenbett? Stein- oder Erdhügel? Flachgrab?	Leichenbeisetzung? (hockend, gestreckt od. Schädelgrab?) Partielle oder totale Verbrennung? Mit Beigabe von Tierknochen?		E. J. II 45. 1894.

Abteilung: I i. Rheinprovinz. Fol. 234.

1. Nummer.	2. Fundort.	3. Zeichnung.	4. Gegenstand, dessen Art, Form, Ornament und Erhaltungs-Zustand.	5. Material u. Farbe.	6. Maasse.	7. Zugehörige Funde.	8. Art der Fundstätte.		9. Bestattungsart.	10. Bemerkungen.	11. Vorbesitzer, Jahr und Art der Erwerbung.
Laufende Nr. **1638.** Acten-Nr. 876. 91. Inventar-Nr. II 152. 91. Frühere Nr. 3902.	Ort: **Bingerbrück.** Kreis: **Kreuznach.** Regierungsbezirk: **Coblenz.** Land:	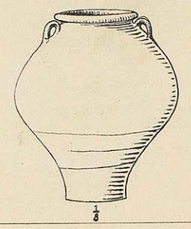 1/8	Römisches Thongefäss mit 2 kleinen Henkeln und ziemlich schmal zulaufendem Fusse; gut erhalten. Scheibenarbeit.	Gestein: (Flint:) Metall: Thon: hellgelb. Glas: Org. Subst.:	Hhe.: 26,5 cm Lge.: gr. Br.: 23,5 kl. Br.: o. Dm.: 12,2 m. Dm.: u. Dm.: 9,3 gr. Uf.:		See oder Moor? Acker, Haide, Wald? Offene Ansiedelung, Höhle, Pfahlbau? Befestigung?	Dolmen, Ganggrab, Riesenbett? Stein- oder Erdhügel? Flachgrab?	Leichenbeisetzung? (hockend, gestreckt od. Schädelgrab?) Partielle oder totale Verbrennung? Mit Beigabe von Tierknochen?		Hr. v. Cohausen in Wiesbaden. Austausch. E. J. II 148. 91.
Laufende Nr. **1639.** Acten-Nr. Inventar-Nr. Frühere Nr. 4172.	Ort: **Bingerbrück.** Kreis: Regierungsbezirk: Land:	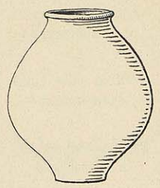 1/8	Urne, mit Knochenresten gefüllt, ohne Henkel, bauchig, oben und unten schmal; auf der Scheibe gefertigt; sehr gut erhalten.	Gestein: (Flint:) Metall: Thon: hellgelblich. Glas: Org. Subst.:	Hhe.: 23,6 Lge.: gr. Br.: 21 kl. Br.: o. Dm.: 10,3 m. Dm.: u. Dm.: 7,2 gr. Uf.:		See oder Moor? Acker, Haide, Wald? Offene Ansiedelung, Höhle, Pfahlbau? Befestigung?	Dolmen, Ganggrab, Riesenbett? Stein- oder Erdhügel? Flachgrab?	Leichenbeisetzung? (hockend, gestreckt od. Schädelgrab?) Partielle oder totale Verbrennung? Mit Beigabe von Tierknochen?		1572 ank.
Laufende Nr. **1640.** Acten-Nr. Inventar-Nr. Frühere Nr. 4077.	Ort: **Bingerbrück.** Kreis: Regierungsbezirk: Land:	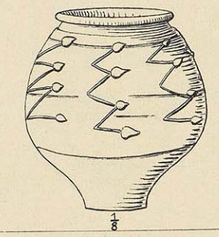 1/8	Grosses Thongefäss mit weiter Mündung, wulstigem Rande und einer Einschnürung darunter, weiter Ausbauchung und schmalem Fusse, auf dem Bauche mit Zickzackleisten verziert; Scheibenarbeit; am Rande etwas beschädigt.	Gestein: (Flint:) Metall: Thon: grau. Glas: Org. Subst.:	Hhe.: 28 Lge.: gr. Br.: 26 kl. Br.: o. Dm.: 17 m. Dm.: u. Dm.: 9,1 gr. Uf.:		See oder Moor? Acker, Haide, Wald? Offene Ansiedelung, Höhle, Pfahlbau? Befestigung?	Dolmen, Ganggrab, Riesenbett? Stein- oder Erdhügel? Flachgrab?	Leichenbeisetzung? (hockend, gestreckt od. Schädelgrab?) Partielle oder totale Verbrennung? Mit Beigabe von Tierknochen?		1572 ank.
Laufende Nr. **1641.** Acten-Nr. Inventar-Nr. Frühere Nr. 4011.	Ort: **Bingerbrück.** Kreis: Regierungsbezirk: Land:	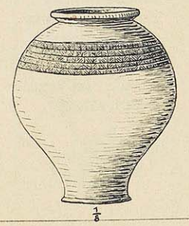 1/8	Bauchige Urne, mit Knochenresten gefüllt, oben und unten ziemlich schmal, auf der Oberseite des Bauches mit einem breiten Bande eingestempelter Verzierungen versehen; Scheibenarbeit; zersprungen, sonst gut erhalten.	Gestein: (Flint:) Metall: Thon: grau. Glas: Org. Subst.:	Hhe.: 27 Lge.: gr. Br.: 23,5 kl. Br.: o. Dm.: 12,5 m. Dm.: u. Dm.: 8 gr. Uf.:		See oder Moor? Acker, Haide, Wald? Offene Ansiedelung, Höhle, Pfahlbau? Befestigung?	Dolmen, Ganggrab, Riesenbett? Stein- oder Erdhügel? Flachgrab?	Leichenbeisetzung? (hockend, gestreckt od. Schädelgrab?) Partielle oder totale Verbrennung? Mit Beigabe von Tierknochen?		1572 ank.
Laufende Nr. **1642.** Acten-Nr. Inventar-Nr. Frühere Nr. 4534.	Ort: **Bingerbrück.** Kreis: Regierungsbezirk: Land:	1/8	Geschwärztes kleineres Thongefäss mit hohem Halse, rundem Bauche und schmal zulaufendem Fusse; sehr gut erhalten; auf der Scheibe gefertigt.	Gestein: (Flint:) Metall: Thon: schwarz. Glas: Org. Subst.:	Hhe.: 15 Lge.: gr. Br.: 9,6 kl. Br.: o. Dm.: 5,9 m. Dm.: u. Dm.: 4 gr. Uf.:		See oder Moor? Acker, Haide, Wald? Offene Ansiedelung, Höhle, Pfahlbau? Befestigung?	Dolmen, Ganggrab, Riesenbett? Stein- oder Erdhügel? Flachgrab?	Leichenbeisetzung? (hockend, gestreckt od. Schädelgrab?) Partielle oder totale Verbrennung? Mit Beigabe von Tierknochen?		
Laufende Nr. **1643.** Acten-Nr. Inventar-Nr. Frühere Nr. 4612.	Ort: **Bingerbrück.** Kreis: Regierungsbezirk: Land:	1/8	Geschwärztes Thongefäss mit mit 8 vertikalen Einbiegungen des Bauches und schmal zulaufendem Fusse; gut erhalten.	Gestein: (Flint:) Metall: Thon: schwarz. Glas: Org. Subst.:	Hhe.: 12 Lge.: gr. Br.: 10,5 kl. Br.: o. Dm.: 6,7 m. Dm.: u. Dm.: 4 gr. Uf.:		See oder Moor? Acker, Haide, Wald? Offene Ansiedelung, Höhle, Pfahlbau? Befestigung?	Dolmen, Ganggrab, Riesenbett? Stein- oder Erdhügel? Flachgrab?	Leichenbeisetzung? (hockend, gestreckt od. Schädelgrab?) Partielle oder totale Verbrennung? Mit Beigabe von Tierknochen?		
Laufende Nr. **1644.** Acten-Nr. Inventar-Nr. Frühere Nr. 4852.	Ort: **Bingerbrück.** Kreis: Regierungsbezirk: Land:	1/8	Niedriger Thonnapf (Becher oder Deckel) mit einer horizontalen Einschnürung des Bauches und einer Einkehlung dicht über dem Fusse (oder Knopfe); etwas beschädigt.	Gestein: (Flint:) Metall: Thon: grau. Glas: Org. Subst.:	Hhe.: 5 Lge.: gr. Br.: 8,8 kl. Br.: o. Dm.: 8,8 m. Dm.: u. Dm.: 3,9 gr. Uf.:		See oder Moor? Acker, Haide, Wald? Offene Ansiedelung, Höhle, Pfahlbau? Befestigung?	Dolmen, Ganggrab, Riesenbett? Stein- oder Erdhügel? Flachgrab?	Leichenbeisetzung? (hockend, gestreckt od. Schädelgrab?) Partielle oder totale Verbrennung? Mit Beigabe von Tierknochen?		1572 ank.

1. Nummer.	2. Fundort.	3. Zeichnung.	4. Gegenstand, dessen Art, Form, Ornament und Erhaltungs-Zustand.	5. Material u. Farbe.
Laufende Nr. 1645. Acten-Nr. 658.94. Inventar-Nr. II 169.94. Frühere Nr.	Ort: Cöln. Kreis: Cöln. Regierungsbezirk: Cöln. Land:	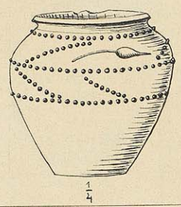	Röm. Thongefäss mit weiter Mündung und aufgelegten Punkt- oder Warzenverzierung, hart gebrannt; am Rande etwas beschädigt, sonst gut erhalten.	Gestein: (Flint:) Metall: Thon: grau. Glas: Org. Subst.:
Laufende Nr. 1646. Acten-Nr. Inventar-Nr. Frühere Nr.	Ort: Cöln. Kreis: Regierungsbezirk: Land:		Etwas kleineres Thongefäss von derselben Art und Form wie das vorige, ebenfalls mit aufgelegten Ornamenten, aber in etwas anderer Gruppierung versehen; gut erhalten.	Gestein: (Flint:) Metall: Thon: grau. Glas: Org. Subst.:
Laufende Nr. 1647. Acten-Nr. Inventar-Nr. Frühere Nr.	Ort: Cöln. Kreis: Regierungsbezirk: Land:		Langes röhrenförmiges Glasgefäss, in der Mitte bauchig erweitert; oben und unten beschädigt.	Gestein: (Flint:) Metall: Thon: Glas: hell. Org. Subst.:
Laufende Nr. 1648. Acten-Nr. Inventar-Nr. Frühere Nr.	Ort: Cöln. Kreis: Regierungsbezirk: Land:	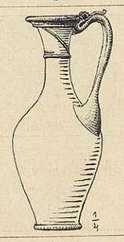	Glasfläschchen mit weiter Tülle, schlankem Halse und geräumigem Henkel; gut erhalten.	Gestein: (Flint:) Metall: Thon: Glas: hellblaugrün. Org. Subst.:
Laufende Nr. 1649. Acten-Nr. Inventar-Nr. Frühere Nr.	Ort: Cöln. Kreis: Regierungsbezirk: Land:	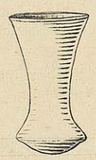	Geschweifter Glasbecher mit weiter Wandung und rundem Boden; gut erhalten.	Gestein: (Flint:) Metall: Thon: Glas: grüngelbl. Org. Subst.:
Laufende Nr. 1650. Acten-Nr. Inventar-Nr. Frühere Nr.	Ort: Cöln. Kreis: Regierungsbezirk: Land:	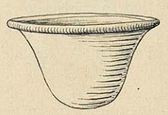	Schalenförmiger Glasbecher mit rundem Boden, oben ganz weit, etwas schief; gut erhalten.	Gestein: (Flint:) Metall: Thon: Glas: blau. Org. Subst.:
Laufende Nr. 1651. Acten-Nr. Inventar-Nr. Frühere Nr.	Ort: Nippes. Kreis: Cöln. Regierungsbezirk: Land:		Hälfte eines Bronze-Waagebalkens, nach dem Ende hin, an dem ein Doppelöhse hängt, verjüngt, nahe am Bruchende befindet sich die Oehse nebst Ring zum Aufhängen der Waage.	Gestein: (Flint:) Metall: Bronze. Thon: Glas: Org. Subst.:

6. Maasse.	7. Zugehörige Funde.	8. Art der Fundstätte.		9. Bestattungsart.	10. Bemerkungen.	11. Vorbesitzer, Jahr und Art der Erwerbung.
Hhe.: 12 cm Lge.: gr. Br.: 12,2 kl. Br.: o. Dm.: 9 m. Dm.: u. Dm.: 5,8 gr. Uf.:		See oder Moor? Acker, Haide, Wald? Offene Ansiedelung, Höhle, Pfahlbau? Befestigung?	Dolmen, Ganggrab, Riesenbett? Stein- oder Erdhügel? Flachgrab?	Leichenbeisetzung? (hockend, gestreckt od. Schädelgrab?) Partielle oder totale Verbrennung? Mit Beigabe von Tierknochen?		Bankier Al. Meyer Cohn. Geschenk. E.J. II 120 u. 123.94.
Hhe.: 11 Lge.: gr. Br.: 11,4 kl. Br.: o. Dm.: 8,2 m. Dm.: u. Dm.: 5 gr. Uf.:		See oder Moor? Acker, Haide, Wald? Offene Ansiedelung, Höhle, Pfahlbau? Befestigung?	Dolmen, Ganggrab, Riesenbett? Stein- oder Erdhügel? Flachgrab?	Leichenbeisetzung? (hockend, gestreckt od. Schädelgrab?) Partielle oder totale Verbrennung? Mit Beigabe von Tierknochen?		
Hhe.: Lge.: 28,5 gr. Br.: 2,5 kl. Br.: o. Dm.: m. Dm.: u. Dm.: gr. Uf.:		See oder Moor? Acker, Haide, Wald? Offene Ansiedelung, Höhle, Pfahlbau? Befestigung?	Dolmen, Ganggrab, Riesenbett? Stein- oder Erdhügel? Flachgrab?	Leichenbeisetzung? (hockend, gestreckt od. Schädelgrab?) Partielle oder totale Verbrennung? Mit Beigabe von Tierknochen?		
Hhe.: 16 Lge.: gr. Br.: 6,6 kl. Br.: o. Dm.: 4,8 m. Dm.: u. Dm.: 4 gr. Uf.:		See oder Moor? Acker, Haide, Wald? Offene Ansiedelung, Höhle, Pfahlbau? Befestigung?	Dolmen, Ganggrab, Riesenbett? Stein- oder Erdhügel? Flachgrab?	Leichenbeisetzung? (hockend, gestreckt od. Schädelgrab?) Partielle oder totale Verbrennung? Mit Beigabe von Tierknochen?	Fo. Luxemburgerstr.	
Hhe.: 10,5 Lge.: gr. Br.: 6 kl. Br.: o. Dm.: 6 m. Dm.: u. Dm.: 5,5 gr. Uf.:		See oder Moor? Acker, Haide, Wald? Offene Ansiedelung, Höhle, Pfahlbau? Befestigung?	Dolmen, Ganggrab, Riesenbett? Stein- oder Erdhügel? Flachgrab?	Leichenbeisetzung? (hockend, gestreckt od. Schädelgrab?) Partielle oder totale Verbrennung? Mit Beigabe von Tierknochen?	Als Geschenk an der Königsgymn. mus. Inventarbuch d. M. Nr. E. 658/24.	
Hhe.: 6,5 Lge.: gr. Br.: 11,7 kl. Br.: o. Dm.: 11,7 m. Dm.: u. Dm.: gr. Uf.:		See oder Moor? Acker, Haide, Wald? Offene Ansiedelung, Höhle, Pfahlbau? Befestigung?	Dolmen, Ganggrab, Riesenbett? Stein- oder Erdhügel? Flachgrab?	Leichenbeisetzung? (hockend, gestreckt od. Schädelgrab?) Partielle oder totale Verbrennung? Mit Beigabe von Tierknochen?		
Hhe.: Lge.: 18,5 gr. Br.: kl. Br.: o. Dm.: m. Dm.: u. Dm.: gr. Uf.:		See oder Moor? Acker, Haide, Wald? Offene Ansiedelung, Höhle, Pfahlbau? Befestigung?	Dolmen, Ganggrab, Riesenbett? Stein- oder Erdhügel? Flachgrab?	Leichenbeisetzung? (hockend, gestreckt od. Schädelgrab?) Partielle oder totale Verbrennung? Mit Beigabe von Tierknochen?		

Abteilung: I i. Rheinprovinz. Fol. 236.

1. Nummer.	2. Fundort.	3. Zeichnung.	4. Gegenstand, dessen Art, Form, Ornament und Erhaltungs-Zustand.	5. Material u. Farbe.	6. Maasse.	7. Zugehörige Funde.	8. Art der Fundstätte.	9. Bestattungsart.	10. Bemerkungen.	11. Vorbesitzer, Jahr und Art der Erwerbung.
Laufende Nr. 1652. Acten-Nr. 658.94. Inventar-Nr. I 169.94. Frühere Nr.	Ort: Nippes. Kreis: Cöln. Regierungsbezirk: Cöln. Land:	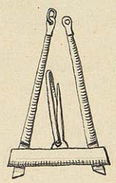	Bronze-Waage in zusammengeklapptem Zustande, in 3 Stücke zerbrochen. Die Länge des Waagebalkens in gestrecktem Zustande würde 20 cm betragen.	Gestein: (Flint:) Metall: Bronze. Thon: Glas: Org. Subst.:	Hhe.: Lge.: gr. Br.: kl. Br.: o. Dm.: m. Dm.: u. Dm.: gr. Uf.:		See oder Moor? Acker, Haide, Wald? Offene Ansiedelung, Höhle, Pfahlbau? Befestigung?	Dolmen, Ganggrab, Riesenbett? Stein- oder Erdhügel? Flachgrab?	Leichenbeisetzung? (hockend, gestreckt od. Schädelgrab?) Partielle oder totale Verbrennung? Mit Beigabe von Tierknochen?		Bankier Al. Meyer Cohn. Geschenk. E.J. II 120.1894.
Laufende Nr. 1653. Acten-Nr. Inventar-Nr. Frühere Nr.	Ort: Nippes. Kreis: Regierungsbezirk: Land:	 a. b.	a: Rundliches Bronzegewicht mit Oesenansatz, unten eingedrückt. Hhe. 3,3; Br. 2,85 cm b: Gewichtstein, rundlich mit 2 sich gegenüberliegenden Abplattungen. Hhe. 2,8; gr. Br. 3,65 cm	Gestein: hell. (Flint:) Metall: Bronze. Thon: Glas: Org. Subst.:	Hhe.: Lge.: gr. Br.: kl. Br.: o. Dm.: m. Dm.: u. Dm.: gr. Uf.:		See oder Moor? Acker, Haide, Wald? Offene Ansiedelung, Höhle, Pfahlbau? Befestigung?	Dolmen, Ganggrab, Riesenbett? Stein- oder Erdhügel? Flachgrab?	Leichenbeisetzung? (hockend, gestreckt od. Schädelgrab?) Partielle oder totale Verbrennung? Mit Beigabe von Tierknochen?	b: 62,8 g a: 95,1 g = 2/3 DF.	
Laufende Nr. 1654. Acten-Nr. 1044.93. Inventar-Nr. II 166.93. Frühere Nr.	Ort: Kettersheim. Kreis: Schleiden. Regierungsbezirk: Aachen. Land:		Einschneidiges Schwert mit Resten des Holzgriffes, neben längs dem Rücken laufen 4 Furchen.	Gestein: (Flint:) Metall: Eisen. Thon: Glas: Org. Subst.:	Hhe.: Lge.: 53. gr. Br.: 5,6. kl. Br.: o. Dm.: m. Dm.: u. Dm.: gr. Uf.:	Nr. 1654-1666 aus einem Grabe.	See oder Moor? Acker, Haide, Wald? Offene Ansiedelung, Höhle, Pfahlbau? Befestigung?	Dolmen, Ganggrab, Riesenbett? Stein- oder Erdhügel? Flachgrab?	Leichenbeisetzung? (hockend, gestreckt od. Schädelgrab?) Partielle oder totale Verbrennung? Mit Beigabe von Tierknochen?	Skelet, gestreckt auf dem Rücken liegend. Das Schwert lag auf der L. Seite mit der Spitze nach oben.	Fr. C. Milz, Kettersheim. 1963 vorh. E.J. II. 174.93.
Laufende Nr. 1655. Acten-Nr. Inventar-Nr. Frühere Nr.	Ort: Kettersheim. Kreis: Regierungsbezirk: Land:		Kleines Messer.	Gestein: (Flint:) Metall: Eisen. Thon: Glas: Org. Subst.:	Hhe.: Lge.: 10,5. gr. Br.: 1,4. kl. Br.: o. Dm.: m. Dm.: u. Dm.: gr. Uf.:		See oder Moor? Acker, Haide, Wald? Offene Ansiedelung, Höhle, Pfahlbau? Befestigung?	Dolmen, Ganggrab, Riesenbett? Stein- oder Erdhügel? Flachgrab?	Leichenbeisetzung? (hockend, gestreckt od. Schädelgrab?) Partielle oder totale Verbrennung? Mit Beigabe von Tierknochen?	Lag auf der L. Seite.	
Laufende Nr. 1656. Acten-Nr. Inventar-Nr. Frühere Nr.	Ort: Kettersheim. Kreis: Regierungsbezirk: Land:		Eiserne Gürtelschnalle (Fefect) mit 2 Bronzeknöpfen und Goldtauschierung.	Gestein: (Flint:) Metall: Thon: Glas: Org. Subst.:	Hhe.: Lge.: 8. gr. Br.: 5,3. kl. Br.: o. Dm.: m. Dm.: u. Dm.: gr. Uf.:		See oder Moor? Acker, Haide, Wald? Offene Ansiedelung, Höhle, Pfahlbau? Befestigung?	Dolmen, Ganggrab, Riesenbett? Stein- oder Erdhügel? Flachgrab?	Leichenbeisetzung? (hockend, gestreckt od. Schädelgrab?) Partielle oder totale Verbrennung? Mit Beigabe von Tierknochen?	Lag auf dem l. Hüftknochen.	NVF-Westberlin
Laufende Nr. 1657. Acten-Nr. Inventar-Nr. Frühere Nr.	Ort: Kettersheim. Kreis: Regierungsbezirk: Land:		Kleiner Ring aus Bronzedraht mit übereinandergreifenden Enden.	Gestein: (Flint:) Metall: Bronze Thon: Glas: Org. Subst.:	Hhe.: Lge.: gr. Br.: 2,2. kl. Br.: o. Dm.: m. Dm.: u. Dm.: gr. Uf.:		See oder Moor? Acker, Haide, Wald? Offene Ansiedelung, Höhle, Pfahlbau? Befestigung?	Dolmen, Ganggrab, Riesenbett? Stein- oder Erdhügel? Flachgrab?	Leichenbeisetzung? (hockend, gestreckt od. Schädelgrab?) Partielle oder totale Verbrennung? Mit Beigabe von Tierknochen?	Lag auf der Brust.	1963 vorh.
Laufende Nr. 1658. Acten-Nr. Inventar-Nr. Frühere Nr.	Ort: Kettersheim. Kreis: Regierungsbezirk: Land:		Kampfbeil (Hiltbarte) mit Resten des Holzgriffes.	Gestein: (Flint:) Metall: Eisen. Thon: Glas: Org. Subst.:	Hhe.: Lge.: 13 gr. Br.: 14. kl. Br.: o. Dm.: m. Dm.: u. Dm.: gr. Uf.:		See oder Moor? Acker, Haide, Wald? Offene Ansiedelung, Höhle, Pfahlbau? Befestigung?	Dolmen, Ganggrab, Riesenbett? Stein- oder Erdhügel? Flachgrab?	Leichenbeisetzung? (hockend, gestreckt od. Schädelgrab?) Partielle oder totale Verbrennung? Mit Beigabe von Tierknochen?	Lag auf dem rechten Unterschenkel	NVF-Westberlin

Abteilung: I. i. Rheinprovinz. Fol. 237.

1. Nummer.	2. Fundort.	3. Zeichnung.	4. Gegenstand, dessen Art, Form, Ornament und Erhaltungs-Zustand.	5. Material u. Farbe.	6. Maasse.	7. Zugehörige Funde.	8. Art der Fundstätte.		9. Bestattungsart.	10. Bemerkungen.	11. Vorbesitzer, Jahr und Art der Erwerbung.
Laufende Nr. 1659. Acten-Nr. Inventar-Nr. Frühere Nr.	Ort: Rettersheim. Kreis: Schleiden. Regierungsbezirk: Aachen. Land:		Messer mit Resten des Holzgriffes.	Gestein: (Flint:) Metall: Eisen. Thon: Glas: Org. Subst.:	Hhe.: Lge.: 15. gr. Br.: 3. kl. Br.: o. Dm.: m. Dm.: u. Dm.: gr. Uf.:		See oder Moor? Acker, Haide, Wald? Offene Ansiedelung, Höhle, Pfahlbau? Befestigung?	Dolmen, Ganggrab, Riesenbett? Stein- oder Erdhügel? Flachgrab?	Leichenbeisetzung? (hockend, gestreckt od. Schädelgrab?) Partielle oder totale Verbrennung? Mit Beigabe von Tierknochen?		Milz. NVF-Westhelm
Laufende Nr. 1660. Acten-Nr. Inventar-Nr. Frühere Nr.	Ort: Rettersheim. Kreis: Regierungsbezirk: Land:		Bruchstück eines Einschlagmessers (?).	Gestein: (Flint:) Metall: Eisen. Thon: Glas: Org. Subst.:	Hhe.: Lge.: 10,2. gr. Br.: 2,3. kl. Br.: o. Dm.: m. Dm.: u. Dm.: gr. Uf.:		See oder Moor? Acker, Haide, Wald? Offene Ansiedelung, Höhle, Pfahlbau? Befestigung?	Dolmen, Ganggrab, Riesenbett? Stein- oder Erdhügel? Flachgrab?	Leichenbeisetzung? (hockend, gestreckt od. Schädelgrab?) Partielle oder totale Verbrennung? Mit Beigabe von Tierknochen?		1970 - 2 Teile Verl.
Laufende Nr. 1661. Acten-Nr. Inventar-Nr. Frühere Nr.	Ort: Rettersheim. Kreis: Regierungsbezirk: Land:		Eisenring.	Gestein: (Flint:) Metall: Eisen. Thon: Glas: Org. Subst.:	Hhe.: Lge.: gr. Br.: 2,5. kl. Br.: o. Dm.: m. Dm.: u. Dm.: gr. Uf.:		See oder Moor? Acker, Haide, Wald? Offene Ansiedelung, Höhle, Pfahlbau? Befestigung?	Dolmen, Ganggrab, Riesenbett? Stein- oder Erdhügel? Flachgrab?	Leichenbeisetzung? (hockend, gestreckt od. Schädelgrab?) Partielle oder totale Verbrennung? Mit Beigabe von Tierknochen?		1963 vorh.
Laufende Nr. 1662. Acten-Nr. Inventar-Nr. Frühere Nr.	Ort: Rettersheim. Kreis: Regierungsbezirk: Land:		Bruchstück eines Feuerstahles (?)	Gestein: (Flint:) Metall: Eisen. Thon: Glas: Org. Subst.:	Hhe.: Lge.: 4,8. gr. Br.: 3,4. kl. Br.: o. Dm.: m. Dm.: u. Dm.: gr. Uf.:		See oder Moor? Acker, Haide, Wald? Offene Ansiedelung, Höhle, Pfahlbau? Befestigung?	Dolmen, Ganggrab, Riesenbett? Stein- oder Erdhügel? Flachgrab?	Leichenbeisetzung? (hockend, gestreckt od. Schädelgrab?) Partielle oder totale Verbrennung? Mit Beigabe von Tierknochen?		1963 vorh.
Laufende Nr. 1663. Acten-Nr. Inventar-Nr. Frühere Nr.	Ort: Rettersheim. Kreis: Regierungsbezirk: Land:		Ziemlich dicker Flintspan zum Feuerschlagen (?) mit anhaftendem Eisenrost	Gestein: (Flint: grau.) Metall: Thon: Glas: Org. Subst.:	Hhe.: Lge.: 6,6. gr. Br.: 2,7. kl. Br.: o. Dm.: m. Dm.: u. Dm.: gr. Uf.:		See oder Moor? Acker, Haide, Wald? Offene Ansiedelung, Höhle, Pfahlbau? Befestigung?	Dolmen, Ganggrab, Riesenbett? Stein- oder Erdhügel? Flachgrab?	Leichenbeisetzung? (hockend, gestreckt od. Schädelgrab?) Partielle oder totale Verbrennung? Mit Beigabe von Tierknochen?	Lag in der Gegend des Unterleibes.	1963 vorh.
Laufende Nr. 1664. Acten-Nr. Inventar-Nr. Frühere Nr.	Ort: Rettersheim. Kreis: Regierungsbezirk: Land:		Mehrere Bruchstücke von Eisenscheeren.	Gestein: (Flint:) Metall: Eisen. Thon: Glas: Org. Subst.:	Hhe.: Lge.: gr. Br.: kl. Br.: o. Dm.: m. Dm.: u. Dm.: gr. Uf.:		See oder Moor? Acker, Haide, Wald? Offene Ansiedelung, Höhle, Pfahlbau? Befestigung?	Dolmen, Ganggrab, Riesenbett? Stein- oder Erdhügel? Flachgrab?	Leichenbeisetzung? (hockend, gestreckt od. Schädelgrab?) Partielle oder totale Verbrennung? Mit Beigabe von Tierknochen?		
Laufende Nr. 1665. Acten-Nr. Inventar-Nr. Frühere Nr.	Ort: Rettersheim. Kreis: Regierungsbezirk: Land:		Eisenfragmente.	Gestein: (Flint:) Metall: Eisen. Thon: Glas: Org. Subst.:	Hhe.: Lge.: gr. Br.: kl. Br.: o. Dm.: m. Dm.: u. Dm.: gr. Uf.:		See oder Moor? Acker, Haide, Wald? Offene Ansiedelung, Höhle, Pfahlbau? Befestigung?	Dolmen, Ganggrab, Riesenbett? Stein- oder Erdhügel? Flachgrab?	Leichenbeisetzung? (hockend, gestreckt od. Schädelgrab?) Partielle oder totale Verbrennung? Mit Beigabe von Tierknochen?		—

Abteilung: I. i. Rheinprovinz. Fol. 238.

1. Nummer.	2. Fundort.	3. Zeichnung.	4. Gegenstand, dessen Art, Form, Ornament und Erhaltungs-Zustand.	5. Material u. Farbe.	6. Maasse.	7. Zugehörige Funde.	8. Art der Fundstätte.		9. Bestattungsart.	10. Bemerkungen.	11. Vorbesitzer, Jahr und Art der Erwerbung.
Laufende Nr. **1666.** Acten-Nr. Inventar-Nr. Frühere Nr.	Ort: Kettersheim. Kreis: Schleiden. Regierungsbezirk: Aachen. Land:		Doppelkonisches Gefäss mit Ausgusstülle und eingestempelten Ornamentstreifen. Scheibenarbeit. b. Eine ornamentirte Scherbe.	Gestein: (Flint:) Metall: Thon: grau. Glas: Org. Subst.:	Hhe.: 17,3. Lge.: gr. Br.: kl. Br.: o. Dm.: 13,5. m. Dm.: u. Dm.: gr. Uf.:		See oder Moor? Acker, Haide, Wald? Offene Ansiedelung, Höhle, Pfahlbau? Befestigung?	Dolmen, Ganggrab, Riesenbett? Stein- oder Erdhügel? Flachgrab?	Leichenbeisetzung? (hockend, gestreckt od. Schädelgrab?) Partielle oder totale Verbrennung? Mit Beigabe von Tierknochen?	Stand neben dem rechten Unterarm.	Milz. 1572 vol.
Laufende Nr. **1667.** Acten-Nr. Inventar-Nr. Frühere Nr.	Ort: Kettersheim. Kreis: Regierungsbezirk: Land:		Einschneidiges Messer mit Resten des Holzgriffes; die Spitze fehlt.	Gestein: (Flint:) Metall: Eisen. Thon: Glas: Org. Subst.:	Hhe.: Lge.: 18,8. gr. Br.: 2,3. kl. Br.: o. Dm.: m. Dm.: u. Dm.: gr. Uf.:	Nr. 1667-1668 von einem Skelet.	See oder Moor? Acker, Haide, Wald? Offene Ansiedelung, Höhle, Pfahlbau? Befestigung?	Dolmen, Ganggrab, Riesenbett? Stein- oder Erdhügel? Flachgrab?	Leichenbeisetzung? (hockend, gestreckt od. Schädelgrab?) Partielle oder totale Verbrennung? Mit Beigabe von Tierknochen?	Lag auf dem Unterleib mit der Spitze nach unten senkrecht. Das Skelet lag auf dem Rücken mit nach oben gestreckten Armen.	Meyerhoff 1570 vol.
Laufende Nr. **1668.** Acten-Nr. Inventar-Nr. Frühere Nr.	Ort: Kettersheim. Kreis: Regierungsbezirk: Land:		Eisenring von der Grösse eines Fingerringes.	Gestein: (Flint:) Metall: Eisen. Thon: Glas: Org. Subst.:	Hhe.: Lge.: gr. Br.: 3,3. kl. Br.: o. Dm.: m. Dm.: u. Dm.: gr. Uf.:		See oder Moor? Acker, Haide, Wald? Offene Ansiedelung, Höhle, Pfahlbau? Befestigung?	Dolmen, Ganggrab, Riesenbett? Stein- oder Erdhügel? Flachgrab?	Leichenbeisetzung? (hockend, gestreckt od. Schädelgrab?) Partielle oder totale Verbrennung? Mit Beigabe von Tierknochen?	Lag auf der Brust.	1570 vol.
Laufende Nr. **1669.** Acten-Nr. Inventar-Nr. Frühere Nr.	Ort: Kettersheim. Kreis: Regierungsbezirk: Land:		Zwei rote Thonscherben.	Gestein: (Flint:) Metall: Thon: rot. Glas: Org. Subst.:	Hhe.: Lge. gr. Br.: kl. Br.: o. Dm.: m. Dm.: u. Dm.: gr. Uf.:		See oder Moor? Acker, Haide, Wald? Offene Ansiedelung, Höhle, Pfahlbau? Befestigung?	Dolmen, Ganggrab, Riesenbett? Stein- oder Erdhügel? Flachgrab?	Leichenbeisetzung? (hockend, gestreckt od. Schädelgrab?) Partielle oder totale Verbrennung? Mit Beigabe von Tierknochen?	Lagen neben einem Skelet.	1570 vol.
Laufende Nr. **1670.** Acten-Nr. Inventar-Nr. Frühere Nr.	Ort: Kettersheim. Kreis: Regierungsbezirk: Land:		Glasbecher mit ganz flacher senkrechter Kiefelung zusammengesetzt.	Gestein: (Flint:) Metall: Thon: Glas: grün. Org. Subst.:	Hhe.: 10. Lge.: gr. Br.: kl. Br.: o. Dm.: 7. m. Dm.: u. Dm.: gr. Uf.:	Nr. 1670-1672 von einem Skelet.	See oder Moor? Acker, Haide, Wald? Offene Ansiedelung, Höhle, Pfahlbau? Befestigung?	Dolmen, Ganggrab, Riesenbett? Stein- oder Erdhügel? Flachgrab?	Leichenbeisetzung? (hockend, gestreckt od. Schädelgrab?) Partielle oder totale Verbrennung? Mit Beigabe von Tierknochen?	Lag auf der rechten Seite des Skelettes.	
Laufende Nr. **1671.** Acten-Nr. Inventar-Nr. Frühere Nr.	Ort: Kettersheim. Kreis: Regierungsbezirk: Land:		Kette aus 37 Perlen von Email, Glas und Bernstein	Gestein: (Flint:) Metall: Thon: Glas: Org. Subst.:	Hhe.: Lge.: gr. Br.: kl. Br.: o. Dm.: m. Dm.: u. Dm.: gr. Uf.:		See oder Moor? Acker, Haide, Wald? Offene Ansiedelung, Höhle, Pfahlbau? Befestigung?	Dolmen, Ganggrab, Riesenbett? Stein- oder Erdhügel? Flachgrab?	Leichenbeisetzung? (hockend, gestreckt od. Schädelgrab?) Partielle oder totale Verbrennung? Mit Beigabe von Tierknochen?	Lag unterhalb des Kopfes.	1983 vol.
Laufende Nr. **1672.** Acten-Nr. Inventar-Nr. Frühere Nr.	Ort: Kettersheim. Kreis: Regierungsbezirk: Land:		a. Bruchstück eines Bronzebleches mit eingebrochenen Kreisen. b. Kleiner Bronze-Nagel mit breitem Kopf.	Gestein: (Flint:) Metall: Bronze Thon: Glas: Org. Subst.:	Hhe.: Lge.: gr. Br.: kl. Br.: o. Dm.: m. Dm.: u. Dm.: gr. Uf.:		See oder Moor? Acker, Haide, Wald? Offene Ansiedelung, Höhle, Pfahlbau? Befestigung?	Dolmen, Ganggrab, Riesenbett? Stein- oder Erdhügel? Flachgrab?	Leichenbeisetzung? (hockend, gestreckt od. Schädelgrab?) Partielle oder totale Verbrennung? Mit Beigabe von Tierknochen?	Lagen unterhalb der Kette 1671.	a) 1983 vol.

Abteilung: I. i. Rheinprovinz. Fol. 239.

1. Nummer.	2. Fundort.	3. Zeichnung.	4. Gegenstand, dessen Art, Form, Ornament und Erhaltungs-Zustand.	5. Material u. Farbe.	6. Maasse.	7. Zugehörige Funde.	8. Art der Fundstätte.		9. Bestattungsart.	10. Bemerkungen.	11. Vorbesitzer, Jahr und Art der Erwerbung.
Laufende Nr. 1673. Acten-Nr. Inventar-Nr. Frühere Nr.	Ort: Rettersheim. Kreis: Schleiden. Regierungsbezirk: Aachen. Land:		Zwei zusammengerostete Pfeilspitzen mit Resten des Holzschaftes.	Gestein: (Flint:) Metall: Eisen Thon: Glas: Org. Subst.: Holz	Hhe.: Lge.: 13,7. gr. Br.: 4,2. kl. Br.: o. Dm.: m. Dm.: u. Dm.: gr. Uf.:	Nr. 1673-1677. von einem Skelet.	See oder Moor? Acker, Haide, Wald? Offene Ansiedelung, Höhle, Pfahlbau? Befestigung?	Dolmen, Ganggrab, Riesenbett? Stein- oder Erdhügel? Flachgrab?	Leichenbeisetzung? (hockend, gestreckt od. Schädelgrab?) Partielle oder totale Verbrennung? Mit Beigabe von Tierknochen?	Lagen am linken Fuss.	Milz.
Laufende Nr. 1674. Acten-Nr. Inventar-Nr. Frühere Nr.	Ort: Rettersheim. Kreis: Regierungsbezirk: Land:		Kleiner Ohr-(?) Ring mit einem würfelförmigen Kopf mit abgestumpften Ecken.	Gestein: (Flint:) Metall: Silber Thon: Glas: Org. Subst.:	Hhe.: Lge.: gr. Br.: 1,6. kl. Br.: o. Dm.: m. Dm.: u. Dm.: gr. Uf.:		See oder Moor? Acker, Haide, Wald? Offene Ansiedelung, Höhle, Pfahlbau? Befestigung?	Dolmen, Ganggrab, Riesenbett? Stein- oder Erdhügel? Flachgrab?	Leichenbeisetzung? (hockend, gestreckt od. Schädelgrab?) Partielle oder totale Verbrennung? Mit Beigabe von Tierknochen?	Lag am Kopf.	
Laufende Nr. 1675. Acten-Nr. Inventar-Nr. Frühere Nr.	Ort: Rettersheim. Kreis: Regierungsbezirk: Land:		S-förmig gebogener Haken.	Gestein: (Flint:) Metall: Eisen. Thon: Glas: Org. Subst.:	Hhe.: Lge.: 7,5. gr. Br.: kl. Br.: o. Dm.: m. Dm.: u. Dm.: gr. Uf.:		See oder Moor? Acker, Haide, Wald? Offene Ansiedelung, Höhle, Pfahlbau? Befestigung?	Dolmen, Ganggrab, Riesenbett? Stein- oder Erdhügel? Flachgrab?	Leichenbeisetzung? (hockend, gestreckt od. Schädelgrab?) Partielle oder totale Verbrennung? Mit Beigabe von Tierknochen?		1963 vorh.
Laufende Nr. 1676. Acten-Nr. Inventar-Nr. Frühere Nr.	Ort: Rettersheim. Kreis: Regierungsbezirk: Land:		Kleiner defecter Ring.	Gestein: (Flint:) Metall: Eisen. Thon: Glas: Org. Subst.:	Hhe.: Lge. gr. Br.: 3,5. kl. Br.: o. Dm.: m. Dm.: u. Dm.: gr. Uf.:		See oder Moor? Acker, Haide, Wald? Offene Ansiedelung, Höhle, Pfahlbau? Befestigung?	Dolmen, Ganggrab, Riesenbett? Stein- oder Erdhügel? Flachgrab?	Leichenbeisetzung? (hockend, gestreckt od. Schädelgrab?) Partielle oder totale Verbrennung? Mit Beigabe von Tierknochen?		1963 vorh.
Laufende Nr. 1677. Acten-Nr. Inventar-Nr. Frühere Nr.	Ort: Rettersheim. Kreis: Regierungsbezirk: Land:		Mehrere Eisenfragmente.	Gestein: (Flint:) Metall: Eisen. Thon: Glas: Org. Subst.:	Hhe.: Lge.: gr. Br.: kl. Br.: o. Dm.: m. Dm.: u. Dm.: gr. Uf.:		See oder Moor? Acker, Haide, Wald? Offene Ansiedelung, Höhle, Pfahlbau? Befestigung?	Dolmen, Ganggrab, Riesenbett? Stein- oder Erdhügel? Flachgrab?	Leichenbeisetzung? (hockend, gestreckt od. Schädelgrab?) Partielle oder totale Verbrennung? Mit Beigabe von Tierknochen?		1963 vorh. (8 Fragm.)
Laufende Nr. 1678. Acten-Nr. Inventar-Nr. Frühere Nr.	Ort: Rettersheim. Kreis: Regierungsbezirk: Land:		Eisernes Messer mit Griffzunge.	Gestein: (Flint:) Metall: Eisen. Thon: Glas: Org. Subst.:	Hhe.: Lge.: 12,2. gr. Br.: 2,2. kl. Br.: o. Dm.: m. Dm.: u. Dm.: gr. Uf.:		See oder Moor? Acker, Haide, Wald? Offene Ansiedelung, Höhle, Pfahlbau? Befestigung?	Dolmen, Ganggrab, Riesenbett? Stein- oder Erdhügel? Flachgrab?	Leichenbeisetzung? (hockend, gestreckt od. Schädelgrab?) Partielle oder totale Verbrennung? Mit Beigabe von Tierknochen?	Auf dem l. Oberschenkel eines Skelettes, welches mit aufwärts gestreckten Armen und zurückgebogenem Kopf in sitzender Stellung beerdigt war.	
Laufende Nr. 1679. Acten-Nr. 1472.93. Inventar-Nr. II. 25.94. Frühere Nr.	Ort: Rettersheim Kreis: Schleiden. Regierungsbezirk: Aachen. Land:		Grosses zweischneidiges Schwert.	Gestein: (Flint:) Metall: Eisen Thon: Glas: Org. Subst.:	Hhe.: Lge.: 85,5. gr. Br.: 5,8. kl. Br.: o. Dm.: m. Dm.: u. Dm.: gr. Uf.:	Nr. 1679-1692. von einem Skelet.	See oder Moor? Acker, Haide, Wald? Offene Ansiedelung, Höhle, Pfahlbau? Befestigung?	Dolmen, Ganggrab, Riesenbett? Stein- oder Erdhügel? Flachgrab?	Leichenbeisetzung? (hockend, gestreckt od. Schädelgrab?) Partielle oder totale Verbrennung? Mit Beigabe von Tierknochen?	Lag an der rechten Seite.	Hr. C. Milz, Rettersheim. E. 3. II. 245. 93.

1. Nummer.	2. Fundort.	3. Zeichnung.	4. Gegenstand, dessen Art, Form, Ornament und Erhaltungs-Zustand.	5. Material u. Farbe.
Laufende Nr. 1680. Acten-Nr. Inventar-Nr. Frühere Nr.	Ort: Rettersheim. Kreis: Schleiden. Regierungsbezirk: Aachen. Land:		Schildbuckel.	Gestein: (Flint:) Metall: Eisen. Thon: Glas: Org. Subst.:
Laufende Nr. 1681. Acten-Nr. Inventar-Nr. Frühere Nr.	Ort: Rettersheim. Kreis: Regierungsbezirk: Land:		Lanzenspitze mit langem Halse und Schafttülle, mit Resten des Holzschaftes.	Gestein: (Flint:) Metall: Eisen. Thon: Glas: Org. Subst.:
Laufende Nr. 1682. Acten-Nr. Inventar-Nr. Frühere Nr.	Ort: Rettersheim. Kreis: Regierungsbezirk: Land:		a) Pfeilspitze mit Schafttülle. b-5) Bruchstücke von solchen.	Gestein: (Flint:) Metall: Eisen. Thon: Glas: Org. Subst.:
Laufende Nr. 1683. Acten-Nr. Inventar-Nr. Frühere Nr.	Ort: Rettersheim. Kreis: Regierungsbezirk: Land:		Scheere.	Gestein: (Flint:) Metall: Eisen. Thon: Glas: Org. Subst.:
Laufende Nr. 1684. Acten-Nr. Inventar-Nr. Frühere Nr.	Ort: Rettersheim. Kreis: Regierungsbezirk: Land:		a. Feuer-Stahl. b. Feuerstein.	Gestein: (Flint: grau.) Metall: Eisen. Thon: Glas: Org. Subst.:
Laufende Nr. 1685. Acten-Nr. Inventar-Nr. Frühere Nr.	Ort: Rettersheim. Kreis: Regierungsbezirk: Land:		Zwei flache Bruchstücke von Eisen mit Gold- und Silber-Tauschierung.	Gestein: (Flint:) Metall: Eisen. Thon: Glas: Org. Subst.:
Laufende Nr. 1686. Acten-Nr. Inventar-Nr. Frühere Nr.	Ort: Rettersheim. Kreis: Regierungsbezirk: Land:		Bruchstück eines Sporen	Gestein: (Flint:) Metall: Eisen Thon: Glas: Org. Subst.:

6. Maasse.	7. Zugehörige Funde.	8. Art der Fundstätte.		9. Bestattungsart.	10. Bemerkungen.	11. Vorbesitzer, Jahr und Art der Erwerbung.
Hhe.: 6,5. Lge.: gr. Br.: 16,7. kl. Br.: o. Dm.: m. Dm.: u. Dm.: gr. Uf.:		See oder Moor? Acker, Haide, Wald? Offene Ansiedelung, Höhle, Pfahlbau? Befestigung?	Dolmen, Ganggrab, Riesenbett? Stein- oder Erdhügel? Flachgrab?	Leichenbeisetzung? (hockend, gestreckt od. Schädelgrab?) Partielle oder totale Verbrennung? Mit Beigabe von Tierknochen?	Lag auf der linken Seite.	Milz.
Hhe.: Lge.: 46,5. gr. Br.: 3,5. kl. Br.: o. Dm.: m. Dm.: u. Dm.: gr. Uf.:		See oder Moor? Acker, Haide, Wald? Offene Ansiedelung, Höhle, Pfahlbau? Befestigung?	Dolmen, Ganggrab, Riesenbett? Stein- oder Erdhügel? Flachgrab?	Leichenbeisetzung? (hockend, gestreckt od. Schädelgrab?) Partielle oder totale Verbrennung? Mit Beigabe von Tierknochen?	Lag am rechten Fuss.	1963 verh.
Hhe.: Lge.: gr. Br.: kl. Br.: o. Dm.: m. Dm.: u. Dm.: gr. Uf.:		See oder Moor? Acker, Haide, Wald? Offene Ansiedelung, Höhle, Pfahlbau? Befestigung?	Dolmen, Ganggrab, Riesenbett? Stein- oder Erdhügel? Flachgrab?	Leichenbeisetzung? (hockend, gestreckt od. Schädelgrab?) Partielle oder totale Verbrennung? Mit Beigabe von Tierknochen?	Am linken Fuss.	a) 1570 verk. c) 25 Eisenstücke 1570 d) 1974 verh.
Hhe.: Lge.: 15,3. gr. Br.: kl. Br.: o. Dm.: m. Dm.: u. Dm.: gr. Uf.:		See oder Moor? Acker, Haide, Wald? Offene Ansiedelung, Höhle, Pfahlbau? Befestigung?	Dolmen, Ganggrab, Riesenbett? Stein- oder Erdhügel? Flachgrab?	Leichenbeisetzung? (hockend, gestreckt od. Schädelgrab?) Partielle oder totale Verbrennung? Mit Beigabe von Tierknochen?	Vor dem linken Fuss.	1570 Park Bonn
Hhe.: Lge.: 10. gr. Br.: kl. Br.: o. Dm.: m. Dm.: u. Dm.: gr. Uf.:		See oder Moor? Acker, Haide, Wald? Offene Ansiedelung, Höhle, Pfahlbau? Befestigung?	Dolmen, Ganggrab, Riesenbett? Stein- oder Erdhügel? Flachgrab?	Leichenbeisetzung? (hockend, gestreckt od. Schädelgrab?) Partielle oder totale Verbrennung? Mit Beigabe von Tierknochen?	Lagen auf dem Unterleib.	a) 1570 verk. b) 1572 verk.
Hhe.: Lge.: gr. Br.: kl. Br.: o. Dm.: m. Dm.: u. Dm.: gr. Uf.:		See oder Moor? Acker, Haide, Wald? Offene Ansiedelung, Höhle, Pfahlbau? Befestigung?	Dolmen, Ganggrab, Riesenbett? Stein- oder Erdhügel? Flachgrab?	Leichenbeisetzung? (hockend, gestreckt od. Schädelgrab?) Partielle oder totale Verbrennung? Mit Beigabe von Tierknochen?		a,5 - 1570 verk.
Hhe.: Lge.: 8,5. gr. Br.: kl. Br.: o. Dm.: m. Dm.: u. Dm.: gr. Uf.:		See oder Moor? Acker, Haide, Wald? Offene Ansiedelung, Höhle, Pfahlbau? Befestigung?	Dolmen, Ganggrab, Riesenbett? Stein- oder Erdhügel? Flachgrab?	Leichenbeisetzung? (hockend, gestreckt od. Schädelgrab?) Partielle oder totale Verbrennung? Mit Beigabe von Tierknochen?		1570 verk.

Abteilung: I. i. Rheinprovinz. Fol. 241.

1. Nummer.	2. Fundort.	3. Zeichnung.	4. Gegenstand, dessen Art, Form, Ornament und Erhaltungs-Zustand.	5. Material u. Farbe.	6. Maasse.	7. Zugehörige Funde.	8. Art der Fundstätte.		9. Bestattungsart.	10. Bemerkungen.	11. Vorbesitzer, Jahr und Art der Erwerbung.
Laufende Nr. 1687. Acten-Nr. Inventar-Nr. Frühere Nr.	Ort: Kettersheim. Kreis: Schleiden. Regierungsbezirk: Aachen. Land:		a. Eiserne Schnalle. b. Bruchstück einer solchen.	Gestein: (Flint:) Metall: Eisen. Thon: Glas: Org. Subst.:	Hhe.: Lge.: gr. Br.: kl. Br.: o. Dm.: m. Dm.: u. Dm.: gr. Uf.:		See oder Moor? Acker, Haide, Wald? Offene Ansiedelung, Höhle, Pfahlbau? Befestigung?	Dolmen, Ganggrab, Riesenbett? Stein- oder Erdhügel? Flachgrab?	Leichenbeisetzung? (hockend, gestreckt od. Schädelgrab?) Partielle oder totale Verbrennung? Mit Beigabe von Tierknochen?		Dilz. 1370 vol.
Laufende Nr. 1688. Acten-Nr. Inventar-Nr. Frühere Nr.	Ort: Kettersheim. Kreis: Regierungsbezirk: Land:		Bronze-Schnalle.	Gestein: (Flint:) Metall: Bronze Thon: Glas: Org. Subst.:	Hhe.: Lge.: gr. Br.: 4/1. kl. Br.: o. Dm.: m. Dm.: u. Dm.: gr. Uf.:		See oder Moor? Acker, Haide, Wald? Offene Ansiedelung, Höhle, Pfahlbau? Befestigung?	Dolmen, Ganggrab, Riesenbett? Stein- oder Erdhügel? Flachgrab?	Leichenbeisetzung? (hockend, gestreckt od. Schädelgrab?) Partielle oder totale Verbrennung? Mit Beigabe von Tierknochen?	Lag auf dem Unterleib.	1370 vol.
Laufende Nr. 1689. Acten-Nr. Inventar-Nr. Frühere Nr.	Ort: Kettersheim. Kreis: Regierungsbezirk: Land:		Kleine viereckige Schnalle, der Dorn fehlt.	Gestein: (Flint:) Metall: Bronze. Thon: Glas: Org. Subst.:	Hhe.: Lge.: gr. Br.: 1/8. kl. Br.: o. Dm.: m. Dm.: u. Dm.: gr. Uf.:		See oder Moor? Acker, Haide, Wald? Offene Ansiedelung, Höhle, Pfahlbau? Befestigung?	Dolmen, Ganggrab, Riesenbett? Stein- oder Erdhügel? Flachgrab?	Leichenbeisetzung? (hockend, gestreckt od. Schädelgrab?) Partielle oder totale Verbrennung? Mit Beigabe von Tierknochen?	vgl.	1370 vol.
Laufende Nr. 1690. Acten-Nr. Inventar-Nr. Frühere Nr.	Ort: Kettersheim. Kreis: Regierungsbezirk: Land:	1/1. 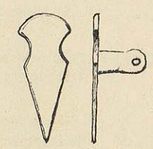	Drei kleine Beschlagstücke.	Gestein: (Flint:) Metall: Bronze Thon: Glas: Org. Subst.:	Hhe.: Lge.: 2/4. gr. Br.: kl. Br.: o. Dm.: m. Dm.: u. Dm.: gr. Uf.:		See oder Moor? Acker, Haide, Wald? Offene Ansiedelung, Höhle, Pfahlbau? Befestigung?	Dolmen, Ganggrab, Riesenbett? Stein- oder Erdhügel? Flachgrab?	Leichenbeisetzung? (hockend, gestreckt od. Schädelgrab?) Partielle oder totale Verbrennung? Mit Beigabe von Tierknochen?	vgl.	1370 vol.
Laufende Nr. 1691. Acten-Nr. Inventar-Nr. Frühere Nr.	Ort: Kettersheim. Kreis: Regierungsbezirk: Land:		Konischer Glasbecher mit rundlichem Boden, zusammengesetzt.	Gestein: (Flint:) Metall: Thon: Glas: grün. Org. Subst.:	Hhe.: 7/2. Lge.: gr. Br.: kl. Br.: o. Dm.: 11. m. Dm.: u. Dm.: gr. Uf.:		See oder Moor? Acker, Haide, Wald? Offene Ansiedelung, Höhle, Pfahlbau? Befestigung?	Dolmen, Ganggrab, Riesenbett? Stein- oder Erdhügel? Flachgrab?	Leichenbeisetzung? (hockend, gestreckt od. Schädelgrab?) Partielle oder totale Verbrennung? Mit Beigabe von Tierknochen?	Lag an der rechten Hand.	
Laufende Nr. 1692. Acten-Nr. Inventar-Nr. Frühere Nr.	Ort: Kettersheim. Kreis: Regierungsbezirk: Land:		Mehrere Eisenfragmente.	Gestein: (Flint:) Metall: Eisen. Thon: Glas: Org. Subst.:	Hhe.: Lge.: gr. Br.: kl. Br.: o. Dm.: m. Dm.: u. Dm.: gr. Uf.:		See oder Moor? Acker, Haide, Wald? Offene Ansiedelung, Höhle, Pfahlbau? Befestigung?	Dolmen, Ganggrab, Riesenbett? Stein- oder Erdhügel? Flachgrab?	Leichenbeisetzung? (hockend, gestreckt od. Schädelgrab?) Partielle oder totale Verbrennung? Mit Beigabe von Tierknochen?		
Laufende Nr. 1693. Acten-Nr. Inventar-Nr. Frühere Nr.	Ort: Kettersheim. Kreis: Regierungsbezirk: Land:		Drei kleine brillenförmige Gegenstände aus dünnem Blech.	Gestein: (Flint:) Metall: Silberhaltige Thon: Bronze. Glas: Org. Subst.:	Hhe.: Lge.: 4. gr. Br.: kl. Br.: o. Dm.: m. Dm.: u. Dm.: gr. Uf.:	Nr. 1693-1697. von einem Skelet.	See oder Moor? Acker, Haide, Wald? Offene Ansiedelung, Höhle, Pfahlbau? Befestigung?	Dolmen, Ganggrab, Riesenbett? Stein- oder Erdhügel? Flachgrab?	Leichenbeisetzung? (hockend, gestreckt od. Schädelgrab?) Partielle oder totale Verbrennung? Mit Beigabe von Tierknochen?	Lagen auf der Brust.	

Abteilung: I. i. Rheinprovinz. Fol. 242.

1. Nummer.	2. Fundort.	3. Zeichnung.	4. Gegenstand, dessen Art, Form, Ornament und Erhaltungs-Zustand.	5. Material u. Farbe.	6. Maasse.	7. Zugehörige Funde.	8. Art der Fundstätte.		9. Bestattungsart.	10. Bemerkungen.	11. Vorbesitzer, Jahr und Art der Erwerbung.
Laufende Nr. 1694. Acten-Nr. Inventar-Nr. Frühere Nr.	Ort: Kettersheim. Kreis: Schleiden. Regierungsbezirk: Aachen. Land:		Eine Kette aus Perlen von Bronze, Email, Glas und Muschel. 6. Fragmente von kleinen halbkugeligen Gegenständen aus Silberblech.	Gestein: (Flint:) Metall: Thon: Glas: Org. Subst.:	Hhe.: Lge.: gr. Br.: kl. Br.: o. Dm.: m. Dm.: u. Dm.: gr. Uf.:		See oder Moor? Acker, Haide, Wald? Offene Ansiedelung, Höhle, Pfahlbau? Befestigung?	Dolmen, Ganggrab, Riesenbett? Stein- oder Erdhügel? Flachgrab?	Leichenbeisetzung? (hockend, gestreckt od. Schädelgrab?) Partielle oder totale Verbrennung? Mit Beigabe von Tierknochen?	Lag in der Gegend des Halses.	Milz.
Laufende Nr. 1695. Acten-Nr. Inventar-Nr. Frühere Nr.	Ort: Kettersheim. Kreis: Regierungsbezirk: Land:		Zwei Ohrringe aus Bronzedraht; der eine ist zerbrochen.	Gestein: (Flint:) Metall: Bronze. Thon: Glas: Org. Subst.:	Hhe.: Lge.: gr. Br.: 4,4. kl. Br.: o. Dm.: m. Dm.: u. Dm.: gr. Uf.:		See oder Moor? Acker, Haide, Wald? Offene Ansiedelung, Höhle, Pfahlbau? Befestigung?	Dolmen, Ganggrab, Riesenbett? Stein- oder Erdhügel? Flachgrab?	Leichenbeisetzung? (hockend, gestreckt od. Schädelgrab?) Partielle oder totale Verbrennung? Mit Beigabe von Tierknochen?	Lagen am Kopfe.	
Laufende Nr. 1696. Acten-Nr. Inventar-Nr. Frühere Nr.	Ort: Kettersheim. Kreis: Regierungsbezirk: Land:		Eisen-Fragmente.	Gestein: (Flint:) Metall: Eisen. Thon: Glas: Org. Subst.:	Hhe.: Lge.: gr. Br.: kl. Br.: o. Dm.: m. Dm.: u. Dm.: gr. Uf.:		See oder Moor? Acker, Haide, Wald? Offene Ansiedelung, Höhle, Pfahlbau? Befestigung?	Dolmen, Ganggrab, Riesenbett? Stein- oder Erdhügel? Flachgrab?	Leichenbeisetzung? (hockend, gestreckt od. Schädelgrab?) Partielle oder totale Verbrennung? Mit Beigabe von Tierknochen?		
Laufende Nr. 1697. Acten-Nr. Inventar-Nr. Frühere Nr.	Ort: Kettersheim. Kreis: Regierungsbezirk: Land:		Ein halber Spinnwirtel.	Gestein: (Flint:) Metall: Thon: grau. Glas: Org. Subst.:	Hhe.: 2,3 Lge. gr. Br.: 2,8. kl. Br.: o. Dm.: m. Dm.: u. Dm.: gr. Uf.:		See oder Moor? Acker, Haide, Wald? Offene Ansiedelung, Höhle, Pfahlbau? Befestigung?	Dolmen, Ganggrab, Riesenbett? Stein- oder Erdhügel? Flachgrab?	Leichenbeisetzung? (hockend, gestreckt od. Schädelgrab?) Partielle oder totale Verbrennung? Mit Beigabe von Tierknochen?	Lag vor den Füssen.	
Laufende Nr. 1698. Acten-Nr. Inventar-Nr. Frühere Nr.	Ort: Kettersheim. Kreis: Regierungsbezirk: Land:		Einschneidiges Messer.	Gestein: (Flint:) Metall: Eisen. Thon: Glas: Org. Subst.:	Hhe.: Lge.: 12,2. gr. Br.: 2,2. kl. Br.: o. Dm.: m. Dm.: u. Dm.: gr. Uf.:	Von einem Skelet.	See oder Moor? Acker, Haide, Wald? Offene Ansiedelung, Höhle, Pfahlbau? Befestigung?	Dolmen, Ganggrab, Riesenbett? Stein- oder Erdhügel? Flachgrab?	Leichenbeisetzung? (hockend, gestreckt od. Schädelgrab?) Partielle oder totale Verbrennung? Mit Beigabe von Tierknochen?	Lag am rechten Unterschenkel.	
Laufende Nr. 1699. Acten-Nr. Inventar-Nr. Frühere Nr.	Ort: Kettersheim. Kreis: Regierungsbezirk: Land:		Defecte Klinge eines Messers oder einer Scheere.	Gestein: (Flint:) Metall: Eisen. Thon: Glas: Org. Subst.:	Hhe.: Lge.: 7,5. gr. Br.: 1,4. kl. Br.: o. Dm.: m. Dm.: u. Dm.: gr. Uf.:	Von einem Skelet.	See oder Moor? Acker, Haide, Wald? Offene Ansiedelung, Höhle, Pfahlbau? Befestigung?	Dolmen, Ganggrab, Riesenbett? Stein- oder Erdhügel? Flachgrab?	Leichenbeisetzung? (hockend, gestreckt od. Schädelgrab?) Partielle oder totale Verbrennung? Mit Beigabe von Tierknochen?	Lag in der Mitte des Grabes.	
Laufende Nr. 1700. Acten-Nr. Inventar-Nr. Frühere Nr.	Ort: Kettersheim. Kreis: Regierungsbezirk: Land:		Teile einer eisernen Gürtelschnalle mit Spuren von Tauschierung, mit Bronzeknöpfen.	Gestein: (Flint:) Metall: Eisen Thon: Glas: Org. Subst.:	Hhe.: Lge.: gr. Br.: kl. Br.: o. Dm.: m. Dm.: u. Dm.: gr. Uf.:	Nr. 1700-1708. von einem Skelet, dessen Knochen im ganzen Grabe zerstreut lagen.	See oder Moor? Acker, Haide, Wald? Offene Ansiedelung, Höhle, Pfahlbau? Befestigung?	Dolmen, Ganggrab, Riesenbett? Stein- oder Erdhügel? Flachgrab?	Leichenbeisetzung? (hockend, gestreckt od. Schädelgrab?) Partielle oder totale Verbrennung? Mit Beigabe von Tierknochen?		

1. Nummer.	2. Fundort.	3. Zeichnung.	4. Gegenstand, dessen Art, Form, Ornament und Erhaltungs-Zustand.	5. Material u. Farbe.
Laufende Nr. 1701. Acten-Nr. Inventar-Nr. Frühere Nr.	Ort: Rettersheim Kreis: Schleiden. Regierungsbezirk: Aachen. Land:		Bruchstück eines Schildbuckels.	Gestein: (Flint:) Metall: Eisen. Thon: Glas: Org. Subst.:
Laufende Nr. 1702. Acten-Nr. Inventar-Nr. Frühere Nr.	Ort: Rettersheim Kreis: Regierungsbezirk: Land:		Eine kleine und eine defecte grosse Schnalle.	Gestein: (Flint:) Metall: Eisen. Thon: Glas: Org. Subst.:
Laufende Nr. 1703. Acten-Nr. Inventar-Nr. Frühere Nr.	Ort: Rettersheim Kreis: Regierungsbezirk: Land:		Zwei zusammenpassende Eisenplatten, defect, vielleicht von einem Einschlagmesser herrührend.	Gestein: (Flint:) Metall: Eisen. Thon: Glas: Org. Subst.:
Laufende Nr. 1704. Acten-Nr. Inventar-Nr. Frühere Nr.	Ort: Rettersheim Kreis: Regierungsbezirk: Land:		Flache länglich-viereckige Platte mit 3 kleinen Vorsprüngen.	Gestein: (Flint:) Metall: Eisen. Thon: Glas: Org. Subst.:
Laufende Nr. 1705. Acten-Nr. Inventar-Nr. Frühere Nr.	Ort: Rettersheim Kreis: Regierungsbezirk: Land:		Ein massives, roh behauenes Stück Feuerstein.	Gestein: (Flint: grau) Metall: Thon: Glas: Org. Subst.:
Laufende Nr. 1706. Acten-Nr. Inventar-Nr. Frühere Nr.	Ort: Rettersheim Kreis: Regierungsbezirk: Land:		Gefäss mit Punkt-Linien welche mittelst eines Rädchen hergestellt wurden, Scheibenarbeit, zusammengesetzt.	Gestein: (Flint:) Metall: Thon: grau. Glas: Org. Subst.:
Laufende Nr. 1707. Acten-Nr. Inventar-Nr. Frühere Nr.	Ort: Rettersheim Kreis: Regierungsbezirk: Land:		a. Boden eines Terra-sigillata Gefässes mit Stempel. b. Eine ornamentirte Thonscherbe. c. Eine Glasscherbe.	Gestein: (Flint:) Metall: Thon: Glas: Org. Subst.:

6. Maasse.	7. Zugehörige Funde.	8. Art der Fundstätte.		9. Bestattungsart.	10. Bemerkungen.	11. Vorbesitzer, Jahr und Art der Erwerbung.
Hhe.: Lge.: gr. Br.: 9,6. kl. Br.: o. Dm.: m. Dm.: u. Dm.: gr. Uf.:		See oder Moor? Acker, Haide, Wald? Offene Ansiedelung, Höhle, Pfahlbau? Befestigung?	Dolmen, Ganggrab, Riesenbett? Stein- oder Erdhügel? Flachgrab?	Leichenbeisetzung? (hockend, gestreckt od. Schädelgrab?) Partielle oder totale Verbrennung? Mit Beigabe von Tierknochen?	nicht zahlreich	Mitz.
Hhe.: Lge.: gr. Br.: kl. Br.: o. Dm.: m. Dm.: u. Dm.: gr. Uf.:		See oder Moor? Acker, Haide, Wald? Offene Ansiedelung, Höhle, Pfahlbau? Befestigung?	Dolmen, Ganggrab, Riesenbett? Stein- oder Erdhügel? Flachgrab?	Leichenbeisetzung? (hockend, gestreckt od. Schädelgrab?) Partielle oder totale Verbrennung? Mit Beigabe von Tierknochen?	nicht zahlreich	
Hhe.: Lge.: 11,8. gr. Br.: 3,5. kl. Br.: o. Dm.: m. Dm.: u. Dm.: gr. Uf.:		See oder Moor? Acker, Haide, Wald? Offene Ansiedelung, Höhle, Pfahlbau? Befestigung?	Dolmen, Ganggrab, Riesenbett? Stein- oder Erdhügel? Flachgrab?	Leichenbeisetzung? (hockend, gestreckt od. Schädelgrab?) Partielle oder totale Verbrennung? Mit Beigabe von Tierknochen?	nicht zahlreich	
Hhe.: Lge.: 13,8. gr. Br.: 3,7. kl. Br.: o. Dm.: m. Dm.: u. Dm.: gr. Uf.:		See oder Moor? Acker, Haide, Wald? Offene Ansiedelung, Höhle, Pfahlbau? Befestigung?	Dolmen, Ganggrab, Riesenbett? Stein- oder Erdhügel? Flachgrab?	Leichenbeisetzung? (hockend, gestreckt od. Schädelgrab?) Partielle oder totale Verbrennung? Mit Beigabe von Tierknochen?		
Hhe.: Lge.: gr. Br.: kl. Br.: o. Dm.: m. Dm.: u. Dm.: gr. Uf.:		See oder Moor? Acker, Haide, Wald? Offene Ansiedelung, Höhle, Pfahlbau? Befestigung?	Dolmen, Ganggrab, Riesenbett? Stein- oder Erdhügel? Flachgrab?	Leichenbeisetzung? (hockend, gestreckt od. Schädelgrab?) Partielle oder totale Verbrennung? Mit Beigabe von Tierknochen?	nicht zahlreich	
Hhe.: 13. Lge.: gr. Br.: kl. Br.: o. Dm.: 10,5. m. Dm.: u. Dm.: gr. Uf.:		See oder Moor? Acker, Haide, Wald? Offene Ansiedelung, Höhle, Pfahlbau? Befestigung?	Dolmen, Ganggrab, Riesenbett? Stein- oder Erdhügel? Flachgrab?	Leichenbeisetzung? (hockend, gestreckt od. Schädelgrab?) Partielle oder totale Verbrennung? Mit Beigabe von Tierknochen?	Die Scherben lagen im ganzen Grabe zerstreut.	1987 v.+h.
Hhe.: Lge.: gr. Br.: kl. Br.: o. Dm.: m. Dm.: u. Dm.: gr. Uf.:		See oder Moor? Acker, Haide, Wald? Offene Ansiedelung, Höhle, Pfahlbau? Befestigung?	Dolmen, Ganggrab, Riesenbett? Stein- oder Erdhügel? Flachgrab?	Leichenbeisetzung? (hockend, gestreckt od. Schädelgrab?) Partielle oder totale Verbrennung? Mit Beigabe von Tierknochen?		

Abteilung: I. i. Rheinprovinz. Fol. 244.

1. Nummer.	2. Fundort.	3. Zeichnung.	4. Gegenstand, dessen Art, Form, Ornament und Erhaltungs-Zustand.	5. Material u. Farbe	6. Maasse.	7. Zugehörige Funde.	8. Art der Fundstätte.		9. Bestattungsart.	10. Bemerkungen.	11. Vorbesitzer, Jahr und Art der Erwerbung.
Laufende Nr. 1708. Acten-Nr. Inventar-Nr. Frühere Nr.	Ort: Metternsheim. Kreis: Schleiden. Regierungsbezirk: Aachen. Land:		Eisen-Fragmente, 3 Bronze-Knöpfchen.	Gestein: (Flint:) Metall: Eisen, Bronze Thon: Glas: Org. Subst.:	Hhe.: Lge.: gr. Br.: kl. Br.: o. Dm.: m. Dm.: u. Dm.: gr. Uf.:		See oder Moor? Acker, Haide, Wald? Offene Ansiedelung, Höhle, Pfahlbau? Befestigung?	Dolmen, Ganggrab, Riesenbett? Stein- oder Erdhügel? Flachgrab?	Leichenbeisetzung? (hockend, gestreckt od. Schädelgrab?) Partielle oder totale Verbrennung? Mit Beigabe von Tierknochen?		Milz.
Laufende Nr. 1709. Acten-Nr. Inventar-Nr. Frühere Nr.	Ort: Metternsheim Kreis: Regierungsbezirk: Land:		Eine Anzahl Scherben von auf der Scheibe gedrehten Gefässen mit auslaufendem Rand.	Gestein: (Flint:) Metall: Thon: grau. Glas: Org. Subst.:	Hhe.: Lge.: gr. Br.: kl. Br.: o. Dm.: m. Dm.: u. Dm.: gr. Uf.:		See oder Moor? Acker, Haide, Wald? Offene Ansiedelung, Höhle, Pfahlbau? Befestigung?	Dolmen, Ganggrab, Riesenbett? Stein- oder Erdhügel? Flachgrab?	Leichenbeisetzung? (hockend, gestreckt od. Schädelgrab?) Partielle oder totale Verbrennung? Mit Beigabe von Tierknochen?	Fundstelle: „Römerschläger.	
Laufende Nr. 1710. Acten-Nr. 783.94. Inventar-Nr. II. 142.94. Frühere Nr.	Ort: Kreuznach. Kreis: Kreuznach. Regierungsbezirk: Coblenz. Land:		Römische Lampe mit einer verwaschenen Theater-Maske; auf dem Boden die Inschrift: SATOR.	Gestein: (Flint:) Metall: Thon: röthlich. Glas: Org. Subst.:	Hhe.: Lge.: 3,4. gr. Br.: 5,3. kl. Br.: o. Dm.: m. Dm.: u. Dm.: gr. Uf.:		See oder Moor? Acker, Haide, Wald? Offene Ansiedelung, Höhle, Pfahlbau? Befestigung?	Dolmen, Ganggrab, Riesenbett? Stein- oder Erdhügel? Flachgrab?	Leichenbeisetzung? (hockend, gestreckt od. Schädelgrab?) Partielle oder totale Verbrennung? Mit Beigabe von Tierknochen?		Hr. Busse, Berlin. 1973 Vorh. Geschenk. E.3.II. 154.94.
Laufende Nr. 1711. Acten-Nr. 658.95. Inventar-Nr. I. 121.95. Frühere Nr.	Ort: Köln. Kreis: Köln. Regierungsbezirk: Köln. Land:		Glasflasche, cylindrisch.	Gestein: (Flint:) Metall: Thon: Glas: Org. Subst.:	Hhe.: 15,3. Lge. gr. Br.: kl. Br.: o. Dm.: m. Dm.: u. Dm.: gr. Uf.:		See oder Moor? Acker, Haide, Wald? Offene Ansiedelung, Höhle, Pfahlbau? Befestigung?	Dolmen, Ganggrab, Riesenbett? Stein- oder Erdhügel? Flachgrab?	Leichenbeisetzung? (hockend, gestreckt od. Schädelgrab?) Partielle oder totale Verbrennung? Mit Beigabe von Tierknochen?	F.-O. Luxemburgerstrasse.	Hr. Bankier Al. Meyer-Cohn, Berlin. Geschenk. E.3.II. 114.95.
Laufende Nr. 1712. Acten-Nr. Inventar-Nr. Frühere Nr.	Ort: Köln. Kreis: Regierungsbezirk: Land:		Glasfläschchen mit langem Hals und 2 Ausbauchungen.	Gestein: (Flint:) Metall: Thon: Glas: Org. Subst.:	Hhe.: 13,2. Lge.: gr. Br.: kl. Br.: o. Dm.: m. Dm.: u. Dm.: gr. Uf.:		See oder Moor? Acker, Haide, Wald? Offene Ansiedelung, Höhle, Pfahlbau? Befestigung?	Dolmen, Ganggrab, Riesenbett? Stein- oder Erdhügel? Flachgrab?	Leichenbeisetzung? (hockend, gestreckt od. Schädelgrab?) Partielle oder totale Verbrennung? Mit Beigabe von Tierknochen?		
Laufende Nr. 1713. Acten-Nr. Inventar-Nr. Frühere Nr.	Ort: Köln. Kreis: Regierungsbezirk: Land:		Dickwandiges Glasfläschchen.	Gestein: (Flint:) Metall: Thon: Glas: Org. Subst.:	Hhe.: 11,5 Lge.: gr. Br.: kl. Br.: o. Dm.: m. Dm.: u. Dm.: gr. Uf.:		See oder Moor? Acker, Haide, Wald? Offene Ansiedelung, Höhle, Pfahlbau? Befestigung?	Dolmen, Ganggrab, Riesenbett? Stein- oder Erdhügel? Flachgrab?	Leichenbeisetzung? (hockend, gestreckt od. Schädelgrab?) Partielle oder totale Verbrennung? Mit Beigabe von Tierknochen?		
Laufende Nr. 1714. Acten-Nr. Inventar-Nr. Frühere Nr.	Ort: Köln. Kreis: Regierungsbezirk: Land:		Kleine Glasschale.	Gestein: (Flint:) Metall: Thon: Glas: Org. Subst.:	Hhe.: 3,8 Lge.: gr. Br.: kl. Br.: o. Dm.: 8,5 m. Dm.: u. Dm.: gr. Uf.:		See oder Moor? Acker, Haide, Wald? Offene Ansiedelung, Höhle, Pfahlbau? Befestigung?	Dolmen, Ganggrab, Riesenbett? Stein- oder Erdhügel? Flachgrab?	Leichenbeisetzung? (hockend, gestreckt od. Schädelgrab?) Partielle oder totale Verbrennung? Mit Beigabe von Tierknochen?		

Abteilung: I. i. Rheinprovinz. Fol. 245.

1. Nummer.	2. Fundort.	3. Zeichnung.	4. Gegenstand, dessen Art, Form, Ornament und Erhaltungs-Zustand.	5. Material u. Farbe	6. Maasse.	7. Zugehörige Funde.	8. Art der Fundstätte.		9. Bestattungsart.	10. Bemerkungen.	11. Vorbesitzer, Jahr und Art der Erwerbung.
Laufende Nr. 1715. Acten-Nr. 610.95. Inventar-Nr. II. 107.95. Frühere Nr.	Ort: Königswinter. Kreis: Siegkreis. Regierungsbezirk: Köln. Land:		Kugeliges Glasgefäss mit kurzem Hals.	Gestein: (Flint: Metall: Thon: Glas: Org. Subst.:	Hhe.: 14. Lge.: gr. Br.: kl. Br.: o. Dm.: 13,5. m. Dm.: u. Dm.: gr. Uf.:		See oder Moor? Acker, Haide, Wald? Offene Ansiedelung, Höhle, Pfahlbau? Befestigung?	Dolmen, Ganggrab, Riesenbett? Stein- oder Erdhügel? Flachgrab?	Leichenbeisetzung? (hockend, gestreckt od. Schädelgrab?) Partielle oder totale Verbrennung? Mit Beigabe von Tierknochen?		Hr. Bankier Alf. Meyer Sohn, Berlin. Geschenk. E. J. II. 99.95.
Laufende Nr. 1716. Acten-Nr. 1349.95. Inventar-Nr. II. 79.96. Frühere Nr.	Ort: Coblenz. Kreis: Coblenz. Regierungsbezirk: Coblenz. Land:		Scheibenfibel in Form eines Rundschildes von Bronze.	Gestein: (Flint: Metall: Bz. Thon: Glas: Org. Subst.:	Hhe.: Lge.: gr. Br.: 3,7. kl. Br.: o. Dm.: m. Dm.: u. Dm.: gr. Uf.:		See oder Moor? Acker, Haide, Wald? Offene Ansiedelung, Höhle, Pfahlbau? Befestigung?	Dolmen, Ganggrab, Riesenbett? Stein- oder Erdhügel? Flachgrab?	Leichenbeisetzung? (hockend, gestreckt od. Schädelgrab?) Partielle oder totale Verbrennung? Mit Beigabe von Tierknochen?		Forrer. E. J. II. 232.95.
Laufende Nr. 1717. Acten-Nr. 776.96. Inventar-Nr. II. 132.96. Frühere Nr.	Ort: Andernach. Kreis: Mayen. Regierungsbezirk: Coblenz. Land:	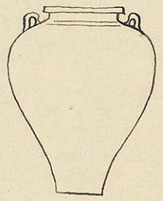	Grosses zweihenkliges Thongefäss	Gestein: (Flint: Metall: Thon: rot Glas: Org. Subst.:	Hhe.: 35,5. Lge.: gr. Br.: kl. Br.: o. Dm.: 15. m. Dm.: u. Dm.: gr. Uf.:		See oder Moor? Acker, Haide, Wald? Offene Ansiedelung, Höhle, Pfahlbau? Befestigung?	Dolmen, Ganggrab, Riesenbett? Stein- oder Erdhügel? Flachgrab?	Leichenbeisetzung? (hockend, gestreckt od. Schädelgrab?) Partielle oder totale Verbrennung? Mit Beigabe von Tierknochen?	1572 vol.	Hr. Director a. D. Finzelberg, Berlin. Geschenk. E. J. II. 147.96.
Laufende Nr. 1718. Acten-Nr. Inventar-Nr. Frühere Nr.	Ort: Andernach. Kreis: Regierungsbezirk: Land:		a. Thongefäss mit weiter Mündung, rot. b. Deckel mit Knopf, grau.	Gestein: (Flint: Metall: Thon: Glas: Org. Subst.:	Hhe.: 25. Lge.: gr. Br.: kl. Br.: o. Dm.: 21,5. m. Dm.: u. Dm.: gr. Uf.:		See oder Moor? Acker, Haide, Wald? Offene Ansiedelung, Höhle, Pfahlbau? Befestigung?	Dolmen, Ganggrab, Riesenbett? Stein- oder Erdhügel? Flachgrab?	Leichenbeisetzung? (hockend, gestreckt od. Schädelgrab?) Partielle oder totale Verbrennung? Mit Beigabe von Tierknochen?		
Laufende Nr. 1719. Acten-Nr. Inventar-Nr. Frühere Nr.	Ort: Andernach. Kreis: Regierungsbezirk: Land:	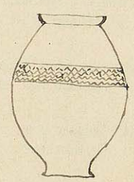	Hohes Thongefäss mit einem eingestempelten Ornamentstreifen.	Gestein: (Flint: Metall: Thon: grau. Glas: Org. Subst.:	Hhe.: 24. Lge.: gr. Br.: kl. Br.: o. Dm.: 14,2. m. Dm.: u. Dm.: gr. Uf.:		See oder Moor? Acker, Haide, Wald? Offene Ansiedelung, Höhle, Pfahlbau? Befestigung?	Dolmen, Ganggrab, Riesenbett? Stein- oder Erdhügel? Flachgrab?	Leichenbeisetzung? (hockend, gestreckt od. Schädelgrab?) Partielle oder totale Verbrennung? Mit Beigabe von Tierknochen?		
Laufende Nr. 1720. Acten-Nr. Inventar-Nr. Frühere Nr.	Ort: Andernach. Kreis: Regierungsbezirk: Land:		Einhenkelige Kanne.	Gestein: (Flint: Metall: Thon: grau. Glas: Org. Subst.:	Hhe.: 17,7 Lge.: gr. Br.: kl. Br.: o. Dm.: 4,4. m. Dm.: u. Dm.: gr. Uf.:		See oder Moor? Acker, Haide, Wald? Offene Ansiedelung, Höhle, Pfahlbau? Befestigung?	Dolmen, Ganggrab, Riesenbett? Stein- oder Erdhügel? Flachgrab?	Leichenbeisetzung? (hockend, gestreckt od. Schädelgrab?) Partielle oder totale Verbrennung? Mit Beigabe von Tierknochen?		
Laufende Nr. 1721. Acten-Nr. Inventar-Nr. Frühere Nr.	Ort: Andernach. Kreis: Regierungsbezirk: Land:	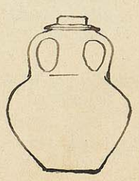	Zweihenkelige Kanne.	Gestein: (Flint: Metall: Thon: roth. Glas: Org. Subst.:	Hhe.: 16,2. Lge.: gr. Br.: kl. Br.: o. Dm.: 7,9. m. Dm.: u. Dm.: gr. Uf.:		See oder Moor? Acker, Haide, Wald? Offene Ansiedelung, Höhle, Pfahlbau? Befestigung?	Dolmen, Ganggrab, Riesenbett? Stein- oder Erdhügel? Flachgrab?	Leichenbeisetzung? (hockend, gestreckt od. Schädelgrab?) Partielle oder totale Verbrennung? Mit Beigabe von Tierknochen?	1572 vol.	

1. Nummer.	2. Fundort.	3. Zeichnung.	4. Gegenstand, dessen Art, Form, Ornament und Erhaltungs-Zustand.	5. Material u. Farbe.
Laufende Nr. 1722. Acten-Nr. Inventar-Nr. Frühere Nr.	Ort: Andernach. Kreis: Mayen. Regierungsbezirk: Coblenz. Land:		Bauchiges Thongefäss mit aufgesetzten und aufgemalten Ornamenten.	Gestein: (Flint:) Metall: Thon: grau. Glas: Org. Subst.:
Laufende Nr. 1723. Acten-Nr. Inventar-Nr. Frühere Nr.	Ort: Andernach. Kreis: Regierungsbezirk: Land:		Kleines hohes Thongefäss.	Gestein: (Flint:) Metall: Thon: schwarz. Glas: Org. Subst.:
Laufende Nr. 1724. Acten-Nr. Inventar-Nr. Frühere Nr.	Ort: Andernach. Kreis: Regierungsbezirk: Land:		Dgl.	Gestein: (Flint:) Metall: Thon: schwarz. Glas: Org. Subst.:
Laufende Nr. 1725. Acten-Nr. Inventar-Nr. Frühere Nr.	Ort: Andernach. Kreis: Regierungsbezirk: Land:		Kleine henkellose Tasse mit Fuss, die Oberfläche ist z. T. rauh.	Gestein: (Flint:) Metall: Thon: Braun. Glas: Org. Subst.:
Laufende Nr. 1726. Acten-Nr. Inventar-Nr. Frühere Nr.	Ort: Andernach. Kreis: Regierungsbezirk: Land:		Kleine henkellose Tasse mit Horizontalrillen.	Gestein: (Flint:) Metall: Thon: grau. Glas: Org. Subst.:
Laufende Nr. 1727. Acten-Nr. Inventar-Nr. Frühere Nr.	Ort: Andernach. Kreis: Regierungsbezirk: Land:	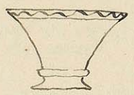	Becherartiges Gefäss mit weiter Mündung.	Gestein: (Flint:) Metall: Thon: graugelb Glas: Org. Subst.:
Laufende Nr. 1728. Acten-Nr. Inventar-Nr. Frühere Nr.	Ort: Andernach. Kreis: Regierungsbezirk: Land:	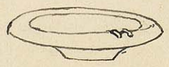	Schale mit Ausguss.	Gestein: (Flint:) Metall: Thon: gelb Glas: Org. Subst.:

6. Maasse.	7. Zugehörige Funde.	8. Art der Fundstätte.		9. Bestattungsart.	10. Bemerkungen.	11. Vorbesitzer, Jahr und Art der Erwerbung.
Hhe.: 16,5. Lge.: gr. Br.: kl. Br.: o. Dm.: 10,5. m. Dm.: u. Dm.: gr. Uf.:		See oder Moor? Acker, Haide, Wald? Offene Ansiedelung, Höhle, Pfahlbau? Befestigung?	Dolmen, Ganggrab, Riesenbett? Stein- oder Erdhügel? Flachgrab?	Leichenbeisetzung? (hockend, gestreckt od. Schädelgrab?) Partielle oder totale Verbrennung? Mit Beigabe von Tierknochen?		Finzelberg.
Hhe.: 14. Lge.: gr. Br.: kl. Br.: o. Dm.: 5,4 m. Dm.: u. Dm.: gr. Uf.:		See oder Moor? Acker, Haide, Wald? Offene Ansiedelung, Höhle, Pfahlbau? Befestigung?	Dolmen, Ganggrab, Riesenbett? Stein- oder Erdhügel? Flachgrab?	Leichenbeisetzung? (hockend, gestreckt od. Schädelgrab?) Partielle oder totale Verbrennung? Mit Beigabe von Tierknochen?		7572 ohne.
Hhe.: 13. Lge.: gr. Br.: kl. Br.: o. Dm.: 5,6. m. Dm.: u. Dm.: gr. Uf.:		See oder Moor? Acker, Haide, Wald? Offene Ansiedelung, Höhle, Pfahlbau? Befestigung?	Dolmen, Ganggrab, Riesenbett? Stein- oder Erdhügel? Flachgrab?	Leichenbeisetzung? (hockend, gestreckt od. Schädelgrab?) Partielle oder totale Verbrennung? Mit Beigabe von Tierknochen?		
Hhe.: 9,5. Lge.: gr. Br.: kl. Br.: o. Dm.: 7. m. Dm.: u. Dm.: gr. Uf.:		See oder Moor? Acker, Haide, Wald? Offene Ansiedelung, Höhle, Pfahlbau? Befestigung?	Dolmen, Ganggrab, Riesenbett? Stein- oder Erdhügel? Flachgrab?	Leichenbeisetzung? (hockend, gestreckt od. Schädelgrab?) Partielle oder totale Verbrennung? Mit Beigabe von Tierknochen?		7572 ohne.
Hhe.: 7,2. Lge.: gr. Br.: kl. Br.: o. Dm.: 7,6. m. Dm.: u. Dm.: gr. Uf.:		See oder Moor? Acker, Haide, Wald? Offene Ansiedelung, Höhle, Pfahlbau? Befestigung?	Dolmen, Ganggrab, Riesenbett? Stein- oder Erdhügel? Flachgrab?	Leichenbeisetzung? (hockend, gestreckt od. Schädelgrab?) Partielle oder totale Verbrennung? Mit Beigabe von Tierknochen?		7572 ohne.
Hhe.: 10. Lge.: gr. Br.: kl. Br.: o. Dm.: 14,3. m. Dm.: u. Dm.: gr. Uf.:		See oder Moor? Acker, Haide, Wald? Offene Ansiedelung, Höhle, Pfahlbau? Befestigung?	Dolmen, Ganggrab, Riesenbett? Stein- oder Erdhügel? Flachgrab?	Leichenbeisetzung? (hockend, gestreckt od. Schädelgrab?) Partielle oder totale Verbrennung? Mit Beigabe von Tierknochen?		
Hhe.: 5. Lge.: gr. Br.: 19,5. kl. Br.: o. Dm.: m. Dm.: u. Dm.: gr. Uf.:		See oder Moor? Acker, Haide, Wald? Offene Ansiedelung, Höhle, Pfahlbau? Befestigung?	Dolmen, Ganggrab, Riesenbett? Stein- oder Erdhügel? Flachgrab?	Leichenbeisetzung? (hockend, gestreckt od. Schädelgrab?) Partielle oder totale Verbrennung? Mit Beigabe von Tierknochen?		

1. Nummer.	2. Fundort.	3. Zeichnung.	4. Gegenstand, dessen Art, Form, Ornament und Erhaltungs-Zustand.	5. Material u. Farbe.
Laufende Nr. 1729. Acten-Nr. Inventar-Nr. Frühere Nr.	Ort: Andernach. Kreis: Mayen. Regierungsbezirk: Coblenz. Land:		Teller mit gestempelter Inschrift.	Gestein: (Flint:) Metall: Thon: grau. Glas: Org. Subst.:
Laufende Nr. 1730. Acten-Nr. Inventar-Nr. Frühere Nr.	Ort: Andernach. Kreis: Regierungsbezirk: Land:		Kleines bauchiges Terra-sigillata-Gefäss.	Gestein: (Flint:) Metall: Thon: rot. Glas: Org. Subst.:
Laufende Nr. 1731. Acten-Nr. Inventar-Nr. Frühere Nr.	Ort: Andernach. Kreis: Regierungsbezirk: Land:	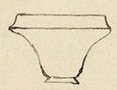	Schale aus Terra-sigillata.	Gestein: (Flint:) Metall: Thon: rot. Glas: Org. Subst.:
Laufende Nr. 1732. Acten-Nr. Inventar-Nr. Frühere Nr.	Ort: Andernach. Kreis: Regierungsbezirk: Land:	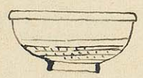	Schale aus Terra-sigillata mit eingestempelten Ornamenten.	Gestein: (Flint:) Metall: Thon: rot Glas: Org. Subst.:
Laufende Nr. 1733. Acten-Nr. Inventar-Nr. Frühere Nr.	Ort: Andernach. Kreis: Regierungsbezirk: Land:		Teller aus Terra sigillata mit 3 Fabrikstempeln.	Gestein: (Flint:) Metall: Thon: rot. Glas: Org. Subst.:
Laufende Nr. 1734. Acten-Nr. Inventar-Nr. Frühere Nr.	Ort: Andernach. Kreis: Regierungsbezirk: Land:		Dgl. mit 1 Fabrikstempel.	Gestein: (Flint:) Metall: Thon: rot. Glas: Org. Subst.:
Laufende Nr. 1735. Acten-Nr. Inventar-Nr. Frühere Nr.	Ort: Andernach. Kreis: Regierungsbezirk: Land:		Thongefäss mit weiter Mündung und eingestempelten Ornamenten.	Gestein: (Flint:) Metall: Thon: grau. Glas: Org. Subst.:

6. Maasse.	7. Zugehörige Funde.	8. Art der Fundstätte.		9. Bestattungsart.	10. Bemerkungen.	11. Vorbesitzer, Jahr und Art der Erwerbung.
Hhe.: 2,7. Lge.: gr. Br.: 18. kl. Br.: o. Dm.: m. Dm.: u. Dm.: gr. Uf.:		See oder Moor? Acker, Haide, Wald? Offene Ansiedelung, Höhle, Pfahlbau? Befestigung?	Dolmen, Ganggrab, Riesenbett? Stein- oder Erdhügel? Flachgrab?	Leichenbeisetzung? (hockend, gestreckt od. Schädelgrab?) Partielle oder totale Verbrennung? Mit Beigabe von Tierknochen?		Finzelberg.
Hhe.: 9,8. Lge.: gr. Br.: kl. Br.: o. Dm.: 6. m. Dm.: u. Dm.: gr. Uf.:		See oder Moor? Acker, Haide, Wald? Offene Ansiedelung, Höhle, Pfahlbau? Befestigung?	Dolmen, Ganggrab, Riesenbett? Stein- oder Erdhügel? Flachgrab?	Leichenbeisetzung? (hockend, gestreckt od. Schädelgrab?) Partielle oder totale Verbrennung? Mit Beigabe von Tierknochen?		
Hhe.: 7. Lge.: gr. Br.: kl. Br.: o. Dm.: 11,6. m. Dm.: u. Dm.: gr. Uf.:		See oder Moor? Acker, Haide, Wald? Offene Ansiedelung, Höhle, Pfahlbau? Befestigung?	Dolmen, Ganggrab, Riesenbett? Stein- oder Erdhügel? Flachgrab?	Leichenbeisetzung? (hockend, gestreckt od. Schädelgrab?) Partielle oder totale Verbrennung? Mit Beigabe von Tierknochen?		
Hhe.: 6,7. Lge. gr. Br.: 15,5. kl. Br.: o. Dm.: m. Dm.: u. Dm.: gr. Uf.:		See oder Moor? Acker, Haide, Wald? Offene Ansiedelung, Höhle, Pfahlbau? Befestigung?	Dolmen, Ganggrab, Riesenbett? Stein- oder Erdhügel? Flachgrab?	Leichenbeisetzung? (hockend, gestreckt od. Schädelgrab?) Partielle oder totale Verbrennung? Mit Beigabe von Tierknochen?		
Hhe.: Lge.: gr. Br.: 24,2 kl. Br.: o. Dm.: m. Dm.: u. Dm.: gr. Uf.:		See oder Moor? Acker, Haide, Wald? Offene Ansiedelung, Höhle, Pfahlbau? Befestigung?	Dolmen, Ganggrab, Riesenbett? Stein- oder Erdhügel? Flachgrab?	Leichenbeisetzung? (hockend, gestreckt od. Schädelgrab?) Partielle oder totale Verbrennung? Mit Beigabe von Tierknochen?		
Hhe.: Lge.: gr. Br.: 16,7. kl. Br.: o. Dm.: m. Dm.: u. Dm.: gr. Uf.:		See oder Moor? Acker, Haide, Wald? Offene Ansiedelung, Höhle, Pfahlbau? Befestigung?	Dolmen, Ganggrab, Riesenbett? Stein- oder Erdhügel? Flachgrab?	Leichenbeisetzung? (hockend, gestreckt od. Schädelgrab?) Partielle oder totale Verbrennung? Mit Beigabe von Tierknochen?		
Hhe.: 10. Lge.: gr. Br.: kl. Br.: o. Dm.: 12. m. Dm.: u. Dm.: gr. Uf.:		See oder Moor? Acker, Haide, Wald? Offene Ansiedelung, Höhle, Pfahlbau? Befestigung?	Dolmen, Ganggrab, Riesenbett? Stein- oder Erdhügel? Flachgrab?	Leichenbeisetzung? (hockend, gestreckt od. Schädelgrab?) Partielle oder totale Verbrennung? Mit Beigabe von Tierknochen?		

1. Nummer.	2. Fundort.	3. Zeichnung.	4. Gegenstand, dessen Art, Form, Ornament und Erhaltungs-Zustand.	5. Material u. Farbe.
Laufende Nr. 1736. Acten-Nr. 282.96. Inventar-Nr. II. 127.96 Frühere Nr.	Ort: Oberlinxweiler Kreis: St. Wendel. Regierungsbezirk: Trier. Land:	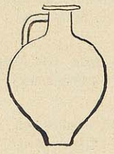	Einhenklige Kanne.	Gestein: (Flint:) Metall: Thon: gelb. Glas: Org. Subst.:
Laufende Nr. 1737. Acten-Nr. Inventar-Nr. Frühere Nr.	Ort: Oberlinxweiler Kreis: Regierungsbezirk: Land:		a-c. 3 kleine Terra sigillata-Schalen.	Gestein: (Flint:) Metall: Thon: Glas: Org. Subst.:
Laufende Nr. 1738. Acten-Nr. 261.95. Inventar-Nr. II 89.95. Frühere Nr.	Ort: Kreuznach. Kreis: Kreuznach. Regierungsbezirk: Koblenz. Land:	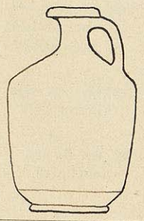 1/5	Einhenklige Thonflasche mit engem Halse und geradwandigem Bauche, in dem oberen Theile etwas beschädigt.	Gestein: (Flint:) Metall: Thon: hellbraun. Glas: Org. Subst.:
Laufende Nr. 1739. Acten-Nr. Inventar-Nr. Frühere Nr.	Ort: Kreuznach. Kreis: Regierungsbezirk: Land:		Kleines, oben beschädigtes Gefässchen mit Saugrohr.	Gestein: (Flint:) Metall: Thon: röthlich. Glas: Org. Subst.:
Laufende Nr. 1740. Acten-Nr. Inventar-Nr. Frühere Nr.	Ort: Kreuznach. Kreis: Regierungsbezirk: Land:	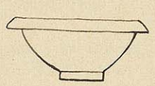	Kleiner Teller mit Randleiste und Fuss; gut erhalten.	Gestein: (Flint:) Metall: Thon: hellbraun. Glas: Org. Subst.:
Laufende Nr. 1741. Acten-Nr. Inventar-Nr. Frühere Nr.	Ort: Kreuznach. Kreis: Regierungsbezirk: Land:		Desgl., aber flacher.	Gestein: (Flint:) Metall: Thon: hellbraun. Glas: Org. Subst.:
Laufende Nr. 1742. Acten-Nr. Inventar-Nr. Frühere Nr.	Ort: Kreuznach. Kreis: Regierungsbezirk: Land:		Desgl., ohne Fuss.	Gestein: (Flint:) Metall: Thon: hellbraun. Glas: Org. Subst.:

6. Maasse.	7. Zugehörige Funde.	8. Art der Fundstätte.		9. Bestattungsart.	10. Bemerkungen.	11. Vorbesitzer, Jahr und Art der Erwerbung.
Hhe.: 17,7 cm Lge.: gr. Br.: kl. Br.: o. Dm.: m. Dm.: u. Dm.: gr. Uf.:		See oder Moor? Acker, Haide, Wald? Offene Ansiedelung, Höhle, Pfahlbau? Befestigung?	Dolmen, Ganggrab, Riesenbett? Stein- oder Erdhügel? Flachgrab?	Leichenbeisetzung? (hockend, gestreckt od. Schädelgrab?) Partielle oder totale Verbrennung? Mit Beigabe von Tierknochen?	1577 verl.	Eisenbahn-Direction zu St. Johann-Saarbrücken. Überweisung. E.J. II. 106.96.
Hhe.: Lge.: gr. Br.: 12,5-11,3 kl. Br.: o. Dm.: m. Dm.: u. Dm.: gr. Uf.:		See oder Moor? Acker, Haide, Wald? Offene Ansiedelung, Höhle, Pfahlbau? Befestigung?	Dolmen, Ganggrab, Riesenbett? Stein- oder Erdhügel? Flachgrab?	Leichenbeisetzung? (hockend, gestreckt od. Schädelgrab?) Partielle oder totale Verbrennung? Mit Beigabe von Tierknochen?		
Hhe.: 19,2 Lge.: gr. Br.: 12 kl. Br.: o. Dm.: 4,8 m. Dm.: u. Dm.: 2 gr. Uf.:	I. i. 1739-42.	See oder Moor? Acker, Haide, Wald? Offene Ansiedelung, Höhle, Pfahlbau? Befestigung?	Dolmen, Ganggrab, Riesenbett? Stein- oder Erdhügel? Flachgrab?	Leichenbeisetzung? (hockend, gestreckt od. Schädelgrab?) Partielle oder totale Verbrennung? Mit Beigabe von Tierknochen?		Forrer in Strassburg i. E. Ankauf. E.J. II 50 u. 51. 1895.
Hhe.: 4,4 Lge.: gr. Br.: 6,7 kl. Br.: o. Dm.: m. Dm.: u. Dm.: gr. Uf.:		See oder Moor? Acker, Haide, Wald? Offene Ansiedelung, Höhle, Pfahlbau? Befestigung?	Dolmen, Ganggrab, Riesenbett? Stein- oder Erdhügel? Flachgrab?	Leichenbeisetzung? (hockend, gestreckt od. Schädelgrab?) Partielle oder totale Verbrennung? Mit Beigabe von Tierknochen?		
Hhe.: 3,8 Lge.: gr. Br.: 10 kl. Br.: o. Dm.: 10 m. Dm.: u. Dm.: 2,6 gr. Uf.:		See oder Moor? Acker, Haide, Wald? Offene Ansiedelung, Höhle, Pfahlbau? Befestigung?	Dolmen, Ganggrab, Riesenbett? Stein- oder Erdhügel? Flachgrab?	Leichenbeisetzung? (hockend, gestreckt od. Schädelgrab?) Partielle oder totale Verbrennung? Mit Beigabe von Tierknochen?		
Hhe.: 3 Lge.: gr. Br.: 10,6 kl. Br.: o. Dm.: 10,6 m. Dm.: u. Dm.: gr. Uf.:		See oder Moor? Acker, Haide, Wald? Offene Ansiedelung, Höhle, Pfahlbau? Befestigung?	Dolmen, Ganggrab, Riesenbett? Stein- oder Erdhügel? Flachgrab?	Leichenbeisetzung? (hockend, gestreckt od. Schädelgrab?) Partielle oder totale Verbrennung? Mit Beigabe von Tierknochen?		
Hhe.: 2 Lge.: gr. Br.: 8,2 kl. Br.: o. Dm.: m. Dm.: u. Dm.: gr. Uf.:		See oder Moor? Acker, Haide, Wald? Offene Ansiedelung, Höhle, Pfahlbau? Befestigung?	Dolmen, Ganggrab, Riesenbett? Stein- oder Erdhügel? Flachgrab?	Leichenbeisetzung? (hockend, gestreckt od. Schädelgrab?) Partielle oder totale Verbrennung? Mit Beigabe von Tierknochen?		

Abteilung: I i. Rheinprovinz. Fol. 249.

1. Nummer.	2. Fundort.	3. Zeichnung.	4. Gegenstand, dessen Art, Form, Ornament und Erhaltungs-Zustand.	5. Material u. Farbe.	6. Maasse.	7. Zugehörige Funde.	8. Art der Fundstätte.		9. Bestattungsart.	10. Bemerkungen.	11. Vorbesitzer, Jahr und Art der Erwerbung.
Laufende Nr. 1743. Acten-Nr. 261.95. Inventar-Nr. I 89.95. Frühere Nr.	Ort: Kreuznach. Kreis: Kreuznach. Regierungsbezirk: Koblenz. Land:	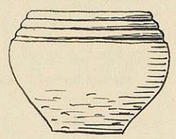 1/5	Topf mit weiter Mündung u. mehrfacher Riefelung darunter, ziemlich roh; gut erhalten.	Gestein: (Flint:) Metall: Thon: graubraun. Glas: Org. Subst.:	Hhe.: 11,5 cm Lge.: gr. Br.: 15,2 kl. Br.: o. Dm.: 11,7 m. Dm.: u. Dm.: 7 gr. Uf.:	I i. 1744-1749. I i. 1750 ?	See oder Moor? Acker, Haide, Wald? Offene Ansiedelung, Höhle, Pfahlbau? Befestigung?	Dolmen, Ganggrab, Riesenbett? Stein- oder Erdhügel? Flachgrab?	Leichenbeisetzung? (hockend, gestreckt od. Schädelgrab?) Partielle oder totale Verbrennung? Mit Beigabe von Tierknochen?	Grabfund.	Forrer. E. I. II 50 u. 51. 95.
Laufende Nr. 1744. Acten-Nr. Inventar-Nr. Frühere Nr.	Ort: Kreuznach. Kreis: Regierungsbezirk: Land:		Flacher runder Napf mit abgebrochenen henkelartigen Erhebungen in der Mitte der Innenseite.	Gestein: (Flint:) Metall: Thon: hellbraun. Glas: Org. Subst.:	Hhe.: 3 Lge.: gr. Br.: 10,2 kl. Br.: o. Dm.: 10,2 m. Dm.: u. Dm.: gr. Uf.:		See oder Moor? Acker, Haide, Wald? Offene Ansiedelung, Höhle, Pfahlbau? Befestigung?	Dolmen, Ganggrab, Riesenbett? Stein- oder Erdhügel? Flachgrab?	Leichenbeisetzung? (hockend, gestreckt od. Schädelgrab?) Partielle oder totale Verbrennung? Mit Beigabe von Tierknochen?		1873 ank.
Laufende Nr. 1745. Acten-Nr. Inventar-Nr. Frühere Nr.	Ort: Kreuznach. Kreis: Regierungsbezirk: Land:		Runde Scheibenfibel, aus einer Bronzeplatte mit darauf befestigter ornamentierter Silberscheibe u. eis. abgerostetem Dorn bestehend, am Rande beschädigt	Gestein: (Flint:) Metall: Silber. Bronze. Eisen. Thon: Glas: Org. Subst.:	Hhe.: Lge.: gr. Br.: kl. Br.: o. Dm.: m. Dm.: 3,8 u. Dm.: gr. Uf.:		See oder Moor? Acker, Haide, Wald? Offene Ansiedelung, Höhle, Pfahlbau? Befestigung?	Dolmen, Ganggrab, Riesenbett? Stein- oder Erdhügel? Flachgrab?	Leichenbeisetzung? (hockend, gestreckt od. Schädelgrab?) Partielle oder totale Verbrennung? Mit Beigabe von Tierknochen?		
Laufende Nr. 1746. Acten-Nr. Inventar-Nr. Frühere Nr.	Ort: Kreuznach. Kreis: Regierungsbezirk: Land:		Runde Scheibenfibel wie die vorige, aber kleiner und mit nicht mehr erkennbarer Verzierung der Silberplatte.	Gestein: (Flint:) Metall: Silb., Bronze, Eisen. Thon: Glas: Org. Subst.:	Hhe.: Lge.: gr. Br.: kl. Br.: o. Dm.: m. Dm.: 3,2 u. Dm.: gr. Uf.:		See oder Moor? Acker, Haide, Wald? Offene Ansiedelung, Höhle, Pfahlbau? Befestigung?	Dolmen, Ganggrab, Riesenbett? Stein- oder Erdhügel? Flachgrab?	Leichenbeisetzung? (hockend, gestreckt od. Schädelgrab?) Partielle oder totale Verbrennung? Mit Beigabe von Tierknochen?		
Laufende Nr. 1747. Acten-Nr. Inventar-Nr. Frühere Nr.	Ort: Kreuznach. Kreis: Regierungsbezirk: Land:	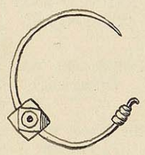	Bronze-Ohrring mit einer aufsitzenden polyedrischen, angenverzierten Perle, stark oxydiert u. defect.	Gestein: (Flint:) Metall: Bronze. Thon: Glas: Org. Subst.:	Hhe.: Lge.: gr. Br.: 2,5 kl. Br.: o. Dm.: m. Dm.: u. Dm.: gr. Uf.:		See oder Moor? Acker, Haide, Wald? Offene Ansiedelung, Höhle, Pfahlbau? Befestigung?	Dolmen, Ganggrab, Riesenbett? Stein- oder Erdhügel? Flachgrab?	Leichenbeisetzung? (hockend, gestreckt od. Schädelgrab?) Partielle oder totale Verbrennung? Mit Beigabe von Tierknochen?		
Laufende Nr. 1748. Acten-Nr. Inventar-Nr. Frühere Nr.	Ort: Kreuznach. Kreis: Regierungsbezirk: Land:		Offener Bronze-Armring mit etwas verdickten u. durch Querstrichel verzierten Enden; im Durchschnitt rundlich im Körper; gut erhalten.	Gestein: (Flint:) Metall: Bronze. Thon: Glas: Org. Subst.:	Hhe.: Lge.: gr. Br.: 8 kl. Br.: 7 o. Dm.: m. Dm.: u. Dm.: gr. Uf.:		See oder Moor? Acker, Haide, Wald? Offene Ansiedelung, Höhle, Pfahlbau? Befestigung?	Dolmen, Ganggrab, Riesenbett? Stein- oder Erdhügel? Flachgrab?	Leichenbeisetzung? (hockend, gestreckt od. Schädelgrab?) Partielle oder totale Verbrennung? Mit Beigabe von Tierknochen?		
Laufende Nr. 1749. Acten-Nr. Inventar-Nr. Frühere Nr.	Ort: Kreuznach. Kreis: Regierungsbezirk: Land:		Eine grössere Anzahl Glasperlen verschied. Form, Farbe, Dekoration u. Grösse.	Gestein: (Flint:) Metall: Thon: Glas: gelb, rot, grün etc. Org. Subst.:	Hhe.: Lge.: 0,2 - 2 gr. Br.: kl. Br.: o. Dm.: m. Dm.: u. Dm.: gr. Uf.:		See oder Moor? Acker, Haide, Wald? Offene Ansiedelung, Höhle, Pfahlbau? Befestigung?	Dolmen, Ganggrab, Riesenbett? Stein- oder Erdhügel? Flachgrab?	Leichenbeisetzung? (hockend, gestreckt od. Schädelgrab?) Partielle oder totale Verbrennung? Mit Beigabe von Tierknochen?		a + b 1864 verh.

1. Nummer.	2. Fundort.	3. Zeichnung.	4. Gegenstand, dessen Art, Form, Ornament und Erhaltungs-Zustand.	5. Material u. Farbe.	6. Maasse.	7. Zugehörige Funde.	8. Art der Fundstätte.		9. Bestattungsart.	10. Bemerkungen.	11. Vorbesitzer, Jahr und Art der Erwerbung.
Laufende Nr. 1750. Acten-Nr. 261.95. Inventar-Nr. I 89.95. Frühere Nr.	Ort: Kreuznach. Kreis: Kreuznach. Regierungsbezirk: Koblenz. Land:	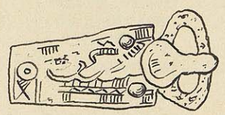	Silbertauschierte eis. Schnalle mit Ansatzstück und andere eis. Fragmente.	Gestein: (Flint:) Metall: Eisen. Thon: Glas: Org. Subst.:	Hhe.: Lge.: 12 cm gr. Br.: 6 kl. Br.: ö. Dm.: m. Dm.: u. Dm.: gr. Uf.:		See oder Moor? Acker, Haide, Wald? Offene Ansiedelung, Höhle, Pfahlbau? Befestigung?	Dolmen, Ganggrab, Riesenbett? Stein- oder Erdhügel? Flachgrab?	Leichenbeisetzung? (hockend, gestreckt od. Schädelgrab?) Partielle oder totale Verbrennung? Mit Beigabe von Tierknochen?	Diese Stücke waren mit denen des Grabfundes I. 1743 ff. vereinigt, aber nicht als zugehörig bezeichnet.	Forrer. 1983 vorh. E.J.I 50 u. 51.95. 1963 vorh.
Laufende Nr. 1751. Acten-Nr. Inventar-Nr. Frühere Nr.	Ort: Bonn. Kreis: Bonn. Regierungsbezirk: Cöln. Land:		Kreuzförmige Bronzefibel mit eis. Nadel.	Gestein: (Flint:) Metall: Bronze, Eisen. Thon: Glas: Org. Subst.:	Hhe.: Lge.: gr. Br.: 2,9 kl. Br.: o. Dm.: m. Dm.: u. Dm.: gr. Uf.:		See oder Moor? Acker, Haide, Wald? Offene Ansiedelung, Höhle, Pfahlbau? Befestigung?	Dolmen, Ganggrab, Riesenbett? Stein- oder Erdhügel? Flachgrab?	Leichenbeisetzung? (hockend, gestreckt od. Schädelgrab?) Partielle oder totale Verbrennung? Mit Beigabe von Tierknochen?		
Laufende Nr. 1752. Acten-Nr. Inventar-Nr. Frühere Nr.	Ort: Kreis: Regierungsbezirk: Land: Rheinland.		Reich verzierter Silberlöffel mit vierkantigem Stiel.	Gestein: (Flint:) Metall: Silber. Thon: Glas: Org. Subst.:	Hhe.: Lge.: 11 gr. Br.: 3,2 kl. Br.: o. Dm.: m. Dm.: u. Dm.: gr. Uf.:		See oder Moor? Acker, Haide, Wald? Offene Ansiedelung, Höhle, Pfahlbau? Befestigung?	Dolmen, Ganggrab, Riesenbett? Stein- oder Erdhügel? Flachgrab?	Leichenbeisetzung? (hockend, gestreckt od. Schädelgrab?) Partielle oder totale Verbrennung? Mit Beigabe von Tierknochen?		1964 vorh.
Laufende Nr. 1753. Acten-Nr. 34.95. Inventar-Nr. I 54.95. Frühere Nr.	Ort: Kreuznach. Kreis: Kreuznach. Regierungsbezirk: Koblenz. Land:	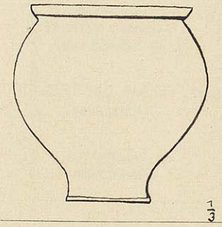 1/3	Kleines röm. Thongefäss mit abstehendem Rande, weiter Mündung u. schmalem Fuss, Scheibenarbeit, am Rande leicht beschädigt.	Gestein: (Flint:) Metall: Thon: röthlich. Glas: Org. Subst.:	Hhe.: 11 Lge.: gr. Br.: 10,9 kl. Br.: o. Dm.: 9,1 m. Dm.: u. Dm.: 4,5 gr. Uf.:		See oder Moor? Acker, Haide, Wald? Offene Ansiedelung, Höhle, Pfahlbau? Befestigung?	Dolmen, Ganggrab, Riesenbett? Stein- oder Erdhügel? Flachgrab?	Leichenbeisetzung? (hockend, gestreckt od. Schädelgrab?) Partielle oder totale Verbrennung? Mit Beigabe von Tierknochen?		
Laufende Nr. 1754. Acten-Nr. Inventar-Nr. Frühere Nr.	Ort: Kreuznach. Kreis: Regierungsbezirk: Land:	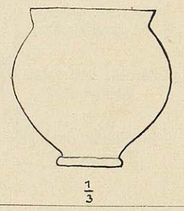 1/3	Kleines röm. Thongefäss mit weiter Mündung und schmalem Fuss, braun gefärbt; zerbrochen.	Gestein: (Flint:) Metall: Thon: braun. Glas: Org. Subst.:	Hhe.: 9 Lge.: gr. Br.: 9,2 kl. Br.: o. Dm.: 2 m. Dm.: u. Dm.: 3,6 gr. Uf.:		See oder Moor? Acker, Haide, Wald? Offene Ansiedelung, Höhle, Pfahlbau? Befestigung?	Dolmen, Ganggrab, Riesenbett? Stein- oder Erdhügel? Flachgrab?	Leichenbeisetzung? (hockend, gestreckt od. Schädelgrab?) Partielle oder totale Verbrennung? Mit Beigabe von Tierknochen?		
Laufende Nr. 1755. Acten-Nr. 1230.94. Inventar-Nr. I 49.95. Frühere Nr.	Ort: Kreuznach. Kreis: Regierungsbezirk: Land:	1/3	Kleines Gefäss mit Gesichtsdarstellung en relief auf dem Bauche und mit schmalem Fusse; zerbrochen.	Gestein: (Flint:) Metall: Thon: rothbraun. Glas: Org. Subst.:	Hhe.: 8,4 Lge.: gr. Br.: 7,4 kl. Br.: o. Dm.: 4,7 m. Dm.: u. Dm.: 2,7 gr. Uf.:		See oder Moor? Acker, Haide, Wald? Offene Ansiedelung, Höhle, Pfahlbau? Befestigung?	Dolmen, Ganggrab, Riesenbett? Stein- oder Erdhügel? Flachgrab?	Leichenbeisetzung? (hockend, gestreckt od. Schädelgrab?) Partielle oder totale Verbrennung? Mit Beigabe von Tierknochen?		Forrer in Strassburg i. E. Ankauf. 1975 vorh., E.J. II 261. 1894.
Laufende Nr. 1756. Acten-Nr. Inventar-Nr. Frühere Nr.	Ort: Kreuznach. Kreis: Regierungsbezirk: Land:	 1/5	abc: Drei graue Thontteller von annähernd gleicher Form und Grösse, ziemlich gut erhalten. Scheibenarbeit.	Gestein: (Flint:) Metall: Thon: grau. Glas: Org. Subst.:	Hhe.: 3 Lge.: gr. Br.: 17,8 kl. Br.: o. Dm.: 17,8 m. Dm.: u. Dm.: gr. Uf.:		See oder Moor? Acker, Haide, Wald? Offene Ansiedelung, Höhle, Pfahlbau? Befestigung?	Dolmen, Ganggrab, Riesenbett? Stein- oder Erdhügel? Flachgrab?	Leichenbeisetzung? (hockend, gestreckt od. Schädelgrab?) Partielle oder totale Verbrennung? Mit Beigabe von Tierknochen?		c) 1572 vorh. a) 1576 vorh.

1. Nummer.	2. Fundort.	3. Zeichnung.	4. Gegenstand, dessen Art, Form, Ornament und Erhaltungs-Zustand.	5. Material u. Farbe.
Laufende Nr. 1757. Acten-Nr. 1230.94. Inventar-Nr. I 49.95. Frühere Nr. 4092.	Ort: Kreuznach. Kreis: Kreuznach. Regierungsbezirk: Koblenz. Land:	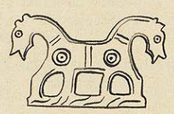 1/2	Plattenförmige Bronzefibel in Gestalt eines Doppelpferdes. Der Dorn fehlt.	Gestein: (Flint:) Metall: Bronze. Thon: Glas: Org. Subst.:
Laufende Nr. 1758. Acten-Nr. Inventar-Nr. Frühere Nr.	Ort: Kreuznach. Kreis: Regierungsbezirk: Land:	1/1	Runde Bronzefibel mit 4 Zapfen am Rande und einem blauen Stein in der Mitte; gut erhalten.	Gestein: (Flint:) Metall: Bronze. Thon: Glas: Org. Subst.:
Laufende Nr. 1759. Acten-Nr. Inventar-Nr. Frühere Nr. 223.	Ort: Kettig. Kreis: Koblenz. Regierungsbezirk: Land:		Oberer Teil einer versilberten Bronzenadel mit flach kugeligem Kopf.	Gestein: (Flint:) Metall: Bronze. Thon: Glas: Org. Subst.:
Laufende Nr. 1760. Acten-Nr. Inventar-Nr. Frühere Nr. 4085.	Ort: Neuwied. Kreis: Neuwied. Regierungsbezirk: Koblenz. Land:	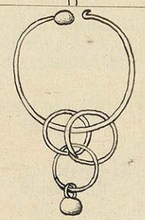	Bronzegehänge, aus einem grösseren verschliessbaren Ringe, 3 kleineren Ringen und einer Bommel bestehend; gut erhalten.	Gestein: (Flint:) Metall: Bronze. Thon: Glas: Org. Subst.:
Laufende Nr. 1761. Acten-Nr. Inventar-Nr. Frühere Nr. 4085.	Ort: Neuwied. Kreis: Regierungsbezirk: Land:	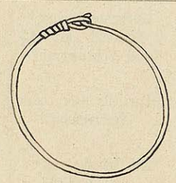	Dünner Bronze-Drahtring mit einer Oese an einem u. einem Haken am anderen Ende; gut erhalten.	Gestein: (Flint:) Metall: Bronze. Thon: Glas: Org. Subst.:
Laufende Nr. 1762. Acten-Nr. Inventar-Nr. Frühere Nr. 4085.	Ort: Neuwied. Kreis: Regierungsbezirk: Land:	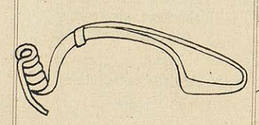	Bronze-Fibel mit zurückgeschlagenem Fuss; die Hälfte der Spirale und der Dorn fehlt.	Gestein: (Flint:) Metall: Bronze. Thon: Glas: Org. Subst.:
Laufende Nr. 1763. Acten-Nr. Inventar-Nr. Frühere Nr. 4081.	Ort: Gondorf. Kreis: Mayen. Regierungsbezirk: Koblenz. Land:		Knochenkamm mit angenverzierter schmaler Leiste u. beschädigten Zähnen. Das Material ist sehr gut erhalten.	Gestein: (Flint:) Metall: Thon: Glas: Org. Subst.: Knochen.

6. Maasse.	7. Zugehörige Funde.	8. Art der Fundstätte.		9. Bestattungsart.	10. Bemerkungen.	11. Vorbesitzer, Jahr und Art der Erwerbung.
Hhe.: Lge.: 6 cm gr. Br.: kl. Br.: o. Dm.: m. Dm.: u. Dm.: gr. Uf.:		See oder Moor? Acker, Haide, Wald? Offene Ansiedelung, Höhle, Pfahlbau? Befestigung?	Dolmen, Ganggrab, Riesenbett? Stein- oder Erdhügel? Flachgrab?	Leichenbeisetzung? (hockend, gestreckt od. Schädelgrab?) Partielle oder totale Verbrennung? Mit Beigabe von Tierknochen?		Forrer. 1963 vorh. Inv. 85 E.J.I 261.94.
Hhe.: Lge.: gr. Br.: 2,2 kl. Br.: o. Dm.: m. Dm.: u. Dm.: gr. Uf.:		See oder Moor? Acker, Haide, Wald? Offene Ansiedelung, Höhle, Pfahlbau? Befestigung?	Dolmen, Ganggrab, Riesenbett? Stein- oder Erdhügel? Flachgrab?	Leichenbeisetzung? (hockend, gestreckt od. Schädelgrab?) Partielle oder totale Verbrennung? Mit Beigabe von Tierknochen?		
Hhe.: Lge.: 8,2 gr. Br.: kl. Br.: o. Dm.: m. Dm.: u. Dm.: gr. Uf.:		See oder Moor? Acker, Haide, Wald? Offene Ansiedelung, Höhle, Pfahlbau? Befestigung?	Dolmen, Ganggrab, Riesenbett? Stein- oder Erdhügel? Flachgrab?	Leichenbeisetzung? (hockend, gestreckt od. Schädelgrab?) Partielle oder totale Verbrennung? Mit Beigabe von Tierknochen?		
Hhe.: Lge.: gr. Br.: 11 kl. Br.: o. Dm.: m. Dm.: u. Dm.: gr. Uf.:		See oder Moor? Acker, Haide, Wald? Offene Ansiedelung, Höhle, Pfahlbau? Befestigung?	Dolmen, Ganggrab, Riesenbett? Stein- oder Erdhügel? Flachgrab?	Leichenbeisetzung? (hockend, gestreckt od. Schädelgrab?) Partielle oder totale Verbrennung? Mit Beigabe von Tierknochen?		
Hhe.: Lge.: gr. Br.: 11,8 kl. Br.: o. Dm.: m. Dm.: u. Dm.: gr. Uf.:		See oder Moor? Acker, Haide, Wald? Offene Ansiedelung, Höhle, Pfahlbau? Befestigung?	Dolmen, Ganggrab, Riesenbett? Stein- oder Erdhügel? Flachgrab?	Leichenbeisetzung? (hockend, gestreckt od. Schädelgrab?) Partielle oder totale Verbrennung? Mit Beigabe von Tierknochen?		
Hhe.: Lge.: 8,5 gr. Br.: kl. Br.: o. Dm.: m. Dm.: u. Dm.: gr. Uf.:		See oder Moor? Acker, Haide, Wald? Offene Ansiedelung, Höhle, Pfahlbau? Befestigung?	Dolmen, Ganggrab, Riesenbett? Stein- oder Erdhügel? Flachgrab?	Leichenbeisetzung? (hockend, gestreckt od. Schädelgrab?) Partielle oder totale Verbrennung? Mit Beigabe von Tierknochen?		
Hhe.: Lge.: 22 gr. Br.: 3,4 kl. Br.: o. Dm.: m. Dm.: u. Dm.: gr. Uf.:	I i. 1764-1770(?)	See oder Moor? Acker, Haide, Wald? Offene Ansiedelung, Höhle, Pfahlbau? Befestigung?	Dolmen, Ganggrab, Riesenbett? Stein- oder Erdhügel? Flachgrab?	Leichenbeisetzung? (hockend, gestreckt od. Schädelgrab?) Partielle oder totale Verbrennung? Mit Beigabe von Tierknochen?	Grabfunde. Nro. I i. 1763-1770 waren auf einer Tafel vereinigt.	

1. Nummer.	2. Fundort.	3. Zeichnung.	4. Gegenstand, dessen Art, Form, Ornament und Erhaltungs-Zustand.	5. Material u. Farbe.
Laufende Nr. 1764. Acten-Nr. 1230.94. Inventar-Nr. II 49.95. Frühere Nr. 4081.	Ort: Gondorf. Kreis: Mayen. Regierungsbezirk: Koblenz. Land:	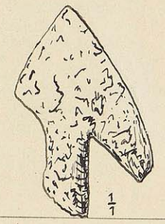 1/1	Oberer Teil einer eisernen Pfeilspitze mit einem erhaltenen Widerhaken, stark verrostet.	Gestein: (Flint:) Metall: Eisen. Thon: Glas: Org. Subst.:
Laufende Nr. 1765. Acten-Nr. Inventar-Nr. Frühere Nr. 4081.	Ort: Gondorf. Kreis: Regierungsbezirk: Land:	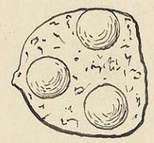	Eis. Beschlagplatte mit 3 Bronzebuckeln, beschädigt u. stark verrostet.	Gestein: (Flint:) Metall: Eisen, Bronze Thon: Glas: Org. Subst.:
Laufende Nr. 1766. Acten-Nr. Inventar-Nr. Frühere Nr. 4081.	Ort: Gondorf. Kreis: Regierungsbezirk: Land:	1/1	Eis. Riemenendenbeschlag mit Bronze- u. Silbertauschierung.	Gestein: (Flint:) Metall: Eisen. Thon: Glas: Org. Subst.:
Laufende Nr. 1767. Acten-Nr. Inventar-Nr. Frühere Nr. 4081.	Ort: Gondorf. Kreis: Regierungsbezirk: Land:	1/2	Eis. kreuzförmiger Beschlag mit Bronze- und Silbertauschierung; stark beschädigt u. verrostet.	Gestein: (Flint:) Metall: Eisen. Thon: Glas: Org. Subst.:
Laufende Nr. 1768. Acten-Nr. Inventar-Nr. Frühere Nr. 4081.	Ort: Gondorf. Kreis: Regierungsbezirk: Land:	 1/2	Bronzeschnalle mit verziertem Ansatzstück; zieml. wohlerhalten; aus 3 Stücken u. ein. verrostetem eis. Schnallenangel bestehend.	Gestein: (Flint:) Metall: Bronze. Thon: Glas: Org. Subst.:
Laufende Nr. 1769. Acten-Nr. Inventar-Nr. Frühere Nr. 4081.	Ort: Gondorf. Kreis: Regierungsbezirk: Land:	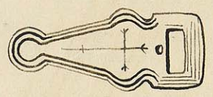 1/1	Kleine Bronzeschnalle mit verziertem Ausläufer ohne Dorn; auf der Rückseite 2 Oesen.	Gestein: (Flint:) Metall: Bronze. Thon: Glas: Org. Subst.:
Laufende Nr. 1770. Acten-Nr. Inventar-Nr. Frühere Nr. 4081.	Ort: Gondorf. Kreis: Regierungsbezirk: Land:	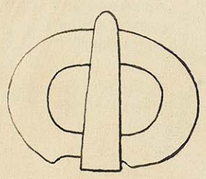 1/1	Massive versilberte Bronzeschnalle mit ovalem Schnallenrahmen; zieml. gut erhalten.	Gestein: (Flint:) Metall: Bronze. Silber Thon: Glas: Org. Subst.:

6. Maasse.	7. Zugehörige Funde.	8. Art der Fundstätte.		9. Bestattungsart.	10. Bemerkungen.	11. Vorbesitzer, Jahr und Art der Erwerbung.
Hhe.: 3,85 cm Lge.: gr. Br.: kl. Br.: o. Dm.: m. Dm.: u. Dm.: gr. Uf.:		See oder Moor? Acker, Haide, Wald? Offene Ansiedelung, Höhle, Pfahlbau? Befestigung?	Dolmen, Ganggrab, Riesenbett? Stein- oder Erdhügel? Flachgrab?	Leichenbeisetzung? (hockend, gestreckt od. Schädelgrab?) Partielle oder totale Verbrennung? Mit Beigabe von Tierknochen?		Forrer. E.I. II 261.1894.
Hhe.: Lge.: 5,25 gr. Br.: 4,9 kl. Br.: o. Dm.: m. Dm.: u. Dm.: gr. Uf.:		See oder Moor? Acker, Haide, Wald? Offene Ansiedelung, Höhle, Pfahlbau? Befestigung?	Dolmen, Ganggrab, Riesenbett? Stein- oder Erdhügel? Flachgrab?	Leichenbeisetzung? (hockend, gestreckt od. Schädelgrab?) Partielle oder totale Verbrennung? Mit Beigabe von Tierknochen?	in Berlin-West	
Hhe.: Lge.: 3,2 gr. Br.: 2,1 kl. Br.: o. Dm.: m. Dm.: u. Dm.: gr. Uf.:		See oder Moor? Acker, Haide, Wald? Offene Ansiedelung, Höhle, Pfahlbau? Befestigung?	Dolmen, Ganggrab, Riesenbett? Stein- oder Erdhügel? Flachgrab?	Leichenbeisetzung? (hockend, gestreckt od. Schädelgrab?) Partielle oder totale Verbrennung? Mit Beigabe von Tierknochen?		
Hhe.: Lge.: gr. Br.: 5,9 kl. Br.: o. Dm.: m. Dm.: u. Dm.: gr. Uf.:		See oder Moor? Acker, Haide, Wald? Offene Ansiedelung, Höhle, Pfahlbau? Befestigung?	Dolmen, Ganggrab, Riesenbett? Stein- oder Erdhügel? Flachgrab?	Leichenbeisetzung? (hockend, gestreckt od. Schädelgrab?) Partielle oder totale Verbrennung? Mit Beigabe von Tierknochen?	in Berlin-West	
Hhe.: Lge.: 9,9 gr. Br.: 3,9 kl. Br.: o. Dm.: m. Dm.: u. Dm.: gr. Uf.:		See oder Moor? Acker, Haide, Wald? Offene Ansiedelung, Höhle, Pfahlbau? Befestigung?	Dolmen, Ganggrab, Riesenbett? Stein- oder Erdhügel? Flachgrab?	Leichenbeisetzung? (hockend, gestreckt od. Schädelgrab?) Partielle oder totale Verbrennung? Mit Beigabe von Tierknochen?	in Berlin-West	
Hhe.: Lge.: 3,6 gr. Br.: 1,5 kl. Br.: o. Dm.: m. Dm.: u. Dm.: gr. Uf.:		See oder Moor? Acker, Haide, Wald? Offene Ansiedelung, Höhle, Pfahlbau? Befestigung?	Dolmen, Ganggrab, Riesenbett? Stein- oder Erdhügel? Flachgrab?	Leichenbeisetzung? (hockend, gestreckt od. Schädelgrab?) Partielle oder totale Verbrennung? Mit Beigabe von Tierknochen?	in Berlin-West	
Hhe.: Lge.: gr. Br.: 3,5 kl. Br.: o. Dm.: m. Dm.: u. Dm.: gr. Uf.:		See oder Moor? Acker, Haide, Wald? Offene Ansiedelung, Höhle, Pfahlbau? Befestigung?	Dolmen, Ganggrab, Riesenbett? Stein- oder Erdhügel? Flachgrab?	Leichenbeisetzung? (hockend, gestreckt od. Schädelgrab?) Partielle oder totale Verbrennung? Mit Beigabe von Tierknochen?		

1. Nummer.	2. Fundort.	3. Zeichnung.	4. Gegenstand, dessen Art, Form, Ornament und Erhaltungs-Zustand.	5. Material u. Farbe.
Laufende Nr. 1771. Acten-Nr. 1230.94. Inventar-Nr. I 49.95. Frühere Nr. 4080.	Ort: Gondorf. Kreis: Mayen. Regierungsbezirk: Koblenz. Land:	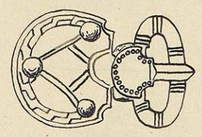 1/2	Versilberte Bronzeschnalle mit abgerundeter Ansatzplatte, die oben 3 Buckel und unten 3 Oesen trägt, reich verziert u. gut erhalten.	Gestein: (Flint:) Metall: Bronze. Thon: Glas: Org. Subst.:
Laufende Nr. 1772. Acten-Nr. Inventar-Nr. Frühere Nr. 4080.	Ort: Gondorf. Kreis: Regierungsbezirk: Land:	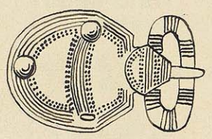 1/2	Versilberte Bronzeschnalle mit abgerundeter Ansatzplatte. Beides reich verziert. Gut erhalten. Ein Buckel auf der Platte ist verloren gegangen.	Gestein: (Flint:) Metall: Bronze. Thon: Glas: Org. Subst.:
Laufende Nr. 1773. Acten-Nr. Inventar-Nr. Frühere Nr. 4080.	Ort: Gondorf. Kreis: Regierungsbezirk: Land:	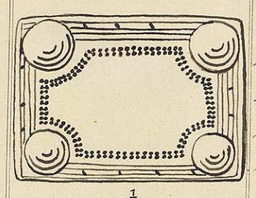 1/1	Rechteckiges, reich verziertes u. mit 4 Buckeln besetztes Beschlagstück aus versilberter Bronze; gut erhalten.	Gestein: (Flint:) Metall: Bronze. Thon: Glas: Org. Subst.:
Laufende Nr. 1774. Acten-Nr. Inventar-Nr. Frühere Nr. 4080.	Ort: Gondorf. Kreis: Regierungsbezirk: Land:	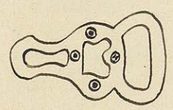 1/2	Bronzeschnalle ohne Dorn mit durchbrochen gearbeitetem Ansatz in einem Stück. Auf der Rückseite 2 Oesen.	Gestein: (Flint:) Metall: Bronze. Thon: Glas: Org. Subst.:
Laufende Nr. 1775. Acten-Nr. Inventar-Nr. Frühere Nr. 4080.	Ort: Gondorf. Kreis: Regierungsbezirk: Land:	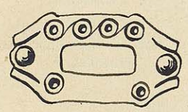 1/1	ab: Zwei gleiche verzierte kleine Beschläge aus versilberter Bronze; gut erhalten.	Gestein: (Flint:) Metall: Bronze. Thon: Glas: Org. Subst.:
Laufende Nr. 1776. Acten-Nr. Inventar-Nr. Frühere Nr. 4080.	Ort: Gondorf. Kreis: Regierungsbezirk: Land:	1/1	Röm. Kaisermünze aus Bronze. Auf der Kopfseite ist ein Stück Gewebe angekittet.	Gestein: (Flint:) Metall: Bronze. Thon: Glas: Org. Subst.:
Laufende Nr. 1777. Acten-Nr. Inventar-Nr. Frühere Nr. 4080.	Ort: Gondorf. Kreis: Regierungsbezirk: Land:	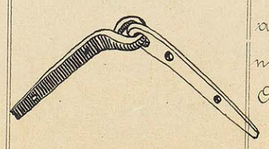	Eiserne Kastenangel, aus 2 Stücken bestehend; noch zieml. gut erhalten. Ob alt?	Gestein: (Flint:) Metall: Eisen. Thon: Glas: Org. Subst.:

6. Maasse.	7. Zugehörige Funde.	8. Art der Fundstätte.		9. Bestattungsart.	10. Bemerkungen.	11. Vorbesitzer, Jahr und Art der Erwerbung.
Hhe.: Lge.: 7 cm gr. Br.: 4,4 kl. Br.: o. Dm.: m. Dm.: u. Dm.: gr. Uf.:	I i. 1771 - 1777 (?)	See oder Moor? Acker, Haide, Wald? Offene Ansiedelung, Höhle, Pfahlbau? Befestigung?	Dolmen, Ganggrab, Riesenbett? Stein- oder Erdhügel? Flachgrab?	Leichenbeisetzung? (hockend, gestreckt od. Schädelgrab?) Partielle oder totale Verbrennung? Mit Beigabe von Tierknochen?	in Berlin-West Grabfunde. Nro. I i. 1771-1777 waren zusammen auf einer Tafel befestigt.	Forrer. E.J. II 261. 1894.
Hhe.: Lge.: 7,7 gr. Br.: 4,45 kl. Br.: o. Dm.: m. Dm.: u. Dm.: gr. Uf.:		See oder Moor? Acker, Haide, Wald? Offene Ansiedelung, Höhle, Pfahlbau? Befestigung?	Dolmen, Ganggrab, Riesenbett? Stein- oder Erdhügel? Flachgrab?	Leichenbeisetzung? (hockend, gestreckt od. Schädelgrab?) Partielle oder totale Verbrennung? Mit Beigabe von Tierknochen?	in Berlin-West	
Hhe.: Lge.: 4,3 gr. Br.: 3,1 kl. Br.: o. Dm.: m. Dm.: u. Dm.: gr. Uf.:		See oder Moor? Acker, Haide, Wald? Offene Ansiedelung, Höhle, Pfahlbau? Befestigung?	Dolmen, Ganggrab, Riesenbett? Stein- oder Erdhügel? Flachgrab?	Leichenbeisetzung? (hockend, gestreckt od. Schädelgrab?) Partielle oder totale Verbrennung? Mit Beigabe von Tierknochen?		
Hhe.: Lge.: 5,8 gr. Br.: 3,5 kl. Br.: o. Dm.: m. Dm.: u. Dm.: gr. Uf.:		See oder Moor? Acker, Haide, Wald? Offene Ansiedelung, Höhle, Pfahlbau? Befestigung?	Dolmen, Ganggrab, Riesenbett? Stein- oder Erdhügel? Flachgrab?	Leichenbeisetzung? (hockend, gestreckt od. Schädelgrab?) Partielle oder totale Verbrennung? Mit Beigabe von Tierknochen?	in Berlin-West	
Hhe.: Lge.: 3,2 gr. Br.: 1,6 kl. Br.: o. Dm.: m. Dm.: u. Dm.: gr. Uf.:		See oder Moor? Acker, Haide, Wald? Offene Ansiedelung, Höhle, Pfahlbau? Befestigung?	Dolmen, Ganggrab, Riesenbett? Stein- oder Erdhügel? Flachgrab?	Leichenbeisetzung? (hockend, gestreckt od. Schädelgrab?) Partielle oder totale Verbrennung? Mit Beigabe von Tierknochen?		
Hhe.: Lge.: gr. Br.: 2,7 kl. Br.: o. Dm.: m. Dm.: u. Dm.: gr. Uf.:		See oder Moor? Acker, Haide, Wald? Offene Ansiedelung, Höhle, Pfahlbau? Befestigung?	Dolmen, Ganggrab, Riesenbett? Stein- oder Erdhügel? Flachgrab?	Leichenbeisetzung? (hockend, gestreckt od. Schädelgrab?) Partielle oder totale Verbrennung? Mit Beigabe von Tierknochen?		
Hhe.: Lge.: 24,7 gr. Br.: kl. Br.: o. Dm.: m. Dm.: u. Dm.: gr. Uf.:		See oder Moor? Acker, Haide, Wald? Offene Ansiedelung, Höhle, Pfahlbau? Befestigung?	Dolmen, Ganggrab, Riesenbett? Stein- oder Erdhügel? Flachgrab?	Leichenbeisetzung? (hockend, gestreckt od. Schädelgrab?) Partielle oder totale Verbrennung? Mit Beigabe von Tierknochen?		

Abteilung: I i. Rheinprovinz. Fol. 254.

1. Nummer.	2. Fundort.	3. Zeichnung.	4. Gegenstand, dessen Art, Form, Ornament und Erhaltungs-Zustand.	5. Material u. Farbe.	6. Maasse.	7. Zugehörige Funde.	8. Art der Fundstätte.	9. Bestattungsart.	10. Bemerkungen.	11. Vorbesitzer, Jahr und Art der Erwerbung.
Laufende Nr. 1778. Acten-Nr. 1349.94. Inventar-Nr. I 51.95. Frühere Nr.	Ort: Kreuznach. Kreis: Kreuznach. Regierungsbezirk: Koblenz. Land:		Rohe unverzierte Thonlampe mit Spuren des Gebrauchs; gut erhalten.	Gestein: (Flint:) Metall: Thon: rökl. Glas: Org. Subst.:	Hhe.: 3,5 cm Lge.: 13,7 gr. Br.: 9 kl. Br.: o. Dm.: m. Dm.: u. Dm.: gr. Uf.:		See oder Moor? Acker, Haide, Wald? Offene Ansiedelung, Höhle, Pfahlbau? Befestigung?	Dolmen, Ganggrab, Riesenbett? Stein- oder Erdhügel? Flachgrab?	Leichenbeisetzung? (hockend, gestreckt od. Schädelgrab?) Partielle oder totale Verbrennung? Mit Beigabe von Tierknochen?		H. Forrer, Strassburg i.E. Ankauf. E.J. II 286.94. 1572 ml.
Laufende Nr. 1779. Acten-Nr. 513.94. Inventar-Nr. I 36.95. Frühere Nr. 3914.	Ort: Kreuznach. Kreis: Regierungsbezirk: Land:	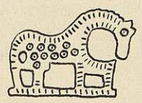 1/2	Bronzefibel, in Form eines Pferdes aus einer Platte geschnitten oder gegossen. Der Dorn ist verloren gegangen.	Gestein: (Flint:) Metall: Bronze. Thon: Glas: Org. Subst.:	Hhe.: Lge.: 4,5 gr. Br.: kl. Br.: o. Dm.: m. Dm.: u. Dm.: gr. Uf.:		See oder Moor? Acker, Haide, Wald? Offene Ansiedelung, Höhle, Pfahlbau? Befestigung?	Dolmen, Ganggrab, Riesenbett? Stein- oder Erdhügel? Flachgrab?	Leichenbeisetzung? (hockend, gestreckt od. Schädelgrab?) Partielle oder totale Verbrennung? Mit Beigabe von Tierknochen?		Forrer. Ankauf. E.J. II 93.1894.
Laufende Nr. 1780. Acten-Nr. Inventar-Nr. Frühere Nr.	Ort: Kreuznach. Kreis: Regierungsbezirk: Land:		Zieml. massiger geschlossener Bronze-Armring mit unter einander abwechselnden Wulsten und Scheiben am Aussenrande, innen glatt.	Gestein: (Flint:) Metall: Bronze. Thon: Glas: Org. Subst.:	Hhe.: Lge.: gr. Br.: kl. Br.: o. Dm.: m. Dm.: 6,3 u. Dm.: gr. Uf.:		See oder Moor? Acker, Haide, Wald? Offene Ansiedelung, Höhle, Pfahlbau? Befestigung?	Dolmen, Ganggrab, Riesenbett? Stein- oder Erdhügel? Flachgrab?	Leichenbeisetzung? (hockend, gestreckt od. Schädelgrab?) Partielle oder totale Verbrennung? Mit Beigabe von Tierknochen?		1963 vorh.
Laufende Nr. 1781. Acten-Nr. Inventar-Nr. Frühere Nr.	Ort: Kreuznach. Kreis: Regierungsbezirk: Land:	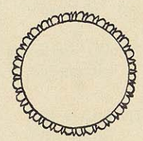	Ähnlicher Ring wie der vorige, aber mit zahlreicheren Einkerbungen der Aussenseite und etwas grösser und dünner.	Gestein: (Flint:) Metall: Bronze. Thon: Glas: Org. Subst.:	Hhe.: Lge.: gr. Br.: kl. Br.: o. Dm.: m. Dm.: 7,8 u. Dm.: gr. Uf.:		See oder Moor? Acker, Haide, Wald? Offene Ansiedelung, Höhle, Pfahlbau? Befestigung?	Dolmen, Ganggrab, Riesenbett? Stein- oder Erdhügel? Flachgrab?	Leichenbeisetzung? (hockend, gestreckt od. Schädelgrab?) Partielle oder totale Verbrennung? Mit Beigabe von Tierknochen?		
Laufende Nr. 1782. Acten-Nr. Inventar-Nr. Frühere Nr.	Ort: Kreuznach. Kreis: Regierungsbezirk: Land:		Hälfte eines ähnlich den vorigen gestalteten Ringes, zieml. dünn.	Gestein: (Flint:) Metall: Bronze. Thon: Glas: Org. Subst.:	Hhe.: Lge.: gr. Br.: kl. Br.: o. Dm.: m. Dm.: 8,7 u. Dm.: gr. Uf.:		See oder Moor? Acker, Haide, Wald? Offene Ansiedelung, Höhle, Pfahlbau? Befestigung?	Dolmen, Ganggrab, Riesenbett? Stein- oder Erdhügel? Flachgrab?	Leichenbeisetzung? (hockend, gestreckt od. Schädelgrab?) Partielle oder totale Verbrennung? Mit Beigabe von Tierknochen?		
Laufende Nr. 1783. Acten-Nr. Inventar-Nr. Frühere Nr.	Ort: Kreuznach. Kreis: Regierungsbezirk: Land:	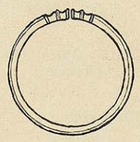	Offener Bronze-Armring mit verzierten Enden und längsgerieftem Körper; durch Oxydation beschädigt.	Gestein: (Flint:) Metall: Bronze. Thon: Glas: Org. Subst.:	Hhe.: Lge.: gr. Br.: kl. Br.: o. Dm.: m. Dm.: 9 u. Dm.: gr. Uf.:		See oder Moor? Acker, Haide, Wald? Offene Ansiedelung, Höhle, Pfahlbau? Befestigung?	Dolmen, Ganggrab, Riesenbett? Stein- oder Erdhügel? Flachgrab?	Leichenbeisetzung? (hockend, gestreckt od. Schädelgrab?) Partielle oder totale Verbrennung? Mit Beigabe von Tierknochen?		
Laufende Nr. 1784. Acten-Nr. Inventar-Nr. Frühere Nr.	Ort: Kreuznach. Kreis: Regierungsbezirk: Land:	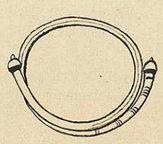	Verbogener offener Bronze-Armring mit knopfförmigen Enden und Längsrieseln.	Gestein: (Flint:) Metall: Bronze. Thon: Glas: Org. Subst.:	Hhe.: Lge.: gr. Br.: 9 kl. Br.: o. Dm.: m. Dm.: u. Dm.: gr. Uf.:		See oder Moor? Acker, Haide, Wald? Offene Ansiedelung, Höhle, Pfahlbau? Befestigung?	Dolmen, Ganggrab, Riesenbett? Stein- oder Erdhügel? Flachgrab?	Leichenbeisetzung? (hockend, gestreckt od. Schädelgrab?) Partielle oder totale Verbrennung? Mit Beigabe von Tierknochen?		

1. Nummer.	2. Fundort.	3. Zeichnung.	4. Gegenstand, dessen Art, Form, Ornament und Erhaltungs-Zustand.	5. Material u. Farbe.	6. Maasse.	7. Zugehörige Funde.	8. Art der Fundstätte.		9. Bestattungsart.	10. Bemerkungen.	11. Vorbesitzer, Jahr und Art der Erwerbung.
Laufende Nr. 1785. Acten-Nr. 513.94. Inventar-Nr. I 36.95. Frühere Nr.	Ort: Kreuznach. Kreis: Kreuznach. Regierungsbezirk: Koblenz. Land:	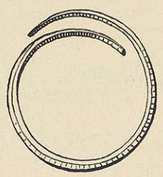	Offener kantiger Bronze-Armreif mit verjüngten über einander greifenden Enden; zieml. gut erhalten.	Gestein: (Flint:) Metall: Bronze. Thon: Glas: Org. Subst.:	Hhe.: Lge.: gr. Br.: 10,3 cm kl. Br.: o. Dm.: m. Dm.: u. Dm.: gr. Uf.:		See oder Moor? Acker, Haide, Wald? Offene Ansiedelung, Höhle, Pfahlbau? Befestigung?	Dolmen, Ganggrab, Riesenbett? Stein- oder Erdhügel? Flachgrab?	Leichenbeisetzung? (hockend, gestreckt od. Schädelgrab?) Partielle oder totale Verbrennung? Mit Beigabe von Tierknochen?		Forrer. E.J. II 93.1894.
Laufende Nr. 1786. Acten-Nr. Inventar-Nr. Frühere Nr.	Ort: Kreuznach. Kreis: Regierungsbezirk: Land:		ab: Ein grösseres und ein kleineres Fragment von Bronze-Armspiralen.	Gestein: (Flint:) Metall: Bronze. Thon: Glas: Org. Subst.:	Hhe.: Lge.: gr. Br.: kl. Br.: o. Dm.: m. Dm.: u. Dm.: gr. Uf.:		See oder Moor? Acker, Haide, Wald? Offene Ansiedelung, Höhle, Pfahlbau? Befestigung?	Dolmen, Ganggrab, Riesenbett? Stein- oder Erdhügel? Flachgrab?	Leichenbeisetzung? (hockend, gestreckt od. Schädelgrab?) Partielle oder totale Verbrennung? Mit Beigabe von Tierknochen?		
Laufende Nr. 1787. Acten-Nr. Inventar-Nr. Frühere Nr. 3906.	Ort: Raeren. Kreis: Eupen. Regierungsbezirk: Aachen. Land:		Bronzecelt mit erhabenen Rändern, am Bahnende mit einer runden Kerbe versehen, an der Schneide verbreitert; ganz gut erhalten.	Gestein: (Flint:) Metall: Bronze. Thon: Glas: Org. Subst.:	Hhe.: Lge.: 15,9 gr. Br.: 5,65 kl. Br.: o. Dm.: m. Dm.: u. Dm.: gr. Uf.:		See oder Moor? Acker, Haide, Wald? Offene Ansiedelung, Höhle, Pfahlbau? Befestigung?	Dolmen, Ganggrab, Riesenbett? Stein- oder Erdhügel? Flachgrab?	Leichenbeisetzung? (hockend, gestreckt od. Schädelgrab?) Partielle oder totale Verbrennung? Mit Beigabe von Tierknochen?		Westberlin.
Laufende Nr. 1788. Acten-Nr. 1174.94. Inventar-Nr. I 224.94. Frühere Nr.	Ort: Mastershausen. Kreis: Zell. Regierungsbezirk: Koblenz. Land:		Fragment eines Bronze-Gerätes mit celtartigem Schaftteil und rundem, reich verziertem u. am Ende defectem Schneide- oder Spitzenteil.	Gestein: (Flint:) Metall: Bronze. Thon: Glas: Org. Subst.:	Hhe.: Lge.: 16,8 gr. Br.: 2,15 kl. Br.: o. Dm.: m. Dm.: u. Dm.: gr. Uf.:		See oder Moor? Acker, Haide, Wald? Offene Ansiedelung, Höhle, Pfahlbau? Befestigung?	Dolmen, Ganggrab, Riesenbett? Stein- oder Erdhügel? Flachgrab?	Leichenbeisetzung? (hockend, gestreckt od. Schädelgrab?) Partielle oder totale Verbrennung? Mit Beigabe von Tierknochen?	Bonn,	Matthias Hansen, Mastershausen. Ankauf. E.J. I 250.94.
Laufende Nr. 1789. Acten-Nr. 982.93. Inventar-Nr. I 137.93. Frühere Nr.	Ort: Mastershausen. Kreis: Regierungsbezirk: Land:		ab: Zwei zieml. gleich grosse runde eiserne Scheiben.	Gestein: (Flint:) Metall: Eisen. Thon: Glas: Org. Subst.:	Hhe.: Lge.: gr. Br.: 7 kl. Br.: o. Dm.: m. Dm.: u. Dm.: gr. Uf.:		See oder Moor? Acker, Haide, Wald? Offene Ansiedelung, Höhle, Pfahlbau? Befestigung?	Dolmen, Ganggrab, Riesenbett? Stein- oder Erdhügel? Flachgrab?	Leichenbeisetzung? (hockend, gestreckt od. Schädelgrab?) Partielle oder totale Verbrennung? Mit Beigabe von Tierknochen?		M. Hansen. Ankauf. E.J. II 120.93. 1570 Bonn,
Laufende Nr. 1790. Acten-Nr. 537.94. Inventar-Nr. I 187.97. Frühere Nr.	Ort: Kreuznach. Kreis: Kreuznach. Regierungsbezirk: Koblenz. Land:		12 Achatperlen verschiedener Grösse von Tonnenform.	Gestein: grau. (Flint:) Metall: Thon: Glas: Org. Subst.:	Hhe.: Lge.: 1,5-2,9 gr. Br.: kl. Br.: o. Dm.: m. Dm.: u. Dm.: gr. Uf.:		See oder Moor? Acker, Haide, Wald? Offene Ansiedelung, Höhle, Pfahlbau? Befestigung?	Dolmen, Ganggrab, Riesenbett? Stein- oder Erdhügel? Flachgrab?	Leichenbeisetzung? (hockend, gestreckt od. Schädelgrab?) Partielle oder totale Verbrennung? Mit Beigabe von Tierknochen?		Oberst a.D. von Cohausen, Wiesbaden. Geschenk. E.J. II 100.94.
Laufende Nr. 1791. Acten-Nr. 53.97. Inventar-Nr. II 29.97. Frühere Nr.	Ort: Münster am Stein. Kreis: Kreuznach. Regierungsbezirk: Land:		24 Achatperlen derselben Art.	Gestein: grau. (Flint:) Metall: Thon: Glas: Org. Subst.:	Hhe.: Lge.: 1,7-3,6 gr. Br.: kl. Br.: o. Dm.: m. Dm.: u. Dm.: gr. Uf.:		See oder Moor? Acker, Haide, Wald? Offene Ansiedelung, Höhle, Pfahlbau? Befestigung?	Dolmen, Ganggrab, Riesenbett? Stein- oder Erdhügel? Flachgrab?	Leichenbeisetzung? (hockend, gestreckt od. Schädelgrab?) Partielle oder totale Verbrennung? Mit Beigabe von Tierknochen?		Händler Seligmann, Berlin. Ankauf. E.J. II 20.1897.

Abteilung: I i. Rheinprovinz. Fol. 255.

Abteilung: I i. Rheinprovinz. Fol. 256.

1. Nummer.	2. Fundort.	3. Zeichnung.	4. Gegenstand, dessen Art, Form, Ornament und Erhaltungs-Zustand.	5. Material u. Farbe.	6. Maasse.	7. Zugehörige Funde.	8. Art der Fundstätte.		9. Bestattungsart.	10. Bemerkungen.	11. Vorbesitzer, Jahr und Art der Erwerbung.
Laufende Nr. 1792. Acten-Nr. 545. 94. Inventar-Nr. I 52. 95. Frühere Nr.	Ort: Andernach. Kreis: Mayen. Regierungsbezirk: Coblenz. Land:	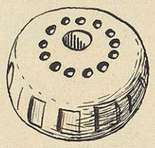	Verzierter Thonwirtel.	Gestein: (Flint:) Metall: Thon: graubraun. Glas: Org. Subst.:	Hhe.: 2,2 cm Lge.: gr. Br.: 3,5 kl. Br.: o. Dm.: m. Dm.: u. Dm.: gr. Uf.:		See oder Moor? Acker, Haide, Wald? Offene Ansiedelung, Höhle, Pfahlbau? Befestigung?	Dolmen, Ganggrab, Riesenbett? Stein- oder Erdhügel? Flachgrab?	Leichenbeisetzung? (hockend, gestreckt od. Schädelgrab?) Partielle oder totale Verbrennung? Mit Beigabe von Tierknochen?		Wolff i. Cöln. Ankauf. E. J. II 22. 94.
Laufende Nr. 1793. Acten-Nr. Inventar-Nr. Frühere Nr.	Ort: Andernach. Kreis: Regierungsbezirk: Land:	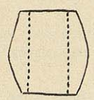	Kleiner Thonwirtel von doppelkonischer Form.	Gestein: (Flint:) Metall: Thon: braun. Glas: Org. Subst.:	Hhe.: 1,7 Lge.: gr. Br.: 1,8 kl. Br.: o. Dm.: m. Dm.: u. Dm.: gr. Uf.:		See oder Moor? Acker, Haide, Wald? Offene Ansiedelung, Höhle, Pfahlbau? Befestigung?	Dolmen, Ganggrab, Riesenbett? Stein- oder Erdhügel? Flachgrab?	Leichenbeisetzung? (hockend, gestreckt od. Schädelgrab?) Partielle oder totale Verbrennung? Mit Beigabe von Tierknochen?		
Laufende Nr. 1794. Acten-Nr. Inventar-Nr. Frühere Nr.	Ort: Andernach. Kreis: Regierungsbezirk: Land:	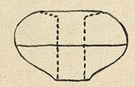	Thonwirtel, auf der Scheibe gearbeitet.	Gestein: (Flint:) Metall: Thon: grau. Glas: Org. Subst.:	Hhe.: 1,5 Lge.: gr. Br.: 2,4 kl. Br.: o. Dm.: m. Dm.: u. Dm.: gr. Uf.:		See oder Moor? Acker, Haide, Wald? Offene Ansiedelung, Höhle, Pfahlbau? Befestigung?	Dolmen, Ganggrab, Riesenbett? Stein- oder Erdhügel? Flachgrab?	Leichenbeisetzung? (hockend, gestreckt od. Schädelgrab?) Partielle oder totale Verbrennung? Mit Beigabe von Tierknochen?		
Laufende Nr. 1795. Acten-Nr. Inventar-Nr. Frühere Nr.	Ort: Andernach. Kreis: Regierungsbezirk: Land:	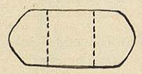	Wirtel aus rotem Schiefer.	Gestein: rot. (Flint:) Metall: Thon: Glas: Org. Subst.:	Hhe.: 1,1 Lge. gr. Br.: 2,45 kl. Br.: o. Dm.: m. Dm.: u. Dm.: gr. Uf.:		See oder Moor? Acker, Haide, Wald? Offene Ansiedelung, Höhle, Pfahlbau? Befestigung?	Dolmen, Ganggrab, Riesenbett? Stein- oder Erdhügel? Flachgrab?	Leichenbeisetzung? (hockend, gestreckt od. Schädelgrab?) Partielle oder totale Verbrennung? Mit Beigabe von Tierknochen?		
Laufende Nr. 1796. Acten-Nr. Inventar-Nr. Frühere Nr.	Ort: Andernach. Kreis: Regierungsbezirk: Land:		Kette aus meistens rundlichen blauen Perlen aus Glas bezw. Paste und 2 kleine schwarze Glasperlen, alle mit Längskerben verziert.	Gestein: (Flint:) Metall: Thon: Glas: blau. schwarz Org. Subst.:	Hhe.: 0,7-2 Lge.: gr. Br.: 2,6 kl. Br.: o. Dm.: m. Dm.: u. Dm.: gr. Uf.:		See oder Moor? Acker, Haide, Wald? Offene Ansiedelung, Höhle, Pfahlbau? Befestigung?	Dolmen, Ganggrab, Riesenbett? Stein- oder Erdhügel? Flachgrab?	Leichenbeisetzung? (hockend, gestreckt od. Schädelgrab?) Partielle oder totale Verbrennung? Mit Beigabe von Tierknochen?		
Laufende Nr. 1797. Acten-Nr. Inventar-Nr. Frühere Nr.	Ort: Andernach. Kreis: Regierungsbezirk: Land:	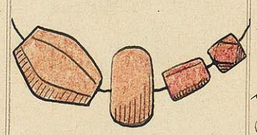	4 schlecht gearbeitete grosse Bernsteinperlen und 10 kleinere Perlen aus dunkelbraunrotem Achat, welche letzteren gut geschliffen u. facettirt sind.	Gestein: braunrot. (Flint:) Metall: Thon: Glas: Org. Subst.: Bernstein	Hhe.: Lge.: 0,7-3 gr. Br.: kl. Br.: o. Dm.: m. Dm.: u. Dm.: gr. Uf.:		See oder Moor? Acker, Haide, Wald? Offene Ansiedelung, Höhle, Pfahlbau? Befestigung?	Dolmen, Ganggrab, Riesenbett? Stein- oder Erdhügel? Flachgrab?	Leichenbeisetzung? (hockend, gestreckt od. Schädelgrab?) Partielle oder totale Verbrennung? Mit Beigabe von Tierknochen?		
Laufende Nr. 1798. Acten-Nr. Inventar-Nr. Frühere Nr.	Ort: Andernach. Kreis: Regierungsbezirk: Land:	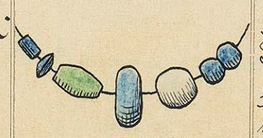	Glasperlen verschiedener Form u. Grösse, alle einfarbig blau, grün u. krystallhell.	Gestein: (Flint:) Metall: Thon: Glas: blau etc. Org. Subst.:	Hhe.: Lge.: gr. Br.: 2,2 kl. Br.: o. Dm.: m. Dm.: u. Dm.: gr. Uf.:		See oder Moor? Acker, Haide, Wald? Offene Ansiedelung, Höhle, Pfahlbau? Befestigung?	Dolmen, Ganggrab, Riesenbett? Stein- oder Erdhügel? Flachgrab?	Leichenbeisetzung? (hockend, gestreckt od. Schädelgrab?) Partielle oder totale Verbrennung? Mit Beigabe von Tierknochen?		1965 vorh.

1. Nummer.	2. Fundort.	3. Zeichnung.	4. Gegenstand, dessen Art, Form, Ornament und Erhaltungs-Zustand.	5. Material u. Farbe.
Laufende Nr. 1799. Acten-Nr. 545.94. Inventar-Nr. I 57.95. Frühere Nr.	Ort: Andernach. Kreis: Mayen. Regierungsbezirk: Koblenz. Land:	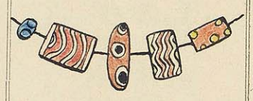	Perlen verschiedener Form, Grösse und Farben, mit bunten Augen u. Zickzacklinien verziert.	Gestein: (Flint:) Metall: Thon: Glas: braun, gelb etc. Org. Subst.:
Laufende Nr. 1800. Acten-Nr. Inventar-Nr. Frühere Nr.	Ort: Urmitz. Kreis: Koblenz. Regierungsbezirk: Koblenz. Land:		13 meist braune Perlen mit gelben Augen.	Gestein: (Flint:) Metall: Thon: Glas: braun, gelb etc. Org. Subst.:
Laufende Nr. 1801. Acten-Nr. Inventar-Nr. Frühere Nr.	Ort: Urmitz. Kreis: Regierungsbezirk: Land:	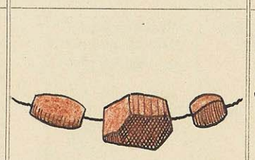	9 roh geformte Bernstein-Perlen verschiedener Grösse.	Gestein: (Flint:) Metall: Thon: Glas: Org. Subst.: Bernstein
Laufende Nr. 1802. Acten-Nr. Inventar-Nr. Frühere Nr.	Ort: Urmitz. Kreis: Regierungsbezirk: Land:		Zieml. grosse Menge von einfarbigen Glasperlen verschiedener Form, Farbe u. Grösse, zieml. klein.	Gestein: (Flint:) Metall: Thon: Glas: gelb, blau etc. Org. Subst.:
Laufende Nr. 1803. Acten-Nr. Inventar-Nr. Frühere Nr.	Ort: Kärlich. Kreis: Koblenz. Regierungsbezirk: Land:		Grosse Menge einfarbiger Perlen von tonnenartiger Form.	Gestein: (Flint:) Metall: Thon: Glas: braun, blau etc. Org. Subst.:
Laufende Nr. 1804. Acten-Nr. 288.89. Inventar-Nr. 188.97. Frühere Nr.	Ort: Nussbaum. Kreis: Kreuznach. Regierungsbezirk: Koblenz. Land:		Bruchstück eines dünnen Bronzereifens mit abwechselnder Torsion, schön patiniert.	Gestein: (Flint:) Metall: Bronze. Thon: Glas: Org. Subst.:
Laufende Nr. 1805. Acten-Nr. 1367.89. Inventar-Nr. I 208.89. Frühere Nr.	Ort: Cöln a. Rh. Kreis: Regierungsbezirk: Land:	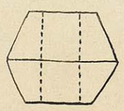 1/1	Kleiner Thonwirtel von doppelkonischer Form. Scheibenarbeit.	Gestein: (Flint:) Metall: Thon: gelblich. Glas: Org. Subst.:

6. Maasse.	7. Zugehörige Funde.	8. Art der Fundstätte.		9. Bestattungsart.	10. Bemerkungen.	11. Vorbesitzer, Jahr und Art der Erwerbung.
Hhe.: Lge.: gr. Br.: 2,3 cm kl. Br.: o. Dm.: m. Dm.: u. Dm.: gr. Uf.:		See oder Moor? Acker, Haide, Wald? Offene Ansiedelung, Höhle, Pfahlbau? Befestigung?	Dolmen, Ganggrab, Riesenbett? Stein- oder Erdhügel? Flachgrab?	Leichenbeisetzung? (hockend, gestreckt od. Schädelgrab?) Partielle oder totale Verbrennung? Mit Beigabe von Tierknochen?		Wolff. 1963 verh. E.J. II 22. 1894.
Hhe.: Lge.: - 1,5 gr. Br.: kl. Br.: o. Dm.: m. Dm.: u. Dm.: gr. Uf.:		See oder Moor? Acker, Haide, Wald? Offene Ansiedelung, Höhle, Pfahlbau? Befestigung?	Dolmen, Ganggrab, Riesenbett? Stein- oder Erdhügel? Flachgrab?	Leichenbeisetzung? (hockend, gestreckt od. Schädelgrab?) Partielle oder totale Verbrennung? Mit Beigabe von Tierknochen?		
Hhe.: Lge.: 1,2-2,6 gr. Br.: kl. Br.: o. Dm.: m. Dm.: u. Dm.: gr. Uf.:		See oder Moor? Acker, Haide, Wald? Offene Ansiedelung, Höhle, Pfahlbau? Befestigung?	Dolmen, Ganggrab, Riesenbett? Stein- oder Erdhügel? Flachgrab?	Leichenbeisetzung? (hockend, gestreckt od. Schädelgrab?) Partielle oder totale Verbrennung? Mit Beigabe von Tierknochen?		
Hhe.: Lge.: - 1,6 gr. Br.: kl. Br.: o. Dm.: m. Dm.: u. Dm.: gr. Uf.:		See oder Moor? Acker, Haide, Wald? Offene Ansiedelung, Höhle, Pfahlbau? Befestigung?	Dolmen, Ganggrab, Riesenbett? Stein- oder Erdhügel? Flachgrab?	Leichenbeisetzung? (hockend, gestreckt od. Schädelgrab?) Partielle oder totale Verbrennung? Mit Beigabe von Tierknochen?		
Hhe.: Lge.: ca. 1 gr. Br.: kl. Br.: o. Dm.: m. Dm.: u. Dm.: gr. Uf.:		See oder Moor? Acker, Haide, Wald? Offene Ansiedelung, Höhle, Pfahlbau? Befestigung?	Dolmen, Ganggrab, Riesenbett? Stein- oder Erdhügel? Flachgrab?	Leichenbeisetzung? (hockend, gestreckt od. Schädelgrab?) Partielle oder totale Verbrennung? Mit Beigabe von Tierknochen?		
Hhe.: Lge.: 6 gr. Br.: kl. Br.: o. Dm.: m. Dm.: u. Dm.: gr. Uf.:		See oder Moor? Acker, Haide, Wald? Offene Ansiedelung, Höhle, Pfahlbau? Befestigung?	Dolmen, Ganggrab, Riesenbett? Stein- oder Erdhügel? Flachgrab?	Leichenbeisetzung? (hockend, gestreckt od. Schädelgrab?) Partielle oder totale Verbrennung? Mit Beigabe von Tierknochen?	Aus einem Hügelgrabe mit Urnen verschied. Form u. Bronzeringen verschiedener Grösse zwischen 2 Steinreihen.	Pfarrer Simon i. Monzingen. Geschenk. E.J. II 60. 1889. 1983 verh.
Hhe.: 1,7 Lge.: gr. Br.: 2 kl. Br.: o. Dm.: m. Dm.: u. Dm.: gr. Uf.:		See oder Moor? Acker, Haide, Wald? Offene Ansiedelung, Höhle, Pfahlbau? Befestigung?	Dolmen, Ganggrab, Riesenbett? Stein- oder Erdhügel? Flachgrab?	Leichenbeisetzung? (hockend, gestreckt od. Schädelgrab?) Partielle oder totale Verbrennung? Mit Beigabe von Tierknochen?		Slg. Randall-Sokoloski. E.J. II 253. 1889. Von d. ethnolog. Abteilung überwiesen.

1. Nummer.	2. Fundort.	3. Zeichnung.	4. Gegenstand, dessen Art, Form, Ornament und Erhaltungs-Zustand.	5. Material u. Farbe.
Laufende Nr. 1806. Acten-Nr. 571. 92. Inventar-Nr. I 76. 92. Frühere Nr.	Ort: Kreis: Regierungsbezirk: Land: Rheinland.	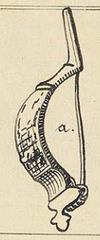 a.	a: Versilberte Bronzefibel mit zerstörter Einlage auf dem Bügel. b: Kleines Fragment einer Bronze-Fibel, wahrscheinlich von rundlicher Form.	Gestein: (Flint:) Metall: Bronze. Thon: Glas: Org. Subst.:
Laufende Nr. 1807. Acten-Nr. Inventar-Nr. Frühere Nr.	Ort: Kreis: Regierungsbezirk: Land: Rheinland.		Scherben von 2 Gefässen aus Terra sigillata.	Gestein: (Flint:) Metall: Thon: rot. Glas: Org. Subst.:
Laufende Nr. 1808. Acten-Nr. 1393. 94. Inventar-Nr. I 240. 94. Frühere Nr.	Ort: Kreuznach. Kreis: Kreuznach. Regierungsbezirk: Koblenz. Land:	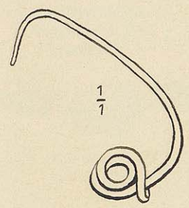 1/1	Verbogener Fibeldorn und Spirale aus Bronzedraht.	Gestein: (Flint:) Metall: Bronze. Thon: Glas: Org. Subst.:
Laufende Nr. 1809. Acten-Nr. 345. 95. Inventar-Nr. II 35. 95. Frühere Nr.	Ort: Neuss. Kreis: Neuss. Regierungsbezirk: Düsseldorf. Land:	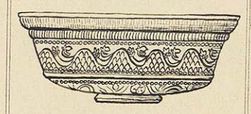 1/6	Sehr defecte ornamentirte Schale aus Terra sigillata.	Gestein: (Flint:) Metall: Thon: rot. Glas: Org. Subst.:
Laufende Nr. 1810. Acten-Nr. 514. 95. Inventar-Nr. I 101. 95. Frühere Nr.	Ort: Cöln. Kreis: Cöln. Regierungsbezirk: Cöln. Land:		Scherben verschiedener Gefässe aus Terra sigillata, z. T. mit Reliefverzierungen.	Gestein: (Flint:) Metall: Thon: rot. Glas: Org. Subst.:
Laufende Nr. 1811. Acten-Nr. Inventar-Nr. Frühere Nr.	Ort: Cöln. Kreis: Regierungsbezirk: Land:		Einige Scherben von verschiedenen röm. Thongefässen u. 1 Stück Glas.	Gestein: (Flint:) Metall: Thon: rötl., grau. Glas: grünl. Org. Subst.:
Laufende Nr. 1812. Acten-Nr. Inventar-Nr. Frühere Nr.	Ort: Cöln. Kreis: Regierungsbezirk: Land:	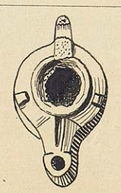	Kleine röm. Thonlampe mit abgebrochenem Henkel und mit gelblichem Farbenüberzug.	Gestein: (Flint:) Metall: Thon: gelblich. Glas: Org. Subst.:

6. Maasse.	7. Zugehörige Funde.	8. Art der Fundstätte.		9. Bestattungsart.	10. Bemerkungen.	11. Vorbesitzer, Jahr und Art der Erwerbung.
Hhe.: a: Lge.: 6,1 cm gr. Br.: kl. Br.: o. Dm.: m. Dm.: u. Dm.: gr. Uf.:		See oder Moor? Acker, Haide, Wald? Offene Ansiedelung, Höhle, Pfahlbau? Befestigung?	Dolmen, Ganggrab, Riesenbett? Stein- oder Erdhügel? Flachgrab?	Leichenbeisetzung? (hockend, gestreckt od. Schädelgrab?) Partielle oder totale Verbrennung? Mit Beigabe von Tierknochen?		Slg. Birgham. Von d. ethn. Abtlg. überwiesen. a) verl. 1970 Bl/Sch. E. J. II 93. 1892.
Hhe.: Lge.: gr. Br.: 13 kl. Br.: o. Dm.: m. Dm.: u. Dm.: gr. Uf.:		See oder Moor? Acker, Haide, Wald? Offene Ansiedelung, Höhle, Pfahlbau? Befestigung?	Dolmen, Ganggrab, Riesenbett? Stein- oder Erdhügel? Flachgrab?	Leichenbeisetzung? (hockend, gestreckt od. Schädelgrab?) Partielle oder totale Verbrennung? Mit Beigabe von Tierknochen?		1963 verl. nur 1 Scherbe 2. Scherbe 1972 verl.
Hhe.: Lge.: gr. Br.: 7,1 kl. Br.: o. Dm.: m. Dm.: u. Dm.: gr. Uf.:		See oder Moor? Acker, Haide, Wald? Offene Ansiedelung, Höhle, Pfahlbau? Befestigung?	Dolmen, Ganggrab, Riesenbett? Stein- oder Erdhügel? Flachgrab?	Leichenbeisetzung? (hockend, gestreckt od. Schädelgrab?) Partielle oder totale Verbrennung? Mit Beigabe von Tierknochen?	Vom Rheingrafenstein b. Kreuznach.	Dr. phil. Sachse in Berlin. Geschenk. E. J. II 302. 1894.
Hhe.: 9,9 Lge.: gr. Br.: 25 kl. Br.: o. Dm.: 25 m. Dm.: u. Dm.: 8 gr. Uf.:		See oder Moor? Acker, Haide, Wald? Offene Ansiedelung, Höhle, Pfahlbau? Befestigung?	Dolmen, Ganggrab, Riesenbett? Stein- oder Erdhügel? Flachgrab?	Leichenbeisetzung? (hockend, gestreckt od. Schädelgrab?) Partielle oder totale Verbrennung? Mit Beigabe von Tierknochen?	Jetzt im Mus. f. Vor- u. Frühgesch., Berlin. Ernst: Führer im Handwerk für ha. Völker (Berlin 1961), S. 53 Nr. 257. 14. 6. 63	Konst. Koenen in Bonn. Geschenk. E. J. II 60. 1895.
Hhe.: Lge.: gr. Br.: 12 kl. Br.: o. Dm.: m. Dm.: u. Dm.: gr. Uf.:		See oder Moor? Acker, Haide, Wald? Offene Ansiedelung, Höhle, Pfahlbau? Befestigung?	Dolmen, Ganggrab, Riesenbett? Stein- oder Erdhügel? Flachgrab?	Leichenbeisetzung? (hockend, gestreckt od. Schädelgrab?) Partielle oder totale Verbrennung? Mit Beigabe von Tierknochen?		Dr. Hirsch, Berlin. Geschenk. E. J. I 85. 1895.
Hhe.: Lge.: gr. Br.: kl. Br.: o. Dm.: m. Dm.: u. Dm.: gr. Uf.:		See oder Moor? Acker, Haide, Wald? Offene Ansiedelung, Höhle, Pfahlbau? Befestigung?	Dolmen, Ganggrab, Riesenbett? Stein- oder Erdhügel? Flachgrab?	Leichenbeisetzung? (hockend, gestreckt od. Schädelgrab?) Partielle oder totale Verbrennung? Mit Beigabe von Tierknochen?		
Hhe.: Lge.: 8 gr. Br.: 4,5 kl. Br.: o. Dm.: m. Dm.: u. Dm.: gr. Uf.:		See oder Moor? Acker, Haide, Wald? Offene Ansiedelung, Höhle, Pfahlbau? Befestigung?.	Dolmen, Ganggrab, Riesenbett? Stein- oder Erdhügel? Flachgrab?	Leichenbeisetzung? (hockend, gestreckt od. Schädelgrab?) Partielle oder totale Verbrennung? Mit Beigabe von Tierknochen?		

Abteilung: I i. Rheinprovinz. Fol. 259.

1. Nummer.	2. Fundort.	3. Zeichnung.	4. Gegenstand, dessen Art, Form, Ornament und Erhaltungs-Zustand.	5. Material u. Farbe.	6. Maasse.	7. Zugehörige Funde.	8. Art der Fundstätte.	9. Bestattungsart.	10. Bemerkungen.	11. Vorbesitzer, Jahr und Art der Erwerbung.
Laufende Nr. 1813. Acten-Nr. 514. 95. Inventar-Nr. I 101. 95. Frühere Nr.	Ort: Cöln. Kreis: Cöln. Regierungsbezirk: Cöln. Land:	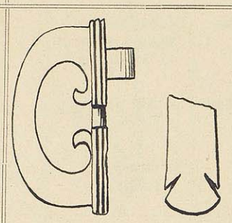	a: Schnallenrahmen aus Knochen, etwas beschädigt. Br. 6,1 cm b: Bruchstück einer Riemenzunge (?) aus Knochen. Lge. 3,5 cm	Gestein: (Flint:) Metall: Thon: Glas: Org. Subst.: Knochen	Hhe.: Lge.: gr. Br.: kl. Br.: o. Dm.: m. Dm.: u. Dm.: gr. Uf.:		See oder Moor? Acker, Haide, Wald? Offene Ansiedelung, Höhle, Pfahlbau? Befestigung?	Dolmen, Ganggrab, Riesenbett? Stein- oder Erdhügel? Flachgrab?	Leichenbeisetzung? (hockend, gestreckt od. Schädelgrab?) Partielle oder totale Verbrennung? Mit Beigabe von Tierknochen?		Dr. Hirsch. a/1872 vork E. J. II 85. 1895.
Laufende Nr. 1814. Acten-Nr. Inventar-Nr. Frühere Nr.	Ort: Cöln. Kreis: Regierungsbezirk: Land:		a-d: Vier Bronzefragmente, darunter ein solches von einer Pincette von 7,7 cm Länge.	Gestein: (Flint:) Metall: Bronze. Thon: Glas: Org. Subst.:	Hhe.: Lge.: gr. Br.: kl. Br.: o. Dm.: m. Dm.: u. Dm.: gr. Uf.:		See oder Moor? Acker, Haide, Wald? Offene Ansiedelung, Höhle, Pfahlbau? Befestigung?	Dolmen, Ganggrab, Riesenbett? Stein- oder Erdhügel? Flachgrab?	Leichenbeisetzung? (hockend, gestreckt od. Schädelgrab?) Partielle oder totale Verbrennung? Mit Beigabe von Tierknochen?		
Laufende Nr. 1815. Acten-Nr. 3885. 96. Inventar-Nr. I 214. 96. Frühere Nr.	Ort: Wesel. Kreis: Rees. Regierungsbezirk: Düsseldorf. Land:	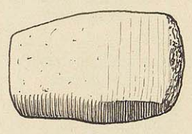	Steinbeil mit stumpf gehauener Schneide, plump geformt, am Bahnende wohl in einem Schaft befestigt gewesen.	Gestein: grau. (Flint:) Metall: Thon: Glas: Org. Subst.:	Hhe.: Lge.: 9,8 cm gr. Br.: 7 kl. Br.: o. Dm.: m. Dm.: u. Dm.: gr. Uf.:		See oder Moor? Acker, Haide, Wald? Offene Ansiedelung, Höhle, Pfahlbau? Befestigung?	Dolmen, Ganggrab, Riesenbett? Stein- oder Erdhügel? Flachgrab?	Leichenbeisetzung? (hockend, gestreckt od. Schädelgrab?) Partielle oder totale Verbrennung? Mit Beigabe von Tierknochen?	1872 vork,	Aus d. Nachlass des Pastors Theod. Heydler geschenkt v. Frl. Klara Heydler i. Gr.-Lichterfelde. E. J. II 231. 1896.
Laufende Nr. 1816. Acten-Nr. 581. 94. Inventar-Nr. I 122. 94. Frühere Nr. 1.	Ort: Hemmar. Kreis: Mülheim a. Rh. Regierungsbezirk: Cöln. Land:	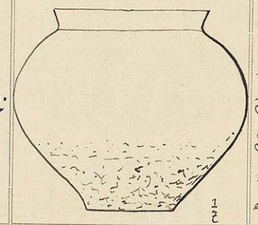	Grosse Urne mit schräg nach aussen aufsteigender Randleiste, auf dem oberen Teile der Aussenseite geglättet, zusammengesetzt und etwas ergänzt.	Gestein: (Flint:) Metall: Thon: braun. Glas: Org. Subst.:	Hhe.: 26,4 Lge.: gr. Br.: 31,2 kl. Br.: o. Dm.: 27 m. Dm.: u. Dm.: 12 gr. Uf.:		See oder Moor? Acker, Haide, Wald? Offene Ansiedelung, Höhle, Pfahlbau? Befestigung?	Dolmen, Ganggrab, Riesenbett? Stein- oder Erdhügel? rund. Flachgrab?	Leichenbeisetzung? (hockend, gestreckt od. Schädelgrab?) Partielle oder totale Verbrennung? Mit Beigabe von Tierknochen?	Grab I. / 3 1872 vork,	Lehrer Rademacher in Cöln. Ausgrabung. E. J. II 111. 1894.
Laufende Nr. 1817. Acten-Nr. Inventar-Nr. Frühere Nr. 2 a b c.	Ort: Hemmar. Kreis: Regierungsbezirk: Land:		Thonscherben ohne Verzierungen aus 3 verschiedenen Hügelgräbern.	Gestein: (Flint:) Metall: Thon: braun. Glas: Org. Subst.:	Hhe.: Lge.: gr. Br.: kl. Br.: o. Dm.: m. Dm.: u. Dm.: gr. Uf.:		See oder Moor? Acker, Haide, Wald? Offene Ansiedelung, Höhle, Pfahlbau? Befestigung?	Dolmen, Ganggrab, Riesenbett? Stein- oder Erdhügel? Flachgrab?	Leichenbeisetzung? (hockend, gestreckt od. Schädelgrab?) Partielle oder totale Verbrennung? Mit Beigabe von Tierknochen?	Grab II - IV. 4 - 6.	
Laufende Nr. 1818. Acten-Nr. Inventar-Nr. Frühere Nr. 3.	Ort: Siegburg. Kreis: Siegburg. Regierungsbezirk: Cöln. Land:	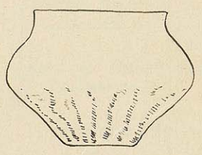	Urne mit geglättetem Oberteil; zieml. gut erhalten.	Gestein: (Flint:) Metall: Thon: grau. Glas: Org. Subst.:	Hhe.: 17,8 Lge.: gr. Br.: 25,2 kl. Br.: o. Dm.: 18 m. Dm.: u. Dm.: 8,8 gr. Uf.:	I i. 1819.	See oder Moor? Acker, Haide, Wald? Offene Ansiedelung, Höhle, Pfahlbau? Befestigung?	Dolmen, Ganggrab, Riesenbett? Stein- oder Erdhügel? Langhügel. Flachgrab?	Leichenbeisetzung? (hockend, gestreckt od. Schädelgrab?) Partielle oder totale Verbrennung? Mit Beigabe von Tierknochen?	Fo. am Stallberge b. Siegburg.	1872 vork
Laufende Nr. 1819. Acten-Nr. Inventar-Nr. Frühere Nr. 3.	Ort: Siegburg. Kreis: Regierungsbezirk: Land:	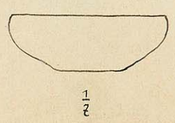	Deckelschale zu vorigen Urne, geglättet; zusammengesetzt und leicht ergänzt.	Gestein: (Flint:) Metall: Thon: grau. Glas: Org. Subst.:	Hhe.: 7,5 Lge.: gr. Br.: 21 kl. Br.: o. Dm.: 20,5 m. Dm.: u. Dm.: 7 gr. Uf.:		See oder Moor? Acker, Haide, Wald? Offene Ansiedelung, Höhle, Pfahlbau? Befestigung?	Dolmen, Ganggrab, Riesenbett? Stein- oder Erdhügel? Flachgrab?	Leichenbeisetzung? (hockend, gestreckt od. Schädelgrab?) Partielle oder totale Verbrennung? Mit Beigabe von Tierknochen?		1872 vork

1. Nummer.	2. Fundort.	3. Zeichnung.	4. Gegenstand, dessen Art, Form, Ornament und Erhaltungs-Zustand.	5. Material u. Farbe.
Laufende Nr. 1820. Acten-Nr. 581. 94. Inventar-Nr. I 122. 94. Frühere Nr. 4.	Ort: Dünnwald. Kreis: Mülheim a. Rh. Regierungsbezirk: Cöln. Land:	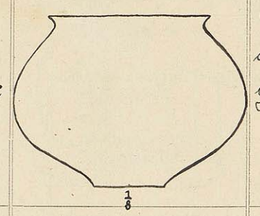 1/8	Grosse Urne mit kurzem, auswärts gebogenem Rande; gut erhalten.	Gestein: (Flint:) Metall: Thon: hellbraun. Glas: Org. Subst.:
Laufende Nr. 1821. Acten-Nr. Inventar-Nr. Frühere Nr. 4.	Ort: Dünnwald. Kreis: Regierungsbezirk: Land:	 1/8	Deckelschale zur vorigen Urne; zerbrochen u. ergänzt.	Gestein: (Flint:) Metall: Thon: graubraun. Glas: Org. Subst.:
Laufende Nr. 1822. Acten-Nr. Inventar-Nr. Frühere Nr. 5a.	Ort: Dünnwald. Kreis: Regierungsbezirk: Land:	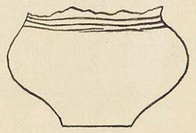 1/8	Urne mit defectem Rande und 3 horizontalen Riefeln darunter, stellenweise rothraun glänzend; zusammengesetzt.	Gestein: (Flint:) Metall: Thon: braun. Glas: Org. Subst.:
Laufende Nr. 1823. Acten-Nr. Inventar-Nr. Frühere Nr. 5a.	Ort: Dünnwald. Kreis: Regierungsbezirk: Land:	1/8	Grosse Deckelschale zur vorigen Urne; zusammengesetzt und ergänzt.	Gestein: (Flint:) Metall: Thon: braun. Glas: Org. Subst.:
Laufende Nr. 1824. Acten-Nr. Inventar-Nr. Frühere Nr. 5b.	Ort: Dünnwald. Kreis: Regierungsbezirk: Land:		a: Eisernes meisselartiges Gerät mit rundem, massivem Stiel, ob alt? b: Thonscherben, darunter ein Stück mit Bodendelle.	Gestein: (Flint:) Metall: Eisen. Thon: Glas: Org. Subst.:
Laufende Nr. 1825. Acten-Nr. Inventar-Nr. Frühere Nr. 6.7.	Ort: Dünnwald. Kreis: Regierungsbezirk: Land:	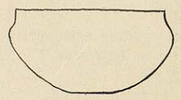 1/8	a: Schalenförmige Urne; zusammengesetzt und ergänzt. b: Reste von verkohltem Holz aus einem anderen Grabhügel.	Gestein: (Flint:) Metall: Thon: braun. Glas: Org. Subst.:
Laufende Nr. 1826. Acten-Nr. Inventar-Nr. Frühere Nr. 9.	Ort: Thum. Kreis: Mülheim a. Rh. Regierungsbezirk: Land:	1/8	Kleines, im Brande schief gezogenes Gefäss, etwas beschädigt. Lag in einer ganz zerstörten Urne.	Gestein: (Flint:) Metall: Thon: hellbraun. Glas: Org. Subst.:

6. Maasse.	7. Zugehörige Funde.	8. Art der Fundstätte.		9. Bestattung.	10. Bemerkungen.	11. Vorbesitzer, Jahr und Art der Erwerbung.
Hhe.: 26,5 cm Lge.: gr. Br.: 36,3 kl. Br.: o. Dm.: 25 m. Dm.: u. Dm.: 11,5 gr. Uf.:	I i. 1821.	See oder Moor? Acker, Haide, Wald? Offene Ansiedelung, Höhle, Pfahlbau? Befestigung?	Dolmen, Ganggrab, Riesenbett? Stein- oder Erdhügel? und. Flachgrab?	Leichenbeisetzung? (hockend, gestr[illegible] od. Schädelgra[illegible] Partielle oder totale Verbrennung? Mit Beigabe von Tierknochen?	Fo. Dünnwalder Hardt. Grab 15	Rademacher. 1872 vor, E. J. II 111. 1894.
Hhe.: 9 Lge.: gr. Br.: 29,5 kl. Br.: o. Dm.: 29,5 m. Dm.: u. Dm.: 9 gr. Uf.:		See oder Moor? Acker, Haide, Wald? Offene Ansiedelung, Höhle, Pfahlbau? Befestigung?	Dolmen, Ganggrab, Riesenbett? Stein- oder Erdhügel? Flachgrab?	Leichenbeisetzung? (hockend, gestreckt od. Schädelgrab?) Partielle oder totale Verbrennung? Mit Beigabe von Tierknochen?		1872 vch
Hhe.: 18,5 Lge.: gr. Br.: 28 kl. Br.: o. Dm.: 20,5 m. Dm.: u. Dm.: 10,4 gr. Uf.:	I i. 1823.	See oder Moor? Acker, Haide, Wald? Offene Ansiedelung, Höhle, Pfahlbau? Befestigung?	Dolmen, Ganggrab, Riesenbett? Stein- oder Erdhügel? und. Flachgrab?	Leichenbeisetzung? (hockend, gestreckt od. Schädelgrab?) Partielle oder totale Verbrennung? Mit Beigabe von Tierknochen?	Fo. im Walde. Grab 1.	1872 vch
Hhe.: 10,5 Lge.: gr. Br.: 34 kl. Br.: o. Dm.: 34 m. Dm.: u. Dm.: 11 gr. Uf.:		See oder Moor? Acker, Haide, Wald? Offene Ansiedelung, Höhle, Pfahlbau? Befestigung?	Dolmen, Ganggrab, Riesenbett? Stein- oder Erdhügel? Flachgrab?	Leichenbeisetzung? (hockend, gestreckt od. Schädelgrab?) Partielle oder totale Verbrennung? Mit Beigabe von Tierknochen?		
Hhe.: Lge.: 19,7 gr. Br.: 8,1 kl. Br.: o. Dm.: m. Dm.: u. Dm.: gr. Uf.:		See oder Moor? Acker, Haide, Wald? Offene Ansiedelung, Höhle, Pfahlbau? Befestigung?	Dolmen, Ganggrab, Riesenbett? Stein- oder Erdhügel? Flachgrab?	Leichenbeisetzung? (hockend, gestreckt od. Schädelgrab?) Partielle oder totale Verbrennung? Mit Beigabe von Tierknochen?	An der Peripherie des vorigen Grabhügels gefunden.	1963 vorh. b) 1876 vch, 43 Scherben
Hhe.: 12,8 Lge.: gr. Br.: 25 kl. Br.: o. Dm.: 23,8 m. Dm.: u. Dm.: 7 gr. Uf.:		See oder Moor? Acker, Haide, Wald? Offene Ansiedelung, Höhle, Pfahlbau? Befestigung?	Dolmen, Ganggrab, Riesenbett? Stein- oder Erdhügel? Flachgrab?	Leichenbeisetzung? (hockend, gestreckt od. Schädelgrab?) Partielle oder totale Verbrennung? Mit Beigabe von Tierknochen?	Grab 2 u. 3.	a/ 1872 vch, d/ " "
Hhe.: 5,6 Lge.: gr. Br.: kl. Br.: o. Dm.: 7 m. Dm.: u. Dm.: 4 gr. Uf.:		See oder Moor? Acker, Haide, Wald? Offene Ansiedelung, Höhle, Pfahlbau? Befestigung?	Dolmen, Ganggrab, Riesenbett? Stein- oder Erdhügel? und. Flachgrab?	Leichenbeisetzung? (hockend, gestreckt od. Schädelgrab?) Partielle oder totale Verbrennung? Mit Beigabe von Tierknochen?	Fo. heisst „Adelsfel-der Hardt" Grab 1.	

1. Nummer.	2. Fundort.	3. Zeichnung.	4. Gegenstand, dessen Art, Form, Ornament und Erhaltungs-Zustand.	5. Material u. Farbe.
Laufende Nr. 1827. Acten-Nr. 581.94. Inventar-Nr. I 122.94. Frühere Nr. 10.	Ort: Thurn. Kreis: Mülheim a. Rh. Regierungsbezirk: Cöln. Land:	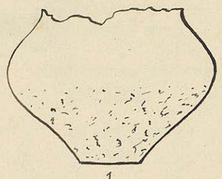 1/3	a: Defecte Urne ohne Rand, unten rauh. b: Thonscherben. c: Bruchstück einer dünnen eisernen Nadel mit kleinem Kopf u. geriefeltem Halse. Lge. 9,6cm	Gestein: (Flint:) Metall: Eisen. Thon: hellbraun. Glas: Org. Subst.:
Laufende Nr. 1828. Acten-Nr. Inventar-Nr. Frühere Nr. 11.	Ort: Thurn. Kreis: Regierungsbezirk: Land:	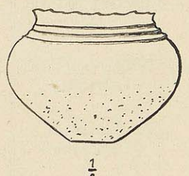 1/3	Bauchige Urne mit beschädigtem Rande und 3 horizontalen Riefeln darunter, an der Unterseite des Bauches ungeglättet.	Gestein: (Flint:) Metall: Thon: graubraun. Glas: Org. Subst.:
Laufende Nr. 1829. Acten-Nr. 1016. 94. Inventar-Nr. I 212. 94. Frühere Nr. 1.	Ort: Dünnwald. Kreis: Mülheim a. Rh. Regierungsbezirk: Land:	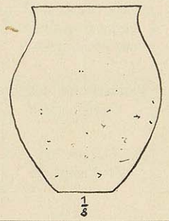 1/3	a: Schlanke Urne, dickwandig; zieml. gut erhalten. b: Fragmente von Bronze; Armring?, z. Th. angeschmolzen.	Gestein: (Flint:) Metall: Bronze. Thon: hellbraun. Glas: Org. Subst.:
Laufende Nr. 1830. Acten-Nr. Inventar-Nr. Frühere Nr. 2.	Ort: Dünnwald. Kreis: Regierungsbezirk: Land:		Fragment, Bodenteil, einer unverzierten Urne.	Gestein: (Flint:) Metall: Thon: braun. Glas: Org. Subst.:
Laufende Nr. 1831. Acten-Nr. Inventar-Nr. Frühere Nr. 3.	Ort: Dünnwald. Kreis: Regierungsbezirk: Land:		Thonscherben, z. Th. mit unregelmässigen Kammstrichen versehen.	Gestein: (Flint:) Metall: Thon: braun. Glas: Org. Subst.:
Laufende Nr. 1832. Acten-Nr. Inventar-Nr. Frühere Nr. 4.	Ort: Dünnwald. Kreis: Regierungsbezirk: Land:	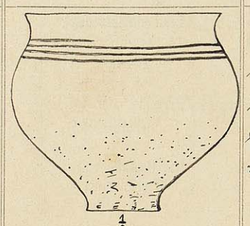 1/9	Sehr grosse bauchige Urne mit horizont. Riefeln um den Halsteil u. zieml. schmalem Fuss, unten ungeglättet, zusammengesetzt u. ergänzt.	Gestein: (Flint:) Metall: Thon: braun. Glas: Org. Subst.:
Laufende Nr. 1833. Acten-Nr. Inventar-Nr. Frühere Nr. 5a.	Ort: Dünnwald. Kreis: Regierungsbezirk: Land:	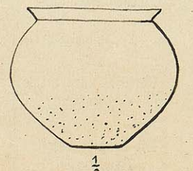 1/9	Bauchige Urne mit breitem, auswärts gebogenem Rande, unten rauh; zusammengesetzt u. ergänzt.	Gestein: (Flint:) Metall: Thon: graubraun. Glas: Org. Subst.:

6. Maasse.	7. Zugehörige Funde.	8. Art der Fundstätte.		9. Bestattungsart.	10. Bemerkungen.	11. Vorbesitzer, Jahr und Art der Erwerbung.
Hhe.: 24 cm Lge.: gr. Br.: 32 kl. Br.: o. Dm.: 22 m. Dm.: u. Dm.: 9,5 gr. Uf.:		See oder Moor? Acker, Haide, Wald? Offene Ansiedelung, Höhle, Pfahlbau? Befestigung?	Dolmen, Ganggrab, Riesenbett? Stein- oder Erdhügel? Flachgrab?	Leichenbeisetzung? (hockend, gestreckt od. Schädelgrab?) Partielle oder totale Verbrennung? Mit Beigabe von Tierknochen?	Grab 2. 4 Die Nadel c lag in den Knochenresten in der Urne.	Rademacher. a) 1576 vrk. b) " " E. J. II 11. 1894.
Hhe.: 20,4 Lge.: gr. Br.: 27,5 kl. Br.: o. Dm.: 19 m. Dm.: u. Bm.: 8 gr. Uf.:		See oder Moor? Acker, Haide, Wald? Offene Ansiedelung, Höhle, Pfahlbau? Befestigung?	Dolmen, Ganggrab, Riesenbett? Stein- oder Erdhügel? Flachgrab?	Leichenbeisetzung? (hockend, gestreckt od. Schädelgrab?) Partielle oder totale Verbrennung? Mit Beigabe von Tierknochen?	Grab 3. 5	1572 vrk,
Hhe.: 28,5 a. Lge.: gr. Br.: 23 kl. Br.: o. Dm.: 17 m. Dm.: u. Dm.: 9 gr. Uf.:		See oder Moor? Acker, Haide, Wald? Offene Ansiedelung, Höhle, Pfahlbau? Befestigung?	Dolmen, Ganggrab, Riesenbett? Stein- oder Erdhügel? Flachgrab?	Leichenbeisetzung? (hockend, gestreckt od. Schädelgrab?) Partielle oder totale Verbrennung? Mit Beigabe von Tierknochen?	Grab 1. 4 Die Urne war mit einem völlig zerstörten Thondeckel versehen. Die Bronze lag über demselben.	Rademacher. Ankauf. a) 1572 vrk, E. J. II 220. 1894.
Hhe.: 21 Lge.: gr. Br.: kl. Br.: o. Dm.: m. Dm.: u. Dm.: 8,5 gr. Uf.:		See oder Moor? Acker, Haide, Wald? Offene Ansiedelung, Höhle, Pfahlbau? Befestigung?	Dolmen, Ganggrab, Riesenbett? Stein- oder Erdhügel? rund. Flachgrab?	Leichenbeisetzung? (hockend, gestreckt od. Schädelgrab?) Partielle oder totale Verbrennung? Mit Beigabe von Tierknochen?	Grab 2. 5 Die Urne war mit einem nicht erhaltenen Thondeckel versehen. Bronzereste!	1572 vrk,
Hhe.: Lge.: gr. Br.: kl. Br.: o. Dm.: m. Dm.: u. Dm.: gr. Uf.:		See oder Moor? Acker, Haide, Wald? Offene Ansiedelung, Höhle, Pfahlbau? Befestigung?	Dolmen, Ganggrab, Riesenbett? Stein- oder Erdhügel? rund. Flachgrab?	Leichenbeisetzung? (hockend, gestreckt od. Schädelgrab?) Partielle oder totale Verbrennung? Mit Beigabe von Tierknochen?	Grab 3. 6	
Hhe.: 34 Lge.: gr. Br.: 38,6 kl. Br.: o. Dm.: 32 m. Dm.: u. Dm.: 12,5 gr. Uf.:		See oder Moor? Acker, Haide, Wald? Offene Ansiedelung, Höhle, Pfahlbau? Befestigung?	Dolmen, Ganggrab, Riesenbett? Stein- oder Erdhügel? Flachgrab?	Leichenbeisetzung? (hockend, gestreckt od. Schädelgrab?) Partielle oder totale Verbrennung? Mit Beigabe von Tierknochen?	Grab 4. 7	
Hhe.: 24. Lge.: gr. Br.: 29 kl. Br.: o. Dm.: 23 m. Dm.: u. Dm.: 8,4 gr. Uf.:	I i. 1834.	See oder Moor? Acker, Haide, Wald? Offene Ansiedelung, Höhle, Pfahlbau? Befestigung?	Dolmen, Ganggrab, Riesenbett? Stein- oder Erdhügel? gross, rund. Flachgrab?	Leichenbeisetzung? (hockend, gestreckt od. Schädelgrab?) Partielle oder totale Verbrennung? Mit Beigabe von Tierknochen?	Grab 5. 8 Die Urne war mit einem zerstörten Thondeckel versehen. Neben ihr lag das folgende kleine Gefäss. Über den Gefässen eine Brandschicht.	

1. Nummer.	2. Fundort.	3. Zeichnung.	4. Gegenstand, dessen Art, Form, Ornament und Erhaltungs-Zustand.	5. Material u. Farbe.
Laufende Nr. 1834. Acten-Nr. 1016.94. Inventar-Nr. I 212.94. Frühere Nr. 5&.	Ort: Dünnwald. Kreis: Mülheim a. Rh. Regierungsbezirk: Cöln. Land:	1/8	Kleines becherförmiges Gefässchen mit einer nach innen gedrückten Delle im Boden; zusammengesetzt und ergänzt.	Gestein: (Flint:) Metall: Thon: hellbraun. Glas: Org. Subst.:
Laufende Nr. 1835. Acten-Nr. Inventar-Nr. Frühere Nr. 6.	Ort: Thurn. Kreis: Mülheim a. Rh. Regierungsbezirk: Land:	1/8	Kleines napfartiges rohes Gefässchen, an einer Seite etwas verschlackt; wenig ergänzt.	Gestein: (Flint:) Metall: Thon: bräunl. Glas: Org. Subst.:
Laufende Nr. 1836. Acten-Nr. Inventar-Nr. Frühere Nr. 7.	Ort: Thurn. Kreis: Regierungsbezirk: Land:		Scherben von einer nicht grossen bauchigen Urne ohne Verzierungen und von einer grossen Deckelschale.	Gestein: (Flint:) Metall: Thon: braun. Glas: Org. Subst.:
Laufende Nr. 1837. Acten-Nr. Inventar-Nr. Frühere Nr. 8.	Ort: Thurn. Kreis: Regierungsbezirk: Land:	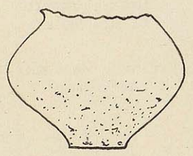 1/8	a: Urne mit defectem Rand, oben geglättet, unten rauh. b: Ein Stück gebrannt. Knochen mit daran haftender geschmolzener Bronze. Aus der Urne a.	Gestein: (Flint:) Metall: Bronze. Thon: graubraun. Glas: Org. Subst.:
Laufende Nr. 1838. Acten-Nr. Inventar-Nr. Frühere Nr. 9.	Ort: Thurn. Kreis: Regierungsbezirk: Land:		Bruchstücke eines kleinen Gefässes mit rundem Boden, in dem sich eine nach innen gedrückte kleine Delle befindet.	Gestein: (Flint:) Metall: Thon: braun. Glas: Org. Subst.:
Laufende Nr. 1839. Acten-Nr. Inventar-Nr. Frühere Nr. 10.	Ort: Thurn. Kreis: Regierungsbezirk: Land:	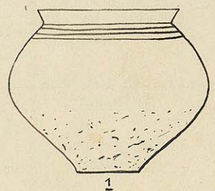 1/8	Urne mit einem auswärts gebogenen Rande und einigen horizontalen Furchen darunter, oben geglättet, unten rauh; etwas ergänzt.	Gestein: (Flint:) Metall: Thon: braun. Glas: Org. Subst.:
Laufende Nr. 1840. Acten-Nr. Inventar-Nr. Frühere Nr. 11.	Ort: Thurn. Kreis: Regierungsbezirk: Land:	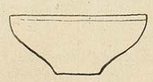 1/8	a: Zieml. hohe Thonschale mit schmalem Fusse. b: Geschmolzene Bronzereste u. gebrannte Knochenstückchen mit Bronzespuren.	Gestein: (Flint:) Metall: Bronze. Thon: braun. Glas: Org. Subst.:

6. Maasse.	7. Zugehörige Funde.	8. Art der Fundstätte.		9. Bestattungsart.	10. Bemerkungen.	11. Vorbesitzer, Jahr und Art der Erwerbung.
Hhe.: 6 cm Lge.: gr. Br.: 8,3 kl. Br.: o. Dm.: 7 m. Dm.: u. Dm.: gr. Uf.:	I i. 1833.	See oder Moor? Acker, Haide, Wald? Offene Ansiedelung, Höhle, Pfahlbau? Befestigung?	Dolmen, Ganggrab, Riesenbett? Stein- oder Erdhügel? Flachgrab?	Leichenbeisetzung? (hockend, gestreckt od. Schädelgrab?) Partielle oder totale Verbrennung? Mit Beigabe von Tierknochen?		Rademacher. E. J. I 220. 1894.
Hhe.: 5,6 Lge.: gr. Br.: 7,4 kl. Br.: o. Dm.: 6 m. Dm.: u. Dm.: 3 gr. Uf.:		See oder Moor? Acker, Haide, Wald? Offene Ansiedelung, Höhle, Pfahlbau? Befestigung?	Dolmen, Ganggrab, Riesenbett? Stein- oder Erdhügel? rund. Flachgrab?	Leichenbeisetzung? (hockend, gestreckt od. Schädelgrab?) Partielle oder totale Verbrennung? Mit Beigabe von Tierknochen?	Fo. „Adelsfelder Hardt" Grab 1. 6 Aus einer zerstörten Urne mit Deckel.	1972 verk.
Hhe.: Lge.: gr. Br.: kl. Br.: o. Dm.: m. Dm.: u. Dm.: gr. Uf.:		See oder Moor? Acker, Haide, Wald? Offene Ansiedelung, Höhle, Pfahlbau? Befestigung?	Dolmen, Ganggrab, Riesenbett? Stein- oder Erdhügel? rund. Flachgrab?	Leichenbeisetzung? (hockend, gestreckt od. Schädelgrab?) Partielle oder totale Verbrennung? Mit Beigabe von Tierknochen?	Grab 2. 7	1972 verk.
Hhe.: 21 Lge.: gr. Br.: 28 kl. Br.: o. Dm.: 17,5 m. Dm.: u. Dm.: 11 gr. Uf.:		See oder Moor? Acker, Haide, Wald? Offene Ansiedelung, Höhle, Pfahlbau? Befestigung?	Dolmen, Ganggrab, Riesenbett? Stein- oder Erdhügel? rund. Flachgrab?	Leichenbeisetzung? (hockend, gestreckt od. Schädelgrab?) Partielle oder totale Verbrennung? Mit Beigabe von Tierknochen?	Grab 3. 8 Der Deckel der Urne war zerstört.	a/ 1972 verk.
Hhe.: Lge.: gr. Br.: kl. Br.: o. Dm.: m. Dm.: u. Dm.: gr. Uf.:		See oder Moor? Acker, Haide, Wald? Offene Ansiedelung, Höhle, Pfahlbau? Befestigung?	Dolmen, Ganggrab, Riesenbett? Stein- oder Erdhügel? rund. Flachgrab?	Leichenbeisetzung? (hockend, gestreckt od. Schädelgrab?) Partielle oder totale Verbrennung? Mit Beigabe von Tierknochen?	Grab 4. 9 Lag neben einer nicht erhaltenen Urne mit Deckel.	
Hhe.: 25 Lge.: gr. Br.: 31,2 kl. Br.: o. Dm.: 22 m. Dm.: u. Dm.: 9,8 gr. Uf.:		See oder Moor? Acker, Haide, Wald? Offene Ansiedelung, Höhle, Pfahlbau? Befestigung?	Dolmen, Ganggrab, Riesenbett? Stein- oder Erdhügel? rund. Flachgrab?	Leichenbeisetzung? (hockend, gestreckt od. Schädelgrab?) Partielle oder totale Verbrennung? Mit Beigabe von Tierknochen?	Grab 5. 10 Der Deckel der Urne ist nicht erhalten.	1976 verk.
Hhe.: 9 Lge.: gr. Br.: 21 kl. Br.: o. Dm.: 21. m. Dm.: u. Dm.: 6,5 gr. Uf.:		See oder Moor? Acker, Haide, Wald? Offene Ansiedelung, Höhle, Pfahlbau? Befestigung?	Dolmen, Ganggrab, Riesenbett? Stein- oder Erdhügel? rund. Flachgrab?	Leichenbeisetzung? (hockend, gestreckt od. Schädelgrab?) Partielle oder totale Verbrennung? Mit Beigabe von Tierknochen?	Grab 6. 11 Die Urne ist zerstört. Der Deckel (a) lag umgekehrt in der Urne. Die Bronzereste lagen teils in, teils neben der Urne.	1972 verk.

1. Nummer.	2. Fundort.	3. Zeichnung.	4. Gegenstand, dessen Art, Form, Ornament und Erhaltungs-Zustand.	5. Material u. Farbe.
Laufende Nr. 1841. Acten-Nr. 1016.94. Inventar-Nr. I 212.94. Frühere Nr. 12.	Ort: Thurn. Kreis: Mülheim a. Rh. Regierungsbezirk: Cöln. Land:	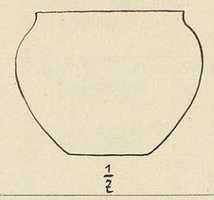 1/2	Plumpe Urne, zusammengesetzt und ergänzt.	Gestein: (Flint:) Metall: Thon: graubraun. Glas: Org. Subst.:
Laufende Nr. 1842. Acten-Nr. Inventar-Nr. Frühere Nr. ?	Ort: Thurn. Kreis: Regierungsbezirk: Land:	 1/2	Thonschale, etwas bauchig; zusammengesetzt und ergänzt.	Gestein: (Flint:) Metall: Thon: graubraun. Glas: Org. Subst.:
Laufende Nr. 1843. Acten-Nr. Inventar-Nr. Frühere Nr. 13.	Ort: Thurn. Kreis: Regierungsbezirk: Land:	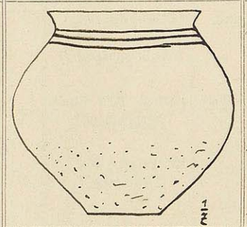 1/2	Ziemlich grosse Urne mit auswärts gebogenem Rande, einigen horizontalen Furchen darunter und mässiger Ausbauchung, unten rauh; etwas ergänzt.	Gestein: (Flint:) Metall: Thon: graubraun. Glas: Org. Subst.:
Laufende Nr. 1844. Acten-Nr. Inventar-Nr. Frühere Nr. 13.	Ort: Thurn. Kreis: Regierungsbezirk: Land:	1/2	Kleines, unten spitz auslaufendes Gefässchen, gut geglättet u. teilweise geschwärzt; gut erhalten.	Gestein: (Flint:) Metall: Thon: schwarzgrau. Glas: Org. Subst.:
Laufende Nr. 1845. Acten-Nr. Inventar-Nr. Frühere Nr. 13.	Ort: Thurn. Kreis: Regierungsbezirk: Land:	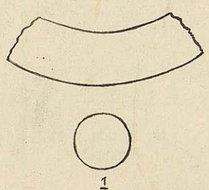 1/1	ab: Zwei Bruchstücke von starken Bronzeringen, im Querschnitt kreisrund.	Gestein: (Flint:) Metall: Bronze. Thon: Glas: Org. Subst.:
Laufende Nr. 1846. Acten-Nr. Inventar-Nr. Frühere Nr. 14.	Ort: Thurn. Kreis: Regierungsbezirk: Land:	1/2	Kleines Gefäss, im Brande verzogen und verschlackt.	Gestein: (Flint:) Metall: Thon: braun. Glas: Org. Subst.:
Laufende Nr. 1847. Acten-Nr. Inventar-Nr. Frühere Nr. ?	Ort: Thurn. Kreis: Regierungsbezirk: Land:	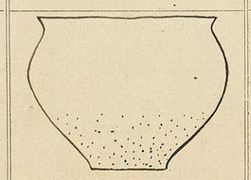 1/2	Stark ergänzte Urne, unten rauh, und Scherben einer flachen Schale.	Gestein: (Flint:) Metall: Thon: Glas: Org. Subst.:

6. Maasse.	7. Zugehörige Funde.	8. Art der Fundstätte.		9. Bestattungsart.	10. Bemerkungen.	11. Vorbesitzer, Jahr und Art der Erwerbung.
Hhe.: 19,2 cm Lge.: gr. Br.: 24,8 kl. Br.: o. Dm.: 20 m. Dm.: u. Dm.: 10,5 gr. Uf.:		See oder Moor? Acker, Haide, Wald? Offene Ansiedelung, Höhle, Pfahlbau? Befestigung?	Dolmen, Ganggrab, Riesenbett? Stein- oder Erdhügel? rund. Flachgrab?	Leichenbeisetzung? (hockend, gestreckt od. Schädelgrab?) Partielle oder totale Verbrennung? Mit Beigabe von Tierknochen?	Grab 7. 12 Urne ohne Deckel!	Rademacher. 1572 vork. E. J. I 220. 1894.
Hhe.: 9 Lge.: gr. Br.: kl. Br.: o. Dm.: 18,6 m. Dm.: u. Dm.: 8,4 gr. Uf.:		See oder Moor? Acker, Haide, Wald? Offene Ansiedelung, Höhle, Pfahlbau? Befestigung?	Dolmen, Ganggrab, Riesenbett? Stein- oder Erdhügel? Flachgrab?	Leichenbeisetzung? (hockend, gestreckt od. Schädelgrab?) Partielle oder totale Verbrennung? Mit Beigabe von Tierknochen?		1572 vork.
Hhe.: 27,5 Lge.: gr. Br.: 29,5 kl. Br.: o. Dm.: 20,5 m. Dm.: u. Dm.: 10 gr. Uf.:	I i. 1844 u. 45.	See oder Moor? Acker, Haide, Wald? Offene Ansiedelung, Höhle, Pfahlbau? Befestigung?	Dolmen, Ganggrab, Riesenbett? Stein- oder Erdhügel? rund. Flachgrab?	Leichenbeisetzung? (hockend, gestreckt od. Schädelgrab?) Partielle oder totale Verbrennung? Mit Beigabe von Tierknochen?	Grab 8. 13 Der Deckel der Urne war zerstört. I i. 1844 u. 1845 lagen neben der Urne.	
Hhe.: 6,7. Lge.: gr. Br.: 8,6 kl. Br.: o. Dm.: 6,5 m. Dm.: u. Dm.: gr. Uf.:		See oder Moor? Acker, Haide, Wald? Offene Ansiedelung, Höhle, Pfahlbau? Befestigung?	Dolmen, Ganggrab, Riesenbett? Stein- oder Erdhügel? Flachgrab?	Leichenbeisetzung? (hockend, gestreckt od. Schädelgrab?) Partielle oder totale Verbrennung? Mit Beigabe von Tierknochen?		
Hhe.: Lge.: 3,2 u. 3,7 gr. Br.: kl. Br.: o. Dm.: m. Dm.: u. Dm.: gr. Uf.:		See oder Moor? Acker, Haide, Wald? Offene Ansiedelung, Höhle, Pfahlbau? Befestigung?	Dolmen, Ganggrab, Riesenbett? Stein- oder Erdhügel? Flachgrab?	Leichenbeisetzung? (hockend, gestreckt od. Schädelgrab?) Partielle oder totale Verbrennung? Mit Beigabe von Tierknochen?		
Hhe.: 6,2 Lge.: gr. Br.: 10 kl. Br.: o. Dm.: m. Dm.: u. Dm.: gr. Uf.:		See oder Moor? Acker, Haide, Wald? Offene Ansiedelung, Höhle, Pfahlbau? Befestigung?	Dolmen, Ganggrab, Riesenbett? Stein- oder Erdhügel? rund. Flachgrab?	Leichenbeisetzung? (hockend, gestreckt od. Schädelgrab?) Partielle oder totale Verbrennung? Mit Beigabe von Tierknochen?	Grab 9. 14 Lag in einer nicht erhaltenen Urne mit Deckel.	1572 vork.
Hhe.: 20,2 Lge.: gr. Br.: 26,4 kl. Br.: o. Dm.: 24 m. Dm.: u. Dm.: 10 gr. Uf.:		See oder Moor? Acker, Haide, Wald? Offene Ansiedelung, Höhle, Pfahlbau? Befestigung?	Dolmen, Ganggrab, Riesenbett? Stein- oder Erdhügel? Flachgrab?	Leichenbeisetzung? (hockend, gestreckt od. Schädelgrab?) Partielle oder totale Verbrennung? Mit Beigabe von Tierknochen?		1572 vork.

1. Nummer.	2. Fundort.	3. Zeichnung.	4. Gegenstand, dessen Art, Form, Ornament und Erhaltungs-Zustand.	5. Material u. Farbe.
Laufende Nr. **1848.** Acten-Nr. 510.95. Inventar-Nr. I 105.95. Frühere Nr. I-IV.	Ort: Pfalzdorf. Kreis: Kleve. Regierungsbezirk: Düsseldorf. Land:	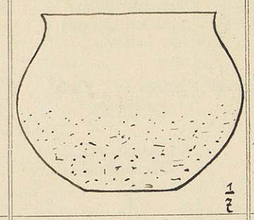 1/2	Völlig zerbrochene unvollständige plumpe Urne, unten rauh, oben glatt, sowie einige Scherben von anderen Gefässen.	Gestein: (Flint:) Metall: Thon: braun. Glas: Org. Subst.:
Laufende Nr. **1849.** Acten-Nr. Inventar-Nr. Frühere Nr. VII a.	Ort: Troisdorf. Kreis: Siegburg. Regierungsbezirk: Cöln. Land:	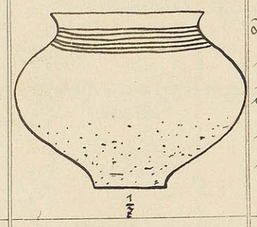 1/2	Bauchige Urne mit 6 horizontalen Furchen um den Hals, unten rauh, oben geglättet; zusammengesetzt und ergänzt.	Gestein: (Flint:) Metall: Thon: braun. Glas: Org. Subst.:
Laufende Nr. **1850.** Acten-Nr. Inventar-Nr. Frühere Nr. VII b.	Ort: Troisdorf. Kreis: Regierungsbezirk: Land:	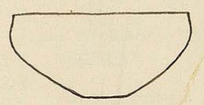 1/2	Einfache Deckelschale zu der vorigen Urne, gut geglättet; zusammengesetzt.	Gestein: (Flint:) Metall: Thon: braun. Glas: Org. Subst.:
Laufende Nr. **1851.** Acten-Nr. Inventar-Nr. Frühere Nr. VII c.	Ort: Troisdorf. Kreis: Regierungsbezirk: Land:	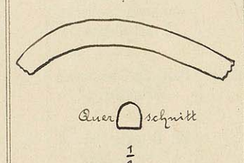 1/1	Bruchstück eines Bronze-Ringes, stark oxydiert.	Gestein: (Flint:) Metall: Bronze. Thon: Glas: Org. Subst.:
Laufende Nr. **1852.** Acten-Nr. Inventar-Nr. Frühere Nr. VIII.	Ort: Troisdorf. Kreis: Regierungsbezirk: Land:	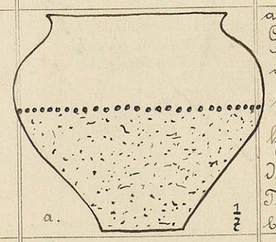 a. 1/2	a: Grosse Urne, oben geglättet, unten rauh, mit einer horizontalen Reihe flacher kleiner Eindrücke zwischen dem rauhen u. dem glatten Teil; zusammengesetzt. b: ein Bodenscherben, hellbraun.	Gestein: (Flint:) Metall: Thon: a: schwärzl. Glas: Org. Subst.:
Laufende Nr. **1853.** Acten-Nr. Inventar-Nr. Frühere Nr. VIII.	Ort: Troisdorf. Kreis: Regierungsbezirk: Land:	1/1	Kleines Bruchstück vom Rande eines Gefässes, unterhalb des Randes mit einer horizontalen Reihe von Nageleindrücken verziert.	Gestein: (Flint:) Metall: Thon: hellbraun. Glas: Org. Subst.:
Laufende Nr. **1854.** Acten-Nr. Inventar-Nr. Frühere Nr. V-VI.	Ort: Uedem. Kreis: Kleve. Regierungsbezirk: Land:		abc: Drei Thonscherben, unverziert, aber geglättet.	Gestein: (Flint:) Metall: Thon: braun. Glas: Org. Subst.:

6. Maasse.	7. Zugehörige Funde.	8. Art der Fundstätte.		9. Bestattungsart.	10. Bemerkungen.	11. Vorbesitzer, Jahr und Art der Erwerbung.
Hhe.: 24 cm Lge.: gr. Br.: 30 kl. Br.: o. Dm.: m. Dm.: u. Dm.: 12 gr. Uf.:		See oder Moor? Acker, Haide, Wald? Offene Ansiedelung, Höhle, Pfahlbau? Befestigung?	Dolmen, Ganggrab, Riesenbett? Stein- oder Erdhügel? Flachgrab?	Leichenbeisetzung? (hockend, gestreckt od. Schädelgrab?) Partielle oder totale Verbrennung? Mit Beigabe von Tierknochen?	Aus verschiedenen Gräbern.	Rademacher. E. J. I 86. 1895.
Hhe.: 23,5 Lge.: gr. Br.: 31 kl. Br.: o. Dm.: 20,7 m. Dm.: u. Dm.: 9,5 gr. Uf.:	I i. 1850 u. 51.	See oder Moor? Acker, Haide, Wald? Offene Ansiedelung, Höhle, Pfahlbau? Befestigung?	Dolmen, Ganggrab, Riesenbett? Stein- oder Erdhügel? rund. Flachgrab?	Leichenbeisetzung? (hockend, gestreckt od. Schädelgrab?) Partielle oder totale Verbrennung? Mit Beigabe von Tierknochen?	To. am Ravensberge. Grab 1.	1976 ank,
Hhe.: 11 Lge.: gr. Br.: 24,1 kl. Br.: o. Dm.: 23,2 m. Dm.: u. Dm.: 6,6 gr. Uf.:		See oder Moor? Acker, Haide, Wald? Offene Ansiedelung, Höhle, Pfahlbau? Befestigung?	Dolmen, Ganggrab, Riesenbett? Stein- oder Erdhügel? Flachgrab?	Leichenbeisetzung? (hockend, gestreckt od. Schädelgrab?) Partielle oder totale Verbrennung? Mit Beigabe von Tierknochen?		0572 verk,
Hhe.: Lge.: 4,5 gr. Br.: kl. Br.: o. Dm.: m. Dm.: u. Dm.: gr. Uf.:		See oder Moor? Acker, Haide, Wald? Offene Ansiedelung, Höhle, Pfahlbau? Befestigung?	Dolmen, Ganggrab, Riesenbett? Stein- oder Erdhügel? Flachgrab?	Leichenbeisetzung? (hockend, gestreckt od. Schädelgrab?) Partielle oder totale Verbrennung? Mit Beigabe von Tierknochen?	Lag neben der Urne I i. 1849.	1963 vorh.
Hhe.: 29 Lge.: gr. Br.: 33,6 kl. Br.: o. Dm.: 24 m. Dm.: u. Dm.: 10,8 gr. Uf.:		See oder Moor? Acker, Haide, Wald? Offene Ansiedelung, Höhle, Pfahlbau? Befestigung?	Dolmen, Ganggrab, Riesenbett? Stein- oder Erdhügel? rund. Flachgrab?	Leichenbeisetzung? (hockend, gestreckt od. Schädelgrab?) Partielle oder totale Verbrennung? Mit Beigabe von Tierknochen?	Grab 2. „b" lag über „a". Zwischen beiden eine Brandschicht.	c) 1572 verk, d) " "
Hhe.: 3,2 Lge.: gr. Br.: 2,5 kl. Br.: o. Dm.: m. Dm.: u. Dm.: gr. Uf.:		See oder Moor? Acker, Haide, Wald? Offene Ansiedelung, Höhle, Pfahlbau? Befestigung?	Dolmen, Ganggrab, Riesenbett? Stein- oder Erdhügel? rund. Flachgrab?	Leichenbeisetzung? (hockend, gestreckt od. Schädelgrab?) Partielle oder totale Verbrennung? Mit Beigabe von Tierknochen?	Grab 3.	
Hhe.: Lge.: gr. Br.: 10 kl. Br.: o. Dm.: m. Dm.: u. Dm.: gr. Uf.:		See oder Moor? Acker, Haide, Wald? Offene Ansiedelung, Höhle, Pfahlbau? Befestigung?	Dolmen, Ganggrab, Riesenbett? Stein- oder Erdhügel? rund. Flachgrab?	Leichenbeisetzung? (hockend, gestreckt od. Schädelgrab?) Partielle oder totale Verbrennung? Mit Beigabe von Tierknochen?	Aus 2 verschiedenen Hügeln in einem ausgedehnten Hügelfelde.	

1. Nummer.	2. Fundort.	3. Zeichnung.	4. Gegenstand, dessen Art, Form, Ornament und Erhaltungs-Zustand.	5. Material u. Farbe.
Laufende Nr. 1855. Acten-Nr. 1041.97. Inventar-Nr. I 128.97. Frühere Nr. 28.	Ort: Duisburg. Kreis: Duisburg. Regierungsbezirk: Düsseldorf. Land:	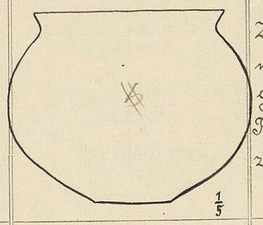 1/5	Ziemlich bauchige Urne mit leicht auswärts gebogenem Rande und schmalem Fuss, überall geglättet und zieml. gut erhalten.	Gestein: (Flint:) Metall: Thon: braun. Glas: Org. Subst.:
Laufende Nr. 1856. Acten-Nr. Inventar-Nr. Frühere Nr. 28.	Ort: Duisburg. Kreis: Regierungsbezirk: Land:	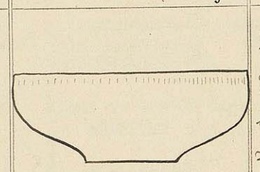 1/5	Deckelschale zur vorigen Urne, innen rothbraun, aussen Dunkelbraun; zusammengesetzt.	Gestein: (Flint:) Metall: Thon: braun. Glas: Org. Subst.:
Laufende Nr. 1857. Acten-Nr. 1228.95. Inventar-Nr. I 223.95. Frühere Nr. 19.	Ort: Calbeck. Kreis: Geldern. Regierungsbezirk: Düsseldorf. Land:		Einige unverzierte Thonscherben.	Gestein: (Flint:) Metall: Thon: braun. Glas: Org. Subst.:
Laufende Nr. 1858. Acten-Nr. Inventar-Nr. Frühere Nr. 14.	Ort: Calbeck. Kreis: Regierungsbezirk: Land:	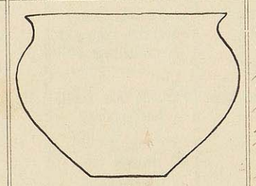 1/2	Gut geglättete, braun glänzende Urne mit einer Auskehlung unter dem Rande; zusammengesetzt.	Gestein: (Flint:) Metall: Thon: Dunkelbraun. Glas: Org. Subst.:
Laufende Nr. 1859. Acten-Nr. Inventar-Nr. Frühere Nr. 7.8.	Ort: Calbeck. Kreis: Regierungsbezirk: Land:	a. 1/2	a: Bruchstücke einer kleinen Henkeltasse und andere Scherben. b: Einige grobe Scherben.	Gestein: (Flint:) Metall: Thon: braun u. röthl. Glas: Org. Subst.:
Laufende Nr. 1860. Acten-Nr. Inventar-Nr. Frühere Nr. 10.	Ort: Keppeln. Kreis: Kleve. Regierungsbezirk: Düsseldorf. Land:	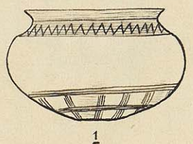 1/2	Bauchiges Gefäss mit auswärts gebogenem Rande, einer Zickzackverzierung in einer Dunkel gefärbten Auskehlung unter denselben u. unregelmässigen Kammstrich-Mustern auf der Bauchunterseite.	Gestein: (Flint:) Metall: Thon: roth u. schwarz bemalt. Glas: Org. Subst.:
Laufende Nr. 1861. Acten-Nr. Inventar-Nr. Frühere Nr. 2.	Ort: Keppeln. Kreis: Regierungsbezirk: Land:	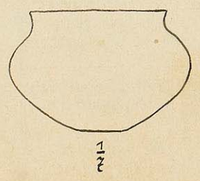 1/2	Bauchige breite Urne, überall glatt, mit weiter Mündung u. schmaler Standfläche.	Gestein: (Flint:) Metall: Thon: braun. Glas: Org. Subst.:

6. Maasse.	7. Zugehörige Funde.	8. Art der Fundstätte.		9. Bestattungsart.	10. Bemerkungen.	11. Vorbesitzer, Jahr und Art der Erwerbung.
Hhe.: 18,5 cm Lge.: gr. Br.: 23 kl. Br.: o. Dm.: 18 m. Dm.: u. Dm.: 7,7 gr. Uf.:	I i. 1856.	See oder Moor? Acker, Haide, Wald? Offene Ansiedelung, Höhle, Pfahlbau? Befestigung?	Dolmen, Ganggrab, Riesenbett? Stein- oder Erdhügel? Flachgrab?	Leichenbeisetzung? (hockend, gestreckt od. Schädelgrab?) Partielle oder totale Verbrennung? Mit Beigabe von Tierknochen?		Ingenieur A. Bonnet, Karlsruhe. Geschenk. E.J. II 237. 1897.
Hhe.: 8,4 Lge.: gr. Br.: 22,4 kl. Br.: o. Dm.: 22,4 m. Dm.: u. Dm.: 8,5 gr. Uf.:		See oder Moor? Acker, Haide, Wald? Offene Ansiedelung, Höhle, Pfahlbau? Befestigung?	Dolmen, Ganggrab, Riesenbett? Stein- oder Erdhügel? Flachgrab?	Leichenbeisetzung? (hockend, gestreckt od. Schädelgrab?) Partielle oder totale Verbrennung? Mit Beigabe von Tierknochen?		1572 rot.
Hhe.: Lge.: gr. Br.: 7,7 kl. Br.: o. Dm.: m. Dm.: u. Dm.: gr. Uf.:		See oder Moor? Acker, Haide, Wald? Offene Ansiedelung, Höhle, Pfahlbau? Befestigung?	Dolmen, Ganggrab, Riesenbett? Stein- oder Erdhügel? Flachgrab?	Leichenbeisetzung? (hockend, gestreckt od. Schädelgrab?) Partielle oder totale Verbrennung? Mit Beigabe von Tierknochen?	Grab 1.	Rademacher, Lehrer i. Cöln. Ausgrabung. E.J. II 211. 1895.
Hhe.: 22 Lge.: gr. Br.: 29,5 kl. Br.: o. Dm.: 27 m. Dm.: u. Dm.: 9,5 gr. Uf.:		See oder Moor? Acker, Haide, Wald? Offene Ansiedelung, Höhle, Pfahlbau? Befestigung?	Dolmen, Ganggrab, Riesenbett? Stein- oder Erdhügel? rund. Flachgrab?	Leichenbeisetzung? (hockend, gestreckt od. Schädelgrab?) Partielle oder totale Verbrennung? Mit Beigabe von Tierknochen?	Grab 2.	vorhanden 1880
Hhe.: Lge.: gr. Br.: kl. Br.: o. Dm.: m. Dm.: u. Dm.: gr. Uf.:		See oder Moor? Acker, Haide, Wald? Offene Ansiedelung, Höhle, Pfahlbau? Befestigung?	Dolmen, Ganggrab, Riesenbett? Stein- oder Erdhügel? Flachgrab?	Leichenbeisetzung? (hockend, gestreckt od. Schädelgrab?) Partielle oder totale Verbrennung? Mit Beigabe von Tierknochen?	Grab 3 u. 4.	
Hhe.: 14,5 Lge.: gr. Br.: 23,6 kl. Br.: o. Dm.: 19,4 m. Dm.: u. Dm.: 5 gr. Uf.:		See oder Moor? Acker, Haide, Wald? Offene Ansiedelung, Höhle, Pfahlbau? Befestigung?	Dolmen, Ganggrab, Riesenbett? Stein- oder Erdhügel? Flachgrab?	Leichenbeisetzung? (hockend, gestreckt od. Schädelgrab?) Partielle oder totale Verbrennung? Mit Beigabe von Tierknochen?	Fo. „Steinheide". Grab 1.	372 rot.
Hhe.: 16 Lge.: gr. Br.: 24 kl. Br.: o. Dm.: 18,6 m. Dm.: u. Dm.: 6 gr. Uf.:	I i. 1862.	See oder Moor? Acker, Haide, Wald? Offene Ansiedelung, Höhle, Pfahlbau? Befestigung?	Dolmen, Ganggrab, Riesenbett? Stein- oder Erdhügel? Flachgrab?	Leichenbeisetzung? (hockend, gestreckt od. Schädelgrab?) Partielle oder totale Verbrennung? Mit Beigabe von Tierknochen?	Grab 2. In den Knochen ein Bronzerest gefunden.	1572 rot.

1. Nummer.	2. Fundort.	3. Zeichnung.	4. Gegenstand, dessen Art, Form, Ornament und Erhaltungs-Zustand.	5. Material u. Farbe.
Laufende Nr. 1862. Acten-Nr. 1228.95. Inventar-Nr. I 223.95. Frühere Nr. 4.	Ort: Keppeln. Kreis: Kleve. Regierungsbezirk: Düsseldorf. Land:	1/10.	Kleiner Napf aus grauem Thon; gut erhalten.	Gestein: (Flint:) Metall: Thon: grau. Glas: Org. Subst.:
Laufende Nr. 1863. Acten-Nr. Inventar-Nr. Frühere Nr. 15.16.	Ort: Keppeln. Kreis: Regierungsbezirk: Land:	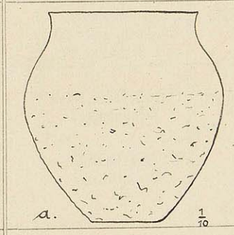 a. 1/10	a: Grosse Urne, unten rankenförmig zusammengesetzt und ergänzt. b: Bruchstücke einer flachen Deckelschale; zu a gehörig.	Gestein: (Flint:) Metall: Thon: braun. Glas: Org. Subst.:
Laufende Nr. 1864. Acten-Nr. Inventar-Nr. Frühere Nr. 5.	Ort: Keppeln. Kreis: Regierungsbezirk: Land:	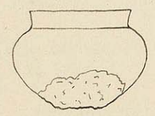 1/10	Bauchige kleinere Urne mit ziemlich breitem steilen Rande; zusammengesetzt und ergänzt.	Gestein: (Flint:) Metall: Thon: hellbraun. Glas: Org. Subst.:
Laufende Nr. 1865. Acten-Nr. Inventar-Nr. Frühere Nr. 1.	Ort: Keppeln. Kreis: Regierungsbezirk: Land:	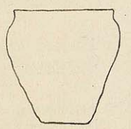 1/10	Ziemlich schlanke Urne, ohne eigentliche Ausbauchung von unten schräg auswärts ansteigend, unregelmässig geformt; zusammengesetzt und ergänzt.	Gestein: (Flint:) Metall: Thon: rothbraun. Glas: Org. Subst.:
Laufende Nr. 1866. Acten-Nr. Inventar-Nr. Frühere Nr. 24.25.	Ort: Keppeln. Kreis: Regierungsbezirk: Land:	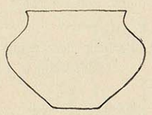 1/10	Sehr defecte Urne, terrinenförmig, geglättet.	Gestein: (Flint:) Metall: Thon: braun. Glas: Org. Subst.:
Laufende Nr. 1867. Acten-Nr. Inventar-Nr. Frühere Nr. 22.	Ort: Keppeln. Kreis: Regierungsbezirk: Land:		Kleine Bruchstücke von mehreren Thongefässen ohne Verzierungen.	Gestein: (Flint:) Metall: Thon: braun. Glas: Org. Subst.:
Laufende Nr. 1868. Acten-Nr. Inventar-Nr. Frühere Nr. 3.	Ort: Keppeln. Kreis: Regierungsbezirk: Land:	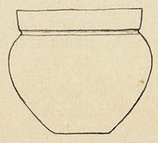 1/10	Urne mit ziemlich breitem, steilem Rande, der unten mit einer Furche abschliesst; geglättet; zusammengesetzt und ergänzt.	Gestein: (Flint:) Metall: Thon: rothbraun. Glas: Org. Subst.:

6. Maasse.	7. Zugehörige Funde.	8. Art der Fundstätte.		9. Bestattungsart.	10. Bemerkungen.	11. Vorbesitzer, Jahr und Art der Erwerbung.
Hhe.: 3,5 cm Lge.: gr. Br.: 8 kl. Br.: o. Dm.: 8 m. Dm.: u. Dm.: 3,5 gr. Uf.:	I i. 1861.	See oder Moor? Acker, Haide, Wald? Offene Ansiedelung, Höhle, Pfahlbau? Befestigung?	Dolmen, Ganggrab, Riesenbett? Stein- oder Erdhügel? Flachgrab?	Leichenbeisetzung? (hockend, gestreckt od. Schädelgrab?) Partielle oder totale Verbrennung? Mit Beigabe von Tierknochen?	Lag auf der vorigen Urne.	Radenacher. 1572 vrk, E.J. II 211.1895.
Hhe.: a: 40 Lge.: gr. Br.: 38 kl. Br.: o. Dm.: 29 m. Dm.: u. Dm.: 13 gr. Uf.:		See oder Moor? Acker, Haide, Wald? Offene Ansiedelung, Höhle, Pfahlbau? Befestigung?	Dolmen, Ganggrab, Riesenbett? Stein- oder Erdhügel? Flachgrab?	Leichenbeisetzung? (hockend, gestreckt od. Schädelgrab?) Partielle oder totale Verbrennung? Mit Beigabe von Tierknochen?	Grab 3.	
Hhe.: 18,8 Lge.: gr. Br.: 24,8 kl. Br.: o. Dm.: 19 m. Dm.: u. Dm.: 8 gr. Uf.:		See oder Moor? Acker, Haide, Wald? Offene Ansiedelung, Höhle, Pfahlbau? Befestigung?	Dolmen, Ganggrab, Riesenbett? Stein- oder Erdhügel? Flachgrab?	Leichenbeisetzung? (hockend, gestreckt od. Schädelgrab?) Partielle oder totale Verbrennung? Mit Beigabe von Tierknochen?	Grab 4.	1572 vrk.
Hhe.: 21,5 Lge.: gr. Br.: 21,2 kl. Br.: o. Dm.: 19,3 m. Dm.: u. Dm.: 8,8 gr. Uf.:		See oder Moor? Acker, Haide, Wald? Offene Ansiedelung, Höhle, Pfahlbau? Befestigung?	Dolmen, Ganggrab, Riesenbett? Stein- oder Erdhügel? Flachgrab?	Leichenbeisetzung? (hockend, gestreckt od. Schädelgrab?) Partielle oder totale Verbrennung? Mit Beigabe von Tierknochen?	Grab 5. Die Urne stand ohne Deckel unter einer mächtigen Kohlenschicht.	1572 vrk,
Hhe.: 18,8 Lge.: gr. Br.: 26 kl. Br.: o. Dm.: m. Dm.: u. Dm.: 9 gr. Uf.:		See oder Moor? Acker, Haide, Wald? Offene Ansiedelung, Höhle, Pfahlbau? Befestigung?	Dolmen, Ganggrab, Riesenbett? Stein- oder Erdhügel? Flachgrab?	Leichenbeisetzung? (hockend, gestreckt od. Schädelgrab?) Partielle oder totale Verbrennung? Mit Beigabe von Tierknochen?	Grab 6. Urne ohne Deckel.	
Hhe.: Lge.: gr. Br.: 7 kl. Br.: o. Dm.: m. Dm.: u. Dm.: gr. Uf.:		See oder Moor? Acker, Haide, Wald? Offene Ansiedelung, Höhle, Pfahlbau? Befestigung?	Dolmen, Ganggrab, Riesenbett? Stein- oder Erdhügel? Flachgrab?	Leichenbeisetzung? (hockend, gestreckt od. Schädelgrab?) Partielle oder totale Verbrennung? Mit Beigabe von Tierknochen?	Grab 7. „Kindergrab".	
Hhe.: 23,6 Lge.: gr. Br.: 27,2 kl. Br.: o. Dm.: 24 m. Dm.: u. Dm.: 10,4 gr. Uf.:	I i. 1869.	See oder Moor? Acker, Haide, Wald? Offene Ansiedelung, Höhle, Pfahlbau? Befestigung?	Dolmen, Ganggrab, Riesenbett? Stein- oder Erdhügel? Flachgrab?	Leichenbeisetzung? (hockend, gestreckt od. Schädelgrab?) Partielle oder totale Verbrennung? Mit Beigabe von Tierknochen?	Grab 8. Urne ohne Deckel.	1572 vrk

1. Nummer.	2. Fundort.	3. Zeichnung.	4. Gegenstand, dessen Art, Form, Ornament und Erhaltungs-Zustand.	5. Material u. Farbe.
Laufende Nr. 1869. Acten-Nr. 1228.95. Inventar-Nr. I 223.95. Frühere Nr. 3.	Ort: Keppeln. Kreis: Kleve. Regierungsbezirk: Düsseldorf. Land:	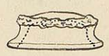 1/3	Hohler Fuss von einem Gefässe, etwas verschlackt.	Gestein: (Flint:) Metall: Thon: braun. Glas: Org. Subst.:
Laufende Nr. 1870. Acten-Nr. Inventar-Nr. Frühere Nr. 9.	Ort: Keppeln. Kreis: Regierungsbezirk: Land:		Bruchstücke einer Urne (?) mit concaver Standfläche u. gebrannte Knochen.	Gestein: (Flint:) Metall: Thon: braun. Glas: Org. Subst.:
Laufende Nr. 1871. Acten-Nr. Inventar-Nr. Frühere Nr. 13.	Ort: Keppeln. Kreis: Regierungsbezirk: Land:	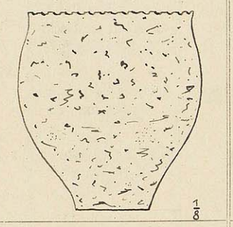 1/8	Ziemlich hohe schlanke Urne, ungeglättet, mit Fingereindrücken auf dem Rande; zusammengesetzt und ergänzt.	Gestein: (Flint:) Metall: Thon: rothbraun. Glas: Org. Subst.:
Laufende Nr. 1872. Acten-Nr. Inventar-Nr. Frühere Nr. 12.6.	Ort: Keppeln. Kreis: Regierungsbezirk: Land:		a: Gefässbruchstücke, Kohle u. verbrannte Knochen. b: Gefässbruchstücke, darunter solche von einem kleinen Beigefässe.	Gestein: (Flint:) Metall: Thon: braun. Glas: Org. Subst.:
Laufende Nr. 1873. Acten-Nr. Inventar-Nr. Frühere Nr. 20.81.	Ort: Keppeln. Kreis: Regierungsbezirk: Land:		Zwei Bruchstücke aus dünnem Bronzedraht und gebrannte Knochen.	Gestein: (Flint:) Metall: Bronze. Thon: Glas: Org. Subst.:
Laufende Nr. 1874. Acten-Nr. Inventar-Nr. Frühere Nr. 17.18.	Ort: Keppeln. Kreis: Regierungsbezirk: Land:	1/8	a: Bruchstücke einer Urne. b: Kleiner Kelch aus Thon, war in 2 Stücke zerbrochen.	Gestein: (Flint:) Metall: Thon: braun. Glas: Org. Subst.:
Laufende Nr. 1875. Acten-Nr. Inventar-Nr. Frühere Nr. XXIX	Ort: Keppeln. Kreis: Regierungsbezirk: Land:	 1/8	Ziemlich hohe Urne mit mässiger Ausbauchung, breitem steilen Rande und rauhem Unterteil; zusammengesetzt und etwas ergänzt.	Gestein: (Flint:) Metall: Thon: braun. Glas: Org. Subst.:

6. Maasse.	7. Zugehörige Funde.	8. Art der Fundstätte.		9. Bestattungsart.	10. Bemerkungen.	11. Vorbesitzer, Jahr und Art der Erwerbung.
Hhe.: 3,5 cm Lge.: gr. Br.: 9 kl. Br.: o. Dm.: m. Dm.: u. Dm.: 9 gr. Uf.:	I i. 1868.	See oder Moor? Acker, Haide, Wald? Offene Ansiedelung, Höhle, Pfahlbau? Befestigung?	Dolmen, Ganggrab, Riesenbett? Stein- oder Erdhügel? Flachgrab?	Leichenbeisetzung? (hockend, gestreckt od. Schädelgrab?) Partielle oder totale Verbrennung? Mit Beigabe von Tierknochen?	Aus der vorigen Urne.	Rademacher. 1572 vol. E. J. II 211. 1895.
Hhe.: Lge.: gr. Br.: kl. Br.: o. Dm.: m. Dm.: u. Dm.: 8 gr. Uf.:		See oder Moor? Acker, Haide, Wald? Offene Ansiedelung, Höhle, Pfahlbau? Befestigung?	Dolmen, Ganggrab, Riesenbett? Stein- oder Erdhügel? Flachgrab?	Leichenbeisetzung? (hockend, gestreckt od. Schädelgrab?) Partielle oder totale Verbrennung? Mit Beigabe von Tierknochen?	Grab 9.	
Hhe.: 30,2 Lge.: gr. Br.: 28 kl. Br.: o. Dm.: 25,2 m. Dm.: u. Dm.: 11,5 gr. Uf.:		See oder Moor? Acker, Haide, Wald? Offene Ansiedelung, Höhle, Pfahlbau? Befestigung?	Dolmen, Ganggrab, Riesenbett? Stein- oder Erdhügel? Flachgrab?	Leichenbeisetzung? (hockend, gestreckt od. Schädelgrab?) Partielle oder totale Verbrennung? Mit Beigabe von Tierknochen?	Grab 10. Urne ohne Deckel.	1572 vol.
Hhe.: Lge.: gr. Br.: kl. Br.: o. Dm.: m. Dm.: u. Dm.: gr. Uf.:		See oder Moor? Acker, Haide, Wald? Offene Ansiedelung, Höhle, Pfahlbau? Befestigung?	Dolmen, Ganggrab, Riesenbett? Stein- oder Erdhügel? Flachgrab?	Leichenbeisetzung? (hockend, gestreckt od. Schädelgrab?) Partielle oder totale Verbrennung? Mit Beigabe von Tierknochen?	Grab 11 u. 12. Aus 2 verschiedenen Hügeln.	a) 1572 vol. b) 1976 vol.
Hhe.: Lge.: 1,7 gr. Br.: kl. Br.: o. Dm.: m. Dm.: u. Dm.: gr. Uf.:		See oder Moor? Acker, Haide, Wald? Offene Ansiedelung, Höhle, Pfahlbau? Befestigung?	Dolmen, Ganggrab, Riesenbett? Stein- oder Erdhügel? Flachgrab?	Leichenbeisetzung? (hockend, gestreckt od. Schädelgrab?) Partielle oder totale Verbrennung? Mit Beigabe von Tierknochen?	Grab 13. 21 Keine Urne vorhanden gewesen. Bronze in d. Asche.	
Hhe.: 6,2 Lge.: gr. Br.: 9,4 kl. Br.: o. Dm.: 9,4 m. Dm.: u. Dm.: 6,2 gr. Uf.:		See oder Moor? Acker, Haide, Wald? Offene Ansiedelung, Höhle, Pfahlbau? Befestigung?	Dolmen, Ganggrab, Riesenbett? Stein- oder Erdhügel? Flachgrab?	Leichenbeisetzung? (hockend, gestreckt od. Schädelgrab?) Partielle oder totale Verbrennung? Mit Beigabe von Tierknochen?	Grab 14. b lag in a.	a) 1572 vol.
Hhe.: 29 Lge.: gr. Br.: 28,8 kl. Br.: o. Dm.: 22,2 m. Dm.: u. Dm.: 13 gr. Uf.:		See oder Moor? Acker, Haide, Wald? Offene Ansiedelung, Höhle, Pfahlbau? Befestigung?	Dolmen, Ganggrab, Riesenbett? Stein- oder Erdhügel? Flachgrab?	Leichenbeisetzung? (hockend, gestreckt od. Schädelgrab?) Partielle oder totale Verbrennung? Mit Beigabe von Tierknochen?	Grab 15.	1572 vol.

1. Nummer.	2. Fundort.	3. Zeichnung.	4. Gegenstand, dessen Art, Form, Ornament und Erhaltungs-Zustand.	5. Material u. Farbe.	6. Maasse.	7. Zugehörige Funde.	8. Art der Fundstätte.	9. Bestattungsart.	10. Bemerkungen.	11. Vorbesitzer, Jahr und Art der Erwerbung.
Laufende Nr. 1876. Acten-Nr. 1228.95. Inventar-Nr. I 223.95. Frühere Nr. 23.27.	Ort: Keppeln. Kreis: Kleve. Regierungsbezirk: Düsseldorf. Land:		a: Grobe Gefässscherben, darunter ein Randstück mit Fingereindrücken. b: Scherben verschiedener Gefässe.	Gestein: (Flint:) Metall: Thon: braun. Glas: Org. Subst.:	Hhe.: Lge.: gr. Br.: kl. Br.: o. Dm.: m. Dm.: u. Dm.: gr. Uf.:		See oder Moor? Acker, Haide, Wald? Offene Ansiedelung, Höhle, Pfahlbau? Befestigung?	Dolmen, Ganggrab, Riesenbett? Stein- oder Erdhügel? Flachgrab?	Leichenbeisetzung? (hockend, gestreckt od. Schädelgrab?) Partielle oder totale Verbrennung? Mit Beigabe von Tierknochen?	Grab 16 u. a.	Rademacher. E.J.II 211.1895.
Laufende Nr. 1877. Acten-Nr. 737.96. Inventar-Nr. I 131.96. Frühere Nr. 1.	Ort: Heumar. Kreis: Mülheim a. Rh. Regierungsbezirk: Cöln. Land:		a: Kleine Scherben von einer Urne. b: Bronzereste, angeschmolzen	Gestein: (Flint:) Metall: Bronze. Thon: braun. Glas: Org. Subst.:	Hhe.: Lge.: gr. Br.: kl. Br.: o. Dm.: m. Dm.: u. Dm.: gr. Uf.:	I i. 1878 u. 1879.	See oder Moor? Acker, Haide, Wald? Offene Ansiedelung, Höhle, Pfahlbau? Befestigung?	Dolmen, Ganggrab, Riesenbett? Stein- oder Erdhügel? rund. Flachgrab?	Leichenbeisetzung? (hockend, gestreckt od. Schädelgrab?) Partielle oder totale Verbrennung? Mit Beigabe von Tierknochen?	Grab 1. 7 b in einer Brandschicht ausserhalb der Urne gefunden.	Lehrer Rademacher, Cöln. Ausgrabung. 1572 vol. E.J.II 139.96.
Laufende Nr. 1878. Acten-Nr. Inventar-Nr. Frühere Nr. 1.	Ort: Heumar. Kreis: Regierungsbezirk: Land:	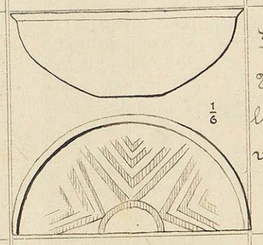 1/6	Deckelschale zur vorigen Urne, innen mit mudentlichen Graphitverzierungen versehen; zusammengesetzt.	Gestein: (Flint:) Metall: Thon: graubraun. Glas: Org. Subst.:	Hhe.: 10 Lge.: gr. Br.: 27 kl. Br.: o. Dm.: 27 m. Dm.: u. Dm.: 2,2 gr. Uf.:		See oder Moor? Acker, Haide, Wald? Offene Ansiedelung, Höhle, Pfahlbau? Befestigung?	Dolmen, Ganggrab, Riesenbett? Stein- oder Erdhügel? Flachgrab?	Leichenbeisetzung? (hockend, gestreckt od. Schädelgrab?) Partielle oder totale Verbrennung? Mit Beigabe von Tierknochen?		
Laufende Nr. 1879. Acten-Nr. Inventar-Nr. Frühere Nr. 1.	Ort: Heumar. Kreis: Regierungsbezirk: Land:	1/6	Kleines kelchförmiges Beigefäss; gut erhalten.	Gestein: (Flint:) Metall: Thon: braun. Glas: Org. Subst.:	Hhe.: 5,2 Lge.: gr. Br.: 7 kl. Br.: o. Dm.: 7 m. Dm.: u. Dm.: 3,4 gr. Uf.:		See oder Moor? Acker, Haide, Wald? Offene Ansiedelung, Höhle, Pfahlbau? Befestigung?	Dolmen, Ganggrab, Riesenbett? Stein- oder Erdhügel? Flachgrab?	Leichenbeisetzung? (hockend, gestreckt od. Schädelgrab?) Partielle oder totale Verbrennung? Mit Beigabe von Tierknochen?	Lag in der Urne.	
Laufende Nr. 1880. Acten-Nr. Inventar-Nr. Frühere Nr. 2.	Ort: Heumar. Kreis: Regierungsbezirk: Land:	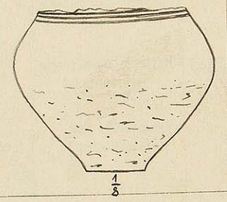 1/8	Zusammengesetztes Bruchstück einer am Halse mit 3 horizontalen Riefeln versehenen, unten rauhen Urne sowie Scherben von einer zugehörigen Deckelschale.	Gestein: (Flint:) Metall: Thon: braun. Glas: Org. Subst.:	Hhe.: 25 Lge.: gr. Br.: 30,6 kl. Br.: o. Dm.: m. Dm.: u. Dm.: 9 gr. Uf.:		See oder Moor? Acker, Haide, Wald? Offene Ansiedelung, Höhle, Pfahlbau? Befestigung?	Dolmen, Ganggrab, Riesenbett? Stein- oder Erdhügel? Flachgrab?	Leichenbeisetzung? (hockend, gestreckt od. Schädelgrab?) Partielle oder totale Verbrennung? Mit Beigabe von Tierknochen?	Grab 2. 8	
Laufende Nr. 1881. Acten-Nr. Inventar-Nr. Frühere Nr. 3.	Ort: Heumar. Kreis: Regierungsbezirk: Land:	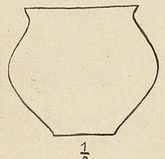 1/8	Kleinere Urne mit niedrigem, aufgebogenem Rande, überall glatt; zusammengesetzt und ergänzt.	Gestein: (Flint:) Metall: Thon: braun. Glas: Org. Subst.:	Hhe.: 19,4 Lge.: gr. Br.: 23,4 kl. Br.: o. Dm.: 17,7 m. Dm.: u. Dm.: 9 gr. Uf.:	I i. 1882 u. 1883.	See oder Moor? Acker, Haide, Wald? Offene Ansiedelung, Höhle, Pfahlbau? Befestigung?	Dolmen, Ganggrab, Riesenbett? Stein- oder Erdhügel? rund. Flachgrab?	Leichenbeisetzung? (hockend, gestreckt od. Schädelgrab?) Partielle oder totale Verbrennung? Mit Beigabe von Tierknochen?	Grab 3. 9 Die Urne war über den Knochenresten mit Sand angefüllt.	
Laufende Nr. 1882. Acten-Nr. Inventar-Nr. Frühere Nr. 3.	Ort: Heumar. Kreis: Regierungsbezirk: Land:	 1/8	Gut geglättete, ziemlich hohe Deckelschale zur vorigen Urne.	Gestein: (Flint:) Metall: Thon: grau. Glas: Org. Subst.:	Hhe.: 8,4 Lge.: gr. Br.: kl. Br.: o. Dm.: 18,5 m. Dm.: u. Dm.: 7 gr. Uf.:		See oder Moor? Acker, Haide, Wald? Offene Ansiedelung, Höhle, Pfahlbau? Befestigung?	Dolmen, Ganggrab, Riesenbett? Stein- oder Erdhügel? Flachgrab?	Leichenbeisetzung? (hockend, gestreckt od. Schädelgrab?) Partielle oder totale Verbrennung? Mit Beigabe von Tierknochen?		1572 vol.

1. Nummer.	2. Fundort.	3. Zeichnung.	4. Gegenstand, dessen Art, Form, Ornament und Erhaltungs-Zustand.	5. Material u. Farbe.
Laufende Nr. **1883.** Acten-Nr. Z 37.96. Inventar-Nr. I 131.96. Frühere Nr. 3.	Ort: Heumar. Kreis: Mülheim a. Rh. Regierungsbezirk: Cöln. Land:		Kleiner Napf, unversehrt.	Gestein: (Flint:) Metall: Thon: hellbraun. Glas: Org. Subst.:
Laufende Nr. **1884.** Acten-Nr. Inventar-Nr. Frühere Nr. 5.	Ort: Heumar. Kreis: Regierungsbezirk: Land:	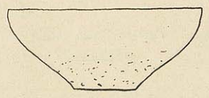 1/8	Grosse Schale, unten aussen rauh; zusammengesetzt u. ergänzt.	Gestein: (Flint:) Metall: Thon: braun. Glas: Org. Subst.:
Laufende Nr. **1885.** Acten-Nr. Inventar-Nr. Frühere Nr. 6.	Ort: Heumar. Kreis: Regierungsbezirk: Land:		Bronzeblech-Fragment, im Feuer verbogen.	Gestein: (Flint:) Metall: Bronze. Thon: Glas: Org. Subst.:
Laufende Nr. **1886.** Acten-Nr. Inventar-Nr. Frühere Nr. 9.	Ort: Heumar. Kreis: Regierungsbezirk: Land:	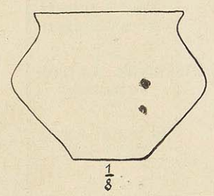 1/8	Dickwandige Urne mit zieml. scharfer Ausbauchung; zusammengesetzt und stark ergänzt.	Gestein: (Flint:) Metall: Thon: graugelbl. Glas: Org. Subst.:
Laufende Nr. **1887.** Acten-Nr. Inventar-Nr. Frühere Nr. 12.	Ort: Heumar. Kreis: Regierungsbezirk: Land:	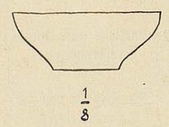 1/8	Einfache Schale, stark ergänzt.	Gestein: (Flint:) Metall: Thon: braun. Glas: Org. Subst.:
Laufende Nr. **1888.** Acten-Nr. Inventar-Nr. Frühere Nr. 13.	Ort: Heumar. Kreis: Regierungsbezirk: Land:	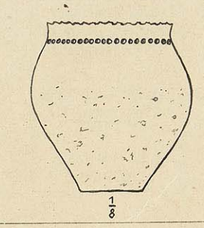 1/8	Zieml. schlanke, dickwandige Urne mit Fingereindrücken auf dem Rande und einer waagerechten Reihe von Fingereindrücken um den Hals, schlecht geglättet; etw. ergänzt.	Gestein: (Flint:) Metall: Thon: hellgraubraun. Glas: Org. Subst.:
Laufende Nr. **1889.** Acten-Nr. Inventar-Nr. Frühere Nr. 13.	Ort: Heumar. Kreis: Regierungsbezirk: Land:		a: Kleines tassenförmiges Gefäss mit abgebrochenem, jetzt fehlendem Henkel. b: Angeschmolzene Bronze-Reste; ein Stück v. Blech ist ornamentiert.	Gestein: (Flint:) Metall: Bronze. Thon: hellbraun. Glas: Org. Subst.:

6. Maasse.	7. Zugehörige Funde.	8. Art der Fundstätte.		9. Bestattungsart.	10. Bemerkungen.	11. Vorbesitzer, Jahr und Art der Erwerbung.
Hhe.: 3,5 cm Lge.: gr. Br.: 6 kl. Br.: o. Dm.: 6 m. Dm.: u. Dm.: 2 gr. Uf.:	I i. 1881-1882.	See oder Moor? Acker, Haide, Wald? Offene Ansiedelung, Höhle, Pfahlbau? Befestigung?	Dolmen, Ganggrab, Riesenbett? Stein- oder Erdhügel? Flachgrab?	Leichenbeisetzung? (hockend, gestreckt od. Schädelgrab?) Partielle oder totale Verbrennung? Mit Beigabe von Tierknochen?	Lag in der Urne I i. 1881.	Rademacher. E.J.II 139.1896.
Hhe.: 12,4 Lge.: gr. Br.: 30 kl. Br.: o. Dm.: 30 m. Dm.: u. Dm.: 10 gr. Uf.:		See oder Moor? Acker, Haide, Wald? Offene Ansiedelung, Höhle, Pfahlbau? Befestigung?	Dolmen, Ganggrab, Riesenbett? Stein- oder Erdhügel? Flachgrab?	Leichenbeisetzung? (hockend, gestreckt od. Schädelgrab?) Partielle oder totale Verbrennung? Mit Beigabe von Tierknochen?	Grab 4. 10 Urne mit Deckel war vorhanden.	1572 vrl.
Hhe.: Lge.: 3,7 gr. Br.: kl. Br.: o. Dm.: m. Dm.: u. Dm.: gr. Uf.:		See oder Moor? Acker, Haide, Wald? Offene Ansiedelung, Höhle, Pfahlbau? Befestigung?	Dolmen, Ganggrab, Riesenbett? Stein- oder Erdhügel? rund. Flachgrab?	Leichenbeisetzung? (hockend, gestreckt od. Schädelgrab?) Partielle oder totale Verbrennung? Mit Beigabe von Tierknochen?	Grab 5. 11 Die Urne mit Deckel, in der die Bronze lag, ist nicht erhalten.	
Hhe.: 22,5 Lge.: gr. Br.: 30 kl. Br.: o. Dm.: 23 m. Dm.: u. Dm.: 11 gr. Uf.:		See oder Moor? Acker, Haide, Wald? Offene Ansiedelung, Höhle, Pfahlbau? Befestigung?	Dolmen, Ganggrab, Riesenbett? Stein- oder Erdhügel? rund. Flachgrab?	Leichenbeisetzung? (hockend, gestreckt od. Schädelgrab?) Partielle oder totale Verbrennung? Mit Beigabe von Tierknochen?	Grab 6. 12 Die Urne war ohne Deckel.	2573 vrl.
Hhe.: 8,8 Lge.: gr. Br.: 23 kl. Br.: o. Dm.: 23 m. Dm.: u. Dm.: 10,4 gr. Uf.:		See oder Moor? Acker, Haide, Wald? Offene Ansiedelung, Höhle, Pfahlbau? Befestigung?	Dolmen, Ganggrab, Riesenbett? Stein- oder Erdhügel? Flachgrab?	Leichenbeisetzung? (hockend, gestreckt od. Schädelgrab?) Partielle oder totale Verbrennung? Mit Beigabe von Tierknochen?	Grab 7. 13. Die Urne, in der die Schale lag, ist nicht erhalten.	1880 84-
Hhe.: 26 Lge.: gr. Br.: 25 kl. Br.: o. Dm.: 19,4 m. Dm.: u. Dm.: 10 gr. Uf.:	I i. 1889.	See oder Moor? Acker, Haide, Wald? Offene Ansiedelung, Höhle, Pfahlbau? Befestigung?	Dolmen, Ganggrab, Riesenbett? Stein- oder Erdhügel? Flachgrab?	Leichenbeisetzung? (hockend, gestreckt od. Schädelgrab?) Partielle oder totale Verbrennung? Mit Beigabe von Tierknochen?	Grab 8. 14 Urne ohne Deckel!	1572 vrl.
a: Hhe.: 4,6 Lge.: gr. Br.: 9 kl. Br.: o. Dm.: 9 m. Dm.: u. Dm.: 4,5 gr. Uf.:		See oder Moor? Acker, Haide, Wald? Offene Ansiedelung, Höhle, Pfahlbau? Befestigung?	Dolmen, Ganggrab, Riesenbett? Stein- oder Erdhügel? Flachgrab?	Leichenbeisetzung? (hockend, gestreckt od. Schädelgrab?) Partielle oder totale Verbrennung? Mit Beigabe von Tierknochen?	„a" lag umgekehrt in der Urne, „b" in einer Brandschicht über derselben.	100.. vorh. b.) 4 kl. Br.-Fragmente eines ...

1. Nummer.	2. Fundort.	3. Zeichnung.	4. Gegenstand, dessen Art, Form, Ornament und Erhaltungs-Zustand.	5. Material u. Farbe.
Laufende Nr. 1890. Acten-Nr. 232. 96. Inventar-Nr. I 131. 96. Frühere Nr. 14.	Ort: Heumar. Kreis: Mülheim a. Rh. Regierungsbezirk: Cöln. Land:	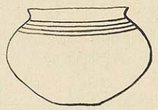 1/8	Kleine breite Urne mit horizontalen Riefeln um den Hals; zusammengesetzt und ergänzt.	Gestein: (Flint:) Metall: Thon: braun. Glas: Org. Subst.:
Laufende Nr. 1891. Acten-Nr. Inventar-Nr. Frühere Nr. 14.	Ort: Heumar. Kreis: Regierungsbezirk: Land:	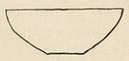 1/8	Deckelschale zur vorigen Urne, geglättet; zusammengesetzt u. ergänzt.	Gestein: (Flint:) Metall: Thon: braun. Glas: Org. Subst.:
Laufende Nr. 1892. Acten-Nr. Inventar-Nr. Frühere Nr. 14.	Ort: Heumar. Kreis: Regierungsbezirk: Land:	1/1	ab: Zwei kleine Bruchstücke eines gewundenen dünnen Bronzeringes.	Gestein: (Flint:) Metall: Bronze. Thon: Glas: Org. Subst.:
Laufende Nr. 1893. Acten-Nr. Inventar-Nr. Frühere Nr. 15.	Ort: Heumar. Kreis: Regierungsbezirk: Land:		Bruchstücke einer Urne ohne Halseinschnürung.	Gestein: (Flint:) Metall: Thon: braun. Glas: Org. Subst.:
Laufende Nr. 1894. Acten-Nr. Inventar-Nr. Frühere Nr. 16.	Ort: Heumar. Kreis: Regierungsbezirk: Land:	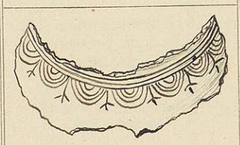	Vielfach zusammengesetztes Bruchstück vom Oberteil eines Gefässes mit horizontalen Riefeln um den Hals und Bogenverzierungen darunter.	Gestein: (Flint:) Metall: Thon: braungrau Glas: Org. Subst.:
Laufende Nr. 1895. Acten-Nr. Inventar-Nr. Frühere Nr. 16.	Ort: Heumar. Kreis: Regierungsbezirk: Land:	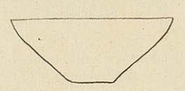 1/8	Deckelschale zur vorigen Urne, geglättet; zusammengesetzt und ergänzt.	Gestein: (Flint:) Metall: Thon: braungrau. Glas: Org. Subst.:
Laufende Nr. 1896. Acten-Nr. Inventar-Nr. Frühere Nr. 17?	Ort: Heumar. Kreis: Regierungsbezirk: Land:	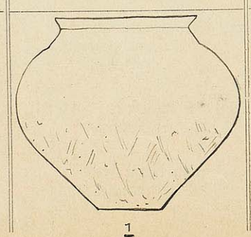 1/9	Grosse Urne mit schmalem, auswärts gebogenem Rande, unten nicht geglättet; zusammengesetzt und ergänzt.	Gestein: (Flint:) Metall: Thon: braun. Glas: Org. Subst.:

6. Maasse.	7. Zugehörige Funde.	8. Art der Fundstätte.		9. Bestattungsart.	10. Bemerkungen.	11. Vorbesitzer, Jahr und Art der Erwerbung.
Hhe.: 14,8 cm Lge.: gr. Br.: 22 kl. Br.: o. Dm.: 16 m. Dm.: u. Dm.: 7 gr. Uf.:	I i. 1891 u. 1892.	See oder Moor? Acker, Haide, Wald? Offene Ansiedelung, Höhle, Pfahlbau? Befestigung?	Dolmen, Ganggrab, Riesenbett? Stein- oder Erdhügel? rund. Flachgrab?	Leichenbeisetzung? (hockend, gestreckt od. Schädelgrab?) Partielle oder totale Verbrennung? Mit Beigabe von Tierknochen?	Grab 9. 15 Die Urne war über den Knochen hoch mit Sand angefüllt.	Rademacher. 1876 ank, E. J. I 139. 1896.
Hhe.: 6,8 Lge.: gr. Br.: 18 kl. Br.: o. Dm.: 18 m. Dm.: u. Dm.: 5,9 gr. Uf.:		See oder Moor? Acker, Haide, Wald? Offene Ansiedelung, Höhle, Pfahlbau? Befestigung?	Dolmen, Ganggrab, Riesenbett? Stein- oder Erdhügel? Flachgrab?	Leichenbeisetzung? (hockend, gestreckt od. Schädelgrab?) Partielle oder totale Verbrennung? Mit Beigabe von Tierknochen?	Hing über die Urne herüber.	1572 vak
Hhe.: Lge.: gr. Br.: kl. Br.: o. Dm.: m. Dm.: u. Dm.: gr. Uf.:		See oder Moor? Acker, Haide, Wald? Offene Ansiedelung, Höhle, Pfahlbau? Befestigung?	Dolmen, Ganggrab, Riesenbett? Stein- oder Erdhügel? Flachgrab?	Leichenbeisetzung? (hockend, gestreckt od. Schädelgrab?) Partielle oder totale Verbrennung? Mit Beigabe von Tierknochen?	Lag in einer Aschen- u. Kohlenschicht über der Urne.	
Hhe.: Lge.: gr. Br.: kl. Br.: o. Dm.: m. Dm.: u. Dm.: gr. Uf.:		See oder Moor? Acker, Haide, Wald? Offene Ansiedelung, Höhle, Pfahlbau? Befestigung?	Dolmen, Ganggrab, Riesenbett? Stein- oder Erdhügel? rund. Flachgrab?	Leichenbeisetzung? (hockend, gestreckt od. Schädelgrab?) Partielle oder totale Verbrennung? Mit Beigabe von Tierknochen?	Grab 10. 16 Die Urne hatte keinen Deckel.	1572 vak,
Hhe.: 10 Lge.: gr. Br.: kl. Br.: o. Dm.: 22 m. Dm.: u. Dm.: gr. Uf.:	I i. 1895.	See oder Moor? Acker, Haide, Wald? Offene Ansiedelung, Höhle, Pfahlbau? Befestigung?	Dolmen, Ganggrab, Riesenbett? Stein- oder Erdhügel? Flachgrab?	Leichenbeisetzung? (hockend, gestreckt od. Schädelgrab?) Partielle oder totale Verbrennung? Mit Beigabe von Tierknochen?	Grab 11. 17	
Hhe.: 9,6 Lge.: gr. Br.: 25 kl. Br.: o. Dm.: 25 m. Dm.: u. Dm.: 6,5 gr. Uf.:		See oder Moor? Acker, Haide, Wald? Offene Ansiedelung, Höhle, Pfahlbau? Befestigung?	Dolmen, Ganggrab, Riesenbett? Stein- oder Erdhügel? Flachgrab?	Leichenbeisetzung? (hockend, gestreckt od. Schädelgrab?) Partielle oder totale Verbrennung? Mit Beigabe von Tierknochen?		1572 vak,
Hhe.: 33 Lge.: gr. Br.: 38,5 kl. Br.: o. Dm.: 24,6 m. Dm.: u. Dm.: 11 gr. Uf.:	I i. 1897.	See oder Moor? Acker, Haide, Wald? Offene Ansiedelung, Höhle, Pfahlbau? Befestigung?	Dolmen, Ganggrab, Riesenbett? Stein- oder Erdhügel? Flachgrab?	Leichenbeisetzung? (hockend, gestreckt od. Schädelgrab?) Partielle oder totale Verbrennung? Mit Beigabe von Tierknochen?	Grab 12. 18	1572 vak,

1. Nummer.	2. Fundort.	3. Zeichnung.	4. Gegenstand, dessen Art, Form, Ornament und Erhaltungs-Zustand.	5. Material u. Farbe.
Laufende Nr. 1897. Acten-Nr. 737.96. Inventar-Nr. II 131.96. Frühere Nr. 17.	Ort: Heumar. Kreis: Mülheim a. Rh. Regierungsbezirk: Cöln. Land:	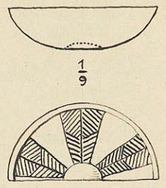 1/9	Deckelschale zur vorigen Urne mit Bodendelle und Furchenverzierung auf der Innenseite; zusammengesetzt und ergänzt.	Gestein: (Flint:) Metall: Thon: graubraun. Glas: Org. Subst.:
Laufende Nr. 1898. Acten-Nr. Inventar-Nr. Frühere Nr. 18.	Ort: Heumar. Kreis: Regierungsbezirk: Land:		a: Urnenfragmente. b: Deckelfragmente mit Furchenverzierungen auf der Innenseite.	Gestein: (Flint:) Metall: Thon: graubraun. Glas: Org. Subst.:
Laufende Nr. 1899. Acten-Nr. Inventar-Nr. Frühere Nr. 19.	Ort: Heumar. Kreis: Regierungsbezirk: Land:	1/1	Ein kleines Bruchstück aus gewundenem Bronze-Draht.	Gestein: (Flint:) Metall: Bronze. Thon: Glas: Org. Subst.:
Laufende Nr. 1900. Acten-Nr. Inventar-Nr. Frühere Nr. 19.	Ort: Heumar. Kreis: Regierungsbezirk: Land:	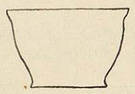 1/4	Becherförmiges kleines Beigefäss, dickwandig, rohe Arbeit; gut erhalten.	Gestein: (Flint:) Metall: Thon: braun. Glas: Org. Subst.:
Laufende Nr. 1901. Acten-Nr. Inventar-Nr. Frühere Nr. 19.20.	Ort: Heumar. Kreis: Regierungsbezirk: Land:		Bruchstücke unverzierter Thongefässe.	Gestein: (Flint:) Metall: Thon: braun. Glas: Org. Subst.:
Laufende Nr. 1902. Acten-Nr. Inventar-Nr. Frühere Nr. 17?	Ort: Heumar. Kreis: Regierungsbezirk: Land:		Zusammengesetztes Bruchstück einer bauchigen Urne, die unten rund ist.	Gestein: (Flint:) Metall: Thon: braun. Glas: Org. Subst.:
Laufende Nr. 1903. Acten-Nr. 581.94. Inventar-Nr. II 122.94. Frühere Nr. 8.	Ort: Dünnwald. Kreis: Mülheim a. Rh. Regierungsbezirk: Land:		Kleine Fragmente von Bronzedraht und Bronzeblech.	Gestein: (Flint:) Metall: Bronze. Thon: Glas: Org. Subst.:

6. Maasse.	7. Zugehörige Funde.	8. Art der Fundstätte.		9. Bestattungsart.	10. Bemerkungen.	11. Vorbesitzer, Jahr und Art der Erwerbung.
Hhe.: 7 cm Lge.: gr. Br.: 26 kl. Br.: o. Dm.: 26 m. Dm.: u. Dm.: 7 gr. Uf.:	I i. 1896.	See oder Moor? Acker, Haide, Wald? Offene Ansiedelung, Höhle, Pfahlbau? Befestigung?	Dolmen, Ganggrab, Riesenbett? Stein- oder Erdhügel? Flachgrab?	Leichenbeisetzung? (hockend, gestreckt od. Schädelgrab?) Partielle oder totale Verbrennung? Mit Beigabe von Tierknochen?		Rademacher. E.J. II 139. 1896.
Hhe.: Lge.: gr. Br.: kl. Br.: o. Dm.: m. Dm.: u. Dm.: gr. Uf.:		See oder Moor? Acker, Haide, Wald? Offene Ansiedelung, Höhle, Pfahlbau? Befestigung?	Dolmen, Ganggrab, Riesenbett? Stein- oder Erdhügel? Flachgrab?	Leichenbeisetzung? (hockend, gestreckt od. Schädelgrab?) Partielle oder totale Verbrennung? Mit Beigabe von Tierknochen?	Grab 13. 19	6/1 Scherbe 1572 verk.
Hhe.: Lge.: 2 gr. Br.: kl. Br.: o. Dm.: m. Dm.: u. Dm.: gr. Uf.:	I i. 1900-1901.	See oder Moor? Acker, Haide, Wald? Offene Ansiedelung, Höhle, Pfahlbau? Befestigung?	Dolmen, Ganggrab, Riesenbett? Stein- oder Erdhügel? Flachgrab?	Leichenbeisetzung? (hockend, gestreckt od. Schädelgrab?) Partielle oder totale Verbrennung? Mit Beigabe von Tierknochen?	Grab 14. 20 Die Urne mit Deckel, in der 1899 u. 1900 lagen, ist zerstört.	
Hhe.: 6 Lge.: gr. Br.: 9,4 kl. Br.: o. Dm.: 9,4 m. Dm.: u. Dm.: 6 gr. Uf.:		See oder Moor? Acker, Haide, Wald? Offene Ansiedelung, Höhle, Pfahlbau? Befestigung?	Dolmen, Ganggrab, Riesenbett? Stein- oder Erdhügel? Flachgrab?	Leichenbeisetzung? (hockend, gestreckt od. Schädelgrab?) Partielle oder totale Verbrennung? Mit Beigabe von Tierknochen?		
Hhe.: Lge.: gr. Br.: kl. Br.: o. Dm.: m. Dm.: u. Dm.: gr. Uf.:		See oder Moor? Acker, Haide, Wald? Offene Ansiedelung, Höhle, Pfahlbau? Befestigung?	Dolmen, Ganggrab, Riesenbett? Stein- oder Erdhügel? Flachgrab?	Leichenbeisetzung? (hockend, gestreckt od. Schädelgrab?) Partielle oder totale Verbrennung? Mit Beigabe von Tierknochen?	Grab 14 u. 15. 21 Letzteres enthielt eine Urne mit Deckel.	
Hhe.: Lge.: gr. Br.: kl. Br.: o. Dm.: m. Dm.: u. Dm.: gr. Uf.:		See oder Moor? Acker, Haide, Wald? Offene Ansiedelung, Höhle, Pfahlbau? Befestigung?	Dolmen, Ganggrab, Riesenbett? Stein- oder Erdhügel? Flachgrab?	Leichenbeisetzung? (hockend, gestreckt od. Schädelgrab?) Partielle oder totale Verbrennung? Mit Beigabe von Tierknochen?		
Hhe.: Lge.: gr. Br.: kl. Br.: o. Dm.: m. Dm.: u. Dm.: gr. Uf.:		See oder Moor? Acker, Haide, Wald? Offene Ansiedelung, Höhle, Pfahlbau? Befestigung?	Dolmen, Ganggrab, Riesenbett? Stein- oder Erdhügel? Flachgrab?	Leichenbeisetzung? (hockend, gestreckt od. Schädelgrab?) Partielle oder totale Verbrennung? Mit Beigabe von Tierknochen?	Aus verschiedenen Urnen gesammelt.	Rademacher. E.J. II 111. 1894. 1572 verk.

1. Nummer.	2. Fundort.	3. Zeichnung.	4. Gegenstand, dessen Art, Form, Ornament und Erhaltungs-Zustand.	5. Material u. Farbe.
Laufende Nr. 1904. Acten-Nr. 1403.94. Inventar-Nr. I 266.94. Frühere Nr. I 1.	Ort: Thurn. Kreis: Mülheim a. Rh. Regierungsbezirk: Cöln. Land:	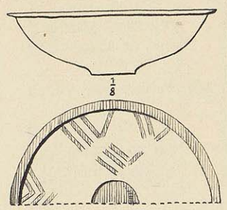 1/8	Thonschale mit breitem Rande, inwendig rot und schwarz gefärbt und ornamentiert, zusammengesetzt und ergänzt.	Gestein: (Flint:) Metall: Thon: hellbraun. Glas: Org. Subst.:
Laufende Nr. 1905. Acten-Nr. Inventar-Nr. Frühere Nr. I 2.	Ort: Thurn. Kreis: Regierungsbezirk: Land:	1/8	a: Kleines Beigefäss von Tassenform, rohe Arbeit; der Henkel ist abgebrochen. b: Scherben einer Deckelschale zu der nicht erhaltenen Urne,	Gestein: (Flint:) Metall: Thon: braun. Glas: Org. Subst.:
Laufende Nr. 1906. Acten-Nr. Inventar-Nr. Frühere Nr. I 3.	Ort: Thurn. Kreis: Regierungsbezirk: Land:	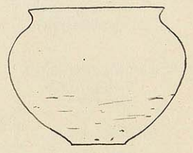 1/8	Bauchige Urne; ziemlich gut erhalten; oben geglättet.	Gestein: (Flint:) Metall: Thon: graubraun Glas: Org. Subst.:
Laufende Nr. 1907. Acten-Nr. Inventar-Nr. Frühere Nr. I 4.	Ort: Thurn. Kreis: Regierungsbezirk: Land:	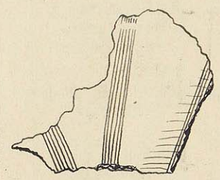	ab: Zwei Scherben von einer mit vertikalen Kammstrichen unten verzierten Urne.	Gestein: (Flint:) Metall: Thon: braun. Glas: Org. Subst.:
Laufende Nr. 1908. Acten-Nr. Inventar-Nr. Frühere Nr. III	Ort: Hünxe. Kreis: ~~Mülheim a/Rh~~ Dinslaken Regierungsbezirk: Düsseldorf. Land:		Einige Thonscherben verschiedenen Alters und ein Stück bearbeiteten Feuersteins.	Gestein: (Flint: gelbl.) Metall: Thon: braun etc. Glas: Org. Subst.:
Laufende Nr. 1909. Acten-Nr. Inventar-Nr. Frühere Nr. II 4.	Ort: Waxweiler. Kreis: Prüm. Regierungsbezirk: Trier. Land:	 8. 1/8	ab: Zwei einfache graue Thonschalen ohne Politur. c: Scherben von einer Henkelflasche und anderen Gefässen, auf der Scheibe gearbeitet, etc. d: Stück eines runden, einseitig polierten Metallspiegels.	Gestein: (Flint:) Metall: Thon: grau, röthlich. Glas: Org. Subst.:
Laufende Nr. 1910. Acten-Nr. 885.95. Inventar-Nr. II 44.96. Frühere Nr.	Ort: Andernach. Kreis: Mayen. Regierungsbezirk: Coblenz. Land:	1/1	Runder goldener Schmuckstück mit einer getriebenen weibl. Büste und gelbbraunen Steinen verziert; beschädigt.	Gestein: Gränl. (Flint:) Metall: Gold. Thon: Glas: Org. Subst.:

6. Maasse.	7. Zugehörige Funde.	8. Art der Fundstätte.		9. Bestattungsart.	10. Bemerkungen.	11. Vorbesitzer, Jahr und Art der Erwerbung.
Hhe.: 9,8 cm Lge.: gr. Br.: 32 kl. Br.: o. Dm.: 32 m. Dm.: u. Dm.: 7 gr. Uf.:		See oder Moor? Acker, Haide, Wald? Offene Ansiedelung, Höhle, Pfahlbau? Befestigung?	Dolmen, Ganggrab, Riesenbett? Stein- oder Erdhügel? rund. Flachgrab?	Leichenbeisetzung? (hockend, gestreckt od. Schädelgrab?) Partielle oder totale Verbrennung? Mit Beigabe von Tierknochen?	Fo. „Adelsfelder Gardt." Grab 1. 15 Die Urne, welcher diese Schale als Deckel diente, war zerstört.	Lehrer Radermacher, Cöln. Ausgrabung. 1572 vrk. E.J. I 307. 1894.
Hhe.: 5 Lge.: gr. Br.: 10,2 kl. Br.: o. Dm.: 10,2 m. Dm.: u. Dm.: 4,4 gr. Uf.:		See oder Moor? Acker, Haide, Wald? Offene Ansiedelung, Höhle, Pfahlbau? Befestigung?	Dolmen, Ganggrab, Riesenbett? Stein- oder Erdhügel? rund. Flachgrab?	Leichenbeisetzung? (hockend, gestreckt od. Schädelgrab?) Partielle oder totale Verbrennung? Mit Beigabe von Tierknochen?	Grab 2. 16 in der a lag.	b) 1572 vrk, a) 1573 "
Hhe.: 21 Lge.: gr. Br.: 27 kl. Br.: o. Dm.: 21 m. Dm.: u. Dm.: 9 gr. Uf.:		See oder Moor? Acker, Haide, Wald? Offene Ansiedelung, Höhle, Pfahlbau? Befestigung?	Dolmen, Ganggrab, Riesenbett? Stein- oder Erdhügel? rund. Flachgrab?	Leichenbeisetzung? (hockend, gestreckt od. Schädelgrab?) Partielle oder totale Verbrennung? Mit Beigabe von Tierknochen?	Grab 3. 17 Die Urne hatte einen Deckel.	1572 vrk,
Hhe.: Lge.: gr. Br.: kl. Br.: o. Dm.: m. Dm.: u. Dm.: gr. Uf.:		See oder Moor? Acker, Haide, Wald? Offene Ansiedelung, Höhle, Pfahlbau? Befestigung?	Dolmen, Ganggrab, Riesenbett? Stein- oder Erdhügel? rund. Flachgrab?	Leichenbeisetzung? (hockend, gestreckt od. Schädelgrab?) Partielle oder totale Verbrennung? Mit Beigabe von Tierknochen?	Grab 4. 18	a, b) 1572 vrk.
Hhe.: Lge.: gr. Br.: kl. Br.: o. Dm.: m. Dm.: u. Dm.: gr. Uf.:		See oder Moor? Acker, Haide, Wald? Offene Ansiedelung, Höhle, Pfahlbau? Befestigung?	Dolmen, Ganggrab, Riesenbett? Stein- oder Erdhügel? Flachgrab?	Leichenbeisetzung? (hockend, gestreckt od. Schädelgrab?) Partielle oder totale Verbrennung? Mit Beigabe von Tierknochen?	Von einer Sanddüne „Begräbnissstätte" Denninghoven im Bühle (an der Lippe).	a-g) 1572 vrk,
Hhe.: 4 u. 4,5 Lge.: gr. Br.: kl. Br.: o. Dm.: 17 u. 22 m. Dm.: u. Dm.: 11 u. 15 gr. Uf.:		See oder Moor? Acker, Haide, Wald? Offene Ansiedelung, Höhle, Pfahlbau? Befestigung?	Dolmen, Ganggrab, Riesenbett? Stein- oder Erdhügel? Flachgrab?	Leichenbeisetzung? (hockend, gestreckt od. Schädelgrab?) Partielle oder totale Verbrennung? Mit Beigabe von Tierknochen?	Vom „Eichelsberg". Als Grabfund bezeichnet!	b) 1572 vrk, a) 1573 "
Hhe.: Lge.: gr. Br.: kl. Br.: o. Dm.: m. Dm.: 2,75 u. Dm.: gr. Uf.:		See oder Moor? Acker, Haide, Wald? Offene Ansiedelung, Höhle, Pfahlbau? Befestigung?	Dolmen, Ganggrab, Riesenbett? Stein- oder Erdhügel? Flachgrab?	Leichenbeisetzung? (hockend, gestreckt od. Schädelgrab?) Partielle oder totale Verbrennung? Mit Beigabe von Tierknochen?		Hofjuwelier P. Telge in Berlin. Ankauf. E.J. II 137. 1895.

1. Nummer.	2. Fundort.	3. Zeichnung.	4. Gegenstand, dessen Art, Form, Ornament und Erhaltungs-Zustand.	5. Material u. Farbe.
Laufende Nr. 1911. Acten-Nr. 1184.95. Inventar-Nr. I 198.95. Frühere Nr.	Ort: Engelgau. Kreis: Schleiden. Regierungsbezirk: Aachen. Land:	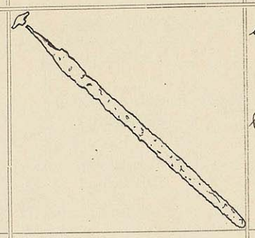	a: Zweischneidiges eisernes Langschwert mit Griff; stark verrostet. Lge. 85 cm b: Eiserner Knauf, wahrscheinlich zu a gehörig. Gr. Br. 7,9 cm	Gestein: (Flint:) Metall: Eisen. Thon: Glas: Org. Subst.:
Laufende Nr. 1912. Acten-Nr. Inventar-Nr. Frühere Nr.	Ort: Engelgau. Kreis: Regierungsbezirk: Land:	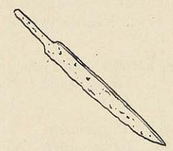	Einschneidiges eisernes Kurzschwert mit zieml. langem Griff.	Gestein: (Flint:) Metall: Eisen. Thon: Glas: Org. Subst.:
Laufende Nr. 1913. Acten-Nr. Inventar-Nr. Frühere Nr.	Ort: Engelgau. Kreis: Regierungsbezirk: Land:		ab: Zwei einschneidige kurze eiserne Messer. Eins ist oben u. unten defect.	Gestein: (Flint:) Metall: Eisen. Thon: Glas: Org. Subst.:
Laufende Nr. 1914. Acten-Nr. Inventar-Nr. Frühere Nr.	Ort: Engelgau. Kreis: Regierungsbezirk: Land:	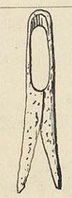	Eis. Scheere, stark verrostet und zerbrochen.	Gestein: (Flint:) Metall: Eisen. Thon: Glas: Org. Subst.:
Laufende Nr. 1915. Acten-Nr. a-b Inventar-Nr. Frühere Nr.	Ort: Engelgau. Kreis: Regierungsbezirk: Land:	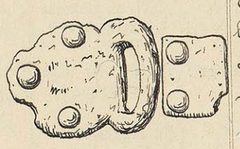	Eis. Platte mit 3 Bronzebuckeln u. anhaftendem Schnallenrahmen, sowie ein viereckiges Beschlagstück mit 2 Bronzebuckeln.	Gestein: (Flint:) Metall: Eisen. Bronze Thon: Glas: Org. Subst.:
Laufende Nr. 1916. Acten-Nr. Inventar-Nr. Frühere Nr.	Ort: Engelgau. Kreis: Regierungsbezirk: Land:	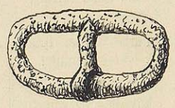	Ovale eiserne Schnalle, stark verrostet.	Gestein: (Flint:) Metall: Eisen. Thon: Glas: Org. Subst.:
Laufende Nr. 1917. Acten-Nr. Inventar-Nr. Frühere Nr.	Ort: Engelgau. Kreis: Regierungsbezirk: Land:		Fragmente verschiedener Eisengeräte.	Gestein: (Flint:) Metall: Eisen. Thon: Glas: Org. Subst.:

6. Maasse.	7. Zugehörige Funde.	8. Art der Fundstätte.		9. Bestattungsart.	10. Bemerkungen.	11. Vorbesitzer, Jahr und Art der Erwerbung.
Hhe.: Lge.: gr. Br.: kl. Br.: o. Dm.: m. Dm.: u. Dm.: gr. Uf.:	I i. 1912 - 1920.	See oder Moor? Acker, Haide, Wald? Offene Ansiedelung, Höhle, Pfahlbau? Befestigung?	Dolmen, Ganggrab, Riesenbett? Stein- oder Erdhügel? Flachgrab?	Leichenbeisetzung? (hockend, gestreckt od. Schädelgrab?) Partielle oder totale Verbrennung? Mit Beigabe von Tierknochen?	Grabfund.	Postbeamter J. Rosenbaum i. Mettersheim. Ankauf. 1883 verh. b) u. a E.J. II 202. 1895.
Hhe.: Lge.: 42 cm gr. Br.: 4 kl. Br.: o. Dm.: m. Dm.: u. Dm.: gr. Uf.:		See oder Moor? Acker, Haide, Wald? Offene Ansiedelung, Höhle, Pfahlbau? Befestigung?	Dolmen, Ganggrab, Riesenbett? Stein- oder Erdhügel? Flachgrab?	Leichenbeisetzung? (hockend, gestreckt od. Schädelgrab?) Partielle oder totale Verbrennung? Mit Beigabe von Tierknochen?		
Hhe.: Lge.: 14,6 u. 16,6 gr. Br.: kl. Br.: o. Dm.: m. Dm.: u. Dm.: gr. Uf.:		See oder Moor? Acker, Haide, Wald? Offene Ansiedelung, Höhle, Pfahlbau? Befestigung?	Dolmen, Ganggrab, Riesenbett? Stein- oder Erdhügel? Flachgrab?	Leichenbeisetzung? (hockend, gestreckt od. Schädelgrab?) Partielle oder totale Verbrennung? Mit Beigabe von Tierknochen?		1884 verh. a) b) beide defect
Hhe.: Lge.: 20,3 gr. Br.: kl. Br.: o. Dm.: m. Dm.: u. Dm.: gr. Uf.:		See oder Moor? Acker, Haide, Wald? Offene Ansiedelung, Höhle, Pfahlbau? Befestigung?	Dolmen, Ganggrab, Riesenbett? Stein- oder Erdhügel? Flachgrab?	Leichenbeisetzung? (hockend, gestreckt od. Schädelgrab?) Partielle oder totale Verbrennung? Mit Beigabe von Tierknochen?		
Hhe.: Lge.: 8 u. 4,4 gr. Br.: 6,1 kl. Br.: o. Dm.: m. Dm.: u. Dm.: gr. Uf.:		See oder Moor? Acker, Haide, Wald? Offene Ansiedelung, Höhle, Pfahlbau? Befestigung?	Dolmen, Ganggrab, Riesenbett? Stein- oder Erdhügel? Flachgrab?	Leichenbeisetzung? (hockend, gestreckt od. Schädelgrab?) Partielle oder totale Verbrennung? Mit Beigabe von Tierknochen?		1884 verh.
Hhe.: Lge.: gr. Br.: 3,6 kl. Br.: o. Dm.: m. Dm.: u. Dm.: gr. Uf.:		See oder Moor? Acker, Haide, Wald? Offene Ansiedelung, Höhle, Pfahlbau? Befestigung?	Dolmen, Ganggrab, Riesenbett? Stein- oder Erdhügel? Flachgrab?	Leichenbeisetzung? (hockend, gestreckt od. Schädelgrab?) Partielle oder totale Verbrennung? Mit Beigabe von Tierknochen?		
Hhe.: Lge.: gr. Br.: kl. Br.: o. Dm.: m. Dm.: u. Dm.: gr. Uf.:		See oder Moor? Acker, Haide, Wald? Offene Ansiedelung, Höhle, Pfahlbau? Befestigung?	Dolmen, Ganggrab, Riesenbett? Stein- oder Erdhügel? Flachgrab?	Leichenbeisetzung? (hockend, gestreckt od. Schädelgrab?) Partielle oder totale Verbrennung? Mit Beigabe von Tierknochen?		1876 ml.

Abteilung: I i. Rheinprovinz. Fol. 274.

1. Nummer.	2. Fundort.	3. Zeichnung.	4. Gegenstand, dessen Art, Form, Ornament und Erhaltungs-Zustand.	5. Material u. Farbe.	6. Maasse.	7. Zugehörige Funde.	8. Art der Fundstätte.		9. Bestattungsart.	10. Bemerkungen.	11. Vorbesitzer, Jahr und Art der Erwerbung.
Laufende Nr. 1918. Acten-Nr. 1184.95. Inventar-Nr. II 198.95. Frühere Nr.	Ort: Engelgau. Kreis: Schleiden. Regierungsbezirk: Aachen. Land:	1/1	Bronze - Münze	Gestein: (Flint: Metall: Bronze. Thon: Glas: Org. Subst.:	Hhe.: Lge.: gr. Br.: 2,1 cm kl. Br.: o. Dm.: m. Dm.: u. Dm.: gr. Uf.:	s. oben.	See oder Moor? Acker, Haide, Wald? Offene Ansiedelung, Höhle, Pfahlbau? Befestigung?	Dolmen, Ganggrab, Riesenbett? Stein- oder Erdhügel? Flachgrab?	Leichenbeisetzung? (hockend, gestreckt od. Schädelgrab?) Partielle oder totale Verbrennung? Mit Beigabe von Tierknochen?		Rosenbaum. E.J. II 202. 1895.
Laufende Nr. 1919. Acten-Nr. Inventar-Nr. Frühere Nr.	Ort: Engelgau. Kreis: Regierungsbezirk: Land:	1/1	abc: 2 kleine Bronzenägel mit runder Kopfplatte und ein kleines rechteckiges Beschlagstück aus Bronzeblech.	Gestein: (Flint: Metall: Bronze. Thon: Glas: Org. Subst.:	Hhe.: Lge.: gr. Br.: kl. Br.: o. Dm.: m. Dm.: u. Dm.: gr. Uf.:		See oder Moor? Acker, Haide, Wald? Offene Ansiedelung, Höhle, Pfahlbau? Befestigung?	Dolmen, Ganggrab, Riesenbett? Stein- oder Erdhügel? Flachgrab?	Leichenbeisetzung? (hockend, gestreckt od. Schädelgrab?) Partielle oder totale Verbrennung? Mit Beigabe von Tierknochen?		
Laufende Nr. 1920. Acten-Nr. Inventar-Nr. Frühere Nr.	Ort: Engelgau. Kreis: Regierungsbezirk: Land:		Ein Stück Feuerstein, ein Stück Rotziegel, 2 angeschmolzene Glasstücke und ein Menschenzahn.	Gestein: (Flint: hellgrau. Metall: Thon: rot. Glas: grün. Org. Subst.: Zahn.	Hhe.: Lge.: gr. Br.: kl. Br.: o. Dm.: m. Dm.: u. Dm.: gr. Uf.:		See oder Moor? Acker, Haide, Wald? Offene Ansiedelung, Höhle, Pfahlbau? Befestigung?	Dolmen, Ganggrab, Riesenbett? Stein- oder Erdhügel? Flachgrab?	Leichenbeisetzung? (hockend, gestreckt od. Schädelgrab?) Partielle oder totale Verbrennung? Mit Beigabe von Tierknochen?		
Laufende Nr. 1921. Acten-Nr. 1298.95. Inventar-Nr. I 207.96. Frühere Nr.	Ort: Engelgau. Kreis: Regierungsbezirk: Land:		a: Zerbrochenes eisernes Messer, wie es scheint in eiserner Scheide steckend. Lge. 15,5 cm b: Stark vermorschte Skeletreste, mit a zus. gefunden.	Gestein: (Flint: Metall: Eisen. Thon: Glas: Org. Subst.: Knochen	Hhe.: Lge.: gr. Br.: kl. Br.: o. Dm.: m. Dm.: u. Dm.: gr. Uf.:		See oder Moor? Acker, Haide, Wald? Offene Ansiedelung, Höhle, Pfahlbau? Befestigung?	Dolmen, Ganggrab, Riesenbett? Stein- oder Erdhügel? Flachgrab?	Leichenbeisetzung? (hockend, gestreckt od. Schädelgrab?) Partielle oder totale Verbrennung? Mit Beigabe von Tierknochen?		1895 verk. Rosenbaum i. Bettersheim. Ankauf. E.J. II 224. 1895. a, b) 1573 Mk,
Laufende Nr. 1922. Acten-Nr. 1013.96. Inventar-Nr. I 207.96. Frühere Nr.	Ort: Engelgau. Kreis: Regierungsbezirk: Land:	1/1	Zwei kleine Bronzeösen, kleine Thonscherben, Schlacke etc.	Gestein: (Flint: Metall: Bronze. Thon: Glas: Org. Subst.:	Hhe.: Lge.: gr. Br.: kl. Br.: o. Dm.: m. Dm.: u. Dm.: gr. Uf.:		See oder Moor? Acker, Haide, Wald? Offene Ansiedelung, Höhle, Pfahlbau? Befestigung?	Dolmen, Ganggrab, Riesenbett? Stein- oder Erdhügel? Flachgrab?	Leichenbeisetzung? (hockend, gestreckt od. Schädelgrab?) Partielle oder totale Verbrennung? Mit Beigabe von Tierknochen?		Rosenbaum i. Bettersheim. Ankauf. E.J. II 193.1896.
Laufende Nr. 1923. Acten-Nr. 729.93. Inventar-Nr. I 77.93. Frühere Nr.	Ort: Bongard. Kreis: Adenau. Regierungsbezirk: Koblenz. Land:	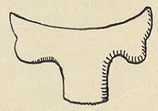 a.	a: Bronzegerät, Henkelansatz. Br. 4,8 cm b: Eisenreste u. Glasschlacke	Gestein: (Flint: Metall: Bronze. Eis Thon: Glas: Org. Subst.:	Hhe.: Lge.: gr. Br.: kl. Br.: o. Dm.: m. Dm.: u. Dm.: gr. Uf.:		See oder Moor? Acker, Haide, Wald? Offene Ansiedelung, Höhle, Pfahlbau? Befestigung?	Dolmen, Ganggrab, Riesenbett? Stein- oder Erdhügel? Flachgrab?	Leichenbeisetzung? (hockend, gestreckt od. Schädelgrab?) Partielle oder totale Verbrennung? Mit Beigabe von Tierknochen?	Fundangaben fehlen.	Förster Schnettler, Barsberg. Ausgrabung. a) 1876 Vorh. E.J. I 113.1893.
Laufende Nr. 1924. Acten-Nr. Inventar-Nr. Frühere Nr.	Ort: Bong[illegible]d. Kreis: Regierungsbezirk: Land:		Bruchstücke von Ziegeln, dickwandigen Thongefässen u. Scherben aus terra sigillata.	Gestein: (Flint: Metall: Thon: rot. gelbl. Glas: Org. Subst.:	Hhe.: Lge.: gr. Br.: kl. Br.: o. Dm.: m. Dm.: u. Dm.: gr. Uf.:		See oder Moor? Acker, Haide, Wald? Offene Ansiedelung, Höhle, Pfahlbau? Befestigung?	Dolmen, Ganggrab, Riesenbett? Stein- oder Erdhügel? Flachgrab?	Leichenbeisetzung? (hockend, gestreckt od. Schädelgrab?) Partielle oder totale Verbrennung? Mit Beigabe von Tierknochen?	"	

1. Nummer.	2. Fundort.	3. Zeichnung.	4. Gegenstand, dessen Art, Form, Ornament und Erhaltungs-Zustand.	5. Material u. Farbe.
Laufende Nr. 1925. Acten-Nr. 678.94. Inventar-Nr. II 235.94. Frühere Nr.	Ort: Duisburg. Kreis: Duisburg. Regierungsbezirk: Düsseldorf. Land:		Ein Scherben, Holzkohle u. calcinierte Knochen aus bereits angegrabenen Hügeln.	Gestein: (Flint:) Metall: Thon: grau. Glas: Org. Subst.:
Laufende Nr. 1926. Acten-Nr. Inventar-Nr. Frühere Nr. I	Ort: Duisburg. Kreis: Regierungsbezirk: Land:	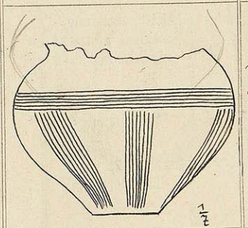 1/2	Urne, oben defect, unten mit Kammstrichen verziert, geglättet; ergänzt.	Gestein: (Flint:) Metall: Thon: braun. Glas: Org. Subst.: Knochen
Laufende Nr. 1927. Acten-Nr. Inventar-Nr. Frühere Nr. I	Ort: Duisburg. Kreis: Regierungsbezirk: Land:	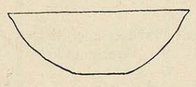 1/2	Deckelschale zur vorigen Urne, aussen u. innen geglättet; zusammengesetzt und ergänzt.	Gestein: (Flint:) Metall: Thon: braun. Glas: Org. Subst.:
Laufende Nr. 1928. Acten-Nr. Inventar-Nr. Frühere Nr. II	Ort: Duisburg. Kreis: Regierungsbezirk: Land:	a. 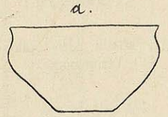 1/2	a: Flache Urne oder Deckelgefäss, aussen u. innen geglättet; zusammengesetzt u. ergänzt. b: Kleine Thonscherben.	Gestein: (Flint:) Metall: Thon: braun. Glas: Org. Subst.: Knochen
Laufende Nr. 1929. Acten-Nr. Inventar-Nr. Frühere Nr. III	Ort: Duisburg. Kreis: Regierungsbezirk: Land:	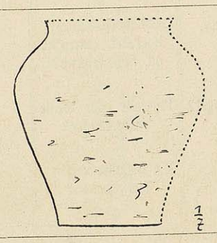 1/2	Bruchstücke von einer hohen, roh gearbeiteten Urne, einer geglätteten Deckelschale und verbrannte Knochen, sowie ein kleiner Bronzerest.	Gestein: (Flint:) Metall: Bronze. Thon: rot. braun. Glas: Org. Subst.: Knochen
Laufende Nr. 1930. Acten-Nr. Inventar-Nr. Frühere Nr. IV	Ort: Duisburg. Kreis: Regierungsbezirk: Land:	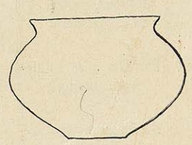 1/2	Kleine bauchige Urne, geglättet; sehr gut erhalten.	Gestein: (Flint:) Metall: Thon: braun. Glas: Org. Subst.: Knochen
Laufende Nr. 1931. Acten-Nr. Inventar-Nr. Frühere Nr. IV	Ort: Duisburg. Kreis: Regierungsbezirk: Land:	1/2	Deckelschale zur vorigen Urne, aussen u. innen geglättet; zusammengesetzt u. ergänzt.	Gestein: (Flint:) Metall: Thon: braun. Glas: Org. Subst.:

6. Maasse.	7. Zugehörige Funde.	8. Art der Fundstätte.		9. Bestattungsart.	10. Bemerkungen.	11. Vorbesitzer, Jahr und Art der Erwerbung.
Hhe.: Lge.: gr. Br.: kl. Br.: o. Dm.: m. Dm.: u. Dm.: gr. Uf.:		See oder Moor? Acker, Haide, Wald? Offene Ansiedelung, Höhle, Pfahlbau? Befestigung?	Dolmen, Ganggrab, Riesenbett? Stein- oder Erdhügel? Flachgrab?	Leichenbeisetzung? (hockend, gestreckt od. Schädelgrab?) Partielle oder totale Verbrennung? Mit Beigabe von Tierknochen?	I i. 1925 f. Funde aus Hügelgräbern in der Wedau b. Duisburg. 1 Scherbe 1522 vork.	Gymnasial-Director Dr. Schneider i. Duisburg. Ausgrabung. E. J. I 130. 1894.
Hhe.: 23 cm Lge.: gr. Br.: 29,4 kl. Br.: o. Dm.: 21 m. Dm.: u. Dm.: 8,8 gr. Uf.:	I i. 1927.	See oder Moor? Acker, Haide, Wald? Offene Ansiedelung, Höhle, Pfahlbau? Befestigung?	Dolmen, Ganggrab, Riesenbett? Stein- oder Erdhügel? Flachgrab?	Leichenbeisetzung? (hockend, gestreckt od. Schädelgrab?) Partielle oder totale Verbrennung? Mit Beigabe von Tierknochen?	Grab 1.	1576 vrk,
Hhe.: 8,5 Lge.: gr. Br.: kl. Br.: o. Dm.: 24 m. Dm.: u. Dm.: 6 gr. Uf.:		See oder Moor? Acker, Haide, Wald? Offene Ansiedelung, Höhle, Pfahlbau? Befestigung?	Dolmen, Ganggrab, Riesenbett? Stein- oder Erdhügel? Flachgrab?	Leichenbeisetzung? (hockend, gestreckt od. Schädelgrab?) Partielle oder totale Verbrennung? Mit Beigabe von Tierknochen?		1573 vrk,
Hhe.: 11 Lge.: gr. Br.: 20 kl. Br.: o. Dm.: 20 m. Dm.: u. Dm.: 7,8 gr. Uf.:		See oder Moor? Acker, Haide, Wald? Offene Ansiedelung, Höhle, Pfahlbau? Befestigung?	Dolmen, Ganggrab, Riesenbett? Stein- oder Erdhügel? Flachgrab?	Leichenbeisetzung? (hockend, gestreckt od. Schädelgrab?) Partielle oder totale Verbrennung? Mit Beigabe von Tierknochen?	Grab 2.	b) 1576 vrk,
Hhe.: 27,5 Lge.: gr. Br.: kl. Br.: o. Dm.: m. Dm.: u. Dm.: 11,5 gr. Uf.:		See oder Moor? Acker, Haide, Wald? Offene Ansiedelung, Höhle, Pfahlbau? Befestigung?	Dolmen, Ganggrab, Riesenbett? Stein- oder Erdhügel? Flachgrab?	Leichenbeisetzung? (hockend, gestreckt od. Schädelgrab?) Partielle oder totale Verbrennung? Mit Beigabe von Tierknochen?	Grab 3.	Desgl. E. J. II 133. 94.
Hhe.: 16 Lge.: gr. Br.: 23 kl. Br.: o. Dm.: 17 m. Dm.: u. Dm.: 8,5 gr. Uf.:	I i. 1931 u. 32.	See oder Moor? Acker, Haide, Wald? Offene Ansiedelung, Höhle, Pfahlbau? Befestigung?	Dolmen, Ganggrab, Riesenbett? Stein- oder Erdhügel? Flachgrab?	Leichenbeisetzung? (hockend, gestreckt od. Schädelgrab?) Partielle oder totale Verbrennung? Mit Beigabe von Tierknochen?	Grab 4.	Desgl. 1573 vrk, E. J. II 135. 94.
Hhe.: 8,4 Lge.: gr. Br.: 19,5 kl. Br.: o. Dm.: 19,5 m. Dm.: u. Dm.: 5,5 gr. Uf.:		See oder Moor? Acker, Haide, Wald? Offene Ansiedelung, Höhle, Pfahlbau? Befestigung?	Dolmen, Ganggrab, Riesenbett? Stein- oder Erdhügel? Flachgrab?	Leichenbeisetzung? (hockend, gestreckt od. Schädelgrab?) Partielle oder totale Verbrennung? Mit Beigabe von Tierknochen?		

1. Nummer.	2. Fundort.	3. Zeichnung.	4. Gegenstand, dessen Art, Form, Ornament und Erhaltungs-Zustand.	5. Material u. Farbe.
Laufende Nr. 1932. Acten-Nr. 672. 94. Inventar-Nr. II 235. 94. Frühere Nr. II	Ort: Duisburg. Kreis: Duisburg. Regierungsbezirk: Düsseldorf. Land:		Kleiner Thonnapf, ganz rohe Arbeit, oben nicht ganz rund; gut erhalten.	Gestein: (Flint:) Metall: Thon: braun. Glas: Org. Subst.:
Laufende Nr. 1933. Acten-Nr. Inventar-Nr. Frühere Nr. I	Ort: Duisburg. Kreis: Regierungsbezirk: Land:	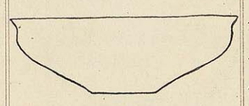 1/3	a: Scherben einer Urne. b: Sehr grosse Deckelschale zur Urne a; zusammengesetzt und ergänzt.	Gestein: (Flint:) Metall: Thon: rothbraun. Glas: Org. Subst.: Knochen.
Laufende Nr. 1934. Acten-Nr. Inventar-Nr. Frühere Nr. VI	Ort: Duisburg. Kreis: Regierungsbezirk: Land:	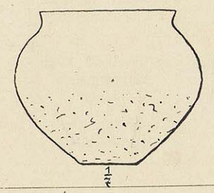 1/2	Urne mit kurzem Halse, unten rauh; zusammengesetzt u. ergänzt.	Gestein: (Flint:) Metall: Thon: braunroth. Glas: Org. Subst.: Knochen.
Laufende Nr. 1935. Acten-Nr. Inventar-Nr. Frühere Nr. VI	Ort: Duisburg. Kreis: Regierungsbezirk: Land:	 1/2	Deckelschale zur vorigen Urne, aussen u. innen glatt; zusammengesetzt u. wenig ergänzt.	Gestein: (Flint:) Metall: Thon: braun. Glas: Org. Subst.:
Laufende Nr. 1936. Acten-Nr. Inventar-Nr. Frühere Nr. VII	Ort: Duisburg. Kreis: Regierungsbezirk: Land:	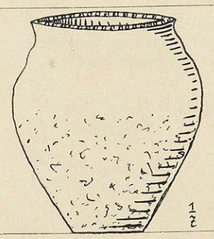 1/2	Schlanke Urne, schlecht geglättet, unten rauh, auf dem Rande gekerbt; ziemlich gut erhalten.	Gestein: (Flint:) Metall: Thon: rothbraun. Glas: Org. Subst.: Knochen.
Laufende Nr. 1937. Acten-Nr. Inventar-Nr. Frühere Nr. VII	Ort: Duisburg. Kreis: Regierungsbezirk: Land:	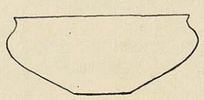 1/2	Deckelschale zur vorigen Urne, aussen und innen geglättet; stark ergänzt.	Gestein: (Flint:) Metall: Thon: grau. Glas: Org. Subst.:
Laufende Nr. 1938. Acten-Nr. Inventar-Nr. Frühere Nr. VIII	Ort: Duisburg. Kreis: Regierungsbezirk: Land:	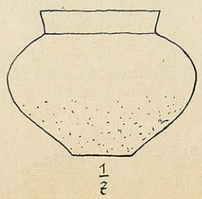 1/2	Urne mit steilem Rande, unten rauh, oben glatt; zieml. gut erhalten.	Gestein: (Flint:) Metall: Thon: graubraun. Glas: Org. Subst.: Knochen.

6. Maasse.	7. Zugehörige Funde.	8. Art der Fundstätte.		9. Bestattungsart.	10. Bemerkungen.	11. Vorbesitzer, Jahr und Art der Erwerbung.
Hhe.: 3,5 cm Lge.: gr. Br.: kl. Br.: o. Dm.: 7,5 m. Dm.: u. Dm.: 3,4 gr. Uf.:	s. oben.	See oder Moor? Acker, Haide, Wald? Offene Ansiedelung, Höhle, Pfahlbau? Befestigung?	Dolmen, Ganggrab, Riesenbett? Stein- oder Erdhügel? Flachgrab?	Leichenbeisetzung? (hockend, gestreckt od. Schädelgrab?) Partielle oder totale Verbrennung? Mit Beigabe von Tierknochen?	lag dicht neben dem Rande des Deckels I. 1931.	Dr. Schneider. 1572 vol, E.J. II 135. 1894.
Hhe.: 12 Lge.: gr. Br.: kl. Br.: o. Dm.: 35,5 m. Dm.: u. Dm.: 10 gr. Uf.:		See oder Moor? Acker, Haide, Wald? Offene Ansiedelung, Höhle, Pfahlbau? Befestigung?	Dolmen, Ganggrab, Riesenbett? Stein- oder Erdhügel? Flachgrab?	Leichenbeisetzung? (hockend, gestreckt od. Schädelgrab?) Partielle oder totale Verbrennung? Mit Beigabe von Tierknochen?	Grab 5.	a) 1572 vol, b) " "
Hhe.: 20,3 Lge.: gr. Br.: 25 kl. Br.: o. Dm.: 18,5 m. Dm.: u. Dm.: 8 gr. Uf.:	I i. 1935.	See oder Moor? Acker, Haide, Wald? Offene Ansiedelung, Höhle, Pfahlbau? Befestigung?	Dolmen, Ganggrab, Riesenbett? Stein- oder Erdhügel? Flachgrab?	Leichenbeisetzung? (hockend, gestreckt od. Schädelgrab?) Partielle oder totale Verbrennung? Mit Beigabe von Tierknochen?	Grab 6.	1572 vol,
Hhe.: 10,2 Lge.: gr. Br.: 22,2 kl. Br.: o. Dm.: 21,5 m. Dm.: u. Dm.: 7,5 gr. Uf.:		See oder Moor? Acker, Haide, Wald? Offene Ansiedelung, Höhle, Pfahlbau? Befestigung?	Dolmen, Ganggrab, Riesenbett? Stein- oder Erdhügel? Flachgrab?	Leichenbeisetzung? (hockend, gestreckt od. Schädelgrab?) Partielle oder totale Verbrennung? Mit Beigabe von Tierknochen?		1572 vol,
Hhe.: 28,5 Lge.: gr. Br.: 25,4 kl. Br.: o. Dm.: 19,8 m. Dm.: u. Dm.: 9,6 gr. Uf.:	I i. 1937.	See oder Moor? Acker, Haide, Wald? Offene Ansiedelung, Höhle, Pfahlbau? Befestigung?	Dolmen, Ganggrab, Riesenbett? Stein- oder Erdhügel? Flachgrab?	Leichenbeisetzung? (hockend, gestreckt od. Schädelgrab?) Partielle oder totale Verbrennung? Mit Beigabe von Tierknochen?	Grab 7.	1376 vol,
Hhe.: 10,6 Lge.: gr. Br.: 25,2 kl. Br.: o. Dm.: 23,2 m. Dm.: u. Dm.: 7,8 gr. Uf.:		See oder Moor? Acker, Haide, Wald? Offene Ansiedelung, Höhle, Pfahlbau? Befestigung?	Dolmen, Ganggrab, Riesenbett? Stein- oder Erdhügel? Flachgrab?	Leichenbeisetzung? (hockend, gestreckt od. Schädelgrab?) Partielle oder totale Verbrennung? Mit Beigabe von Tierknochen?		1572 vol,
Hhe.: 19,2 Lge.: gr. Br.: 25,4 kl. Br.: o. Dm.: 16 m. Dm.: u. Dm.: 9 gr. Uf.:	I i. 1939.	See oder Moor? Acker, Haide, Wald? Offene Ansiedelung, Höhle, Pfahlbau? Befestigung?	Dolmen, Ganggrab, Riesenbett? Stein- oder Erdhügel? Flachgrab?	Leichenbeisetzung? (hockend, gestreckt od. Schädelgrab?) Partielle oder totale Verbrennung? Mit Beigabe von Tierknochen?	Grab 8.	Dr. Schneider. Ausgrabung. E.J. II 141. 94. 1572 vol.

1. Nummer.	2. Fundort.	3. Zeichnung.	4. Gegenstand, dessen Art, Form, Ornament und Erhaltungs-Zustand.	5. Material u. Farbe.
Laufende Nr. 1939. Acten-Nr. 672. 94. Inventar-Nr. I 235. 94. Frühere Nr. VIII	Ort: Duisburg. Kreis: Duisburg. Regierungsbezirk: Düsseldorf. Land:	 1/2	Deckelschale zur vorigen Urne, zusammengesetzt und ergänzt.	Gestein: (Flint:) Metall: Thon: graubraun. Glas: Org. Subst.:
Laufende Nr. 1940. Acten-Nr. Inventar-Nr. Frühere Nr. ?	Ort: Duisburg. Kreis: Regierungsbezirk: Land:	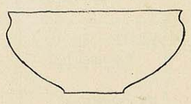 1/2	Ziemlich hohe Thonschale, zusammengesetzt.	Gestein: (Flint:) Metall: Thon: braun. Glas: Org. Subst.:
Laufende Nr. 1941. Acten-Nr. Inventar-Nr. Frühere Nr. X	Ort: Duisburg. Kreis: Regierungsbezirk: Land:	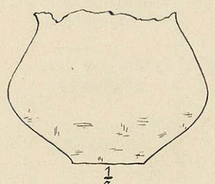 1/2	Urne mit beschädigtem Rande, bauchig, oben geglättet, unten nicht; zusammengesetzt.	Gestein: (Flint:) Metall: Thon: braun. Glas: Org. Subst.:
Laufende Nr. 1942. Acten-Nr. Inventar-Nr. Frühere Nr. XI	Ort: Duisburg. Kreis: Regierungsbezirk: Land:	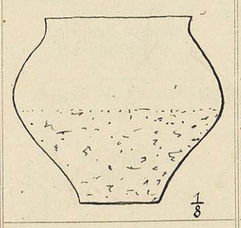 1/8	a: Grosse Urne, oben geglättet, unten rauh; zusammengesetzt. b: Ein Stückchen geschmolzene Bronze aus der Urne a.	Gestein: (Flint:) Metall: Thon: graubraun. Glas: Org. Subst.: Knochen
Laufende Nr. 1943. Acten-Nr. Inventar-Nr. Frühere Nr. XI	Ort: Duisburg. Kreis: Regierungsbezirk: Land:	1/8	Deckelschale zur vorigen Urne, aussen und innen geglättet und mit 2 dicht neben einander liegenden Löchern wenig unterhalb des Randes versehen.	Gestein: (Flint:) Metall: Thon: graubraun. Glas: Org. Subst.:
Laufende Nr. 1944. Acten-Nr. Inventar-Nr. Frühere Nr. XI	Ort: Duisburg. Kreis: Regierungsbezirk: Land:		Kleiner dickwandiger Napf, rohe Arbeit ohne Glättung.	Gestein: (Flint:) Metall: Thon: rotgelb. Glas; Org. Subst.:
Laufende Nr. 1945. Acten-Nr. Inventar-Nr. Frühere Nr. XII	Ort: Duisburg. Kreis: Regierungsbezirk: Land:	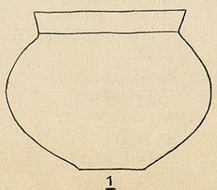 1/2	Vorzüglich erhaltene Urne mit zieml. breitem, abgesetztem Rande, das Unterteil bauchig und überall geglättet.	Gestein: (Flint:) Metall: Thon: braun. Glas: Org. Subst.:

6. Maasse.	7. Zugehörige Funde.	8. Art der Fundstätte.		9. Bestattungsart.	10. Bemerkungen.	11. Vorbesitzer, Jahr und Art der Erwerbung.
Hhe.: 8,8 cm Lge.: gr. Br.: 18 kl. Br.: o. Dm.: 16,5 m. Dm.: u. Dm.: 7 gr. Uf.:	s. oben	See oder Moor? Acker, Haide, Wald? Offene Ansiedelung, Höhle, Pfahlbau? Befestigung?	Dolmen, Ganggrab, Riesenbett? Stein- oder Erdhügel? Flachgrab?	Leichenbeisetzung? (hockend, gestreckt od. Schädelgrab?) Partielle oder totale Verbrennung? Mit Beigabe von Tierknochen?		Dr. Schneider. 1572 vrl. E. J. II 141. 1894.
Hhe.: 11 Lge.: gr. Br.: 24 kl. Br.: o. Dm.: 24 m. Dm.: u. Dm.: 7,7 gr. Uf.:		See oder Moor? Acker, Haide, Wald? Offene Ansiedelung, Höhle, Pfahlbau? Befestigung?	Dolmen, Ganggrab, Riesenbett? Stein- oder Erdhügel? Flachgrab?	Leichenbeisetzung? (hockend, gestreckt od. Schädelgrab?) Partielle oder totale Verbrennung? Mit Beigabe von Tierknochen?		
Hhe.: 20,5 Lge.: gr. Br.: 26,5 kl. Br.: o. Dm.: 19,5 m. Dm.: u. Dm.: 10 gr. Uf.:		See oder Moor? Acker, Haide, Wald? Offene Ansiedelung, Höhle, Pfahlbau? Befestigung?	Dolmen, Ganggrab, Riesenbett? Stein- oder Erdhügel? Flachgrab?	Leichenbeisetzung? (hockend, gestreckt od. Schädelgrab?) Partielle oder totale Verbrennung? Mit Beigabe von Tierknochen?	Grab 9.	Dr. Schneider i. Duisburg. Ausgrabung. E. J. II 150. 94.
Hhe.: 28,5 Lge.: gr. Br.: 32,5 kl. Br.: o. Dm.: 23 m. Dm.: u. Dm.: 12 gr. Uf.:	I i. 1943 u. 1944.	See oder Moor? Acker, Haide, Wald? Offene Ansiedelung, Höhle, Pfahlbau? Befestigung?	Dolmen, Ganggrab, Riesenbett? Stein- oder Erdhügel? Flachgrab?	Leichenbeisetzung? (hockend, gestreckt od. Schädelgrab?) Partielle oder totale Verbrennung? Mit Beigabe von Tierknochen?	Grab 10.	Desgl. 1573 vrl. E. J. II 147. 94.
Hhe.: 8 Lge.: gr. Br.: 24 kl. Br.: o. Dm.: 24 m. Dm.: u. Dm.: 8 gr. Uf.:		See oder Moor? Acker, Haide, Wald? Offene Ansiedelung, Höhle, Pfahlbau? Befestigung?	Dolmen, Ganggrab, Riesenbett? Stein- oder Erdhügel? Flachgrab?	Leichenbeisetzung? (hockend, gestreckt od. Schädelgrab?) Partielle oder totale Verbrennung? Mit Beigabe von Tierknochen?		1573 vrl.
Hhe.: 3,6 Lge.: gr. Br.: 5,7 kl. Br.: o. Dm.: 5,7 m. Dm.: u. Dm.: 3,7 gr. Uf.:		See oder Moor? Acker, Haide, Wald? Offene Ansiedelung, Höhle, Pfahlbau? Befestigung?	Dolmen, Ganggrab, Riesenbett? Stein- oder Erdhügel? Flachgrab?	Leichenbeisetzung? (hockend, gestreckt od. Schädelgrab?) Partielle oder totale Verbrennung? Mit Beigabe von Tierknochen?	Lag oberhalb der Urne I i. 1942.	
Hhe.: 21,2 Lge.: gr. Br.: 27,5 kl. Br.: o. Dm.: 21 m. Dm.: u. Dm.: 9 gr. Uf.:	I i. 1946.	See oder Moor? Acker, Haide, Wald? Offene Ansiedelung, Höhle, Pfahlbau? Befestigung?	Dolmen, Ganggrab, Riesenbett? Stein- oder Erdhügel? Flachgrab?	Leichenbeisetzung? (hockend, gestreckt od. Schädelgrab?) Partielle oder totale Verbrennung? Mit Beigabe von Tierknochen?	Grab 11.	1572 vrl.

1. Nummer.	2. Fundort.	3. Zeichnung.	4. Gegenstand, dessen Art, Form, Ornament und Erhaltungs-Zustand.	5. Material u. Farbe.
Laufende Nr. 1946. Acten-Nr. 672.94. Inventar-Nr. II 235.94. Frühere Nr. XII	Ort: Duisburg. Kreis: Duisburg. Regierungsbezirk: Düsseldorf. Land:	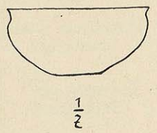 1/2	Napfartige Deckelschale zur vorigen Urne, aussen und innen glatt; zusammengesetzt und ergänzt.	Gestein: (Flint:) Metall: Thon: braun. Glas: Org. Subst.:
Laufende Nr. 1947. Acten-Nr. Inventar-Nr. Frühere Nr. XIII	Ort: Duisburg. Kreis: Regierungsbezirk: Land:	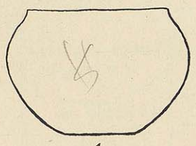 1/2	Plumpe Urne mit sehr weiter Mündung, überall glatt; zusammengesetzt und ergänzt.	Gestein: (Flint:) Metall: Thon: braun. Glas: Org. Subst.:
Laufende Nr. 1948. Acten-Nr. Inventar-Nr. Frühere Nr. XIII	Ort: Duisburg. Kreis: Regierungsbezirk: Land:	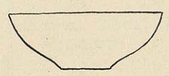 1/2	Deckelschale zur vorigen Urne, aussen u. innen geglättet; zusammengesetzt u. ergänzt.	Gestein: (Flint:) Metall: Thon: braun. Glas: Org. Subst.:
Laufende Nr. 1949. Acten-Nr. Inventar-Nr. Frühere Nr. XIII	Ort: Duisburg. Kreis: Regierungsbezirk: Land:		Kleine Thonscherben von verschiedenen Gefässen.	Gestein: (Flint:) Metall: Thon: braun. Glas: Org. Subst.:
Laufende Nr. 1950. Acten-Nr. 786.94. Inventar-Nr. Frühere Nr. XIV	Ort: Duisburg. Kreis: Regierungsbezirk: Land:	 1/2	Hohe Thonschale mit weiter Mündung und niedrigem Halse, geglättet; gut erhalten.	Gestein: (Flint:) Metall: Thon: graubraun. Glas: Org. Subst.:
Laufende Nr. 1951. Acten-Nr. Inventar-Nr. Frühere Nr. XV	Ort: Duisburg. Kreis: Regierungsbezirk: Land:	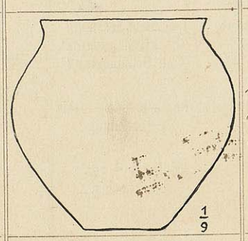 1/9	Sehr grosse Urne, oben besser geglättet als unten, zusammengesetzt u. ergänzt.	Gestein: (Flint:) Metall: Thon: braun. Glas: Org. Subst.: Knochen
Laufende Nr. 1952. Acten-Nr. Inventar-Nr. Frühere Nr. XV	Ort: Duisburg. Kreis: Regierungsbezirk: Land:		Kleine Thonscherben von einem kleineren Gefässe.	Gestein: (Flint:) Metall: Thon: braun. Glas: Org. Subst.:

6. Maasse.	7. Zugehörige Funde.	8. Art der Fundstätte.		9. Bestattungsart.	10. Bemerkungen.	11. Vorbesitzer, Jahr und Art der Erwerbung.
Hhe.: 9 cm Lge.: gr. Br.: 19,5 kl. Br.: o. Dm.: 19,5 m. Dm.: u. Dm.: 8 gr. Uf.:	s. oben.	See oder Moor? Acker, Haide, Wald? Offene Ansiedelung, Höhle, Pfahlbau? Befestigung?	Dolmen, Ganggrab, Riesenbett? Stein- oder Erdhügel? Flachgrab?	Leichenbeisetzung? (hockend, gestreckt od. Schädelgrab?) Partielle oder totale Verbrennung? Mit Beigabe von Tierknochen?		Dr. Schneider. Ausgrabung. 1573 ort, E.J. II 147.1894.
Hhe.: 17 Lge.: gr. Br.: 24 kl. Br.: o. Dm.: 19 m. Dm.: u. Dm.: 10 gr. Uf.:	I i. 1948-1949.	See oder Moor? Acker, Haide, Wald? Offene Ansiedelung, Höhle, Pfahlbau? Befestigung?	Dolmen, Ganggrab, Riesenbett? Stein- oder Erdhügel? Flachgrab?	Leichenbeisetzung? (hockend, gestreckt od. Schädelgrab?) Partielle oder totale Verbrennung? Mit Beigabe von Tierknochen?	Grab 12.	Desgl. E.J. II 150.94.
Hhe.: 7,5 Lge.: gr. Br.: 20,2 kl. Br.: o. Dm.: 20,2 m. Dm.: u. Dm.: 6,4 gr. Uf.:		See oder Moor? Acker, Haide, Wald? Offene Ansiedelung, Höhle, Pfahlbau? Befestigung?	Dolmen, Ganggrab, Riesenbett? Stein- oder Erdhügel? Flachgrab?	Leichenbeisetzung? (hockend, gestreckt od. Schädelgrab?) Partielle oder totale Verbrennung? Mit Beigabe von Tierknochen?		1573 ort,
Hhe.: Lge.: gr. Br.: kl. Br.: o. Dm.: m. Dm.: u. Dm.: gr. Uf.:		See oder Moor? Acker, Haide, Wald? Offene Ansiedelung, Höhle, Pfahlbau? Befestigung?	Dolmen, Ganggrab, Riesenbett? Stein- oder Erdhügel? Flachgrab?	Leichenbeisetzung? (hockend, gestreckt od. Schädelgrab?) Partielle oder totale Verbrennung? Mit Beigabe von Tierknochen?		
Hhe.: 12 Lge.: gr. Br.: 26,2 kl. Br.: o. Dm.: 23,8 m. Dm.: u. Dm.: 9 gr. Uf.:	I i. 1951 u. 1952.	See oder Moor? Acker, Haide, Wald? Offene Ansiedelung, Höhle, Pfahlbau? Befestigung?	Dolmen, Ganggrab, Riesenbett? Stein- oder Erdhügel? Flachgrab?	Leichenbeisetzung? (hockend, gestreckt od. Schädelgrab?) Partielle oder totale Verbrennung? Mit Beigabe von Tierknochen?	Grab 13. Lag in d. Folgenden Urne unter der Oeffnung nach oben.	Desgl. E.J. II 146.94. 1573 ort,
Hhe.: 36,6 Lge.: gr. Br.: 38,5 kl. Br.: o. Dm.: 29 m. Dm.: u. Dm.: 14 gr. Uf.:		See oder Moor? Acker, Haide, Wald? Offene Ansiedelung, Höhle, Pfahlbau? Befestigung?	Dolmen, Ganggrab, Riesenbett? Stein- oder Erdhügel? Flachgrab?	Leichenbeisetzung? (hockend, gestreckt od. Schädelgrab?) Partielle oder totale Verbrennung? Mit Beigabe von Tierknochen?	Diese Urne lag besonders tief (1,05 m) unter der Rasendecke	Desgl. 1573 ort, E.J. II 157.94.
Hhe.: Lge.: gr. Br.: kl. Br.: o. Dm.: m. Dm.: u. Dm.: gr. Uf.:		See oder Moor? Acker, Haide, Wald? Offene Ansiedelung, Höhle, Pfahlbau? Befestigung?	Dolmen, Ganggrab, Riesenbett? Stein- oder Erdhügel? Flachgrab?	Leichenbeisetzung? (hockend, gestreckt od. Schädelgrab?) Partielle oder totale Verbrennung? Mit Beigabe von Tierknochen?		

Abteilung: I i. Rheinprovinz. Fol. 279.

1. Nummer.	2. Fundort.	3. Zeichnung.	4. Gegenstand, dessen Art, Form, Ornament und Erhaltungs-Zustand.	5. Material u. Farbe.	6. Maasse.	7. Zugehörige Funde.	8. Art der Fundstätte.		9. Bestattungsart.	10. Bemerkungen.	11. Vorbesitzer, Jahr und Art der Erwerbung.
Laufende Nr. **1953.** Acten-Nr. 672 etc. 94. Inventar-Nr. II 235. 94. Frühere Nr. XVI	Ort: **Duisburg.** Kreis: **Duisburg.** Regierungsbezirk: **Düsseldorf.** Land:	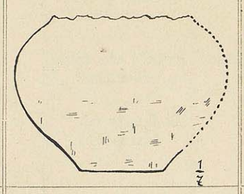 1/2	Ein grösseres Bruchstück einer Urne, die unten schlecht geglättet ist, und kleinere Scherben.	Gestein: (Flint:) Metall: Thon: braun. Glas: Org. Subst.:	Hhe.: 21 cm Lge.: gr. Br.: kl. Br.: o. Dm.: m. Dm.: u. Dm.: 11,5 gr. Uf.:		See oder Moor? Acker, Haide, Wald? Offene Ansiedelung, Höhle, Pfahlbau? Befestigung?	Dolmen, Ganggrab, Riesenbett? Stein- oder Erdhügel? Flachgrab?	Leichenbeisetzung? (hockend, gestreckt od. Schädelgrab?) Partielle oder totale Verbrennung? Mit Beigabe von Tierknochen?	Grab 14.	Dr. Schneider. E. J. II 157. 1894.
Laufende Nr. **1954.** Acten-Nr. Inventar-Nr. Frühere Nr. XVIII	Ort: **Duisburg.** Kreis: Regierungsbezirk: Land:	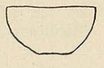 1/2	Kleiner Napf, zusammengesetzt u. ergänzt	Gestein: (Flint:) Metall: Thon: braun. Glas: Org. Subst.:	Hhe.: 6,1 Lge.: gr. Br.: 11,6 kl. Br.: o. Dm.: 11,5 m. Dm.: u. Dm.: 4,2 gr. Uf.:	I i. 1955.	See oder Moor? Acker, Haide, Wald? Offene Ansiedelung, Höhle, Pfahlbau? Befestigung?	Dolmen, Ganggrab, Riesenbett? Stein- oder Erdhügel? Flachgrab?	Leichenbeisetzung? (hockend, gestreckt od. Schädelgrab?) Partielle oder totale Verbrennung? Mit Beigabe von Tierknochen?	Grab 15. Dieses Gefäss lag nur etwa 8 cm unter der Rasendecke, dann kam 16 cm tiefer eine nicht erhaltene Urne ganz in Scherben; auf dieser lag	1890 verk.
Laufende Nr. **1955.** Acten-Nr. Inventar-Nr. Frühere Nr. XIX	Ort: **Duisburg.** Kreis: Regierungsbezirk: Land:	1/2	Kleiner Napf mit ziemlich geraden Wänden; zusammengesetzt; geglättet gewesen.	Gestein: (Flint:) Metall: Thon: grau. Glas: Org. Subst.:	Hhe.: 5 Lge.: gr. Br.: kl. Br.: o. Dm.: 8,4 m. Dm.: u. Dm.: 6 gr. Uf.:		See oder Moor? Acker, Haide, Wald? Offene Ansiedelung, Höhle, Pfahlbau? Befestigung?	Dolmen, Ganggrab, Riesenbett? Stein- oder Erdhügel? Flachgrab?	Leichenbeisetzung? (hockend, gestreckt od. Schädelgrab?) Partielle oder totale Verbrennung? Mit Beigabe von Tierknochen?	das kleine Gefäss 1955. Darunter, einen Fuss tiefer, noch eine ziemlich grosse, ganz zerbrochene u. nicht erhaltene Urne.	1895 72 verk.
Laufende Nr. **1956.** Acten-Nr. Inventar-Nr. Frühere Nr. XXIII	Ort: **Duisburg.** Kreis: Regierungsbezirk: Land:	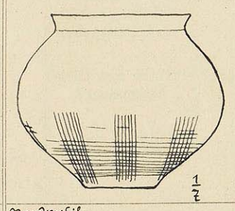 1/2	Bauchige Urne mit kurzem, schräg nach aussen aufsteigendem Hals, unten mit Kammstrichen verziert; zusammengesetzt u. etwas ergänzt.	Gestein: (Flint:) Metall: Thon: braun. Glas: Org. Subst.:	Hhe.: 23,3 Lge.: gr. Br.: 27,5 kl. Br.: o. Dm.: 19 m. Dm.: u. Dm.: 9,3 gr. Uf.:	I i. 1957.	See oder Moor? Acker, Haide, Wald? Offene Ansiedelung, Höhle, Pfahlbau? Befestigung?	Dolmen, Ganggrab, Riesenbett? Stein- oder Erdhügel? Flachgrab?	Leichenbeisetzung? (hockend, gestreckt od. Schädelgrab?) Partielle oder totale Verbrennung? Mit Beigabe von Tierknochen?	Grab 16.	1897 3 verk.
Laufende Nr. **1957.** Acten-Nr. Inventar-Nr. Frühere Nr. XXIII	Ort: **Duisburg.** Kreis: Regierungsbezirk: Land:	Handprofil. 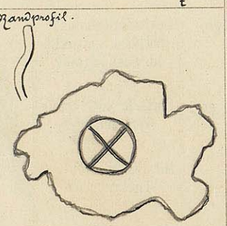	Bruchstücke einer Deckelschale zur vorigen Urne, auf der Innenseite des Bodens mit einem leicht eingestrichenen Kreuz verziert.	Gestein: (Flint:) Metall: Thon: braun. Glas: Org. Subst.:	Hhe.: Lge.: gr. Br.: kl. Br.: o. Dm.: m. Dm.: u. Dm.: 8 gr. Uf.:		See oder Moor? Acker, Haide, Wald? Offene Ansiedelung, Höhle, Pfahlbau? Befestigung?	Dolmen, Ganggrab, Riesenbett? Stein- oder Erdhügel? Flachgrab?	Leichenbeisetzung? (hockend, gestreckt od. Schädelgrab?) Partielle oder totale Verbrennung? Mit Beigabe von Tierknochen?		1897 22 verk.
Laufende Nr. **1958.** Acten-Nr. 1321. 94. Inventar-Nr. II 235. 94. Frühere Nr. XXVII	Ort: **Duisburg.** Kreis: Regierungsbezirk: Land:	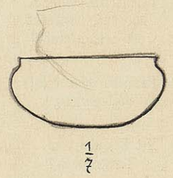 1/2	Schalenartiges Gefäss; zusammengesetzt und ergänzt.	Gestein: (Flint:) Metall: Thon: braun. Glas: Org. Subst.:	Hhe.: 9 Lge.: gr. Br.: 20,8 kl. Br.: o. Dm.: 19 m. Dm.: u. Dm.: 7 gr. Uf.:	I i. 1959.	See oder Moor? Acker, Haide, Wald? Offene Ansiedelung, Höhle, Pfahlbau? Befestigung?	Dolmen, Ganggrab, Riesenbett? Stein- oder Erdhügel? Flachgrab?	Leichenbeisetzung? (hockend, gestreckt od. Schädelgrab?) Partielle oder totale Verbrennung? Mit Beigabe von Tierknochen?	Grab 17.	Dr. Schneider. Ausgrabung. 1897 22 verk. E. J. II 277. 94.
Laufende Nr. **1959.** Acten-Nr. Inventar-Nr. Frühere Nr. XXVII	Ort: **Duisburg.** Kreis: Regierungsbezirk: Land:		Scherben von einer Urne und einer Deckelschale.	Gestein: (Flint:) Metall: Thon: braun. Glas: Org. Subst.:	Hhe.: Lge.: gr. Br.: kl. Br.: o. Dm.: m. Dm.: u. Dm.: gr. Uf.:		See oder Moor? Acker, Haide, Wald? Offene Ansiedelung, Höhle, Pfahlbau? Befestigung?	Dolmen, Ganggrab, Riesenbett? Stein- oder Erdhügel? Flachgrab?	Leichenbeisetzung? (hockend, gestreckt od. Schädelgrab?) Partielle oder totale Verbrennung? Mit Beigabe von Tierknochen?		

1. Nummer.	2. Fundort.	3. Zeichnung.	4. Gegenstand, dessen Art, Form, Ornament und Erhaltungs-Zustand.	5. Material u. Farbe.	6. Maasse.	7. Zugehörige Funde.	8. Art der Fundstätte.		9. Bestattungsart.	10. Bemerkungen.	11. Vorbesitzer, Jahr und Art der Erwerbung.
Laufende Nr. 1960. Acten-Nr. 1321.94. Inventar-Nr. II 235.94. Frühere Nr. XXVIII	Ort: Duisburg. Kreis: Duisburg. Regierungsbezirk: Düsseldorf. Land:	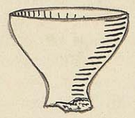	Oberteil eines becherförmigen kleinen Gefässes.	Gestein: (Flint: Metall: Thon: hellbraun. Glas: Org. Subst.:	Hhe.: 5,2 cm Lge.: gr. Br.: kl. Br.: o. Dm.: 6,5 m. Dm.: u. Dm.: gr. Uf.:	I i. 1961.	See oder Moor? Acker, Haide, Wald? Offene Ansiedelung, Höhle, Pfahlbau? Befestigung?	Dolmen, Ganggrab, Riesenbett? Stein- oder Erdhügel? Flachgrab?	Leichenbeisetzung? (hockend, gestreckt od. Schädelgrab?) Partielle oder totale Verbrennung? Mit Beigabe von Tierknochen?	Grab 18.	Dr. Schneider. Ausgrabung. B 72 vrl, E.J. II 277. 1894.
Laufende Nr. 1961. Acten-Nr. 1354.94. Inventar-Nr. Frühere Nr. XXVIII	Ort: Duisburg. Kreis: Regierungsbezirk: Land:		Scherben einer groben Urne, die unten mit rohen Kammstrichen verziert war, und Scherben einer geglätteten Deckelschale.	Gestein: (Flint: Metall: Thon: braun. Glas: Org. Subst.:	Hhe.: Lge.: gr. Br.: kl. Br.: o. Dm.: m. Dm.: u. Dm.: gr. Uf.:		See oder Moor? Acker, Haide, Wald? Offene Ansiedelung, Höhle, Pfahlbau? Befestigung?	Dolmen, Ganggrab, Riesenbett? Stein- oder Erdhügel? Flachgrab?	Leichenbeisetzung? (hockend, gestreckt od. Schädelgrab?) Partielle oder totale Verbrennung? Mit Beigabe von Tierknochen?		E.J. II 294. 94.
Laufende Nr. 1962. Acten-Nr. 1321.94. Inventar-Nr. Frühere Nr. XXIX	Ort: Duisburg. Kreis: Regierungsbezirk: Land:		Kleiner, im Feuer etwas verzogener Napf, ein wenig ergänzt.	Gestein: (Flint: Metall: Thon: hellgraubraun. Glas: Org. Subst.:	Hhe.: 4 Lge.: gr. Br.: kl. Br.: o. Dm.: 7 m. Dm.: u. Dm.: 3,2 gr. Uf.:		See oder Moor? Acker, Haide, Wald? Offene Ansiedelung, Höhle, Pfahlbau? Befestigung?	Dolmen, Ganggrab, Riesenbett? Stein- oder Erdhügel? Flachgrab?	Leichenbeisetzung? (hockend, gestreckt od. Schädelgrab?) Partielle oder totale Verbrennung? Mit Beigabe von Tierknochen?	Grab 19.	
Laufende Nr. 1963. Acten-Nr. Inventar-Nr. Frühere Nr. XXX	Ort: Duisburg. Kreis: Regierungsbezirk: Land:	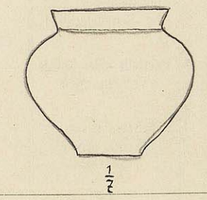 1/2	Urne mit hohem Steilrand, geglättet; zusammengesetzt und ergänzt.	Gestein: (Flint: Metall: Thon: graubraun. Glas: Org. Subst.:	Hhe.: 19,8 Lge.: gr. Br.: 22,2 kl. Br.: o. Dm.: 16 m. Dm.: u. Dm.: 8,5 gr. Uf.:	I i. 1964.	See oder Moor? Acker, Haide, Wald? Offene Ansiedelung, Höhle, Pfahlbau? Befestigung?	Dolmen, Ganggrab, Riesenbett? Stein- oder Erdhügel? Flachgrab?	Leichenbeisetzung? (hockend, gestreckt od. Schädelgrab?) Partielle oder totale Verbrennung? Mit Beigabe von Tierknochen?	Grab 20.	Dr. Schneider. Ausgrabung. B 72 vrl, E.J. II 281. 94.
Laufende Nr. 1964. Acten-Nr. Inventar-Nr. Frühere Nr. XXX	Ort: Duisburg. Kreis: Regierungsbezirk: Land:		Kleine Thonscherben, wohl von einer Deckelschale zur vorigen Urne.	Gestein: (Flint: Metall: Thon: braun. Glas: Org. Subst.:	Hhe.: Lge.: gr. Br.: kl. Br.: o. Dm.: m. Dm.: u. Dm.: gr. Uf.:		See oder Moor? Acker, Haide, Wald? Offene Ansiedelung, Höhle, Pfahlbau? Befestigung?	Dolmen, Ganggrab, Riesenbett? Stein- oder Erdhügel? Flachgrab?	Leichenbeisetzung? (hockend, gestreckt od. Schädelgrab?) Partielle oder totale Verbrennung? Mit Beigabe von Tierknochen?		
Laufende Nr. 1965. Acten-Nr. 1354.94. Inventar-Nr. Frühere Nr. XXXI	Ort: Duisburg. Kreis: Regierungsbezirk: Land:	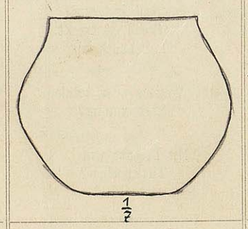 1/2	Plumpe, schlecht geglättete Urne; zusammengesetzt und stark ergänzt.	Gestein: (Flint: Metall: Thon: rothraun. Glas: Org. Subst.:	Hhe.: 24 Lge.: gr. Br.: 29 kl. Br.: o. Dm.: 20 m. Dm.: u. Dm.: 12,2 gr. Uf.:	I i. 1966.	See oder Moor? Acker, Haide, Wald? Offene Ansiedelung, Höhle, Pfahlbau? Befestigung?	Dolmen, Ganggrab, Riesenbett? Stein- oder Erdhügel? Flachgrab?	Leichenbeisetzung? (hockend, gestreckt od. Schädelgrab?) Partielle oder totale Verbrennung? Mit Beigabe von Tierknochen?	Grab 21.	Dr. Schneider. Ausgrabung. B 73 vrl, E.J. II 294. 94.
Laufende Nr. 1966. Acten-Nr. Inventar-Nr. Frühere Nr. XXXI	Ort: Duisburg. Kreis: Regierungsbezirk: Land:	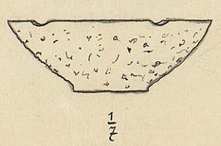 1/2	Deckelschale zur vorigen Urne, aussen ganz rauh, innen geschwärzt u. geglättet, mit 4 bogenförmigen Ausschnitten im Rande.	Gestein: (Flint: Metall: Thon: braungelb. Glas: Org. Subst.:	Hhe.: 9 Lge.: gr. Br.: 28 kl. Br.: o. Dm.: 28 m. Dm.: u. Dm.: 10 gr. Uf.:		See oder Moor? Acker, Haide, Wald? Offene Ansiedelung, Höhle, Pfahlbau? Befestigung?	Dolmen, Ganggrab, Riesenbett? Stein- oder Erdhügel? Flachgrab?	Leichenbeisetzung? (hockend, gestreckt od. Schädelgrab?) Partielle oder totale Verbrennung? Mit Beigabe von Tierknochen?		B 72 vrl,

1. Nummer.	2. Fundort.	3. Zeichnung.	4. Gegenstand, dessen Art, Form, Ornament und Erhaltungs-Zustand.	5. Material u. Farbe.
Laufende Nr. 1967. Acten-Nr. 900.97. Inventar-Nr. II 144.97. Frühere Nr. I	Ort: Thurn. Kreis: Mülheim a. Rh. Regierungsbezirk: Cöln. Land:		Kleines kelchförmiges Thongefäss; gut erhalten.	Gestein: (Flint:) Metall: Thon: graurot. Glas: Org. Subst.:
Laufende Nr. 1968. Acten-Nr. Inventar-Nr. Frühere Nr. II	Ort: Thurn. Kreis: Regierungsbezirk: Land:		Zwei Scherben von 2 Thongefässen grösserer Art.	Gestein: (Flint:) Metall: Thon: braun. Glas: Org. Subst.:
Laufende Nr. 1969. Acten-Nr. Inventar-Nr. Frühere Nr. II	Ort: Thurn. Kreis: Regierungsbezirk: Land:		Kleines Thontöpfchen mit einer geringen Einschnürung unter dem Rande u. schmalem Fuss; gut erhalten.	Gestein: (Flint:) Metall: Thon: braun. Glas: Org. Subst.:
Laufende Nr. 1970. Acten-Nr. Inventar-Nr. Frühere Nr. I	Ort: Thurn. Kreis: Regierungsbezirk: Land:	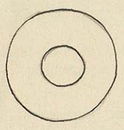 1/1	Kleiner Ring aus grauer weicher Steinmasse oder Thon, ziemlich flach, am Rande ziemlich scharf, gut erhalten.	Gestein: ? (Flint:) Metall: Thon: ? Glas: Org. Subst.:
Laufende Nr. 1971. Acten-Nr. Inventar-Nr. Frühere Nr. II	Ort: Thurn. Kreis: Regierungsbezirk: Land:	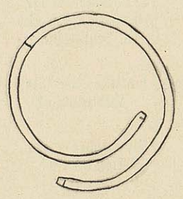	Kleiner Bronze-Armring, offen, in 2 Stücke zerbrochen, aus ziemlich dünnem Draht.	Gestein: (Flint:) Metall: Bronze. Thon: Glas: Org. Subst.:
Laufende Nr. 1972. Acten-Nr. Inventar-Nr. Frühere Nr. II	Ort: Thurn. Kreis: Regierungsbezirk: Land:		Einige Thonscherben wie von einer Urne mit Deckelgefäss, unverziert.	Gestein: (Flint:) Metall: Thon: braun. Glas: Org. Subst.:
Laufende Nr. 1973. Acten-Nr. Inventar-Nr. Frühere Nr. III	Ort: Thurn. Kreis: Regierungsbezirk: Land:		Napf aus rötlichem Thon, ziemlich dickwandig; gut erhalten.	Gestein: (Flint:) Metall: Thon: rötlich. Glas: Org. Subst.:

6. Maasse.	7. Zugehörige Funde.	8. Art der Fundstätte.		9. Bestattungsart.	10. Bemerkungen.	11. Vorbesitzer, Jahr und Art der Erwerbung.
Hhe.: 5,8 cm Lge.: gr. Br.: 9 kl. Br.: o. Dm.: 9 m. Dm.: u. Dm.: 5,6 gr. Uf.:		See oder Moor? Acker, Haide, Wald? Offene Ansiedelung, Höhle, Pfahlbau? Befestigung?	Dolmen, Ganggrab, Riesenbett? Stein- oder Erdhügel? rund. Flachgrab?	Leichenbeisetzung? (hockend, gestreckt od. Schädelgrab?) Partielle oder totale Verbrennung? Mit Beigabe von Tierknochen?	Grab 1. 19 Das Kelchgefäss lag in einer nicht erhaltenen Urne in der Mitte des Hügels.	Lehrer Rademacher, Cöln. Ankauf u. Ausgrabung. 1976 mit E.J. I 114 u. 121.97.
Hhe.: Lge.: gr. Br.: 9 kl. Br.: o. Dm.: m. Dm.: u. Dm.: gr. Uf.:	I i. 1969-71.	See oder Moor? Acker, Haide, Wald? Offene Ansiedelung, Höhle, Pfahlbau? Befestigung?	Dolmen, Ganggrab, Riesenbett? Stein- oder Erdhügel? rund. Flachgrab?	Leichenbeisetzung? (hockend, gestreckt od. Schädelgrab?) Partielle oder totale Verbrennung? Mit Beigabe von Tierknochen?	Grab 2. 20 Die Urne aus diesem Hügel ist zerstört.	
Hhe.: 3,9 Lge.: gr. Br.: kl. Br.: o. Dm.: 4 m. Dm.: u. Dm.: 1,6 gr. Uf.:		See oder Moor? Acker, Haide, Wald? Offene Ansiedelung, Höhle, Pfahlbau? Befestigung?	Dolmen, Ganggrab, Riesenbett? Stein- oder Erdhügel? Flachgrab?	Leichenbeisetzung? (hockend, gestreckt od. Schädelgrab?) Partielle oder totale Verbrennung? Mit Beigabe von Tierknochen?	Lag in d. zerstörten Urne.	1972 vrl.
Hhe.: Lge.: gr. Br.: 2,1 kl. Br.: o. Dm.: m. Dm.: 2 u. Dm.: gr. Uf.:		See oder Moor? Acker, Haide, Wald? Offene Ansiedelung, Höhle, Pfahlbau? Befestigung?	Dolmen, Ganggrab, Riesenbett? Stein- oder Erdhügel? Flachgrab?	Leichenbeisetzung? (hockend, gestreckt od. Schädelgrab?) Partielle oder totale Verbrennung? Mit Beigabe von Tierknochen?	Aus dem vorigen hl. Gefässe.	
Hhe.: Lge.: gr. Br.: kl. Br.: o. Dm.: m. Dm.: 5. u. Dm.: gr. Uf.:		See oder Moor? Acker, Haide, Wald? Offene Ansiedelung, Höhle, Pfahlbau? Befestigung?	Dolmen, Ganggrab, Riesenbett? Stein- oder Erdhügel? Flachgrab?	Leichenbeisetzung? (hockend, gestreckt od. Schädelgrab?) Partielle oder totale Verbrennung? Mit Beigabe von Tierknochen?	Lag in der zerstörten Urne.	
Hhe.: Lge.: gr. Br.: 16 kl. Br.: o. Dm.: m. Dm.: u. Dm.: gr. Uf.:	I i. 1973-1974 u. ? 1975. 215:12=18 12 95	See oder Moor? Acker, Haide, Wald? Offene Ansiedelung, Höhle, Pfahlbau? Befestigung?	Dolmen, Ganggrab, Riesenbett? Stein- oder Erdhügel? rund. Flachgrab?	Leichenbeisetzung? (hockend, gestreckt od. Schädelgrab?) Partielle oder totale Verbrennung? Mit Beigabe von Tierknochen?	Grab 3. 21 Die Urne aus diesem Hügel war zerstört.	A, 2 - 1976 vrl.
Hhe.: 5 Lge.: gr. Br.: 9,5 kl. Br.: o. Dm.: 9,5 m. Dm.: u. Dm.: 5 gr. Uf.:		See oder Moor? Acker, Haide, Wald? Offene Ansiedelung, Höhle, Pfahlbau? Befestigung?	Dolmen, Ganggrab, Riesenbett? Stein- oder Erdhügel? Flachgrab?	Leichenbeisetzung? (hockend, gestreckt od. Schädelgrab?) Partielle oder totale Verbrennung? Mit Beigabe von Tierknochen?	Lag in der Urne.	1972 vrl.

1. Nummer.	2. Fundort.	3. Zeichnung.	4. Gegenstand, dessen Art, Form, Ornament und Erhaltungs-Zustand.	5. Material u. Farbe.	6. Maasse.	7. Zugehörige Funde.	8. Art der Fundstätte.		9. Bestattungsart.	10. Bemerkungen.	11. Vorbesitzer, Jahr und Art der Erwerbung.
Laufende Nr. 1974. Acten-Nr. 900.97. Inventar-Nr. II 114.97. Frühere Nr. III	Ort: Thurn. Kreis: Mülheim a.Rh. Regierungsbezirk: Cöln. Land:		Bronzedraht, zweimal in stumpfem Winkel gebogen.	Gestein: (Flint:) Metall: Bronze. Thon: Glas: Org. Subst.:	Hhe.: Lge.: 14,5 cm gr. Br.: kl. Br.: o. Dm.: m. Dm.: u. Dm.: gr. Uf.:	s. oben	See oder Moor? Acker, Haide, Wald? Offene Ansiedelung, Höhle, Pfahlbau? Befestigung?	Dolmen, Ganggrab, Riesenbett? Stein- oder Erdhügel? Flachgrab?	Leichenbeisetzung? (hockend, gestreckt od. Schädelgrab?) Partielle oder totale Verbrennung? Mit Beigabe von Tierknochen?	1 Lag in der Urne.	Rademacher. E.J. II 114.97 u. 121.97.
Laufende Nr. 1975. Acten-Nr. Inventar-Nr. Frühere Nr. III	Ort: Thurn. Kreis: Regierungsbezirk: Land:		Eiserne Lanzenspitze, sehr stark durch Rost beschädigt und verbogen, mit kräftiger Mittelrippe.	Gestein: (Flint:) Metall: Eisen. Thon: Glas: Org. Subst.:	Hhe.: Lge.: 25,5 gr. Br.: 4 kl. Br.: o. Dm.: m. Dm.: u. Dm.: gr. Uf.:		See oder Moor? Acker, Haide, Wald? Offene Ansiedelung, Höhle, Pfahlbau? Befestigung?	Dolmen, Ganggrab, Riesenbett? Stein- oder Erdhügel? Flachgrab?	Leichenbeisetzung? (hockend, gestreckt od. Schädelgrab?) Partielle oder totale Verbrennung? Mit Beigabe von Tierknochen?	Ob die Lanze zu dem Grabfunde gehört, scheint nicht sicher zu sein. Jedenfalls lag sie höher u. seitlich von der Urne.	
Laufende Nr. 1976. Acten-Nr. Inventar-Nr. Frühere Nr. IV	Ort: Thurn. Kreis: Regierungsbezirk: Land:		Bruchstücke einer Urne mit leichten Riefeln unter dem Halse.	Gestein: (Flint:) Metall: Thon: braun. Glas: Org. Subst.:	Hhe.: Lge.: gr. Br.: 12 kl. Br.: o. Dm.: m. Dm.: u. Dm.: gr. Uf.:	i. 1977.	See oder Moor? Acker, Haide, Wald? Offene Ansiedelung, Höhle, Pfahlbau? Befestigung?	Dolmen, Ganggrab, Riesenbett? Stein- oder Erdhügel? rund Flachgrab?	Leichenbeisetzung? (hockend, gestreckt od. Schädelgrab?) Partielle oder totale Verbrennung? Mit Beigabe von Tierknochen?	Grab 4. 22 Die zerstörte Urne war gross und hatte einen überhängenden Deckel.	9/1972 ank.
Laufende Nr. 1977. Acten-Nr. Inventar-Nr. Frühere Nr. IV	Ort: Thurn. Kreis: Regierungsbezirk: Land:		Ganz kleines Gefäss mit schmalem Fusse und dicken Wänden, die stellenweise aussen abgeblättert sind.	Gestein: (Flint:) Metall: Thon: braun. Glas: Org. Subst.:	Hhe.: 4,9 Lge.: gr. Br.: kl. Br.: o. Dm.: 4,3 m. Dm.: u. Dm.: 1,4 gr. Uf.:		See oder Moor? Acker, Haide, Wald? Offene Ansiedelung, Höhle, Pfahlbau? Befestigung?	Dolmen, Ganggrab, Riesenbett? Stein- oder Erdhügel? Flachgrab?	Leichenbeisetzung? (hockend, gestreckt od. Schädelgrab?) Partielle oder totale Verbrennung? Mit Beigabe von Tierknochen?	Aus der Urne.	1972 ank.
Laufende Nr. 1978. Acten-Nr. Inventar-Nr. Frühere Nr. VI	Ort: Thurn. Kreis: Regierungsbezirk: Land:	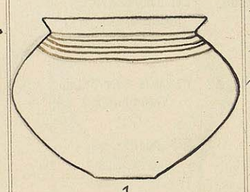 1/6	Bauchige Urne mit auswärts geneigtem Rande u. unregelmässigen parallelen Horizontalfurchen darunter, überall geglättet; zusammengesetzt.	Gestein: (Flint:) Metall: Thon: braungrau. Glas: Org. Subst.:	Hhe.: 18,2 Lge.: gr. Br.: 26 kl. Br.: o. Dm.: 19 m. Dm.: u. Dm.: 8,5 gr. Uf.:	i. 1979-80.	See oder Moor? Acker, Haide, Wald? Offene Ansiedelung, Höhle, Pfahlbau? Befestigung?	Dolmen, Ganggrab, Riesenbett? Stein- oder Erdhügel? rund. Flachgrab?	Leichenbeisetzung? (hockend, gestreckt od. Schädelgrab?) Partielle oder totale Verbrennung? Mit Beigabe von Tierknochen?	Grab 5. 23	1976 ank.
Laufende Nr. 1979. Acten-Nr. Inventar-Nr. Frühere Nr. VI	Ort: Thurn. Kreis: Regierungsbezirk: Land:	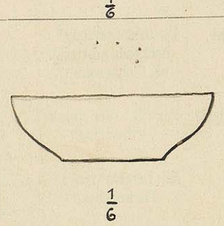 1/6	Deckelschale zur vorigen Urne, zieml. rohe Arbeit; zusammengesetzt u. ergänzt.	Gestein: (Flint:) Metall: Thon: graubraun. Glas: Org. Subst.:	Hhe.: 7,5 Lge.: gr. Br.: 23 kl. Br.: o. Dm.: 23 m. Dm.: u. Dm.: 12 gr. Uf.:		See oder Moor? Acker, Haide, Wald? Offene Ansiedelung, Höhle, Pfahlbau? Befestigung?	Dolmen, Ganggrab, Riesenbett? Stein- oder Erdhügel? Flachgrab?	Leichenbeisetzung? (hockend, gestreckt od. Schädelgrab?) Partielle oder totale Verbrennung? Mit Beigabe von Tierknochen?	Der Deckel war über die Urne gestülpt.	1972 ank.
Laufende Nr. 1980. Acten-Nr. Inventar-Nr. Frühere Nr. VI	Ort: Thurn. Kreis: Regierungsbezirk: Land:	1/6	Kleines, etwas schiefes Gefäss mit leichter Einschnürung unter dem Rande und kleiner runder Bodendelle; an einigen Stellen aufgerissen.	Gestein: (Flint:) Metall: Thon: graubraun. Glas: Org. Subst.:	Hhe.: 6 Lge.: gr. Br.: 9,5 kl. Br.: o. Dm.: 8,2 m. Dm.: u. Dm.: gr. Uf.:		See oder Moor? Acker, Haide, Wald? Offene Ansiedelung, Höhle, Pfahlbau? Befestigung?	Dolmen, Ganggrab, Riesenbett? Stein- oder Erdhügel? Flachgrab?	Leichenbeisetzung? (hockend, gestreckt od. Schädelgrab?) Partielle oder totale Verbrennung? Mit Beigabe von Tierknochen?	Lag umgekehrt auf den Knochen in der Urne I i. 1978.	

1. Nummer.	2. Fundort.	3. Zeichnung.	4. Gegenstand, dessen Art, Form, Ornament und Erhaltungs-Zustand.	5. Material u. Farbe.
Laufende Nr. 1981. Acten-Nr. 900.97. Inventar-Nr. I 144.97. Frühere Nr. VIII	Ort: Thurn. Kreis: Mülheim a.Rh. Regierungsbezirk: Cöln. Land:		Kleiner Thonnapf mit unregelmässigem Rande; gut erhalten.	Gestein: (Flint:) Metall: Thon: braun. Glas: Org. Subst.:
Laufende Nr. 1982. Acten-Nr. Inventar-Nr. Frühere Nr. IX	Ort: Thurn. Kreis: Regierungsbezirk: Land:	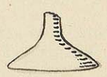 a.	a: Fuss von einem kelchförmigen Gefäss, im Brande verzogen. Hhe. 5.; unt. Dm. 7 cm b: Einige Scherben von einer Urne mit zieml. breitem, auswärts geneigtem Rande.	Gestein: (Flint:) Metall: Thon: braun. Glas: Org. Subst.:
Laufende Nr. 1983. Acten-Nr. Inventar-Nr. Frühere Nr. XI	Ort: Thurn. Kreis: Regierungsbezirk: Land:	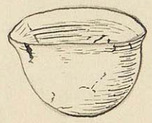	Becherartiges, im Brande ganz verzogenes u. zerrissenes Gefäss, zusammengedrückt; etwas ergänzt.	Gestein: (Flint:) Metall: Thon: grau. Glas: Org. Subst.:
Laufende Nr. 1984. Acten-Nr. Inventar-Nr. Frühere Nr. XV	Ort: Thurn. Kreis: Regierungsbezirk: Land:	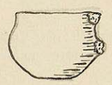	Kleine einhenklige Tasse (Der Henkel ist abgebrochen u. fehlt), ziemlich dickwandig, ein wenig verzogen u. zerrissen. Der Boden ist ein wenig nach innen gedrückt.	Gestein: (Flint:) Metall: Thon: braun. Glas: Org. Subst.:
Laufende Nr. 1985. Acten-Nr. Inventar-Nr. Frühere Nr. XVI	Ort: Thurn. Kreis: Regierungsbezirk: Land:	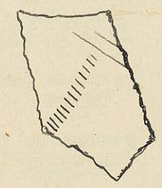	ab: Zwei Thonscherben, von denen einer kurze parallele Einstriche zeigt.	Gestein: (Flint:) Metall: Thon: braun. Glas: Org. Subst.:
Laufende Nr. 1986. Acten-Nr. Inventar-Nr. Frühere Nr. XVII	Ort: Thurn. Kreis: Regierungsbezirk: Land:	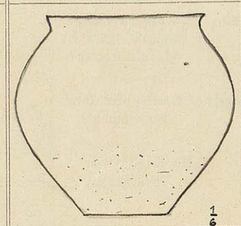 1/6	Ziemlich gut erhaltene nicht sehr weite Urne mit kurzem, wenig auswärts gebogenem Rande, unten nicht geglättet.	Gestein: (Flint:) Metall: Thon: graubraun. Glas: Org. Subst.:
Laufende Nr. 1987. Acten-Nr. Inventar-Nr. Frühere Nr. XVII	Ort: Thurn. Kreis: Regierungsbezirk: Land:		Bruchstücke von einer gut geglätteten Deckelschale zur vorigen Urne. Der Boden ist nach innen und dann wieder in der Mitte zurückgedrückt.	Gestein: (Flint:) Metall: Thon: graubraun. Glas: Org. Subst.:

6. Maasse.	7. Zugehörige Funde.	8. Art der Fundstätte.		9. Bestattungsart.	10. Bemerkungen.	11. Vorbesitzer, Jahr und Art der Erwerbung.
Hhe.: 3 cm Lge.: gr. Br.: kl. Br.: o. Dm.: 6,5 m. Dm.: u. Dm.: 3,4 gr. Uf.:		See oder Moor? Acker, Haide, Wald? Offene Ansiedelung, Höhle, Pfahlbau? Befestigung?	Dolmen, Ganggrab, Riesenbett? Stein- oder Erdhügel? rund. Flachgrab?	Leichenbeisetzung? (hockend, gestreckt od. Schädelgrab?) Partielle oder totale Verbrennung? Mit Beigabe von Tierknochen?	Grab 6. 24 Die Urne war zerstört.	Rademacher. 1572 vork, E.J. II 114 und 121. 1897.
Hhe.: Lge.: gr. Br.: kl. Br.: o. Dm.: m. Dm.: u. Dm.: gr. Uf.:		See oder Moor? Acker, Haide, Wald? Offene Ansiedelung, Höhle, Pfahlbau? Befestigung?	Dolmen, Ganggrab, Riesenbett? Stein- oder Erdhügel? rund. Flachgrab?	Leichenbeisetzung? (hockend, gestreckt od. Schädelgrab?) Partielle oder totale Verbrennung? Mit Beigabe von Tierknochen?	Grab 7. 25 a lag in einer zerstörten Urne (b) mit Deckel.	b) - 1576 mit,
Hhe.: 7–8 Lge.: gr. Br.: 12,5 kl. Br.: o. Dm.: m. Dm.: u. Dm.: 3 gr. Uf.:		See oder Moor? Acker, Haide, Wald? Offene Ansiedelung, Höhle, Pfahlbau? Befestigung?	Dolmen, Ganggrab, Riesenbett? Stein- oder Erdhügel? rund. Flachgrab?	Leichenbeisetzung? (hockend, gestreckt od. Schädelgrab?) Partielle oder totale Verbrennung? Mit Beigabe von Tierknochen?	Grab 8. 26 Stand neben der zerstörten Urne mit Deckel.	a. Bronzeroll 1983 vork.
Hhe.: 5,5 Lge.: gr. Br.: kl. Br.: o. Dm.: 6,5 m. Dm.: u. Dm.: 2 gr. Uf.:		See oder Moor? Acker, Haide, Wald? Offene Ansiedelung, Höhle, Pfahlbau? Befestigung?	Dolmen, Ganggrab, Riesenbett? Stein- oder Erdhügel? rund. Flachgrab?	Leichenbeisetzung? (hockend, gestreckt od. Schädelgrab?) Partielle oder totale Verbrennung? Mit Beigabe von Tierknochen?	Grab 9. 27 Aus der zerstörten Urne, die einen hängenden Deckel hatte.	1572 vork.
Hhe.: Lge.: gr. Br.: kl. Br.: o. Dm.: m. Dm.: u. Dm.: gr. Uf.:		See oder Moor? Acker, Haide, Wald? Offene Ansiedelung, Höhle, Pfahlbau? Befestigung?	Dolmen, Ganggrab, Riesenbett? Stein- oder Erdhügel? rund. Flachgrab?	Leichenbeisetzung? (hockend, gestreckt od. Schädelgrab?) Partielle oder totale Verbrennung? Mit Beigabe von Tierknochen?	Grab 10. 28 Dieser Hügel war bereits früher ausgebeutet.	a/b - 1976 vork.
Hhe.: 23 Lge.: gr. Br.: 25 kl. Br.: o. Dm.: 18,2 m. Dm.: u. Dm.: 10 gr. Uf.:	I i. 1987.	See oder Moor? Acker, Haide, Wald? Offene Ansiedelung, Höhle, Pfahlbau? Befestigung?	Dolmen, Ganggrab, Riesenbett? Stein- oder Erdhügel? rund. Flachgrab?	Leichenbeisetzung? (hockend, gestreckt od. Schädelgrab?) Partielle oder totale Verbrennung? Mit Beigabe von Tierknochen?	Grab 11. 29 Die Urne war von einer grossen Brandschicht umgeben.	1572 vork,
Hhe.: 6,7 Lge.: gr. Br.: kl. Br.: o. Dm.: m. Dm.: u. Dm.: 4,2 gr. Uf.:		See oder Moor? Acker, Haide, Wald? Offene Ansiedelung, Höhle, Pfahlbau? Befestigung?	Dolmen, Ganggrab, Riesenbett? Stein- oder Erdhügel? Flachgrab?	Leichenbeisetzung? (hockend, gestreckt od. Schädelgrab?) Partielle oder totale Verbrennung? Mit Beigabe von Tierknochen?	Der Deckel hing über die Urne herab.	3 Scherben 573 vork.

1. Nummer.	2. Fundort.	3. Zeichnung.	4. Gegenstand, dessen Art, Form, Ornament und Erhaltungs-Zustand.	5. Material u. Farbe.
Laufende Nr. 1988. Acten-Nr. 900.97. Inventar-Nr. I 144.97. Frühere Nr. XIX	Ort: Thurn. Kreis: Mülheim a. Rh. Regierungsbezirk: Cöln. Land:		Einige Thonscherben ohne Verzierungen.	Gestein: (Flint:) Metall: Thon: braun. Glas: Org. Subst.:
Laufende Nr. 1989. Acten-Nr. Inventar-Nr. Frühere Nr. XX	Ort: Thurn. Kreis: Regierungsbezirk: Land:	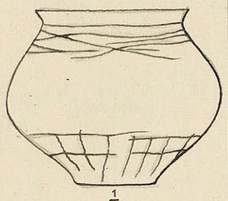 1/2	Bauchige Urne mit leicht auswärts gebogenem Rande und schmalem Fusse, oben und unten mit leicht eingestrichenen Linien unregelmässig verziert; zusammengesetzt u. etwas ergänzt.	Gestein: (Flint:) Metall: Thon: graubraun. Glas: Org. Subst.:
Laufende Nr. 1990. Acten-Nr. Inventar-Nr. Frühere Nr. XXI ?	Ort: Thurn. Kreis: Regierungsbezirk: Land:	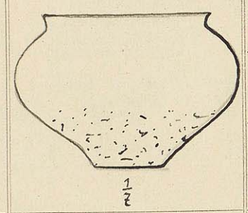 1/2	Bauchige Urne mit wenig auswärts geneigtem Rande u. schmalem Fusse, unten rauh, oben glatt; zusammengesetzt und ergänzt.	Gestein: (Flint:) Metall: Thon: braungrau. Glas: Org. Subst.:
Laufende Nr. 1991. Acten-Nr. Inventar-Nr. Frühere Nr. XXI ?	Ort: Thurn. Kreis: Regierungsbezirk: Land:	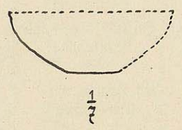 1/2	Fragmente einer Deckelschale zur vorigen Urne.	Gestein: (Flint:) Metall: Thon: braun. Glas: Org. Subst.:
Laufende Nr. 1992. Acten-Nr. Inventar-Nr. Frühere Nr. XXI	Ort: Thurn. Kreis: Regierungsbezirk: Land:	1/1	Bruchstück eines kordierten Bronze-Fingerringes oder dergl., ziemlich dünn.	Gestein: (Flint:) Metall: Bronze Thon: Glas: Org. Subst.:
Laufende Nr. 1993. Acten-Nr. Inventar-Nr. Frühere Nr. XXII ?	Ort: Thurn. Kreis: Regierungsbezirk: Land:	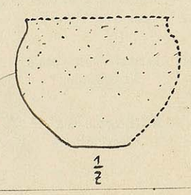 1/2	Fragmente einer kleineren Urne mit geringer Einziehung unter dem Rande; die ursprüngliche Glättung ist durch Verwitterung grösstenteils vernichtet.	Gestein: (Flint:) Metall: Thon: braun. Glas: Org. Subst.:
Laufende Nr. 1994. Acten-Nr. Inventar-Nr. Frühere Nr. XXVIII	Ort: Thurn. Kreis: Regierungsbezirk: Land:	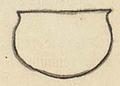 a.	a: Kleines Gefäss mit wenig ausgebogenem Rande u. kleiner runder Bodendelle. Hhe. 5,3 cm b–c: Zwei Bronzefragmente, vielleicht v. ein. hohlen Armringe. Das eine Stück ist zerschmolzen. Lge. 2,5 u. 5 cm	Gestein: (Flint:) Metall: Bronze. Thon: braun. Glas: Org. Subst.:

6. Maasse.	7. Zugehörige Funde.	8. Art der Fundstätte.		9. Bestattungsart.	10. Bemerkungen.	11. Vorbesitzer, Jahr und Art der Erwerbung.
Hhe.: Lge.: gr. Br.: kl. Br.: o. Dm.: m. Dm.: u. Dm.: gr. Uf.:		See oder Moor? Acker, Haide, Wald? Offene Ansiedelung, Höhle, Pfahlbau? Befestigung?	Dolmen, Ganggrab, Riesenbett? Stein- oder Erdhügel? rund. Flachgrab?	Leichenbeisetzung? (hockend, gestreckt od. Schädelgrab?) Partielle oder totale Verbrennung? Mit Beigabe von Tierknochen?	Grab 12. / 30 Der Hügel war bereits ausgebeutet.	Rademacher. a, b, d, e, k 1572 vorh. g/1573 ausl. E.J. I 114 und " 121.97.
Hhe.: 23,5 cm Lge.: gr. Br.: 28,5 kl. Br.: o. Dm.: 21 m. Dm.: u. Dm.: 10,5 gr. Uf.:		See oder Moor? Acker, Haide, Wald? Offene Ansiedelung, Höhle, Pfahlbau? Befestigung?	Dolmen, Ganggrab, Riesenbett? Stein- oder Erdhügel? rund. Flachgrab?	Leichenbeisetzung? (hockend, gestreckt od. Schädelgrab?) Partielle oder totale Verbrennung? Mit Beigabe von Tierknochen?	Grab 13. / 31 Die Urne stand 60 cm tief und hatte keinen Deckel.	14 12 6 22. 1573 ausl.
Hhe.: 20,5 Lge.: gr. Br.: 29,8 kl. Br.: o. Dm.: 22,5 m. Dm.: u. Dm.: 9,3 gr. Uf.:	I i. 1991 u. 1992(?).	See oder Moor? Acker, Haide, Wald? Offene Ansiedelung, Höhle, Pfahlbau? Befestigung?	Dolmen, Ganggrab, Riesenbett? Stein- oder Erdhügel? rund. Flachgrab?	Leichenbeisetzung? (hockend, gestreckt od. Schädelgrab?) Partielle oder totale Verbrennung? Mit Beigabe von Tierknochen?	Grab 14. / 32	14 15 16 1572 vorh.
Hhe.: 8 Lge.: gr. Br.: kl. Br.: o. Dm.: m. Dm.: u. Dm.: 7,2 gr. Uf.:		See oder Moor? Acker, Haide, Wald? Offene Ansiedelung, Höhle, Pfahlbau? Befestigung?	Dolmen, Ganggrab, Riesenbett? Stein- oder Erdhügel? Flachgrab?	Leichenbeisetzung? (hockend, gestreckt od. Schädelgrab?) Partielle oder totale Verbrennung? Mit Beigabe von Tierknochen?	Die Deckelschale hing über die Urne herab.	
Hhe.: Lge.: gr. Br.: kl. Br.: o. Dm.: m. Dm.: u. Dm.: gr. Uf.:		See oder Moor? Acker, Haide, Wald? Offene Ansiedelung, Höhle, Pfahlbau? Befestigung?	Dolmen, Ganggrab, Riesenbett? Stein- oder Erdhügel? Flachgrab?	Leichenbeisetzung? (hockend, gestreckt od. Schädelgrab?) Partielle oder totale Verbrennung? Mit Beigabe von Tierknochen?	Lag in der Knochen der Urne.	
Hhe.: 17 Lge.: gr. Br.: kl. Br.: o. Dm.: m. Dm.: u. Dm.: 7,5 gr. Uf.:		See oder Moor? Acker, Haide, Wald? Offene Ansiedelung, Höhle, Pfahlbau? Befestigung?	Dolmen, Ganggrab, Riesenbett? Stein- oder Erdhügel? rund. Flachgrab?	Leichenbeisetzung? (hockend, gestreckt od. Schädelgrab?) Partielle oder totale Verbrennung? Mit Beigabe von Tierknochen?	Grab 15. / 33 Die Urne ohne Deckel war in eine Vertiefung des gewachsenen Bodens gesetzt.	
Hhe.: Lge.: gr. Br.: kl. Br.: o. Dm.: m. Dm.: u. Dm.: gr. Uf.:		See oder Moor? Acker, Haide, Wald? Offene Ansiedelung, Höhle, Pfahlbau? Befestigung?	Dolmen, Ganggrab, Riesenbett? Stein- oder Erdhügel? rund. Flachgrab?	Leichenbeisetzung? (hockend, gestreckt od. Schädelgrab?) Partielle oder totale Verbrennung? Mit Beigabe von Tierknochen?	Grab 16. / 34 a" lag in der nicht erhaltenen Urne m. Deckel, b" in einer Aschenschicht über der Urne mit c" zusammen.	a/1572 vorh.

1. Nummer.	2. Fundort.	3. Zeichnung.	4. Gegenstand, dessen Art, Form, Ornament und Erhaltungs-Zustand.	5. Material u. Farbe.
Laufende Nr. 1995. Acten-Nr. 900.97. Inventar-Nr. I 144.97. Frühere Nr. XXIX	Ort: Thurn. Kreis: Mülheim a. Rh. Regierungsbezirk: Cöln. Land:		a: Scherben einer Urne und einer Deckelschale. c: Kleines geschmolzenes Bronzefragment. Lge. 1,8 cm	Gestein: (Flint:) Metall: Bronze. Thon: braun. Glas: Org. Subst.:
Laufende Nr. 1996. Acten-Nr. Inventar-Nr. Frühere Nr. XXX	Ort: Thurn. Kreis: Regierungsbezirk: Land:		Einige Scherben grösserer Thongefässe.	Gestein: (Flint:) Metall: Thon: braun. Glas: Org. Subst.:
Laufende Nr. 1997. Acten-Nr. Inventar-Nr. Frühere Nr. ?	Ort: Thurn. Kreis: Regierungsbezirk: Land:	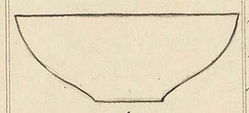 1/2	Grosse Thonschale mit schmalem Fusse, aussen und innen geglättet, zusammengesetzt u. ergänzt.	Gestein: (Flint:) Metall: Thon: braun u. grau. Glas: Org. Subst.:
Laufende Nr. 1998. Acten-Nr. Inventar-Nr. Frühere Nr. ?	Ort: Thurn. Kreis: Regierungsbezirk: Land:		Bruchstücke einer stark verwitterten Urne und zugehörige Brandknochen.	Gestein: (Flint:) Metall: Thon: braun. Glas: Org. Subst.:
Laufende Nr. 1999. Acten-Nr. Inventar-Nr. Frühere Nr. ?	Ort: Thurn. Kreis: Regierungsbezirk: Land:		Eine grosse Anzahl unverzierter Thonscherben von grösseren Gefässen; darunter viele Bodentheile.	Gestein: (Flint:) Metall: Thon: braun. Glas: Org. Subst.:
Laufende Nr. 2000. Acten-Nr. 1064. 97. Inventar-Nr. I 200. 97. Frühere Nr. 1.	Ort: Dünnwald. Kreis: Mülheim a. Rh. Regierungsbezirk: Cöln. Land:	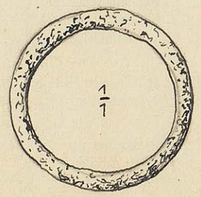 1/1	Eiserner Ring, geschlossen, rund.	Gestein: (Flint:) Metall: Eisen. Thon: Glas: Org. Subst.:
Laufende Nr. 2001. Acten-Nr. Inventar-Nr. Frühere Nr. 2.	Ort: Dünnwald. Kreis: Regierungsbezirk: Land:	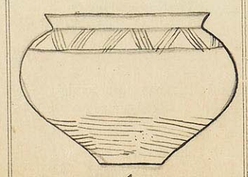 1/2	Bauchige Urne mit auswärts gebogenem Rande u. schmalem Fusse, unter dem Rande mit abwechselnd rechts u. links schräg gestellten Strichgruppen verziert, unten mit Kammstrichen rauh gemacht.	Gestein: (Flint:) Metall: Thon: graubraun. Glas: Org. Subst.:

6. Maasse.	7. Zugehörige Funde.	8. Art der Fundstätte.		9. Bestattungsart.	10. Bemerkungen.	11. Vorbesitzer, Jahr und Art der Erwerbung.
Hhe.: " Br.: k. Br.: a. Dm.: n. Dm.: a. Dm.: gr. Uf.:		See oder Moor? Acker, Haide, Wald? Offene Ansiedelung, Höhle, Pfahlbau? Befestigung?	Dolmen, Ganggrab, Riesenbett? Stein- oder Erdhügel? rund. Flachgrab?	Leichenbeisetzung? (hockend, gestreckt od. Schädelgrab?) Partielle oder totale Verbrennung? Mit Beigabe von Tierknochen?	Grab 17. 35 Der Deckel hing über die Urne herab. In der Urne lag e.	Rademacher. E. J. II 114 u. 121. 1897.
Hhe.: Lge.: gr. Br.: kl. Br.: a. Dm.: n. Dm.: a. Dm.: gr. Uf.:		See oder Moor? Acker, Haide, Wald? Offene Ansiedelung, Höhle, Pfahlbau? Befestigung?	Dolmen, Ganggrab, Riesenbett? Stein- oder Erdhügel? Langgrab. Flachgrab?	Leichenbeisetzung? (hockend, gestreckt od. Schädelgrab?) Partielle oder totale Verbrennung? Mit Beigabe von Tierknochen?	Grab 18 36 In einer Brandschicht stand eine Urne mit überhängendem Deckel.	
Hhe.: 11,3 cm Lge.: gr. Br.: 30 kl. Br.: a. Dm.: 30 n. Dm.: a. Dm.: 9,2 gr. Uf.:		See oder Moor? Acker, Haide, Wald? Offene Ansiedelung, Höhle, Pfahlbau? Befestigung?	Dolmen, Ganggrab, Riesenbett? Stein- oder Erdhügel? Flachgrab?	Leichenbeisetzung? (hockend, gestreckt od. Schädelgrab?) Partielle oder totale Verbrennung? Mit Beigabe von Tierknochen?		
Hhe.: Lge.: gr. Br.: kl. Br.: a. Dm.: n. Dm.: a. Dm.: gr. Uf.:		See oder Moor? Acker, Haide, Wald? Offene Ansiedelung, Höhle, Pfahlbau? Befestigung?	Dolmen, Ganggrab, Riesenbett? Stein- oder Erdhügel? Flachgrab?	Leichenbeisetzung? (hockend, gestreckt od. Schädelgrab?) Partielle oder totale Verbrennung? Mit Beigabe von Tierknochen?	Grab 19. 37	
Hhe.: Lge.: gr. Br.: kl. Br.: a. Dm.: n. Dm.: a. Dm.: gr. Uf.:		See oder Moor? Acker, Haide, Wald? Offene Ansiedelung, Höhle, Pfahlbau? Befestigung?	Dolmen, Ganggrab, Riesenbett? Stein- oder Erdhügel? Flachgrab?	Leichenbeisetzung? (hockend, gestreckt od. Schädelgrab?) Partielle oder totale Verbrennung? Mit Beigabe von Tierknochen?		1876 und Lehrer Rademacher, Cöln. Ausgrabung.
Hhe.: Lge.: gr. Br.: kl. Br.: a. Dm.: n. Dm.: 3,5 a. Dm.: gr. Uf.:		See oder Moor? Acker, Haide, Wald? Offene Ansiedelung, Höhle, Pfahlbau? Befestigung?	Dolmen, Ganggrab, Riesenbett? Stein- oder Erdhügel? Flachgrab?	Leichenbeisetzung? (hockend, gestreckt od. Schädelgrab?) Partielle oder totale Verbrennung? Mit Beigabe von Tierknochen?	Grab 1. 9 Der Hügel war bereits ausgebeutet.	E. J. I 239 u. 244. 1897.
Hhe.: 20,5 Lge.: gr. Br.: 29 kl. Br.: a. Dm.: 22,4 n. Dm.: a. Dm.: 9 gr. Uf.:	I i. 2002.	See oder Moor? Acker, Haide, Wald? Offene Ansiedelung, Höhle, Pfahlbau? Befestigung?	Dolmen, Ganggrab, Riesenbett? Stein- oder Erdhügel? Flachgrab?	Leichenbeisetzung? (hockend, gestreckt od. Schädelgrab?) Partielle oder totale Verbrennung? Mit Beigabe von Tierknochen?	Grab 2. 10	

Abteilung: I i. Rheinprovinz. Fol. 286.

1. Nummer.	2. Fundort.	3. Zeichnung.	4. Gegenstand, dessen Art, Form, Ornament und Erhaltungs-Zustand.	5. Material u. Farbe.	6. Maasse.	7. Zugehörige Funde.	8. Art der Fundstätte.	9. Bestattungsart.	10. Bemerkungen.	11. Vorbesitzer, Jahr und Art der Erwerbung.
Laufende Nr. 2002. Acten-Nr. 1064. 97. Inventar-Nr. II 200. 97. Frühere Nr. 2.	Ort: Dünnwald. Kreis: Mülheim a. Rh. Regierungsbezirk: Cöln. Land:	 1/2	Deckelschale zur vorigen Urne, zieml. dickwandig; zusammengesetzt und ergänzt.	Gestein: (Flint: Metall: Thon: braun. Glas: Org. Subst.:	Hhe.: 9,5-10,8 cm Lge.: gr. Br.: kl. Br.: o. Dm.: 28,8 m. Dm.: u. Dm.: 10,5 gr. Uf.:	I i. 2001.	See oder Moor? Acker, Haide, Wald? Offene Ansiedelung, Höhle, Pfahlbau? Befestigung?	Dolmen, Ganggrab, Riesenbett? Stein- oder Erdhügel? Flachgrab?	Leichenbeisetzung? (hockend, gestreckt od. Schädelgrab?) Partielle oder totale Verbrennung? Mit Beigabe von Tierknochen?		Rademacher. 1572 vrk. E. J. II 239. u. 244. 1897.
Laufende Nr. 2003. Acten-Nr. Inventar-Nr. Frühere Nr. 3.	Ort: Dünnwald. Kreis: Regierungsbezirk: Land:	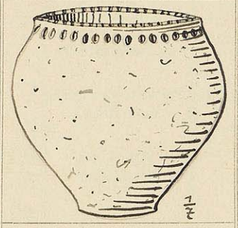 1/2	Urne mit quergekerbtem Rande und einer horizont. Reihe von Fingernagel-Eindrücken darunter, überall rauh; zusammengesetzt und ergänzt.	Gestein: (Flint: Metall: Thon: hellbraun. Glas: Org. Subst.:	Hhe.: 26 Lge.: gr. Br.: 29 kl. Br.: o. Dm.: 23 m. Dm.: u. Dm.: 10,8 gr. Uf.:	I i. 2004 u. 2005.	See oder Moor? Acker, Haide, Wald? Offene Ansiedelung, Höhle, Pfahlbau? Befestigung?	Dolmen, Ganggrab, Riesenbett? Stein- oder Erdhügel? Flachgrab?	Leichenbeisetzung? (hockend, gestreckt od. Schädelgrab?) Partielle oder totale Verbrennung? Mit Beigabe von Tierknochen?	Grab 3. 11	1972 vrk.
Laufende Nr. 2004. Acten-Nr. Inventar-Nr. Frühere Nr. 3.	Ort: Dünnwald. Kreis: Regierungsbezirk: Land:	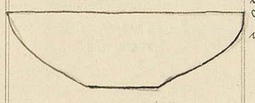 1/2	Grosse Deckelschale zur vorigen Urne; zusammengesetzt und ergänzt.	Gestein: (Flint: Metall: Thon: braun. Glas: Org. Subst.:	Hhe.: 10 Lge.: gr. Br.: kl. Br.: o. Dm.: 32 m. Dm.: u. Dm.: 9,5 gr. Uf.:		See oder Moor? Acker, Haide, Wald? Offene Ansiedelung, Höhle, Pfahlbau? Befestigung?	Dolmen, Ganggrab, Riesenbett? Stein- oder Erdhügel? Flachgrab?	Leichenbeisetzung? (hockend, gestreckt od. Schädelgrab?) Partielle oder totale Verbrennung? Mit Beigabe von Tierknochen?		1572 vrk.
Laufende Nr. 2005. Acten-Nr. Inventar-Nr. Frühere Nr. 3.	Ort: Dünnwald. Kreis: Regierungsbezirk: Land:	1/2	Kleiner roher Napf, aussen ungeglättet.	Gestein: (Flint: Metall: Thon: braun. Glas: Org. Subst.:	Hhe.: 4,5 Lge.: gr. Br.: kl. Br.: o. Dm.: 6,4 m. Dm.: u. Dm.: 3,5 gr. Uf.:		See oder Moor? Acker, Haide, Wald? Offene Ansiedelung, Höhle, Pfahlbau? Befestigung?	Dolmen, Ganggrab, Riesenbett? Stein- oder Erdhügel? Flachgrab?	Leichenbeisetzung? (hockend, gestreckt od. Schädelgrab?) Partielle oder totale Verbrennung? Mit Beigabe von Tierknochen?		
Laufende Nr. 2006. Acten-Nr. Inventar-Nr. Frühere Nr. 6.	Ort: Dünnwald. Kreis: Regierungsbezirk: Land:	a. 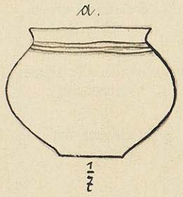 1/2	a: Kleine Urne mit einigen parallelen Horizontalrieffeln unter dem Halse; zusammengesetzt u. ergänzt. b: Einige Scherben von einer Deckelschale zu a.	Gestein: (Flint: Metall: Thon: braun. Glas: Org. Subst.:	Hhe.: 17 Lge.: gr. Br.: 22,6 kl. Br.: o. Dm.: 16,2 m. Dm.: u. Dm.: 8,2 gr. Uf.:		See oder Moor? Acker, Haide, Wald? Offene Ansiedelung, Höhle, Pfahlbau? Befestigung?	Dolmen, Ganggrab, Riesenbett? Stein- oder Erdhügel? Flachgrab?	Leichenbeisetzung? (hockend, gestreckt od. Schädelgrab?) Partielle oder totale Verbrennung? Mit Beigabe von Tierknochen?	Grab 4. 12	a) 1572 vrk. b) 1573 vrk.
Laufende Nr. 2007. Acten-Nr. Inventar-Nr. Frühere Nr. 1. 6. ?	Ort: Dünnwald. Kreis: Regierungsbezirk: Land:	 1/2	Urne mit steilem Halse und hoch liegender Ausbauchung; zusammengesetzt und ergänzt.	Gestein: (Flint: Metall: Thon: braun. Glas: Org. Subst.:	Hhe.: 23,5 Lge.: gr. Br.: 29,5 kl. Br.: o. Dm.: 22 m. Dm.: u. Dm.: 9 gr. Uf.:	I i. 2008-2009	See oder Moor? Acker, Haide, Wald? Offene Ansiedelung, Höhle, Pfahlbau? Befestigung?	Dolmen, Ganggrab, Riesenbett? Stein- oder Erdhügel? Flachgrab?	Leichenbeisetzung? (hockend, gestreckt od. Schädelgrab?) Partielle oder totale Verbrennung? Mit Beigabe von Tierknochen?	Grab 5. 13 —	1572 vrk.
Laufende Nr. 2008. Acten-Nr. Inventar-Nr. Frühere Nr. 1. 8. ?	Ort: Dünnwald. Kreis: Regierungsbezirk: Land:	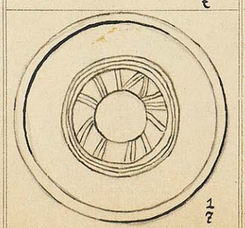 1/2 Ansicht von oben.	Schüsselförmige Deckelschale zur vorigen Urne, inwendig mit leichter Furchenverzierung versehen; zusammengesetzt u. wenig ergänzt.	Gestein: (Flint: Metall: Thon: braun. Glas: Org. Subst.:	Hhe.: 10 Lge.: gr. Br.: 28 kl. Br.: o. Dm.: 28 m. Dm.: u. Dm.: 9 gr. Uf.:		See oder Moor? Acker, Haide, Wald? Offene Ansiedelung, Höhle, Pfahlbau? Befestigung?	Dolmen, Ganggrab, Riesenbett? Stein- oder Erdhügel? Flachgrab?	Leichenbeisetzung? (hockend, gestreckt od. Schädelgrab?) Partielle oder totale Verbrennung? Mit Beigabe von Tierknochen?		1573. vrk.

1. Nummer.	2. Fundort.	3. Zeichnung.	4. Gegenstand, dessen Art, Form, Ornament und Erhaltungs-Zustand.	5. Material u. Farbe.
Laufende Nr. 2009. Acten-Nr. 1064.97. Inventar-Nr. II 200.97. Frühere Nr. 18?	Ort: Dünnwald. Kreis: Mülheim a. Rh. Regierungsbezirk: Cöln. Land:		Scherben mehrerer Thongefässe, von denen eins mit horizontalen Furchen unter dem Halse verziert war.	Gestein: (Flint:) Metall: Thon: braun. Glas: Org. Subst.:
Laufende Nr. 2010. Acten-Nr. Inventar-Nr. Frühere Nr. 28.	Ort: Dünnwald. Kreis: Regierungsbezirk: Land:	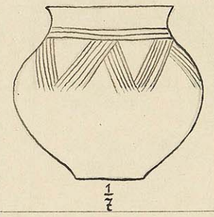 1/2	Urne mit einer Ausschnürung unter dem Rande und mit horizontalen sowie schrägen Furchengruppen darunter verziert; gut erhalten.	Gestein: (Flint:) Metall: Thon: braun. Glas: Org. Subst.:
Laufende Nr. 2011. Acten-Nr. Inventar-Nr. Frühere Nr. 28.	Ort: Dünnwald. Kreis: Regierungsbezirk: Land:		Bruchstücke einer einfachen Deckelschale zur vorigen Urne.	Gestein: (Flint:) Metall: Thon: braun. Glas: Org. Subst.:
Laufende Nr. 2012. Acten-Nr. Inventar-Nr. Frühere Nr. 28.	Ort: Dünnwald. Kreis: Regierungsbezirk: Land:	 1/1	Fingerring, aus doppelt genommenem feinen Bronzedraht spiralig aufgewunden, zerbrochen.	Gestein: (Flint:) Metall: Bronze. Thon: Glas: Org. Subst.:
Laufende Nr. 2013. Acten-Nr. 1521.97. Inventar-Nr. I 25.98. Frühere Nr.	Ort: Kruft. Kreis: Mayen. Regierungsbezirk: Coblenz. Land:	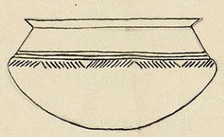 1/3	Flaches Thongefäss mit kräftiger Einschnürung unter dem Rande und Verzierungen auf der weitesten Ausbauchungsstelle. Der Thon ist mit schwarzem Überzug versehen. Saubere Handarbeit.	Gestein: (Flint:) Metall: Thon: schwarz. Glas: Org. Subst.:
Laufende Nr. 2014. Acten-Nr. Inventar-Nr. Frühere Nr.	Ort: Kruft. Kreis: Regierungsbezirk: Land:	1/3	Becher mit Einschnürung unter dem Rande und einer Reihe paralleler Winkel-Einfurchungen darunter. Handarbeit.	Gestein: (Flint:) Metall: Thon: braun. Glas: Org. Subst.:
Laufende Nr. 2015. Acten-Nr. Inventar-Nr. Frühere Nr.	Ort: Kruft. Kreis: Regierungsbezirk: Land:	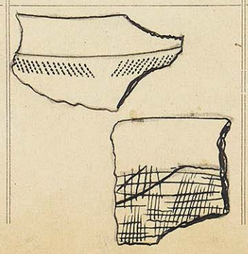	ab: Zwei Scherben von grösseren Thongefässen. Einer davon ist bräunlich u. mit unregelmässigen Furchenlinien verziert, der andere schwarz u. mit viereckigen kleinen Einstichen ornamentirt.	Gestein: (Flint:) Metall: Thon: braun u. schwarz. Glas: Org. Subst.:

6. Maasse.	7. Zugehörige Funde.	8. Art der Fundstätte.		9. Bestattungsart.	10. Bemerkungen.	11. Vorbesitzer, Jahr und Art der Erwerbung.
Hhe.: Lge.: gr. Br.: kl. Br.: o. Dm.: m. Dm.: u. Dm.: gr. Uf.:	s. oben.	See oder Moor? Acker, Haide, Wald? Offene Ansiedelung, Höhle, Pfahlbau? Befestigung?	Dolmen, Ganggrab, Riesenbett? Stein- oder Erdhügel? Flachgrab?	Leichenbeisetzung? (hockend, gestreckt od. Schädelgrab?) Partielle oder totale Verbrennung? Mit Beigabe von Tierknochen?		Rademacher. E.J.II 239 und 244.1892.
Hhe.: 23,6cm Lge.: gr. Br.: 25,3 kl. Br.: o. Dm.: 17,6 m. Dm.: u. Dm.: 9,4 gr. Uf.:	I i. 2011-2012.	See oder Moor? Acker, Haide, Wald? Offene Ansiedelung, Höhle, Pfahlbau? Befestigung?	Dolmen, Ganggrab, Riesenbett? Stein- oder Erdhügel? Flachgrab?	Leichenbeisetzung? (hockend, gestreckt od. Schädelgrab?) Partielle oder totale Verbrennung? Mit Beigabe von Tierknochen?	Grab 5/14	1372 vrl.
Hhe.: Lge.: gr. Br.: kl. Br.: o. Dm.: m. Dm.: u. Dm.: gr. Uf.:		See oder Moor? Acker, Haide, Wald? Offene Ansiedelung, Höhle, Pfahlbau? Befestigung?	Dolmen, Ganggrab, Riesenbett? Stein- oder Erdhügel? Flachgrab?	Leichenbeisetzung? (hockend, gestreckt od. Schädelgrab?) Partielle oder totale Verbrennung? Mit Beigabe von Tierknochen?		a, b, g, f, j) 1372 vrl,
Hhe.: Lge.: gr. Br.: kl. Br.: o. Dm.: m. Dm.: u. Dm.: gr. Uf.:		See oder Moor? Acker, Haide, Wald? Offene Ansiedelung, Höhle, Pfahlbau? Befestigung?	Dolmen, Ganggrab, Riesenbett? Stein- oder Erdhügel? Flachgrab?	Leichenbeisetzung? (hockend, gestreckt od. Schädelgrab?) Partielle oder totale Verbrennung? Mit Beigabe von Tierknochen?	Lag in der Urne I i. 2010.	
Hhe.: 10,4 Lge.: gr. Br.: 20 kl. Br.: o. Dm.: 17 m. Dm.: u. Dm.: 4 gr. Uf.:		See oder Moor? Acker, Haide, Wald? Offene Ansiedelung, Höhle, Pfahlbau? Befestigung?	Dolmen, Ganggrab, Riesenbett? Stein- oder Erdhügel? Flachgrab?	Leichenbeisetzung? (hockend, gestreckt od. Schädelgrab?) Partielle oder totale Verbrennung? Mit Beigabe von Tierknochen?	Nro. I i. 2013-2021 angeblich ein Grabfund mit Leichenbrand.	Händler Joh. Schmitz, Andernach. Ankauf. 1983 vrl. E.J.II 339.1897.
Hhe.: 9,2 Lge.: gr. Br.: 9,5 kl. Br.: o. Dm.: 9,5 m. Dm.: u. Dm.: 4 gr. Uf.:		See oder Moor? Acker, Haide, Wald? Offene Ansiedelung, Höhle, Pfahlbau? Befestigung?	Dolmen, Ganggrab, Riesenbett? Stein- oder Erdhügel? Flachgrab?	Leichenbeisetzung? (hockend, gestreckt od. Schädelgrab?) Partielle oder totale Verbrennung? Mit Beigabe von Tierknochen?		1372 vrl.
Hhe.: Lge.: gr. Br.: 11,5 kl. Br.: o. Dm.: m. Dm.: u. Dm.: gr. Uf.:		See oder Moor? Acker, Haide, Wald? Offene Ansiedelung, Höhle, Pfahlbau? Befestigung?	Dolmen, Ganggrab, Riesenbett? Stein- oder Erdhügel? Flachgrab?	Leichenbeisetzung? (hockend, gestreckt od. Schädelgrab?) Partielle oder totale Verbrennung? Mit Beigabe von Tierknochen?		1373 vrl.

1. Nummer.	2. Fundort.	3. Zeichnung.	4. Gegenstand, dessen Art, Form, Ornament und Erhaltungs-Zustand.	5. Material u. Farbe.
Laufende Nr. 2016. Acten-Nr. 1521.97. Inventar-Nr. II 25.98. Frühere Nr.	Ort: Kruft. Kreis: Mayen. Regierungsbezirk: Coblenz. Land:	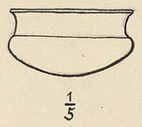 1/3	Kleines Thongefäss mit einer breiten Auskehlung unter dem Rande und sehr kleiner hohler Standfläche; gute Handarbeit u. wohlerhalten.	Gestein: (Flint:) Metall: Thon: schwärzlich Glas: Org. Subst.:
Laufende Nr. 2017. Acten-Nr. Inventar-Nr. Frühere Nr.	Ort: Kruft. Kreis: Regierungsbezirk: Land:	1/3	Kleines Thongefäss mit kräftiger Einschnürung unter dem Rande, runder Ausbauchung und spitzem Boden; beschädigt.	Gestein: (Flint:) Metall: Thon: graubraun. Glas: Org. Subst.:
Laufende Nr. 2018. Acten-Nr. Inventar-Nr. Frühere Nr.	Ort: Kruft. Kreis: Regierungsbezirk: Land:	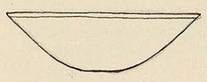 1/3	Thonschüssel mit innen convexem Boden; Handarbeit; beschädigt.	Gestein: (Flint:) Metall: Thon: schwärzlich. Glas: Org. Subst.
Laufende Nr. 2019. Acten-Nr. Inventar-Nr. Frühere Nr.	Ort: Kruft. Kreis: Regierungsbezirk: Land:	1/3	Einfache kleine Thonschüssel mit kleiner Standfläche, Handarbeit; ein wenig beschädigt.	Gestein: (Flint:) Metall: Thon: graubraun. Glas: Org. Subst.:
Laufende Nr. 2020. Acten-Nr. Inventar-Nr. Frühere Nr.	Ort: Kruft. Kreis: Regierungsbezirk: Land:	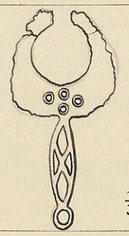 1/3	Bronzemesser von rundlicher, innen rund ausgeschnittener Form mit durchbrochen gearbeitetem Griff, der in einem Ringe endigt; an dem Schneidenteil beschädigt.	Gestein: (Flint:) Metall: Bronze. Thon: Glas: Org. Subst.:
Laufende Nr. 2021. Acten-Nr. Inventar-Nr. Frühere Nr.	Ort: Kruft. Kreis: Regierungsbezirk: Land:	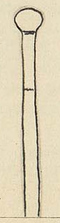 1/1	Oberer Teil einer Bronzenadel mit rundlichem Kopf.	Gestein: (Flint:) Metall: Bronze. Thon: Glas: Org. Subst.:
Laufende Nr. 2022. Acten-Nr. 359.98. Inventar-Nr. I 65.98. Frühere Nr.	Ort: Poulheim. Kreis: Cöln Landkr. Regierungsbezirk: Cöln. Land:		ab: Zwei stark verrostete eiserne Nägel, vierkantig u. mit Kopf versehen. Daran haftend weisse Masse wie von Kalkmörtel.	Gestein: (Flint:) Metall: Eisen. Thon: Glas: Org. Subst.:

6. Maasse.	7. Zugehörige Funde.	8. Art der Fundstätte.		9. Bestattungsart.	10. Bemerkungen.	11. Vorbesitzer, Jahr und Art der Erwerbung.
Hhe.: 6,4 m Lge.: gr. Br.: 11,9 kl. Br.: o. Dm.: 11,5 m. Dm.: u. Dm.: 1,7 gr. Uf.:		See oder Moor? Acker, Haide, Wald? Offene Ansiedelung, Höhle, Pfahlbau? Befestigung?	Dolmen, Ganggrab, Riesenbett? Stein- oder Erdhügel? Flachgrab?	Leichenbeisetzung? (hockend, gestreckt od. Schädelgrab?) Partielle oder totale Verbrennung? Mit Beigabe von Tierknochen?	s. oben	Schmitz. E.J. II 339. 1897.
Hhe.: 7 Lge.: gr. Br.: 7,5 kl. Br.: o. Dm.: 6,5 m. Dm.: u. Dm.: gr. Uf.:		See oder Moor? Acker, Haide, Wald? Offene Ansiedelung, Höhle, Pfahlbau? Befestigung?	Dolmen, Ganggrab, Riesenbett? Stein- oder Erdhügel? Flachgrab?	Leichenbeisetzung? (hockend, gestreckt od. Schädelgrab?) Partielle oder totale Verbrennung? Mit Beigabe von Tierknochen?		
Hhe.: 5,5 Lge.: gr. Br.: kl. Br.: o. Dm.: 18,8 m. Dm.: u. Dm.: 4,5 gr. Uf.:		See oder Moor? Acker, Haide, Wald? Offene Ansiedelung, Höhle, Pfahlbau? Befestigung?	Dolmen, Ganggrab, Riesenbett? Stein- oder Erdhügel? Flachgrab?	Leichenbeisetzung? (hockend, gestreckt od. Schädelgrab?) Partielle oder totale Verbrennung? Mit Beigabe von Tierknochen?		
Hhe.: 4,7 Lge.: gr. Br.: kl. Br.: o. Dm.: 14,3 m. Dm.: u. Dm.: 2,75 gr. Uf.:		See oder Moor? Acker, Haide, Wald? Offene Ansiedelung, Höhle, Pfahlbau? Befestigung?	Dolmen, Ganggrab, Riesenbett? Stein- oder Erdhügel? Flachgrab?	Leichenbeisetzung? (hockend, gestreckt od. Schädelgrab?) Partielle oder totale Verbrennung? Mit Beigabe von Tierknochen?		1573 vrk.
Hhe.: Lge.: 12,5 gr. Br.: 6 kl. Br.: o. Dm.: m. Dm.: u. Dm.: gr. Uf.:		See oder Moor? Acker, Haide, Wald? Offene Ansiedelung, Höhle, Pfahlbau? Befestigung?	Dolmen, Ganggrab, Riesenbett? Stein- oder Erdhügel? Flachgrab?	Leichenbeisetzung? (hockend, gestreckt od. Schädelgrab?) Partielle oder totale Verbrennung? Mit Beigabe von Tierknochen?		
Hhe.: Lge.: 4,8 gr. Br.: 0,55 kl. Br.: o. Dm.: m. Dm.: u. Dm.: gr. Uf.:		See oder Moor? Acker, Haide, Wald? Offene Ansiedelung, Höhle, Pfahlbau? Befestigung?	Dolmen, Ganggrab, Riesenbett? Stein- oder Erdhügel? Flachgrab?	Leichenbeisetzung? (hockend, gestreckt od. Schädelgrab?) Partielle oder totale Verbrennung? Mit Beigabe von Tierknochen?		
Hhe.: Lge.: 10 u. 11 gr. Br.: kl. Br.: o. Dm.: m. Dm.: u. Dm.: gr. Uf.:	I i. 2023 - 2031.	See oder Moor? Acker, Haide, Wald? Offene Ansiedelung, Höhle, Pfahlbau? Befestigung?	Dolmen, Ganggrab, Riesenbett? Stein- oder Erdhügel? Flachgrab?	Leichenbeisetzung? (hockend, gestreckt od. Schädelgrab?) Partielle oder totale Verbrennung? Mit Beigabe von Tierknochen?	Aus einem Skelettgrabe. a, 6/1572 vrk.	Kgle. Eisenbahn-Direction Cöln. Geschenk. E.J. II 52. 1898.

1. Nummer.	2. Fundort.	3. Zeichnung.	4. Gegenstand, dessen Art, Form, Ornament und Erhaltungs-Zustand.	5. Material u. Farbe.
Laufende Nr. **2023.** Acten-Nr. 359.98. Inventar-Nr. I 65.98. Frühere Nr.	Ort: Poulheim. Kreis: Cöln Land. Regierungsbezirk: Cöln. Land:	 1/6	Dickwandiger grober Thonteller, Scheibenarbeit; gut erhalten.	Gestein: (Flint:) Metall: Thon: hellbraun. Glas: Org. Subst.:
Laufende Nr. **2024.** Acten-Nr. Inventar-Nr. Frühere Nr.	Ort: Poulheim. Kreis: Regierungsbezirk: Land:	 1/6	Desgl., grösser.	Gestein: (Flint:) Metall: Thon: hellgelbl. Glas: Org. Subst.:
Laufende Nr. **2025.** Acten-Nr. Inventar-Nr. Frühere Nr.	Ort: Poulheim. Kreis: Regierungsbezirk: Land:	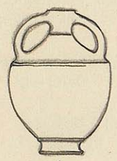 1/6	Zweihenklige gedrehte Flasche aus sehr feinem hellen Thon mit engem, kurzem Halse und Fuss, am Rande ein wenig beschädigt.	Gestein: (Flint:) Metall: Thon: hellgelbl. Glas: Org. Subst.:
Laufende Nr. **2026.** Acten-Nr. Inventar-Nr. Frühere Nr.	Ort: Poulheim. Kreis: Regierungsbezirk: Land:	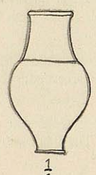 1/6	Schlankes Gefäss mit rundlicher Ausbauchung, hohem weiten Halse u. schmalem Fusse; gut erhaltene Scheibenarbeit.	Gestein: (Flint:) Metall: Thon: schwarz. Glas: Org. Subst.:
Laufende Nr. **2027.** Acten-Nr. Inventar-Nr. Frühere Nr.	Ort: Poulheim. Kreis: Regierungsbezirk: Land:		Desgl., etwas kleiner u. oben leicht beschädigt.	Gestein: (Flint:) Metall: Thon: schwarz. Glas: Org. Subst.:
Laufende Nr. **2028.** Acten-Nr. Inventar-Nr. Frühere Nr.	Ort: Poulheim. Kreis: Regierungsbezirk: Land:	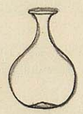 1/6	Kuglige kleine Glasflasche mit engem Halse, etwas erweitertem Rande und concavem Boden; gut erhalten.	Gestein: (Flint:) Metall: Thon: Glas: hellgrün. Org. Subst.:
Laufende Nr. **2029.** Acten-Nr. Inventar-Nr. Frühere Nr.	Ort: Poulheim. Kreis: Regierungsbezirk: Land:		Desgl.	Gestein: (Flint:) Metall: Thon: Glas: hellgrün. Org. Subst.:

6. Maasse.	7. Zugehörige Funde.	8. Art der Fundstätte.		9. Bestattungsart.	10. Bemerkungen.	11. Vorbesitzer, Jahr und Art der Erwerbung.
Hhe.: 4,8 cm Lge.: gr. Br.: 18 kl. Br.: o. Dm.: 17 m. Dm.: u. Dm.: 14 gr. Uf.:	s. oben	See oder Moor? Acker, Haide, Wald? Offene Ansiedelung, Höhle, Pfahlbau? Befestigung?	Dolmen, Ganggrab, Riesenbett? Stein- oder Erdhügel? Flachgrab?	Leichenbeisetzung? (hockend, gestreckt od. Schädelgrab?) Partielle oder totale Verbrennung? Mit Beigabe von Tierknochen?		Eisenb.-Direct. Cöln. E.J. II 52. 1898.
Hhe.: 6 Lge.: gr. Br.: kl. Br.: o. Dm.: 23,4 m. Dm.: u. Dm.: 16,4 gr. Uf.:		See oder Moor? Acker, Haide, Wald? Offene Ansiedelung, Höhle, Pfahlbau? Befestigung?	Dolmen, Ganggrab, Riesenbett? Stein- oder Erdhügel? Flachgrab?	Leichenbeisetzung? (hockend, gestreckt od. Schädelgrab?) Partielle oder totale Verbrennung? Mit Beigabe von Tierknochen?		
Hhe.: 16,1 Lge.: gr. Br.: 11,6 kl. Br.: o. Dm.: 3,5 m. Dm.: u. Dm.: 4,5 gr. Uf.:		See oder Moor? Acker, Haide, Wald? Offene Ansiedelung, Höhle, Pfahlbau? Befestigung?	Dolmen, Ganggrab, Riesenbett? Stein- oder Erdhügel? Flachgrab?	Leichenbeisetzung? (hockend, gestreckt od. Schädelgrab?) Partielle oder totale Verbrennung? Mit Beigabe von Tierknochen?		
Hhe.: 16,3 Lge.: gr. Br.: 9,5 kl. Br.: o. Dm.: 5,7 m. Dm.: u. Dm.: 3,5 gr. Uf.:		See oder Moor? Acker, Haide, Wald? Offene Ansiedelung, Höhle, Pfahlbau? Befestigung?	Dolmen, Ganggrab, Riesenbett? Stein- oder Erdhügel? Flachgrab?	Leichenbeisetzung? (hockend, gestreckt od. Schädelgrab?) Partielle oder totale Verbrennung? Mit Beigabe von Tierknochen?		
Hhe.: 14,4 Lge.: gr. Br.: 9,5 kl. Br.: o. Dm.: 5,2 m. Dm.: u. Dm.: 3,4 gr. Uf.:		See oder Moor? Acker, Haide, Wald? Offene Ansiedelung, Höhle, Pfahlbau? Befestigung?	Dolmen, Ganggrab, Riesenbett? Stein- oder Erdhügel? Flachgrab?	Leichenbeisetzung? (hockend, gestreckt od. Schädelgrab?) Partielle oder totale Verbrennung? Mit Beigabe von Tierknochen?		
Hhe.: 11,2 Lge.: gr. Br.: 7,8 kl. Br.: o. Dm.: 3,4 m. Dm.: u. Dm.: 4 gr. Uf.:		See oder Moor? Acker, Haide, Wald? Offene Ansiedelung, Höhle, Pfahlbau? Befestigung?	Dolmen, Ganggrab, Riesenbett? Stein- oder Erdhügel? Flachgrab?	Leichenbeisetzung? (hockend, gestreckt od. Schädelgrab?) Partielle oder totale Verbrennung? Mit Beigabe von Tierknochen?		
Hhe.: 11,3 Lge.: gr. Br.: 7,7 kl. Br.: o. Dm.: 3,1 m. Dm.: u. Dm.: 4 gr. Uf.:		See oder Moor? Acker, Haide, Wald? Offene Ansiedelung, Höhle, Pfahlbau? Befestigung?	Dolmen, Ganggrab, Riesenbett? Stein- oder Erdhügel? Flachgrab?	Leichenbeisetzung? (hockend, gestreckt od. Schädelgrab?) Partielle oder totale Verbrennung? Mit Beigabe von Tierknochen?		

1. Nummer.	2. Fundort.	3. Zeichnung.	4. Gegenstand, dessen Art, Form, Ornament und Erhaltungs-Zustand.	5. Material u. Farbe.
Laufende Nr. **2030.** Acten-Nr. 359.98. Inventar-Nr. I 65.98. Frühere Nr.	Ort: Poulheim. Kreis: Cöln Land. Regierungsbezirk: Cöln. Land:	1/6	Enghalsige kleine Glasflasche mit verengtem Halse und concavem Boden; gut erhalten.	Gestein: (Flint:) Metall: Thon: Glas: hellgrünl. Org. Subst.:
Laufende Nr. **2031.** Acten-Nr. Inventar-Nr. Frühere Nr.	Ort: Poulheim. Kreis: Regierungsbezirk: Land:	1/6	Desgl., etwas grösser und am Rande beschädigt.	Gestein: (Flint:) Metall: Thon: Glas: hellgrün. Org. Subst.:
Laufende Nr. **2032.** Acten-Nr. 480.95. Inventar-Nr. I 104.95. Frühere Nr.	Ort: Lützellinden. Kreis: Wetzlar. Regierungsbezirk: Koblenz. Land:	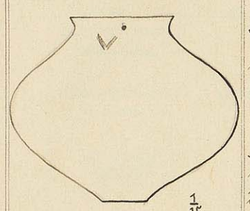 1/15	Sehr grosses Thongefäss mit weiter Ausbauchung in der Mitte, zieml. engem Hals und noch schmalerer Standfläche; in der Randeinschnürung eine kleine Durchbohrung, darunter Spuren dunkler Bemalung, stark ergänzt.	Gestein: (Flint:) Metall: Thon: rotbraun. Glas: Org. Subst.:
Laufende Nr. **2033.** Acten-Nr. Inventar-Nr. Frühere Nr.	Ort: Lützellinden. Kreis: Regierungsbezirk: Land:	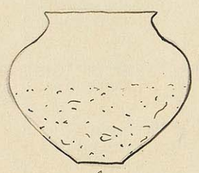 1/15	Grosses Thongefäss mit auswärts geneigtem Rande u. schmaler Standfläche, oben geglättet, unten rauh; zusammengesetzt und ergänzt.	Gestein: (Flint:) Metall: Thon: graubraun. Glas: Org. Subst.:
Laufende Nr. **2034.** Acten-Nr. Inventar-Nr. Frühere Nr.	Ort: Lützellinden. Kreis: Regierungsbezirk: Land:	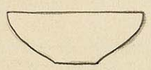 1/15	Grosse, einfache Thonschale, geglättet; zusammengesetzt u. leicht ergänzt.	Gestein: (Flint:) Metall: Thon: graubraun Glas: Org. Subst.:
Laufende Nr. **2035.** Acten-Nr. Inventar-Nr. Frühere Nr.	Ort: Lützellinden. Kreis: Regierungsbezirk: Land:	1/15	Urnenförmiges Thongefäss, oben geglättet, unten mit unregelmässigen Strichen verziert und nicht geglättet; zusammengesetzt und leicht ergänzt.	Gestein: (Flint:) Metall: Thon: graubraun. Glas: Org. Subst.:
Laufende Nr. **2036.** Acten-Nr. Inventar-Nr. Frühere Nr.	Ort: Lützellinden. Kreis: Regierungsbezirk: Land:	1/15	Einfacher Thonnapf oder Schale mit leicht einwärts gezogenem Rande; zusammengesetzt u. leicht ergänzt.	Gestein: (Flint:) Metall: Thon: graubraun. Glas: Org. Subst.:

6. Maasse.	7. Zugehörige Funde.	8. Art der Fundstätte.		9. Bestattungsart.	10. Bemerkungen.	11. Vorbesitzer, Jahr und Art der Erwerbung.
Hhe.: 9,4 cm Lge.: gr. Br.: 6,5 kl. Br.: o. Dm.: 3,7 m. Dm.: u. Dm.: 3,6 gr. Uf.:	s. oben	See oder Moor? Acker, Haide, Wald? Offene Ansiedelung, Höhle, Pfahlbau? Befestigung?	Dolmen, Ganggrab, Riesenbett? Stein- oder Erdhügel? Flachgrab?	Leichenbeisetzung? (hockend, gestreckt od. Schädelgrab?) Partielle oder totale Verbrennung? Mit Beigabe von Tierknochen?		Eisenb.-Dir. Cöln. E.J. I 52. 1898.
Hhe.: 11,5 Lge.: gr. Br.: 8,2 kl. Br.: o. Dm.: 2 m. Dm.: u. Dm.: 4 gr. Uf.:	-	See oder Moor? Acker, Haide, Wald? Offene Ansiedelung, Höhle, Pfahlbau? Befestigung?	Dolmen, Ganggrab, Riesenbett? Stein- oder Erdhügel? Flachgrab?	Leichenbeisetzung? (hockend, gestreckt od. Schädelgrab?) Partielle oder totale Verbrennung? Mit Beigabe von Tierknochen?		
Hhe.: 52,4 Lge.: gr. Br.: 65 kl. Br.: o. Dm.: 29 m. Dm.: u. Dm.: 13 gr. Uf.:		See oder Moor? Acker, Haide, Wald? Offene Ansiedelung, Höhle, Pfahlbau? Befestigung?	Dolmen, Ganggrab, Riesenbett? Stein- oder Erdhügel? Flachgrab?	Leichenbeisetzung? (hockend, gestreckt od. Schädelgrab?) Partielle oder totale Verbrennung? Mit Beigabe von Tierknochen?	Vrz. I. 2032 - 2050 aus Hügelgräbern mit Leichenbrand.	Ziegeleibesitzer Joh. Helm, Kl.-Rechtenbach. Ausgrabung. E.J. II 80. 1895.
Hhe.: 42,5 Lge.: gr. Br.: 51 kl. Br.: o. Dm.: 33 m. Dm.: u. Dm.: 12 gr. Uf.:		See oder Moor? Acker, Haide, Wald? Offene Ansiedelung, Höhle, Pfahlbau? Befestigung?	Dolmen, Ganggrab, Riesenbett? Stein- oder Erdhügel? Flachgrab?	Leichenbeisetzung? (hockend, gestreckt od. Schädelgrab?) Partielle oder totale Verbrennung? Mit Beigabe von Tierknochen?		1572 vrz.
Hhe.: 13 Lge.: gr. Br.: kl. Br.: o. Dm.: 38,8 m. Dm.: u. Dm.: 11 gr. Uf.:		See oder Moor? Acker, Haide, Wald? Offene Ansiedelung, Höhle, Pfahlbau? Befestigung?	Dolmen, Ganggrab, Riesenbett? Stein- oder Erdhügel? Flachgrab?	Leichenbeisetzung? (hockend, gestreckt od. Schädelgrab?) Partielle oder totale Verbrennung? Mit Beigabe von Tierknochen?		1572 vrz.
Hhe.: 30,6 Lge.: gr. Br.: 36,5 kl. Br.: o. Dm.: 22 m. Dm.: u. Dm.: 11,2 gr. Uf.:		See oder Moor? Acker, Haide, Wald? Offene Ansiedelung, Höhle, Pfahlbau? Befestigung?	Dolmen, Ganggrab, Riesenbett? Stein- oder Erdhügel? Flachgrab?	Leichenbeisetzung? (hockend, gestreckt od. Schädelgrab?) Partielle oder totale Verbrennung? Mit Beigabe von Tierknochen?		1572 vrz.
Hhe.: 10,2 Lge.: gr. Br.: 23 kl. Br.: o. Dm.: 22 m. Dm.: u. Dm.: 8 gr. Uf.:		See oder Moor? Acker, Haide, Wald? Offene Ansiedelung, Höhle, Pfahlbau? Befestigung?	Dolmen, Ganggrab, Riesenbett? Stein- oder Erdhügel? Flachgrab?	Leichenbeisetzung? (hockend, gestreckt od. Schädelgrab?) Partielle oder totale Verbrennung? Mit Beigabe von Tierknochen?		1572 vrz.

1. Nummer.	2. Fundort.	3. Zeichnung.	4. Gegenstand, dessen Art, Form, Ornament und Erhaltungs-Zustand.	5. Material u. Farbe.
Laufende Nr. **2037.** Acten-Nr. 480.95. Inventar-Nr. I 104.95. Frühere Nr.	Ort: Lützellinden. Kreis: Wetzlar. Regierungsbezirk: Koblenz. Land:	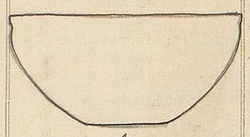 1/3	Einfache tiefe Thonschale, aussen geglättet; zusammengesetzt und ergänzt.	Gestein: (Flint:) Metall: Thon: braungrau. Glas: Org. Subst.:
Laufende Nr. **2038.** Acten-Nr. Inventar-Nr. Frühere Nr.	Ort: Lützellinden. Kreis: Regierungsbezirk: Land:	 1/3	Desgl.; Rand etwas eingezogen.	Gestein: (Flint:) Metall: Thon: braun. Glas: Org. Subst.:
Laufende Nr. **2039.** Acten-Nr. Inventar-Nr. Frühere Nr.	Ort: Lützellinden. Kreis: Regierungsbezirk: Land:	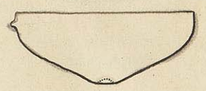 1/3	Desgl. mit einwärts gedrückter kleiner Standfläche und einem kleinen Zapfen dicht unter dem Rande.	Gestein: (Flint:) Metall: Thon: rothbraun. Glas: Org. Subst.:
Laufende Nr. **2040.** Acten-Nr. Inventar-Nr. Frühere Nr.	Ort: Lützellinden. Kreis: Regierungsbezirk: Land:	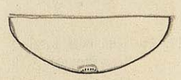 1/5	Thonschale mit einwärts gedrückter schmaler Standfläche, einfache Form; zusammengesetzt und leicht ergänzt.	Gestein: (Flint:) Metall: Thon: braun. Glas: Org. Subst.:
Laufende Nr. **2041.** Acten-Nr. Inventar-Nr. Frühere Nr.	Ort: Lützellinden. Kreis: Regierungsbezirk: Land:	1/3	Kleines becherförmiges Thongefäss mit schmaler Bodendelle; ergänzt.	Gestein: (Flint:) Metall: Thon: schwarz. Glas: Org. Subst.:
Laufende Nr. **2042.** Acten-Nr. Inventar-Nr. Frühere Nr.	Ort: Lützellinden. Kreis: Regierungsbezirk: Land:	1/5	Zwei Bruchstücke eines ähnlich dem vorigen geformten kleinen Thonbechers, der auf der Ausbauchung senkrecht kanneliert ist.	Gestein: (Flint:) Metall: Thon: graubraun. Glas: Org. Subst.:
Laufende Nr. **2043.** Acten-Nr. Inventar-Nr. Frühere Nr.	Ort: Lützellinden Kreis: Regierungsbezirk: Land:		Kleine Scherben eines mit tiefen runden Einstichen verzierten Thongefässes.	Gestein: (Flint:) Metall: Thon: braun. Glas: Org. Subst.:

6. Maasse.	7. Zugehörige Funde.	8. Art der Fundstätte.		9. Bestattungsart.	10. Bemerkungen.	11. Vorbesitzer, Jahr und Art der Erwerbung.
Hhe.: 10,3 cm Lge.: gr. Br.: kl. Br.: o. Dm.: 22 m. Dm.: u. Dm.: 8 gr. Uf.:		See oder Moor? Acker, Haide, Wald? Offene Ansiedelung, Höhle, Pfahlbau? Befestigung?	Dolmen, Ganggrab, Riesenbett? Stein- oder Erdhügel? Flachgrab?	Leichenbeisetzung? (hockend, gestreckt od. Schädelgrab?) Partielle oder totale Verbrennung? Mit Beigabe von Tierknochen?	s. oben	Helm. E.J. I 80.1895.
Hhe.: 8,4 Lge.: gr. Br.: kl. Br.: o. Dm.: 21 m. Dm.: u. Dm.: 7,5 gr. Uf.:		See oder Moor? Acker, Haide, Wald? Offene Ansiedelung, Höhle, Pfahlbau? Befestigung?	Dolmen, Ganggrab, Riesenbett? Stein- oder Erdhügel? Flachgrab?	Leichenbeisetzung? (hockend, gestreckt od. Schädelgrab?) Partielle oder totale Verbrennung? Mit Beigabe von Tierknochen?		1372 ccl.
Hhe.: 7 Lge.: gr. Br.: kl. Br.: o. Dm.: 17 m. Dm.: u. Dm.: 3 gr. Uf.:		See oder Moor? Acker, Haide, Wald? Offene Ansiedelung, Höhle, Pfahlbau? Befestigung?	Dolmen, Ganggrab, Riesenbett? Stein- oder Erdhügel? Flachgrab?	Leichenbeisetzung? (hockend, gestreckt od. Schädelgrab?) Partielle oder totale Verbrennung? Mit Beigabe von Tierknochen?		
Hhe.: 5,6 Lge.: gr. Br.: kl. Br.: o. Dm.: 15,3 m. Dm.: u. Dm.: 3 gr. Uf.:		See oder Moor? Acker, Haide, Wald? Offene Ansiedelung, Höhle, Pfahlbau? Befestigung?	Dolmen, Ganggrab, Riesenbett? Stein- oder Erdhügel? Flachgrab?	Leichenbeisetzung? (hockend, gestreckt od. Schädelgrab?) Partielle oder totale Verbrennung? Mit Beigabe von Tierknochen?		
Hhe.: 7,8 Lge.: gr. Br.: 9,5 kl. Br.: o. Dm.: 8,5 m. Dm.: u. Dm.: 1,9 gr. Uf.:		See oder Moor? Acker, Haide, Wald? Offene Ansiedelung, Höhle, Pfahlbau? Befestigung?	Dolmen, Ganggrab, Riesenbett? Stein- oder Erdhügel? Flachgrab?	Leichenbeisetzung? (hockend, gestreckt od. Schädelgrab?) Partielle oder totale Verbrennung? Mit Beigabe von Tierknochen?		
Hhe.: Lge.: gr. Br.: 8 kl. Br.: o. Dm.: m. Dm.: u. Dm.: gr. Uf.:		See oder Moor? Acker, Haide, Wald? Offene Ansiedelung, Höhle, Pfahlbau? Befestigung?	Dolmen, Ganggrab, Riesenbett? Stein- oder Erdhügel? Flachgrab?	Leichenbeisetzung? (hockend, gestreckt od. Schädelgrab?) Partielle oder totale Verbrennung? Mit Beigabe von Tierknochen?		1976 ccl.
Hhe.: Lge.: gr. Br.: kl. Br.: o. Dm.: m. Dm.: u. Dm.: gr. Uf.:		See oder Moor? Acker, Haide, Wald? Offene Ansiedelung, Höhle, Pfahlbau? Befestigung?	Dolmen, Ganggrab, Riesenbett? Stein- oder Erdhügel? Flachgrab?	Leichenbeisetzung? (hockend, gestreckt od. Schädelgrab?) Partielle oder totale Verbrennung? Mit Beigabe von Tierknochen?		1572 ccl.

Abteilung: I i. Rheinprovinz. Fol. 292.

1. Nummer.	2. Fundort.	3. Zeichnung.	4. Gegenstand, dessen Art, Form, Ornament und Erhaltungs-Zustand.	5. Material u. Farbe.	6. Maasse.	7. Zugehörige Funde.	8. Art der Fundstätte.	9. Bestattungsart.	10. Bemerkungen.	11. Vorbesitzer, Jahr und Art der Erwerbung.
Laufende Nr. **2044.** Acten-Nr. 480. 95. Inventar-Nr. I 104. 95. Frühere Nr.	Ort: **Lützellinden.** Kreis: **Wetzlar.** Regierungsbezirk: **Coblenz.** Land:		Bodenstück eines Thongefässes mit einem leicht eingefurchten Kreuz auf der Innenseite.	Gestein: (Flint: Metall: Thon: graubraun Glas: Org. Subst.:	Hhe.: Lge.: gr. Br.: 9 cm kl. Br.: o. Dm.: m. Dm.: u. Dm.: gr. Uf.:		See oder Moor? Acker, Haide, Wald? Offene Ansiedelung, Höhle, Pfahlbau? Befestigung?	Dolmen, Ganggrab, Riesenbett? Stein- oder Erdhügel? Flachgrab?	Leichenbeisetzung? (hockend, gestreckt od. Schädelgrab?) Partielle oder totale Verbrennung? Mit Beigabe von Tierknochen?	s. oben.	Helm. 1876 und, E. J. II 80. 1895.
Laufende Nr. **2045.** Acten-Nr. Inventar-Nr. Frühere Nr.	Ort: **Lützellinden.** Kreis: Regierungsbezirk: Land:		Mehrere Bruchstücke von Thongefässen mit je einer Durchbohrung in der Einschnürung des Halses.	Gestein: (Flint: Metall: Thon: graubraun Glas: Org. Subst.:	Hhe.: Lge.: gr. Br.: kl. Br.: o. Dm.: m. Dm.: u. Dm.: gr. Uf.:		See oder Moor? Acker, Haide, Wald? Offene Ansiedelung, Höhle, Pfahlbau? Befestigung?	Dolmen, Ganggrab, Riesenbett? Stein- oder Erdhügel? Flachgrab?	Leichenbeisetzung? (hockend, gestreckt od. Schädelgrab?) Partielle oder totale Verbrennung? Mit Beigabe von Tierknochen?		
Laufende Nr. **2046.** Acten-Nr. Inventar-Nr. Frühere Nr.	Ort: **Lützellinden.** Kreis: Regierungsbezirk: Land:		Eine grosse Anzahl Scherben, und zwar Rand- und Bodenstücke von Thongefässen, ohne Verzierungen.	Gestein: (Flint: Metall: Thon: braun u. graubraun Glas: Org. Subst.:	Hhe.: Lge.: gr. Br.: kl. Br.: o. Dm.: m. Dm.: u. Dm.: gr. Uf.:		See oder Moor? Acker, Haide, Wald? Offene Ansiedelung, Höhle, Pfahlbau? Befestigung?	Dolmen, Ganggrab, Riesenbett? Stein- oder Erdhügel? Flachgrab?	Leichenbeisetzung? (hockend, gestreckt od. Schädelgrab?) Partielle oder totale Verbrennung? Mit Beigabe von Tierknochen?		
Laufende Nr. **2047.** Acten-Nr. Inventar-Nr. Frühere Nr.	Ort: **Lützellinden.** Kreis: Regierungsbezirk: Land:		Bruchstücke von Thongefässen mit Furchenverzierungen und Grübchen.	Gestein: (Flint: Metall: Thon: Dunkelgrau, braun. Glas: Org. Subst.:	Hhe.: Lge.: gr. Br.: kl. Br.: o. Dm.: m. Dm.: u. Dm.: gr. Uf.:		See oder Moor? Acker, Haide, Wald? Offene Ansiedelung, Höhle, Pfahlbau? Befestigung?	Dolmen, Ganggrab, Riesenbett? Stein- oder Erdhügel? Flachgrab?	Leichenbeisetzung? (hockend, gestreckt od. Schädelgrab?) Partielle oder totale Verbrennung? Mit Beigabe von Tierknochen?		
Laufende Nr. **2048.** Acten-Nr. Inventar-Nr. Frühere Nr.	Ort: **Lützellinden.** Kreis: Regierungsbezirk: Land:		Eine grosse Menge von unverzierten Thonscherben.	Gestein: (Flint: Metall: Thon: graubraun Glas: Org. Subst.:	Hhe.: Lge.: gr. Br.: kl. Br.: o. Dm.: m. Dm.: u. Dm.: gr. Uf.:		See oder Moor? Acker, Haide, Wald? Offene Ansiedelung, Höhle, Pfahlbau? Befestigung?	Dolmen, Ganggrab, Riesenbett? Stein- oder Erdhügel? Flachgrab?	Leichenbeisetzung? (hockend, gestreckt od. Schädelgrab?) Partielle oder totale Verbrennung? Mit Beigabe von Tierknochen?		
Laufende Nr. **2049.** Acten-Nr. Inventar-Nr. Frühere Nr.	Ort: **Lützellinden.** Kreis: Regierungsbezirk: Land:		Bruchstücke eines einschneidigen geraden eis. Messers.	Gestein: (Flint: Metall: Eisen. Thon: Glas: Org. Subst.:	Hhe.: Lge.: 9,6 gr. Br.: 3 kl. Br.: o. Dm.: m. Dm.: u. Dm.: gr. Uf.:		See oder Moor? Acker, Haide, Wald? Offene Ansiedelung, Höhle, Pfahlbau? Befestigung?	Dolmen, Ganggrab, Riesenbett? Stein- oder Erdhügel? Flachgrab?	Leichenbeisetzung? (hockend, gestreckt od. Schädelgrab?) Partielle oder totale Verbrennung? Mit Beigabe von Tierknochen?		1876 und,
Laufende Nr. **2050.** Acten-Nr. Inventar-Nr. Frühere Nr.	Ort: **Lützellinden.** Kreis: Regierungsbezirk: Land:	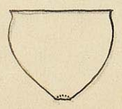	Kleiner Thonbecher mit kurzem Rande und enger einwärts gedrückter Standfläche; ziemlich gut erhalten.	Gestein: (Flint: Metall: Thon: Glas: Org. Subst.:	Hhe.: 8 Lge.: gr. Br.: kl. Br.: o. Dm.: 8,5 m. Dm.: u. Dm.: 1,6 gr. Uf.:		See oder Moor? Acker, Haide, Wald? Offene Ansiedelung, Höhle, Pfahlbau? Befestigung?	Dolmen, Ganggrab, Riesenbett? Stein- oder Erdhügel? Flachgrab?	Leichenbeisetzung? (hockend, gestreckt od. Schädelgrab?) Partielle oder totale Verbrennung? Mit Beigabe von Tierknochen?		Gymnas.-Director Dr. Schneider in Duisburg für Helm. E. J. II 92. 1895.

1. Nummer.	2. Fundort.	3. Zeichnung.	4. Gegenstand, dessen Art, Form, Ornament und Erhaltungs-Zustand.	5. Material u. Farbe.
Laufende Nr. 2051. Acten-Nr. 37.97. Inventar-Nr. I 2.97. Frühere Nr.	Ort: Lützellinden. Kreis: Wetzlar. Regierungsbezirk: Koblenz. Land:	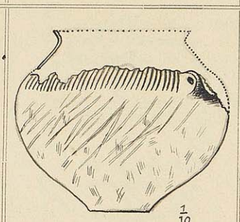 1/10	Grösseres Bruchstück und kleine Scherben von einem ziemlich grossen Thongefäss mit einer kleinen Henkelöse und schräger Kannelierung auf der Ausbauchung; zusammengesetzt u. ergänzt.	Gestein: (Flint:) Metall: Thon: braun. Glas: Org. Subst.:
Laufende Nr. 2052. Acten-Nr. Inventar-Nr. Frühere Nr.	Ort: Lützellinden. Kreis: Regierungsbezirk: Land:	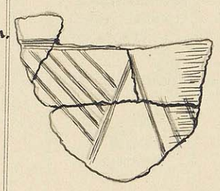	Scherben von einem (?) grossen Thongefässe mit schwarzer Strichbemalung; unten ist das Gefäss unbemalt gewesen.	Gestein: (Flint:) Metall: Thon: braun. Glas: Org. Subst.:
Laufende Nr. 2053. Acten-Nr. Inventar-Nr. Frühere Nr.	Ort: Lützellinden. Kreis: Regierungsbezirk: Land:	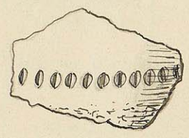	Scherben von einem (?) grossen Thongefässe mit einer (?) horizontalen Reihe von Fingereindrücken; darunter ungeglättet.	Gestein: (Flint:) Metall: Thon: graubraun Glas: Org. Subst.:
Laufende Nr. 2054. Acten-Nr. Inventar-Nr. Frühere Nr.	Ort: Lützellinden. Kreis: Regierungsbezirk: Land:	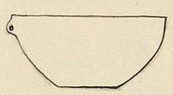 1/5	Einfache Thonschale mit kleinem Henkel, zusammengesetzt und ergänzt.	Gestein: (Flint:) Metall: Thon: graubraun. Glas: Org. Subst.:
Laufende Nr. 2055. Acten-Nr. Inventar-Nr. Frühere Nr.	Ort: Lützellinden. Kreis: Regierungsbezirk: Land:	 1/5	Kleines Thongefäss mit einer Durchbohrung in der Halseinschnürung, einem Zäpfchen auf der Ausbauchung und spitzem Boden, gut erhalten.	Gestein: (Flint:) Metall: Thon: graubraun. Glas: Org. Subst.:
Laufende Nr. 2056. Acten-Nr. Inventar-Nr. Frühere Nr.	Ort: Lützellinden. Kreis: Regierungsbezirk: Land:	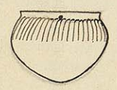 1/5	Aehnliches kleines Gefäss wie das vorige, aber ohne einen Zapfenansatz und mit senkrechten flachen Kannelierungen unter dem Halse; zusammengesetzt.	Gestein: (Flint:) Metall: Thon: bräunlich Glas: Org. Subst.:
Laufende Nr. 2057. Acten-Nr. Inventar-Nr. Frühere Nr.	Ort: Lützellinden. Kreis: Regierungsbezirk: Land:		Thonscherben von einem ähnlichen Gefässe wie das vorige und von einer unverzierten Thonschale.	Gestein: (Flint:) Metall: Thon: braungrau. Glas: Org. Subst.:

6. Maasse.	7. Zugehörige Funde.	8. Art der Fundstätte.		9. Bestattungsart.	10. Bemerkungen.	11. Vorbesitzer, Jahr und Art der Erwerbung.
Hhe.: ca. 35 cm Lge.: gr. Br.: ca. 41 kl. Br.: o. Dm.: ca. 27 m. Dm.: u. Dm.: 11 gr. Uf.:	I i. 2052-58.	See oder Moor? Acker, Haide, Wald? Offene Ansiedelung, Höhle, Pfahlbau? Befestigung?	Dolmen, Ganggrab, Riesenbett? Stein- oder Erdhügel? Flachgrab?	Leichenbeisetzung? (hockend, gestreckt od. Schädelgrab?) Partielle oder totale Verbrennung? Mit Beigabe von Tierknochen?	Aus einem Hügelgrabe.	F. Helm, Duisburg. Ausgrabung. b) 1572 ord. E.J. I 11. 1897.
Hhe.: Lge.: gr. Br.: kl. Br.: o. Dm.: m. Dm.: u. Dm.: gr. Uf.:		See oder Moor? Acker, Haide, Wald? Offene Ansiedelung, Höhle, Pfahlbau? Befestigung?	Dolmen, Ganggrab, Riesenbett? Stein- oder Erdhügel? Flachgrab?	Leichenbeisetzung? (hockend, gestreckt od. Schädelgrab?) Partielle oder totale Verbrennung? Mit Beigabe von Tierknochen?		
Hhe.: Lge.: gr. Br.: kl. Br.: o. Dm.: m. Dm.: u. Dm.: gr. Uf.:		See oder Moor? Acker, Haide, Wald? Offene Ansiedelung, Höhle, Pfahlbau? Befestigung?	Dolmen, Ganggrab, Riesenbett? Stein- oder Erdhügel? Flachgrab?	Leichenbeisetzung? (hockend, gestreckt od. Schädelgrab?) Partielle oder totale Verbrennung? Mit Beigabe von Tierknochen?		
Hhe.: 7 Lge.: gr. Br.: kl. Br.: o. Dm.: 15 m. Dm.: u. Dm.: 5,8 gr. Uf.:		See oder Moor? Acker, Haide, Wald? Offene Ansiedelung, Höhle, Pfahlbau? Befestigung?	Dolmen, Ganggrab, Riesenbett? Stein- oder Erdhügel? Flachgrab?	Leichenbeisetzung? (hockend, gestreckt od. Schädelgrab?) Partielle oder totale Verbrennung? Mit Beigabe von Tierknochen?		
Hhe.: 7,5 Lge.: gr. Br.: 9,3 kl. Br.: o. Dm.: 7,5 m. Dm.: u. Dm.: gr. Uf.:		See oder Moor? Acker, Haide, Wald? Offene Ansiedelung, Höhle, Pfahlbau? Befestigung?	Dolmen, Ganggrab, Riesenbett? Stein- oder Erdhügel? Flachgrab?	Leichenbeisetzung? (hockend, gestreckt od. Schädelgrab?) Partielle oder totale Verbrennung? Mit Beigabe von Tierknochen?		
Hhe.: 6,8 Lge.: gr. Br.: 9,1 kl. Br.: o. Dm.: 7,8 m. Dm.: u. Dm.: gr. Uf.:		See oder Moor? Acker, Haide, Wald? Offene Ansiedelung, Höhle, Pfahlbau? Befestigung?	Dolmen, Ganggrab, Riesenbett? Stein- oder Erdhügel? Flachgrab?	Leichenbeisetzung? (hockend, gestreckt od. Schädelgrab?) Partielle oder totale Verbrennung? Mit Beigabe von Tierknochen?		
Hhe.: Lge.: gr. Br.: kl. Br.: o. Dm.: m. Dm.: u. Dm.: gr. Uf.:		See oder Moor? Acker, Haide, Wald? Offene Ansiedelung, Höhle, Pfahlbau? Befestigung?	Dolmen, Ganggrab, Riesenbett? Stein- oder Erdhügel? Flachgrab?	Leichenbeisetzung? (hockend, gestreckt od. Schädelgrab?) Partielle oder totale Verbrennung? Mit Beigabe von Tierknochen?		

1. Nummer.	2. Fundort.	3. Zeichnung.	4. Gegenstand, dessen Art, Form, Ornament und Erhaltungs-Zustand.	5. Material u. Farbe.
Laufende Nr. 2058. Acten-Nr. 32.97. Inventar-Nr. I 2.97. Frühere Nr.	Ort: Lützellinden. Kreis: Wetzlar. Regierungsbezirk: Coblenz. Land:		Geschwungenes eis. Messer mit breiter Griffangel; stark verrostet u. zerbrochen.	Gestein: (Flint:) Metall: Eisen. Thon: Glas: Org. Subst.:
Laufende Nr. 2059. Acten-Nr. 1262.95. Inventar-Nr. I 221.95. Frühere Nr.	Ort: Dornholzhausen Kreis: Wetzlar. Regierungsbezirk: Land:	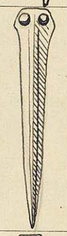	Bronze - Schwertstabklinge oder Dolch mit 2 grossen Nieten am oberen Ende u. einem Mittelgrat; ziemlich gut erhalten.	Gestein: (Flint:) Metall: Bronze. Thon: Glas: Org. Subst.:
Laufende Nr. 2060. Acten-Nr. Inventar-Nr. Frühere Nr.	Ort: Dornholzhausen. Kreis: Regierungsbezirk: Land:		Bronzenadel mit verziertem Kopfe und einer kräftig quer geriffelten Schwellung des Halses, an der Spitze defect.	Gestein: (Flint:) Metall: Bronze. Thon: Glas: Org. Subst.:
Laufende Nr. 2061. Acten-Nr. Inventar-Nr. Frühere Nr.	Ort: Dornholzhausen Kreis: Regierungsbezirk: Land:	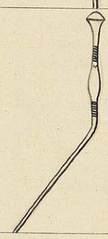	Bronzenadel, verbogen und beschädigt, mit Doppelkonischem Kopfe und einer Schwellung des Halsteiles, stellenweise mit leichten Querriefeln verziert.	Gestein: (Flint:) Metall: Bronze. Thon: Glas: Org. Subst.:
Laufende Nr. 2062. Acten-Nr. Inventar-Nr. Frühere Nr.	Ort: Dornholzhausen Kreis: Regierungsbezirk: Land:		Knochenreste, besonders vom Schädel, und Kohlenstücke, sowie einige ganz kleine Bronzefragmente.	Gestein: (Flint:) Metall: Bronze. Thon: Glas: Org. Subst.: Knochen
Laufende Nr. 2063. Acten-Nr. 401.96. Inventar-Nr. I 102.96. Frühere Nr.	Ort: Dornholzhausen Kreis: Regierungsbezirk: Land:		Bronzenadel, defect, mit einer Schwellung des Halses, durch den eine Durchbohrung ging, und reicher Verzierung.	Gestein: (Flint:) Metall: Bronze. Thon: Glas: Org. Subst.:
Laufende Nr. 2064. Acten-Nr. Inventar-Nr. Frühere Nr.	Ort: Dornholzhausen. Kreis: Regierungsbezirk: Land:		Kleine Bronze-Dolchklinge mit 4 Nieten und Mittelgrat; ziemlich gut erhalten.	Gestein: (Flint:) Metall: Bronze. Thon: Glas Org. Subst.:

6. Maasse.	7. Zugehörige Funde.	8. Art der Fundstätte.		9. Bestattungsart.	10. Bemerkungen.	11. Vorbesitzer, Jahr und Art der Erwerbung.
Hhe.: Lge.: 21 cm gr. Br.: 3,2 kl. Br.: o. Dm.: m. Dm.: u. Dm.: gr. Uf.:		See oder Moor? Acker, Haide, Wald? Offene Ansiedelung, Höhle, Pfahlbau? Befestigung?	Dolmen, Ganggrab, Riesenbett? Stein- oder Erdhügel? Flachgrab?	Leichenbeisetzung? (hockend, gestreckt od. Schädelgrab?) Partielle oder totale Verbrennung? Mit Beigabe von Tierknochen?	s. oben Rest davon 1370 vork.,	Helm. E.J. II 11.1897.
Hhe.: Lge.: 28 gr. Br.: 5 kl. Br.: o. Dm.: m. Dm.: u. Dm.: gr. Uf.:		See oder Moor? Acker, Haide, Wald? Offene Ansiedelung, Höhle, Pfahlbau? Befestigung?	Dolmen, Ganggrab, Riesenbett? Stein- oder Erdhügel? Flachgrab?	Leichenbeisetzung? (hockend, gestreckt od. Schädelgrab?) Partielle oder totale Verbrennung? Mit Beigabe von Tierknochen?	I i. 2059 - 2062 aus Hügelgräbern	1934 vorh. F. Helm, Duisburg. Ausgrabung. E.J. I 218.1895.
Hhe.: Lge.: 15,5 gr. Br.: 1,2 kl. Br.: o. Dm.: m. Dm.: u. Dm.: gr. Uf.:		See oder Moor? Acker, Haide, Wald? Offene Ansiedelung, Höhle, Pfahlbau? Befestigung?	Dolmen, Ganggrab, Riesenbett? Stein- oder Erdhügel? Flachgrab?	Leichenbeisetzung? (hockend, gestreckt od. Schädelgrab?) Partielle oder totale Verbrennung? Mit Beigabe von Tierknochen?		
Hhe.: Lge.: 20,5 gr. Br.: 1 kl. Br.: o. Dm.: m. Dm.: u. Dm.: gr. Uf.:		See oder Moor? Acker, Haide, Wald? Offene Ansiedelung, Höhle, Pfahlbau? Befestigung?	Dolmen, Ganggrab, Riesenbett? Stein- oder Erdhügel? Flachgrab?	Leichenbeisetzung? (hockend, gestreckt od. Schädelgrab?) Partielle oder totale Verbrennung? Mit Beigabe von Tierknochen?		1963 vorh.
Hhe.: Lge.: gr. Br.: kl. Br.: o. Dm.: m. Dm.: u. Dm.: gr. Uf.:		See oder Moor? Acker, Haide, Wald? Offene Ansiedelung, Höhle, Pfahlbau? Befestigung?	Dolmen, Ganggrab, Riesenbett? Stein- oder Erdhügel? Flachgrab?	Leichenbeisetzung? (hockend, gestreckt od. Schädelgrab?) Partielle oder totale Verbrennung? Mit Beigabe von Tierknochen?		
Hhe.: Lge.: 17,8 gr. Br.: 0,7 kl. Br.: o. Dm.: m. Dm.: u. Dm.: gr. Uf.:		See oder Moor? Acker, Haide, Wald? Offene Ansiedelung, Höhle, Pfahlbau? Befestigung?	Dolmen, Ganggrab, Riesenbett? Stein- oder Erdhügel? Flachgrab?	Leichenbeisetzung? (hockend, gestreckt od. Schädelgrab?) Partielle oder totale Verbrennung? Mit Beigabe von Tierknochen?	I i. 2063 - 2065 aus einem Hügelgrab	F. Helm 1963 vorh. Duisburg. Ausgrabung. E.J. I 86.1896.
Hhe.: Lge.: 14,5 gr. Br.: 3 kl. Br.: o. Dm.: m. Dm.: u. Dm.: gr. Uf.:		See oder Moor? Acker, Haide, Wald? Offene Ansiedelung, Höhle, Pfahlbau? Befestigung?	Dolmen, Ganggrab, Riesenbett? Stein- oder Erdhügel? Flachgrab?	Leichenbeisetzung? (hockend, gestreckt od. Schädelgrab?) Partielle oder totale Verbrennung? Mit Beigabe von Tierknochen?		1934 vorh.

1. Nummer.	2. Fundort.	3. Zeichnung.	4. Gegenstand, dessen Art, Form, Ornament und Erhaltungs-Zustand.	5. Material u. Farbe.
Laufende Nr. **2065.** Acten-Nr. 401.96. Inventar-Nr. I 102.96. Frühere Nr.	Ort: Dornholzhausen. Kreis: Wetzlar. Regierungsbezirk: Koblenz. Land:		a: Scherben einer unverzierten Thonschale. b: Schädelrest v. homo.	Gestein: (Flint:) Metall: Thon: braun. Glas: Org. Subst.: Knochen.
Laufende Nr. **2066.** Acten-Nr. 995.97. Inventar-Nr. I 197.97. Frühere Nr.	Ort: Teveren. Kreis: Geilenkirchen. Regierungsbezirk: Aachen. Land:	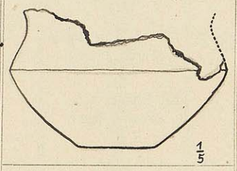 1/5	Oben sehr beschädigte Urne aus geglättetem Thon, ohne Drehscheibe gearbeitet, mit ziemlich scharfer Umbruchskante. Darin Brandknochen	Gestein: (Flint:) Metall: Thon: Dunkelbraun. Glas: Org. Subst.:
Laufende Nr. **2067.** Acten-Nr. 1376.94. Inventar-Nr. II 235.94. Frühere Nr.	Ort: Duisburg. Kreis: Duisburg. Regierungsbezirk: Düsseldorf. Land:	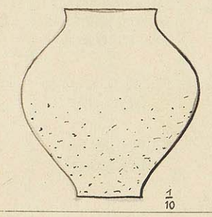 1/10	Grosse, ziemlich schlanke Urne, oben geglättet, unten rauh; zusammengesetzt und ergänzt.	Gestein: (Flint:) Metall: Thon: braun. Glas: Org. Subst.:
Laufende Nr. **2068.** Acten-Nr. Inventar-Nr. Frühere Nr. IX	Ort: Duisburg. Kreis: Regierungsbezirk: Land:	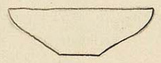 1/10	Einfache Thonschale, zusammengesetzt und ergänzt, vielleicht zur vorigen Urne als Deckel gehörig.	Gestein: (Flint:) Metall: Thon: braun. Glas: Org. Subst.:
Laufende Nr. **2069.** Acten-Nr. Inventar-Nr. Frühere Nr.	Ort: Duisburg. Kreis: Regierungsbezirk: Land:	a. 1/10	a: Thonschale mit einer Einschnürung des Halses, zusammengesetzt u. ergänzt. b: Einige Scherben eines Thongefässes mit kräftigen horiz. Riefeln um den Hals.	Gestein: (Flint:) Metall: Thon: braun. Glas: Org. Subst.:
Laufende Nr. **2070.** Acten-Nr. Inventar-Nr. Frühere Nr.	Ort: Duisburg. Kreis: Regierungsbezirk: Land:	1/10	Thonschale mit einer Bodendelle inwendig und einem zweimal senkrecht durchbohrten Leistenansatz an der Seite; zusammengesetzt und stark ergänzt.	Gestein: (Flint:) Metall: Thon: braun. Glas: Org. Subst.:
Laufende Nr. **2071.** Acten-Nr. Inventar-Nr. Frühere Nr. IX	Ort: Duisburg. Kreis: Regierungsbezirk: Land:	1/10	Zusammengesetztes Unterteil einer Urne, mit rohen Kammstrichen verziert.	Gestein: (Flint:) Metall: Thon: braun. Glas: Org. Subst.:

6. Maasse.	7. Zugehörige Funde.	8. Art der Fundstätte.		9. Bestattungsart.	10. Bemerkungen.	11. Vorbesitzer, Jahr und Art der Erwerbung.
Hhe.: Lge.: gr. Br.: kl. Br.: o. Dm.: m. Dm.: u. Dm.: gr. Uf.:		See oder Moor? Acker, Haide, Wald? Offene Ansiedelung, Höhle, Pfahlbau? Befestigung?	Dolmen, Ganggrab, Riesenbett? Stein- oder Erdhügel? Flachgrab?	Leichenbeisetzung? (hockend, gestreckt od. Schädelgrab?) Partielle oder totale Verbrennung? Mit Beigabe von Tierknochen?	s. oben.	Helm. E.J. II 86.1896.
Hhe.: 13 cm Lge.: gr. Br.: 21 kl. Br.: o. Dm.: m. Dm.: u. Dm.: 7,4 gr. Uf.:		See oder Moor? Acker, Haide, Wald? Offene Ansiedelung, Höhle, Pfahlbau? Befestigung?	Dolmen, Ganggrab, Riesenbett? Stein- oder Erdhügel? Flachgrab?	Leichenbeisetzung? (hockend, gestreckt od. Schädelgrab?) Partielle oder totale Verbrennung? Mit Beigabe von Tierknochen?		Gemeinde Teveren. Ankauf. E.J. II 220.1897.
Hhe.: 36 Lge.: gr. Br.: 34 kl. Br.: o. Dm.: 18 m. Dm.: u. Dm.: 12 gr. Uf.:		See oder Moor? Acker, Haide, Wald? Offene Ansiedelung, Höhle, Pfahlbau? Befestigung?	Dolmen, Ganggrab, Riesenbett? Stein- oder Erdhügel? Flachgrab?	Leichenbeisetzung? (hockend, gestreckt od. Schädelgrab?) Partielle oder totale Verbrennung? Mit Beigabe von Tierknochen?	I i. 2067 - 2072 aus Hügelgräbern in der Weddau b. D.	Gymnasialdirector Dr. Schneider i. Duisburg. 1572 ex, E.J. I 162.1894.
Hhe.: 8,5 Lge.: gr. Br.: 28 kl. Br.: o. Dm.: m. Dm.: u. Dm.: 7 gr. Uf.:		See oder Moor? Acker, Haide, Wald? Offene Ansiedelung, Höhle, Pfahlbau? Befestigung?	Dolmen, Ganggrab, Riesenbett? Stein- oder Erdhügel? Flachgrab?	Leichenbeisetzung? (hockend, gestreckt od. Schädelgrab?) Partielle oder totale Verbrennung? Mit Beigabe von Tierknochen?		1572 ex,
Hhe.: 10 Lge.: gr. Br.: 25,5 kl. Br.: o. Dm.: 24 m. Dm.: u. Dm.: 8,5 gr. Uf.:		See oder Moor? Acker, Haide, Wald? Offene Ansiedelung, Höhle, Pfahlbau? Befestigung?	Dolmen, Ganggrab, Riesenbett? Stein- oder Erdhügel? Flachgrab?	Leichenbeisetzung? (hockend, gestreckt od. Schädelgrab?) Partielle oder totale Verbrennung? Mit Beigabe von Tierknochen?		1572 ex,
Hhe.: 7,4 Lge.: gr. Br.: kl. Br.: o. Dm.: 21 m. Dm.: u. Dm.: 7 gr. Uf.:		See oder Moor? Acker, Haide, Wald? Offene Ansiedelung, Höhle, Pfahlbau? Befestigung?	Dolmen, Ganggrab, Riesenbett? Stein- oder Erdhügel? Flachgrab?	Leichenbeisetzung? (hockend, gestreckt od. Schädelgrab?) Partielle oder totale Verbrennung? Mit Beigabe von Tierknochen?		1576 ex,
Hhe.: 17 Lge.: gr. Br.: kl. Br.: o. Dm.: 29 m. Dm.: u. Dm.: 12 gr. Uf.:		See oder Moor? Acker, Haide, Wald? Offene Ansiedelung, Höhle, Pfahlbau? Befestigung?	Dolmen, Ganggrab, Riesenbett? Stein- oder Erdhügel? Flachgrab?	Leichenbeisetzung? (hockend, gestreckt od. Schädelgrab?) Partielle oder totale Verbrennung? Mit Beigabe von Tierknochen?		1572 ex,

1. Nummer.	2. Fundort.	3. Zeichnung.	4. Gegenstand, dessen Art, Form, Ornament und Erhaltungs-Zustand.	5. Material u. Farbe.
Laufende Nr. 2072. Acten-Nr. 1376.94. Inventar-Nr. I 235.94. Frühere Nr.	Ort: Duisburg. Kreis: Duisburg. Regierungsbezirk: Düsseldorf. Land:		Scherben von mehreren unverzierten Thongefässen.	Gestein: (Flint:) Metall: Thon: braun. Glas: Org. Subst.:
Laufende Nr. 2073. Acten-Nr. 1344.98. Inventar-Nr. I 10.99. Frühere Nr.	Ort: Gartrop. Kreis: Mülheim a.d. Ruhr. Regierungsbezirk: Düsseldorf. Land:		versilberte Bleimaske auf einer rankenförmigen Platte, die mit Löchern zur Befestigung auf einem anderen Gegenstande versehen ist, inwendig mit Eisen gefuttert.	Gestein: (Flint:) Metall: Blei. Eisen. Silber. Thon: Glas: Org. Subst.:
Laufende Nr. 2074. Acten-Nr. Inventar-Nr. Frühere Nr.	Ort: Gahlen. Kreis: Mülheim (Ruhr) Regierungsbezirk: Land:	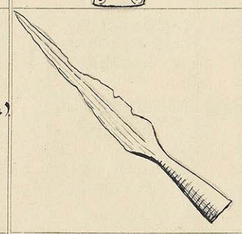	Eiserne Lanzenspitze mit Tülle; stark durch Rost beschädigt.	Gestein: (Flint:) Metall: Eisen. Thon: Glas: Org. Subst.:
Laufende Nr. 2075. Acten-Nr. 46.99. Inventar-Nr. I 19.99. Frühere Nr.	Ort: Andernach. Kreis: Mayen. Regierungsbezirk: Koblenz. Land:	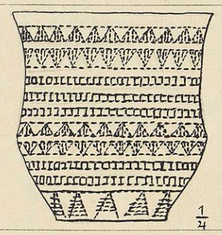 1/4	Grosser Becher mit reicher Stich- und Furchenstich-Verzierung, die in horizontalen Zonen angeordnet ist; sehr gut erhalten.	Gestein: (Flint:) Metall: Thon: rothbraun. Glas: Org. Subst.:
Laufende Nr. 2076. Acten-Nr. 149.99. Inventar-Nr. I 85.99. Frühere Nr.	Ort: Gutermann. Kreis: Koblenz. Regierungsbezirk: Koblenz. Land:	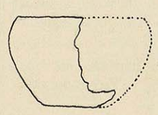	Bruchstück eines kleinen, aussen u. innen geglätteten, rohen Thongefässes mit etwas eingezogenem Rande.	Gestein: (Flint:) Metall: Thon: grau. Glas: Org. Subst.:
Laufende Nr. 2077. Acten-Nr. Inventar-Nr. Frühere Nr.	Ort: Gutermann. Kreis: Regierungsbezirk: Land:	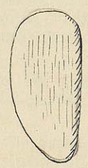	Kleines beilartiges Steingerät, nur wenig bearbeitet und von etwas zweifelhafter Echtheit.	Gestein: schwärzl. (Flint:) Metall: Thon: Glas: Org. Subst.:
Laufende Nr. 2078. Acten-Nr. Inventar-Nr. Frühere Nr.	Ort: Gutermann. Kreis: Regierungsbezirk: Land:		ab: Zwei Scherben von rohen Thongefässen, ein Rand- u. ein Bodenstück, mit Kerben- od. Tupfen-Verzierung.	Gestein: (Flint:) Metall: Thon: bräunl. Glas: Org. Subst.:

6. Maasse.	7. Zugehörige Funde.	8. Art der Fundstätte.		9. Bestattungsart.	10. Bemerkungen.	11. Vorbesitzer, Jahr und Art der Erwerbung.
Hhe.: Lge.: gr. Br.: kl. Br.: o. Dm.: m. Dm.: u. Dm.: gr. Uf.:		See oder Moor? Acker, Haide, Wald? Offene Ansiedelung, Höhle, Pfahlbau? Befestigung?	Dolmen, Ganggrab, Riesenbett? Stein- oder Erdhügel? Flachgrab?	Leichenbeisetzung? (hockend, gestreckt od. Schädelgrab?) Partielle oder totale Verbrennung? Mit Beigabe von Tierknochen?	s. oben.	Dr. Schneider. E.J. II 162.1894.
Hhe.: Lge.: 26 cm gr. Br.: 14-15 kl. Br.: o. Dm.: m. Dm.: u. Dm.: gr. Uf.:		See oder Moor? Acker, Haide, Wald? Offene Ansiedelung, Höhle, Pfahlbau? Befestigung?	Dolmen, Ganggrab, Riesenbett? Stein- oder Erdhügel? Flachgrab?	Leichenbeisetzung? (hockend, gestreckt od. Schädelgrab?) Partielle oder totale Verbrennung? Mit Beigabe von Tierknochen?	Im Lippefluss gefunden.	Kgl. Wasser-Bauinspection Hamm. Überweisung. E.J. II 223.1898.
Hhe.: Lge.: 41 gr. Br.: 4,7 kl. Br.: o. Dm.: m. Dm.: u. Dm.: gr. Uf.:		See oder Moor? Acker, Haide, Wald? Offene Ansiedelung, Höhle, Pfahlbau? Befestigung?	Dolmen, Ganggrab, Riesenbett? Stein- oder Erdhügel? Flachgrab?	Leichenbeisetzung? (hockend, gestreckt od. Schädelgrab?) Partielle oder totale Verbrennung? Mit Beigabe von Tierknochen?	Desgl.	1864 vorh.
Hhe.: 16 Lge.: gr. Br.: kl. Br.: o. Dm.: 15,5 m. Dm.: u. Dm.: 8,6 gr. Uf.:		See oder Moor? Acker, Haide, Wald? Offene Ansiedelung, Höhle, Pfahlbau? Befestigung?	Dolmen, Ganggrab, Riesenbett? Stein- oder Erdhügel? Flachgrab?	Leichenbeisetzung? (hockend, gestreckt od. Schädelgrab?) Partielle oder totale Verbrennung? Mit Beigabe von Tierknochen?	Einzeln ca. 1½ m unter der Oberfläche gefunden.	Jak. Schmitz, Andernach. Ankauf. E.J. I 11. 1899.
Hhe.: 4,8 Lge.: gr. Br.: kl. Br.: o. Dm.: m. Dm.: u. Dm.: 3,5 gr. Uf.:		See oder Moor? Acker, Haide, Wald? Offene Ansiedelung, Höhle, Pfahlbau? Befestigung?	Dolmen, Ganggrab, Riesenbett? Stein- oder Erdhügel? Flachgrab?	Leichenbeisetzung? (hockend, gestreckt od. Schädelgrab?) Partielle oder totale Verbrennung? Mit Beigabe von Tierknochen?	Dieses u. die folgenden Fundstücke stammen z. T. aus Heerd- oder Hüttengruben z. T. angebl. aus Gräbern in der Nähe der ersteren.	Jakob Schmitz, Andernach. Ankauf. E.J. II 23.1899.
Hhe.: Lge.: gr. Br.: 2,85 kl. Br.: o. Dm.: m. Dm.: u. Dm.: gr. Uf.:		See oder Moor? Acker, Haide, Wald? Offene Ansiedelung, Höhle, Pfahlbau? Befestigung?	Dolmen, Ganggrab, Riesenbett? Stein- oder Erdhügel? Flachgrab?	Leichenbeisetzung? (hockend, gestreckt od. Schädelgrab?) Partielle oder totale Verbrennung? Mit Beigabe von Tierknochen?		4572 ex,
Hhe.: Lge.: gr. Br.: 4 u. 9 kl. Br.: o. Dm.: m. Dm.: u. Dm.: gr. Uf.:		See oder Moor? Acker, Haide, Wald? Offene Ansiedelung, Höhle, Pfahlbau? Befestigung?	Dolmen, Ganggrab, Riesenbett? Stein- oder Erdhügel? Flachgrab?	Leichenbeisetzung? (hockend, gestreckt od. Schädelgrab?) Partielle oder totale Verbrennung? Mit Beigabe von Tierknochen?		4/1972 ex

1. Nummer.	2. Fundort.	3. Zeichnung.	4. Gegenstand, dessen Art, Form, Ornament und Erhaltungs-Zustand.	5. Material u. Farbe.
Laufende Nr. 2079. Acten-Nr. 149.99. Inventar-Nr. I 85.99. Frühere Nr.	Ort: Gutermann. Kreis: Koblenz. Regierungsbezirk: Koblenz. Land:	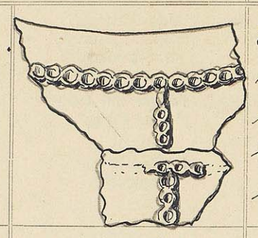	Eine Anzahl Scherben von grossen Gefässen, mit kräftigen getupften Leisten verziert, und Knochenfragmente.	Gestein: (Flint:) Metall: Thon: braunrot. Glas: Org. Subst.: Knochen.
Laufende Nr. 2080. Acten-Nr. Inventar-Nr. Frühere Nr.	Ort: Gutermann. Kreis: Regierungsbezirk: Land:	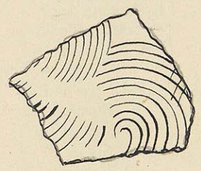	ab: Zwei kleine Gefässscherben, von denen der grössere mit bogenförmigen Kammstrichen verziert ist.	Gestein: (Flint:) Metall: Thon: braun. Glas: Org. Subst.:
Laufende Nr. 2081. Acten-Nr. Inventar-Nr. Frühere Nr.	Ort: Gutermann. Kreis: Regierungsbezirk: Land:	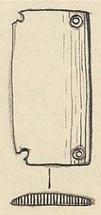	Oblonge Steinscheibe, an den Ecken durchlocht, auf einer Seite flach, auf der andern leicht gewölbt, an 2 Ecken beschädigt.	Gestein: röthlich. (Flint:) Metall: Thon: Glas: Org. Subst.:
Laufende Nr. 2082. Acten-Nr. Inventar-Nr. Frühere Nr.	Ort: Gutermann. Kreis: Regierungsbezirk: Land:	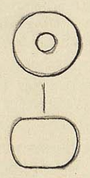	ab: Zwei massive Bronzeperlen.	Gestein: (Flint:) Metall: Bronze. Thon: Glas: Org. Subst.:
Laufende Nr. 2083. Acten-Nr. Inventar-Nr. Frühere Nr.	Ort: Gutermann. Kreis: Regierungsbezirk: Land:	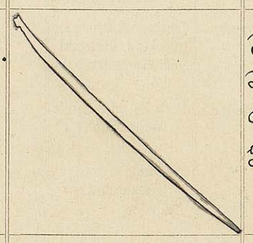	Bronzeleiste; in der Mitte von rechteckigem Querschnitt, an einem Ende gerundet u. verjüngt.	Gestein: (Flint:) Metall: Bronze. Thon: Glas: Org. Subst.:
Laufende Nr. 2084. Acten-Nr. Inventar-Nr. Frühere Nr.	Ort: Gutermann. Kreis: Regierungsbezirk: Land:	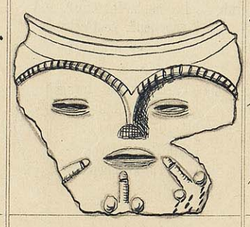	Zusammengesetztes Fragment eines hartgebrannten Gefässes mit Gesichts- u. Phallus-Darstellungen in Relief.	Gestein: (Flint:) Metall: Thon: grau. Glas: Org. Subst.:
Laufende Nr. 2085. Acten-Nr. 371.99. Inventar-Nr. I 85.99. Frühere Nr.	Ort: Weissenthurm. Kreis: Koblenz. Regierungsbezirk: Koblenz. Land:		Scherben grober Gefässe, z. T. mit schräg gekerbten Rändern u. ebensolchen Horizontalleisten verziert, Thierknochen u. Steinstücke.	Gestein: (Flint:) Metall: Thon: braun. Glas: Org. Subst.: Knochen.

6. Maasse.	7. Zugehörige Funde.	8. Art der Fundstätte.		9. Bestattungsart.	10. Bemerkungen.	11. Vorbesitzer, Jahr und Art der Erwerbung.
Hhe.: Lge.: gr. Br.: 19 cm kl. Br.: o. Dm.: m. Dm.: u. Dm.: gr. Uf.:		See oder Moor? Acker, Haide, Wald? Offene Ansiedelung, Höhle, Pfahlbau? Befestigung?	Dolmen, Ganggrab, Riesenbett? Stein- oder Erdhügel? Flachgrab?	Leichenbeisetzung? (hockend, gestreckt od. Schädelgrab?) Partielle oder totale Verbrennung? Mit Beigabe von Tierknochen?	s. oben.	Schmitz. E.J. I 23.1899.
Hhe.: Lge.: gr. Br.: 6,4 kl. Br.: o. Dm.: m. Dm.: u. Dm.: gr. Uf.:		See oder Moor? Acker, Haide, Wald? Offene Ansiedelung, Höhle, Pfahlbau? Befestigung?	Dolmen, Ganggrab, Riesenbett? Stein- oder Erdhügel? Flachgrab?	Leichenbeisetzung? (hockend, gestreckt od. Schädelgrab?) Partielle oder totale Verbrennung? Mit Beigabe von Tierknochen?		a) 1572 vol.
Hhe.: Lge.: 6,3 gr. Br.: 3,1 kl. Br.: o. Dm.: m. Dm.: u. Dm.: gr. Uf.:		See oder Moor? Acker, Haide, Wald? Offene Ansiedelung, Höhle, Pfahlbau? Befestigung?	Dolmen, Ganggrab, Riesenbett? Stein- oder Erdhügel? Flachgrab?	Leichenbeisetzung? (hockend, gestreckt od. Schädelgrab?) Partielle oder totale Verbrennung? Mit Beigabe von Tierknochen?		1572 vol.
Hhe.: 0,9 u. 1 Lge.: gr. Br.: 1,3 kl. Br.: o. Dm.: m. Dm.: u. Dm.: gr. Uf.:		See oder Moor? Acker, Haide, Wald? Offene Ansiedelung, Höhle, Pfahlbau? Befestigung?	Dolmen, Ganggrab, Riesenbett? Stein- oder Erdhügel? Flachgrab?	Leichenbeisetzung? (hockend, gestreckt od. Schädelgrab?) Partielle oder totale Verbrennung? Mit Beigabe von Tierknochen?		
Hhe.: Lge.: 15 gr. Br.: 0,5 kl. Br.: o. Dm.: m. Dm.: u. Dm.: gr. Uf.:		See oder Moor? Acker, Haide, Wald? Offene Ansiedelung, Höhle, Pfahlbau? Befestigung?	Dolmen, Ganggrab, Riesenbett? Stein- oder Erdhügel? Flachgrab?	Leichenbeisetzung? (hockend, gestreckt od. Schädelgrab?) Partielle oder totale Verbrennung? Mit Beigabe von Tierknochen?		1963 vorh.
Hhe.: 16,5 Lge.: gr. Br.: 20 kl. Br.: o. Dm.: m. Dm.: u. Dm.: gr. Uf.:		See oder Moor? Acker, Haide, Wald? Offene Ansiedelung, Höhle, Pfahlbau? Befestigung?	Dolmen, Ganggrab, Riesenbett? Stein- oder Erdhügel? Flachgrab?	Leichenbeisetzung? (hockend, gestreckt od. Schädelgrab?) Partielle oder totale Verbrennung? Mit Beigabe von Tierknochen?		
Hhe.: Lge.: gr. Br.: kl. Br.: o. Dm.: m. Dm.: u. Dm.: gr. Uf.:	I. 2086-2092.	See oder Moor? Acker, Haide, Wald? Offene Ansiedelung, Höhle, Pfahlbau? Befestigung?	Dolmen, Ganggrab, Riesenbett? Stein- oder Erdhügel? Flachgrab?	Leichenbeisetzung? (hockend, gestreckt od. Schädelgrab?) Partielle oder totale Verbrennung? Mit Beigabe von Tierknochen?	Aus der unteren Schicht einer Heerd- oder Wohngrube.	Schmitz. Ankauf. E.J. I Cl. 1899. 1572 vol.

1. Nummer.	2. Fundort.	3. Zeichnung.	4. Gegenstand, dessen Art, Form, Ornament und Erhaltungs-Zustand.	5. Material u. Farbe.
Laufende Nr. 2086. Acten-Nr. 371.99. Inventar-Nr. I 85.99. Frühere Nr.	Ort: Weissenthurm Kreis: Coblenz. Regierungsbezirk: Coblenz. Land:		ab: Zwei Bruchstücke von Thongefässen, mit Finger-Eindrücken auf dem Rande und an der Seitenwand verziert.	Gestein: (Flint:) Metall: Thon: braun. Glas: Org. Subst.:
Laufende Nr. 2087. Acten-Nr. Inventar-Nr. Frühere Nr.	Ort: Weissenthurm Kreis: Regierungsbezirk: Land:	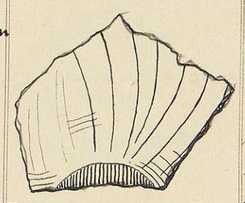	Bruchstück vom unteren Teile eines wahrscheinlich schalenförmigen grösseren Gefässes mit unregelmässigen Einfurchungen aussen.	Gestein: (Flint:) Metall: Thon: graubraun. Glas: Org. Subst.:
Laufende Nr. 2088. Acten-Nr. Inventar-Nr. Frühere Nr.	Ort: Weissenthurm. Kreis: Regierungsbezirk: Land:	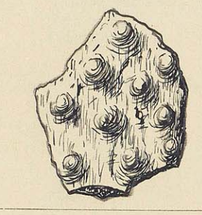	Bruchstück eines Gefässes mit unregelmässiger Buckelung aussen.	Gestein: (Flint:) Metall: Thon: braun. Glas: Org. Subst.:
Laufende Nr. 2089. Acten-Nr. Inventar-Nr. Frühere Nr.	Ort: Weissenthurm Kreis: Regierungsbezirk: Land:		Bruchstück eines Gefässes (vom Boden), mit kräftigen Finger-Eindrücken aussen verziert; weissl. übersintert.	Gestein: (Flint:) Metall: Thon: braun. Glas: Org. Subst.:
Laufende Nr. 2090. Acten-Nr. Inventar-Nr. Frühere Nr.	Ort: Weissenthurm Kreis: Regierungsbezirk: Land:		Kleines, defectes Näpfchen mit schmalem Boden.	Gestein: (Flint:) Metall: Thon: graubraun. Glas: Org. Subst.:
Laufende Nr. 2091. Acten-Nr. Inventar-Nr. Frühere Nr.	Ort: Weissenthurm. Kreis: Regierungsbezirk: Land:		Kleiner roher Schöpflöffel mit durchlochtem Griff.	Gestein: (Flint:) Metall: Thon: braungrau. Glas: Org. Subst.:
Laufende Nr. 2092. Acten-Nr. Inventar-Nr. Frühere Nr.	Ort: Weissenthurm Kreis: Regierungsbezirk: Land:		Kurzer beschädigter Knochenpfriemen.	Gestein: (Flint:) Metall: Thon: Glas: Org. Subst.: Knochen

6. Maasse.	7. Zugehörige Funde.	8. Art der Fundstätte.		9. Bestattungsart.	10. Bemerkungen.	11. Vorbesitzer, Jahr und Art der Erwerbung.
Hhe.: Lge.: gr. Br.: 3,5 u. 10 cm kl. Br.: o. Dm.: m. Dm.: u. Dm.: gr. Uf.:	s. oben	See oder Moor? Acker, Haide, Wald? Offene Ansiedelung, Höhle, Pfahlbau? Befestigung?	Dolmen, Ganggrab, Riesenbett? Stein- oder Erdhügel? Flachgrab?	Leichenbeisetzung? (hockend, gestreckt od. Schädelgrab?) Partielle oder totale Verbrennung? Mit Beigabe von Tierknochen?	s. oben	Schmitz. E.I.I 67. 1899.
Hhe.: Lge.: gr. Br.: 15 kl. Br.: o. Dm.: m. Dm.: u. Dm.: gr. Uf.:		See oder Moor? Acker, Haide, Wald? Offene Ansiedelung, Höhle, Pfahlbau? Befestigung?	Dolmen, Ganggrab, Riesenbett? Stein- oder Erdhügel? Flachgrab?	Leichenbeisetzung? (hockend, gestreckt od. Schädelgrab?) Partielle oder totale Verbrennung? Mit Beigabe von Tierknochen?		
Hhe.: Lge.: gr. Br.: 5 kl. Br.: o. Dm.: m. Dm.: u. Dm.: gr. Uf.:		See oder Moor? Acker, Haide, Wald? Offene Ansiedelung, Höhle, Pfahlbau? Befestigung?	Dolmen, Ganggrab, Riesenbett? Stein- oder Erdhügel? Flachgrab?	Leichenbeisetzung? (hockend, gestreckt od. Schädelgrab?) Partielle oder totale Verbrennung? Mit Beigabe von Tierknochen?		
Hhe.: Lge.: gr. Br.: 8 kl. Br.: o. Dm.: m. Dm.: u. Dm.: gr. Uf.:		See oder Moor? Acker, Haide, Wald? Offene Ansiedelung, Höhle, Pfahlbau? Befestigung?	Dolmen, Ganggrab, Riesenbett? Stein- oder Erdhügel? Flachgrab?	Leichenbeisetzung? (hockend, gestreckt od. Schädelgrab?) Partielle oder totale Verbrennung? Mit Beigabe von Tierknochen?		
Hhe.: 3 Lge.: gr. Br.: kl. Br.: o. Dm.: 5 m. Dm.: u. Dm.: 1,5 gr. Uf.:		See oder Moor? Acker, Haide, Wald? Offene Ansiedelung, Höhle, Pfahlbau? Befestigung?	Dolmen, Ganggrab, Riesenbett? Stein- oder Erdhügel? Flachgrab?	Leichenbeisetzung? (hockend, gestreckt od. Schädelgrab?) Partielle oder totale Verbrennung? Mit Beigabe von Tierknochen?		
Hhe.: 3 Lge.: 2,8 gr. Br.: kl. Br.: o. Dm.: m. Dm.: u. Dm.: gr. Uf.:		See oder Moor? Acker, Haide, Wald? Offene Ansiedelung, Höhle, Pfahlbau? Befestigung?	Dolmen, Ganggrab, Riesenbett? Stein- oder Erdhügel? Flachgrab?	Leichenbeisetzung? (hockend, gestreckt od. Schädelgrab?) Partielle oder totale Verbrennung? Mit Beigabe von Tierknochen?		
Hhe.: Lge.: 7 gr. Br.: 1,6 kl. Br.: o. Dm.: m. Dm.: u. Dm.: gr. Uf.:		See oder Moor? Acker, Haide, Wald? Offene Ansiedelung, Höhle, Pfahlbau? Befestigung?	Dolmen, Ganggrab, Riesenbett? Stein- oder Erdhügel? Flachgrab?	Leichenbeisetzung? (hockend, gestreckt od. Schädelgrab?) Partielle oder totale Verbrennung? Mit Beigabe von Tierknochen?		

1. Nummer.	2. Fundort.	3. Zeichnung.	4. Gegenstand, dessen Art, Form, Ornament und Erhaltungs-Zustand.	5. Material u. Farbe.
Laufende Nr. 2093. Acten-Nr. 371.99. Inventar-Nr. I 85.99. Frühere Nr.	Ort: Weissenthurm. Kreis: Koblenz. Regierungsbezirk: Koblenz. Land:	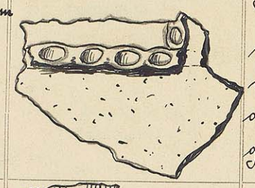	Scherben von Gefässen mit Fingertupfen-Ornament, welches teilweise auf erhabenen Leisten angebracht ist, u. Knochenreste.	Gestein: (Flint:) Metall: Thon: braun u. grau. Glas: Org. Subst.:
Laufende Nr. 2094. Acten-Nr. Inventar-Nr. Frühere Nr.	Ort: Weissenthurm. Kreis: Regierungsbezirk: Land:	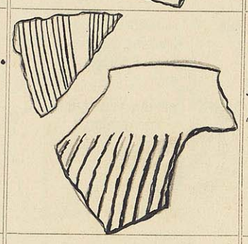	Scherben verschiedener Gefässe, z. T. mit Furchen verziert.	Gestein: (Flint:) Metall: Thon: braun u. grau. Glas: Org. Subst.:
Laufende Nr. 2095. Acten-Nr. Inventar-Nr. Frühere Nr.	Ort: Weissenthurm. Kreis: Regierungsbezirk: Land:	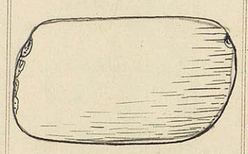	Flacher breiter Stein von ungefähr trapezoider Form, an den beiden Schmalkanten schneidenartig scharf. Naturprodukt.	Gestein: grau. (Flint:) Metall: Thon: Glas: Org. Subst.:
Laufende Nr. 2096. Acten-Nr. Inventar-Nr. Frühere Nr.	Ort: Weissenthurm. Kreis: Regierungsbezirk: Land:		Hälfte eines rundlichen Gerätes aus lavaartigem Gestein mit 2 sich gegenüberliegenden Anbohrungen.	Gestein: grau. (Flint:) Metall: Thon: Glas: Org. Subst.:
Laufende Nr. 2097. Acten-Nr. Inventar-Nr. Frühere Nr.	Ort: Weissenthurm. Kreis: Regierungsbezirk: Land:	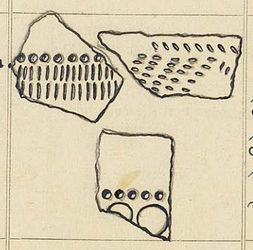	Einige kleine Scherben gut geglätteter Thongefässe, z. T. mit runden u. länglichen Einstichen verziert.	Gestein: (Flint:) Metall: Thon: schwarz. Glas: Org. Subst.:
Laufende Nr. 2098. Acten-Nr. 580.99. Inventar-Nr. II 121.99. Frühere Nr.	Ort: Gutermann. Kreis: Koblenz. Regierungsbezirk: Koblenz. Land:	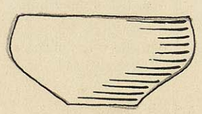	Ziemlich kleiner u. roher Thonnapf; gut erhalten.	Gestein: (Flint:) Metall: Thon: graubraun rot Glas: Org. Subst.:
Laufende Nr. 2099. Acten-Nr. Inventar-Nr. Frühere Nr.	Ort: Gutermann. Kreis: Regierungsbezirk: Land:	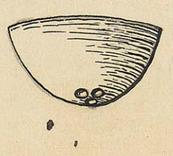	Desgl, calottenförmig, mit runden Bodendellen; gut erhalten.	Gestein: (Flint:) Metall: Thon: grau. Glas: Org. Subst.:

6. Maasse.	7. Zugehörige Funde.	8. Art der Fundstätte.		9. Bestattungsart.	10. Bemerkungen.	11. Vorbesitzer, Jahr und Art der Erwerbung.
Hhe.: Lge.: gr. Br.: kl. Br.: o. Dm.: m. Dm.: u. Dm.: gr. Uf.:	I i. 2094-2096.	See oder Moor? Acker, Haide, Wald? Offene Ansiedelung, Höhle, Pfahlbau? Befestigung?	Dolmen, Ganggrab, Riesenbett? Stein- oder Erdhügel? Flachgrab?	Leichenbeisetzung? (hockend, gestreckt od. Schädelgrab?) Partielle oder totale Verbrennung? Mit Beigabe von Tierknochen?	Aus der oberen Schicht derselben Grube, woraus die vorhergehenden Funde stammen.	Schmitz. E.J.II 67.1899.
Hhe.: Lge.: gr. Br.: kl. Br.: o. Dm.: m. Dm.: u. Dm.: gr. Uf.:		See oder Moor? Acker, Haide, Wald? Offene Ansiedelung, Höhle, Pfahlbau? Befestigung?	Dolmen, Ganggrab, Riesenbett? Stein- oder Erdhügel? Flachgrab?	Leichenbeisetzung? (hockend, gestreckt od. Schädelgrab?) Partielle oder totale Verbrennung? Mit Beigabe von Tierknochen?		
Hhe.: Lge.: 15,7 cm gr. Br.: 10 kl. Br.: o. Dm.: m. Dm.: u. Dm.: gr. Uf.:		See oder Moor? Acker, Haide, Wald? Offene Ansiedelung, Höhle, Pfahlbau? Befestigung?	Dolmen, Ganggrab, Riesenbett? Stein- oder Erdhügel? Flachgrab?	Leichenbeisetzung? (hockend, gestreckt od. Schädelgrab?) Partielle oder totale Verbrennung? Mit Beigabe von Tierknochen?		1573 cont.
Hhe.: 4,5 Lge.: gr. Br.: 6 kl. Br.: o. Dm.: m. Dm.: u. Dm.: gr. Uf.:		See oder Moor? Acker, Haide, Wald? Offene Ansiedelung, Höhle, Pfahlbau? Befestigung?	Dolmen, Ganggrab, Riesenbett? Stein- oder Erdhügel? Flachgrab?	Leichenbeisetzung? (hockend, gestreckt od. Schädelgrab?) Partielle oder totale Verbrennung? Mit Beigabe von Tierknochen?		
Hhe.: Lge.: gr. Br.: kl. Br.: o. Dm.: m. Dm.: u. Dm.: gr. Uf.:		See oder Moor? Acker, Haide, Wald? Offene Ansiedelung, Höhle, Pfahlbau? Befestigung?	Dolmen, Ganggrab, Riesenbett? Stein- oder Erdhügel? Flachgrab?	Leichenbeisetzung? (hockend, gestreckt od. Schädelgrab?) Partielle oder totale Verbrennung? Mit Beigabe von Tierknochen?	Einzelfunde von demselben Grundstücke, wo die vorigen Gegenstände ausgegraben wurden.	
Hhe.: 6 Lge.: gr. Br.: kl. Br.: o. Dm.: 11,5-12 m. Dm.: u. Dm.: 5 gr. Uf.:		See oder Moor? Acker, Haide, Wald? Offene Ansiedelung, Höhle, Pfahlbau? Befestigung?	Dolmen, Ganggrab, Riesenbett? Stein- oder Erdhügel? Flachgrab?	Leichenbeisetzung? (hockend, gestreckt od. Schädelgrab?) Partielle oder totale Verbrennung? Mit Beigabe von Tierknochen?		Lindlohr, Händler in Andernach. Ankauf. 1572 cont. E.J.II 95.1899.
Hhe.: 5 Lge.: gr. Br.: kl. Br.: o. Dm.: 12-12,5 m. Dm.: u. Dm.: gr. Uf.:		See oder Moor? Acker, Haide, Wald? Offene Ansiedelung, Höhle, Pfahlbau? Befestigung?	Dolmen, Ganggrab, Riesenbett? Stein- oder Erdhügel? Flachgrab?	Leichenbeisetzung? (hockend, gestreckt od. Schädelgrab?) Partielle oder totale Verbrennung? Mit Beigabe von Tierknochen?		1577 cont.

1. Nummer.	2. Fundort.	3. Zeichnung.	4. Gegenstand, dessen Art, Form, Ornament und Erhaltungs-Zustand.	5. Material u. Farbe.
Laufende Nr. 2100. Acten-Nr. 580.99. Inventar-Nr. I 121.99. Frühere Nr.	Ort: Koblenz. Kreis: Koblenz. Regierungsbezirk: Koblenz. Land:	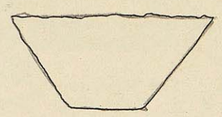	Unterer Teil eines grossen Thongefässes, zieml. dünnwandig.	Gestein: (Flint:) Metall: Thon: graubraun. Glas: Org. Subst.:
Laufende Nr. 2101. Acten-Nr. Inventar-Nr. Frühere Nr.	Ort: Koblenz. Kreis: Regierungsbezirk: Land:		Kleines glänzend schwarzes Thongefäss mit ausladendem Rande, kleiner Standfläche und Verzierung durch hor. Rillen u. Einstiche.	Gestein: (Flint:) Metall: Thon: schwarz. Glas: Org. Subst.:
Laufende Nr. 2102. Acten-Nr. Inventar-Nr. Frühere Nr.	Ort: Koblenz. Kreis: Regierungsbezirk: Land:	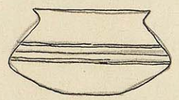	Niedriges kleines Thongefäss mit ausladendem Rande und concaver kleiner Bodenfläche, mit leichten horizontalen Furchenlinien verziert; am Rande leicht beschädigt.	Gestein: (Flint:) Metall: Thon: braun. Glas: Org. Subst.:
Laufende Nr. 2103. Acten-Nr. Inventar-Nr. Frühere Nr.	Ort: Koblenz. Kreis: Regierungsbezirk: Land:		Offener Bronzering, Armring? ; wie es den Anschein hat, aus gewundenem Draht hergestellt.	Gestein: (Flint:) Metall: Bronze. Thon: Glas: Org. Subst.:
Laufende Nr. 2104. Acten-Nr. Inventar-Nr. Frühere Nr.	Ort: Koblenz. Kreis: Regierungsbezirk: Land:		Bronzenadel, gekrümmt, an einem Ende stumpf, am andern verziert u. mit einem kleinen löffelartigen Ansatz versehen. Stilus?	Gestein: (Flint:) Metall: Bronze. Thon: Glas: Org. Subst.:
Laufende Nr. 2105. Acten-Nr. Inventar-Nr. Frühere Nr.	Ort: Koblenz. Kreis: Regierungsbezirk: Land:		Kleines Thongefäss mit ausladendem Rande u. kleiner concaver Standfläche, über der Ausbauchung mit 3 horizont. Furchen u. schrägen kurzen Kerben darunter verziert; wohlerhalten.	Gestein: (Flint:) Metall: Thon: graubraun. Glas: Org. Subst.:
Laufende Nr. 2106. Acten-Nr. Inventar-Nr. Frühere Nr.	Ort: Koblenz. Kreis: Regierungsbezirk: Land:		Kleines Gefässchen mit 2 tiefen horizont. Furchen um den Hals, auf der Scheibe gearbeitet; gut erhalten; geglättet.	Gestein: (Flint:) Metall: Thon: grau. Glas: Org. Subst.:

6. Maasse.	7. Zugehörige Funde.	8. Art der Fundstätte.		9. Bestattungsart.	10. Bemerkungen.	11. Vorbesitzer, Jahr und Art der Erwerbung.
Hhe.: 11-12 cm Lge.: gr. Br.: 27,4 kl. Br.: o. Dm.: m. Dm.: u. Dm.: 10 gr. Uf.:		See oder Moor? Acker, Haide, Wald? Offene Ansiedelung, Höhle, Pfahlbau? Befestigung?	Dolmen, Ganggrab, Riesenbett? Stein- oder Erdhügel? Flachgrab?	Leichenbeisetzung? (hockend, gestreckt od. Schädelgrab?) Partielle oder totale Verbrennung? Mit Beigabe von Tierknochen?	Fo. bei Koblenz.	Lindlohr. E.J. II 95. 1899.
Hhe.: 9 Lge.: gr. Br.: 11,4 kl. Br.: o. Dm.: 8,5 m. Dm.: u. Dm.: 2,5 gr. Uf.:		See oder Moor? Acker, Haide, Wald? Offene Ansiedelung, Höhle, Pfahlbau? Befestigung?	Dolmen, Ganggrab, Riesenbett? Stein- oder Erdhügel? Flachgrab?	Leichenbeisetzung? (hockend, gestreckt od. Schädelgrab?) Partielle oder totale Verbrennung? Mit Beigabe von Tierknochen?	"	1573 ex.
Hhe.: 6,6 Lge.: gr. Br.: 12,5 kl. Br.: o. Dm.: 10 m. Dm.: u. Dm.: 3,5 gr. Uf.:	I i. 2103 - 2104 ?	See oder Moor? Acker, Haide, Wald? Offene Ansiedelung, Höhle, Pfahlbau? Befestigung?	Dolmen, Ganggrab, Riesenbett? Stein- oder Erdhügel? Flachgrab?	Leichenbeisetzung? (hockend, gestreckt od. Schädelgrab?) Partielle oder totale Verbrennung? Mit Beigabe von Tierknochen?	"	
Hhe.: Lge.: gr. Br.: 4,8 kl. Br.: o. Dm.: m. Dm.: u. Dm.: gr. Uf.:		See oder Moor? Acker, Haide, Wald? Offene Ansiedelung, Höhle, Pfahlbau? Befestigung?	Dolmen, Ganggrab, Riesenbett? Stein- oder Erdhügel? Flachgrab?	Leichenbeisetzung? (hockend, gestreckt od. Schädelgrab?) Partielle oder totale Verbrennung? Mit Beigabe von Tierknochen?	"	
Hhe.: Lge.: 10 gr. Br.: 0,4 kl. Br.: o. Dm.: m. Dm.: u. Dm.: gr. Uf.:		See oder Moor? Acker, Haide, Wald? Offene Ansiedelung, Höhle, Pfahlbau? Befestigung?	Dolmen, Ganggrab, Riesenbett? Stein- oder Erdhügel? Flachgrab?	Leichenbeisetzung? (hockend, gestreckt od. Schädelgrab?) Partielle oder totale Verbrennung? Mit Beigabe von Tierknochen?	"	
Hhe.: 8 Lge.: gr. Br.: 9,8 kl. Br.: o. Dm.: 7,5 m. Dm.: u. Dm.: 3 gr. Uf.:		See oder Moor? Acker, Haide, Wald? Offene Ansiedelung, Höhle, Pfahlbau? Befestigung?	Dolmen, Ganggrab, Riesenbett? Stein- oder Erdhügel? Flachgrab?	Leichenbeisetzung? (hockend, gestreckt od. Schädelgrab?) Partielle oder totale Verbrennung? Mit Beigabe von Tierknochen?	"	
Hhe.: 6 Lge.: gr. Br.: 7 kl. Br.: o. Dm.: 5 m. Dm.: u. Dm.: 3,2 gr. Uf.:		See oder Moor? Acker, Haide, Wald? Offene Ansiedelung, Höhle, Pfahlbau? Befestigung?	Dolmen, Ganggrab, Riesenbett? Stein- oder Erdhügel? Flachgrab?	Leichenbeisetzung? (hockend, gestreckt od. Schädelgrab?) Partielle oder totale Verbrennung? Mit Beigabe von Tierknochen?	"	

1. Nummer.	2. Fundort.	3. Zeichnung.	4. Gegenstand, dessen Art, Form, Ornament und Erhaltungs-Zustand.	5. Material u. Farbe.
Laufende Nr. 2107. Acten-Nr. 580.99. Inventar-Nr. I 121.99. Frühere Nr.	Ort: Jägerhaus. Kreis: Koblenz. Regierungsbezirk: Koblenz. Land:	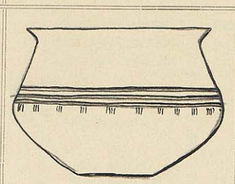	Topf mit ausladendem Rande, auf der Bauch-Oberseite mit 3 horizontalen Riefeln und ganz feinen senkrechten Strichelgruppen verziert; wohlerhalten.	Gestein: (Flint:) Metall: Thon: rotbraun. Glas: Org. Subst.:
Laufende Nr. 2108. Acten-Nr. Inventar-Nr. Frühere Nr.	Ort: Jägerhaus. Kreis: Regierungsbezirk: Land:	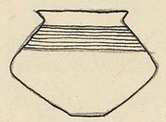	Kleines Gefäss mit ausladendem Rande, weiter Ausbauchung und kleiner Bodendelle, auf dem Rande und unter der Halskehle mit horizont. Riefeln verziert; wohlerhalten.	Gestein: (Flint:) Metall: Thon: graubraun. Glas: Org. Subst.:
Laufende Nr. 2109. Acten-Nr. Inventar-Nr. Frühere Nr.	Ort: Neuwied. Kreis: Neuwied. Regierungsbezirk: Koblenz. Land:	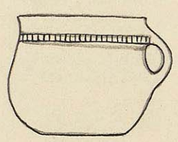	Einhenklige Tasse, in der Höhe des oberen Henkel-Ansatzes mit einem horizontalen leiterartigen Ornament versehen; gut erhalten.	Gestein: (Flint:) Metall: Thon: grau. Glas: Org. Subst.:
Laufende Nr. 2110. Acten-Nr. Inventar-Nr. Frühere Nr.	Ort: Neuwied. Kreis: Regierungsbezirk: Land:	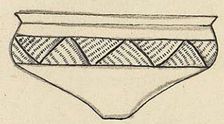	Gefäss mit einer Einkehlung unter dem Rande und einer sehr kleinen concaven Standfläche, auf der Bauchoberseite mit Dreiecken voll schwarz gemalt.	Gestein: (Flint:) Metall: Thon: graubraun. Glas: Org. Subst.:
Laufende Nr. 2111. Acten-Nr. Inventar-Nr. Frühere Nr.	Ort: Köln. Kreis: Köln. Regierungsbezirk: Köln. Land:	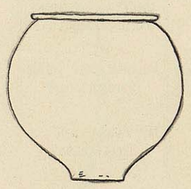	Rundlicher Topf mit Randleiste u. schmalem Fuss, auf der Scheibe gedreht u. hart gebrannt, am Fuss schlecht geraten, am Rande beschädigt.	Gestein: (Flint:) Metall: Thon: rot. Glas: Org. Subst.:
Laufende Nr. 2112. Acten-Nr. Inventar-Nr. Frühere Nr.	Ort: Andernach. Kreis: Mayen. Regierungsbezirk: Koblenz. Land:	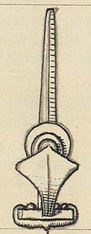	Bronzefibel mit langem Fuss, einer halbrunden Platte zwischen Fuss und der rankenförmigen Bügelplatte und mit Spiralsehne u. Sehnenhaken versehen.	Gestein: (Flint:) Metall: Bronze. Thon: Glas: Org. Subst.:
Laufende Nr. 2113. Acten-Nr. Inventar-Nr. Frühere Nr.	Ort: Andernach. Kreis: Regierungsbezirk: Land:		Eiförmiger Löffel mit spitz auslaufendem Stiel von Bronze; gut erhalten.	Gestein: (Flint:) Metall: Bronze. Thon: Glas: Org. Subst.:

6. Maasse.	7. Zugehörige Funde.	8. Art der Fundstätte.		9. Bestattungsart.	10. Bemerkungen.	11. Vorbesitzer, Jahr und Art der Erwerbung.
Hhe.: 10 cm Lge.: gr. Br.: 13,8 kl. Br.: o. Dm.: 12,3 m. Dm.: u. Dm.: gr. Uf.:		See oder Moor? Acker, Haide, Wald? Offene Ansiedelung, Höhle, Pfahlbau? Befestigung?	Dolmen, Ganggrab, Riesenbett? Stein- oder Erdhügel? Flachgrab?	Leichenbeisetzung? (hockend, gestreckt od. Schädelgrab?) Partielle oder totale Verbrennung? Mit Beigabe von Tierknochen?		Lindlohr. 1573 Bonn, E.J. I 95. 1899.
Hhe.: 6,6 Lge.: gr. Br.: 9,3 kl. Br.: o. Dm.: 6 m. Dm.: u. Dm.: 1,2 gr. Uf.:		See oder Moor? Acker, Haide, Wald? Offene Ansiedelung, Höhle, Pfahlbau? Befestigung?	Dolmen, Ganggrab, Riesenbett? Stein- oder Erdhügel? Flachgrab?	Leichenbeisetzung? (hockend, gestreckt od. Schädelgrab?) Partielle oder totale Verbrennung? Mit Beigabe von Tierknochen?		1572 Bonn,
Hhe.: 9,5 Lge.: gr. Br.: 11,8 kl. Br.: o. Dm.: 10,5 m. Dm.: u. Dm.: 6 gr. Uf.:		See oder Moor? Acker, Haide, Wald? Offene Ansiedelung, Höhle, Pfahlbau? Befestigung?	Dolmen, Ganggrab, Riesenbett? Stein- oder Erdhügel? Flachgrab?	Leichenbeisetzung? (hockend, gestreckt od. Schädelgrab?) Partielle oder totale Verbrennung? Mit Beigabe von Tierknochen?		
Hhe.: 6,1 Lge.: gr. Br.: kl. Br.: o. Dm.: 11,1 m. Dm.: u. Dm.: 1,2 gr. Uf.:		See oder Moor? Acker, Haide, Wald? Offene Ansiedelung, Höhle, Pfahlbau? Befestigung?	Dolmen, Ganggrab, Riesenbett? Stein- oder Erdhügel? Flachgrab?	Leichenbeisetzung? (hockend, gestreckt od. Schädelgrab?) Partielle oder totale Verbrennung? Mit Beigabe von Tierknochen?	Schraffierungen verziert; gut erhalten.	1971 verk.
Hhe.: 9,7 Lge.: gr. Br.: 10,1 kl. Br.: o. Dm.: 7 m. Dm.: u. Dm.: 3 gr. Uf.:		See oder Moor? Acker, Haide, Wald? Offene Ansiedelung, Höhle, Pfahlbau? Befestigung?	Dolmen, Ganggrab, Riesenbett? Stein- oder Erdhügel? Flachgrab?	Leichenbeisetzung? (hockend, gestreckt od. Schädelgrab?) Partielle oder totale Verbrennung? Mit Beigabe von Tierknochen?		
Hhe.: Lge.: 10,3 gr. Br.: 2,7 kl. Br.: o. Dm.: m. Dm.: u. Dm.: gr. Uf.:		See oder Moor? Acker, Haide, Wald? Offene Ansiedelung, Höhle, Pfahlbau? Befestigung?	Dolmen, Ganggrab, Riesenbett? Stein- oder Erdhügel? Flachgrab?	Leichenbeisetzung? (hockend, gestreckt od. Schädelgrab?) Partielle oder totale Verbrennung? Mit Beigabe von Tierknochen?		
Hhe.: Lge.: 12,4 gr. Br.: 2,2 kl. Br.: o. Dm.: m. Dm.: u. Dm.: gr. Uf.:		See oder Moor? Acker, Haide, Wald? Offene Ansiedelung, Höhle, Pfahlbau? Befestigung?	Dolmen, Ganggrab, Riesenbett? Stein- oder Erdhügel? Flachgrab?	Leichenbeisetzung? (hockend, gestreckt od. Schädelgrab?) Partielle oder totale Verbrennung? Mit Beigabe von Tierknochen?		

1. Nummer.	2. Fundort.	3. Zeichnung.	4. Gegenstand, dessen Art, Form, Ornament und Erhaltungs-Zustand.	5. Material u. Farbe.
Laufende Nr. 2114. Acten-Nr. 580.99. Inventar-Nr. I 121.99. Frühere Nr.	Ort: Fisting. Kreis: Schleiden. Regierungsbezirk: Aachen. Land:	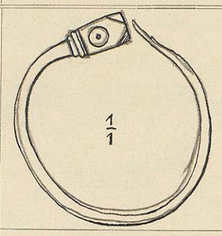 1/1	ab: Zwei grosse Bronze-Ohrringe, an einem Ende zu einem länglichen kantigen Körper verdickt, der bei dem grösseren Exemplare mit Augen verziert ist.	Gestein: (Flint:) Metall: Bronze. Thon: Glas: Org. Subst.:
Laufende Nr. 2115. Acten-Nr. Inventar-Nr. Frühere Nr.	Ort: Fisting. Kreis: Regierungsbezirk: Land:	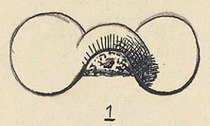 1/1	Kleine Bronzefibel, aus 2 durch einen bogenförmigen Bügel verbundenen runden Platten bestehend, mit eisernem Dorn.	Gestein: (Flint:) Metall: Bronze. Eisen. Thon: Glas: Org. Subst.:
Laufende Nr. 2116. Acten-Nr. Inventar-Nr. Frühere Nr.	Ort: Fisting. Kreis: Regierungsbezirk: Land:	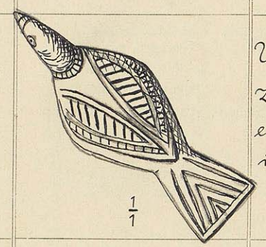 1/1	Vogelförmige, reich verzierte Bronzefibel mit eisernem Dorn. Letzterer ist stark verrostet.	Gestein: (Flint:) Metall: Bronze. Eisen. Thon: Glas: Org. Subst.:
Laufende Nr. 2117. Acten-Nr. 708.99. Inventar-Nr. I 119.99. Frühere Nr.	Ort: Trier. Kreis: Trier. Regierungsbezirk: Trier. Land:	1/1	Runde Thonscheibe mit einem Abdruck von einer Seite einer römischen Kaisermünze (Antoninus) mit Kopf u. Umschrift, am Rande leicht beschädigt.	Gestein: (Flint:) Metall: Thon: rot. Glas: Org. Subst.:
Laufende Nr. 2118. Acten-Nr. Inventar-Nr. Frühere Nr.	Ort: Trier. Kreis: Regierungsbezirk: Land:	1/1	Runde Thonscheibe mit dem Abdruck einer röm. Münze, eine stehende Figur mit Umschrift darstellend; gut erhalten.	Gestein: (Flint:) Metall: Thon: schwarzrot. Glas: Org. Subst.:
Laufende Nr. 2119. Acten-Nr. Inventar-Nr. Frühere Nr.	Ort: Trier. Kreis: Regierungsbezirk: Land:	1/1	Bronzenadel mit polyedrischem Kopf; gut erhalten.	Gestein: (Flint:) Metall: Bronze. Thon: Glas: Org. Subst.:
Laufende Nr. 2120. Acten-Nr. Inventar-Nr. Frühere Nr.	Ort: Trier. Kreis: Regierungsbezirk: Land:	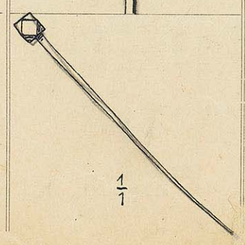 1/1	Kleine Nadel aus hellem Metall mit polyedrischem Kopfe, etwas verbogen.	Gestein: (Flint:) Metall: Thon: Glas: Org. Subst.:

6. Maasse.	7. Zugehörige Funde.	8. Art der Fundstätte.		9. Bestattungsart.	10. Bemerkungen.	11. Vorbesitzer, Jahr und Art der Erwerbung.
Hhe.: Lge.: gr. Br.: 4 cm kl. Br.: o. Dm.: m. Dm.: u. Dm.: gr. Uf.:		See oder Moor? Acker, Haide, Wald? Offene Ansiedelung, Höhle, Pfahlbau? Befestigung?	Dolmen, Ganggrab, Riesenbett? Stein- oder Erdhügel? Flachgrab?	Leichenbeisetzung? (hockend, gestreckt od. Schädelgrab?) Partielle oder totale Verbrennung? Mit Beigabe von Tierknochen?		Lindlohr. E.J.II 95.1899.
Hhe.: Lge.: 3,7 gr. Br.: 1,5 kl. Br.: o. Dm.: m. Dm.: u. Dm.: gr. Uf.:		See oder Moor? Acker, Haide, Wald? Offene Ansiedelung, Höhle, Pfahlbau? Befestigung?	Dolmen, Ganggrab, Riesenbett? Stein- oder Erdhügel? Flachgrab?	Leichenbeisetzung? (hockend, gestreckt od. Schädelgrab?) Partielle oder totale Verbrennung? Mit Beigabe von Tierknochen?		
Hhe.: Lge.: 5,5 gr. Br.: 1,9 kl. Br.: o. Dm.: m. Dm.: u. Dm.: gr. Uf.:		See oder Moor? Acker, Haide, Wald? Offene Ansiedelung, Höhle, Pfahlbau? Befestigung?	Dolmen, Ganggrab, Riesenbett? Stein- oder Erdhügel? Flachgrab?	Leichenbeisetzung? (hockend, gestreckt od. Schädelgrab?) Partielle oder totale Verbrennung? Mit Beigabe von Tierknochen?		
Hhe.: Lge.: gr. Br.: 2,6 kl. Br.: o. Dm.: m. Dm.: u. Dm.: gr. Uf.:	I i. 2118.	See oder Moor? Acker, Haide, Wald? Offene Ansiedelung, Höhle, Pfahlbau? Befestigung?	Dolmen, Ganggrab, Riesenbett? Stein- oder Erdhügel? Flachgrab?	Leichenbeisetzung? (hockend, gestreckt od. Schädelgrab?) Partielle oder totale Verbrennung? Mit Beigabe von Tierknochen?	Aus einem grösseren Funde ähnlicher in Reihen liegender Geräte, die vielleicht zur Falschmünzerei dienten.	Director Dr. A. Voss, Berlin. Geschenk. E.J.II 116.1899.
Hhe.: Lge.: gr. Br.: 2,5 kl. Br.: o. Dm.: m. Dm.: u. Dm.: gr. Uf.:		See oder Moor? Acker, Haide, Wald? Offene Ansiedelung, Höhle, Pfahlbau? Befestigung?	Dolmen, Ganggrab, Riesenbett? Stein- oder Erdhügel? Flachgrab?	Leichenbeisetzung? (hockend, gestreckt od. Schädelgrab?) Partielle oder totale Verbrennung? Mit Beigabe von Tierknochen?		
Hhe.: Lge.: 8,3 gr. Br.: 0,8 kl. Br.: o. Dm.: m. Dm.: u. Dm.: gr. Uf.:		See oder Moor? Acker, Haide, Wald? Offene Ansiedelung, Höhle, Pfahlbau? Befestigung?	Dolmen, Ganggrab, Riesenbett? Stein- oder Erdhügel? Flachgrab?	Leichenbeisetzung? (hockend, gestreckt od. Schädelgrab?) Partielle oder totale Verbrennung? Mit Beigabe von Tierknochen?		
Hhe.: Lge.: 6 gr. Br.: 0,5 kl. Br.: o. Dm.: m. Dm.: u. Dm.: gr. Uf.:		See oder Moor? Acker, Haide, Wald? Offene Ansiedelung, Höhle, Pfahlbau? Befestigung?	Dolmen, Ganggrab, Riesenbett? Stein- oder Erdhügel? Flachgrab?	Leichenbeisetzung? (hockend, gestreckt od. Schädelgrab?) Partielle oder totale Verbrennung? Mit Beigabe von Tierknochen?		

1. Nummer.	2. Fundort.	3. Zeichnung.	4. Gegenstand, dessen Art, Form, Ornament und Erhaltungs-Zustand.	5. Material u. Farbe.
Laufende Nr. 2121. Acten-Nr. 708. 99. Inventar-Nr. I 119. 99. Frühere Nr.	Ort: Trier. Kreis: Trier. Regierungsbezirk: Trier. Land:	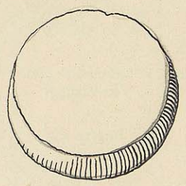	Runde, ziemlich dicke Thonscheibe; ein wenig beschädigt.	Gestein: (Flint:) Metall: Thon: braun. Glas: Org. Subst.:
Laufende Nr. 2122. Acten-Nr. Inventar-Nr. Frühere Nr.	Ort: Trier. Kreis: Regierungsbezirk: Land:	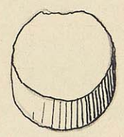	Runde dicke Marmorscheibe; etwas beschädigt.	Gestein: weiss. (Flint:) Metall: Thon: Glas: Org. Subst.:
Laufende Nr. 2123. Acten-Nr. Inventar-Nr. Frühere Nr.	Ort: Trier. Kreis: Regierungsbezirk: Land:	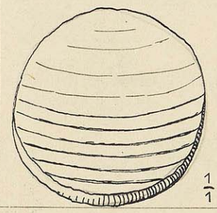 1/1	Kleine runde Thonscheibe, aus einem Gefässscherben hergestellt.	Gestein: (Flint:) Metall: Thon: grau. Glas: Org. Subst.:
Laufende Nr. 2124. Acten-Nr. Inventar-Nr. Frühere Nr.	Ort: Trier. Kreis: Regierungsbezirk: Land:	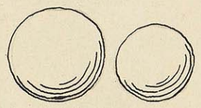 1/1	ab: Ein grösserer weisser u. ein kleinerer schwarzer Spielstein, auf einer Seite platt, auf der andern gewölbt; gut erhalten.	Gestein: (Flint:) Metall: Thon: Glas: weiss. schwarz. Org. Subst.:
Laufende Nr. 2125. Acten-Nr. Inventar-Nr. Frühere Nr.	Ort: Trier. Kreis: Regierungsbezirk: Land:	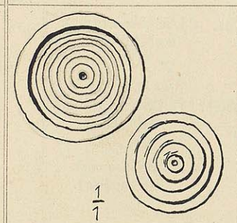 1/1	ab: Zwei platte Spielsteine aus Knochen, mit concentrischen Kreisen verziert; gut erhalten.	Gestein: (Flint:) Metall: Thon: Glas: Org. Subst.: Knochen.
Laufende Nr. 2126. Acten-Nr. Inventar-Nr. Frühere Nr.	Ort: Trier. Kreis: Regierungsbezirk: Land:	1/1	ab: Zwei platte Spielsteine aus Knochen mit je einer muldenförmigen Vertiefung in der einen Seite; gut erhalten.	Gestein: (Flint:) Metall: Thon: Glas: Org. Subst.: Knochen.
Laufende Nr. 2127. Acten-Nr. Inventar-Nr. Frühere Nr.	Ort: Trier. Kreis: Regierungsbezirk: Land:	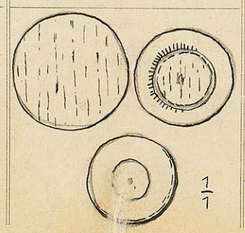 1/1	a-c: Drei platte Spielsteine aus Knochen, von denen die beiden kleineren ein wenig verziert sind; gut erhalten.	Gestein: (Flint:) Metall: Thon: Glas: Org. Subst.: Knochen.

6. Maasse.	7. Zugehörige Funde.	8. Art der Fundstätte.		9. Bestattungsart.	10. Bemerkungen.	11. Vorbesitzer, Jahr und Art der Erwerbung.
Hhe.: 1,65 cm Lge.: gr. Br.: 6 cm kl. Br.: o. Dm.: m. Dm.: u. Dm.: gr. Uf.:	-	See oder Moor? Acker, Haide, Wald? Offene Ansiedelung, Höhle, Pfahlbau? Befestigung?	Dolmen, Ganggrab, Riesenbett? Stein- oder Erdhügel? Flachgrab?	Leichenbeisetzung? (hockend, gestreckt od. Schädelgrab?) Partielle oder totale Verbrennung? Mit Beigabe von Tierknochen?		Dr. Voss. E. J. I 116. 99.
Hhe.: 2,5 Lge.: gr. Br.: 5,6 kl. Br.: o. Dm.: m. Dm.: u. Dm.: gr. Uf.:		See oder Moor? Acker, Haide, Wald? Offene Ansiedelung, Höhle, Pfahlbau? Befestigung?	Dolmen, Ganggrab, Riesenbett? Stein- oder Erdhügel? Flachgrab?	Leichenbeisetzung? (hockend, gestreckt od. Schädelgrab?) Partielle oder totale Verbrennung? Mit Beigabe von Tierknochen?		
Hhe.: Lge.: gr. Br.: 3,6 kl. Br.: o. Dm.: m. Dm.: u. Dm.: gr. Uf.:		See oder Moor? Acker, Haide, Wald? Offene Ansiedelung, Höhle, Pfahlbau? Befestigung?	Dolmen, Ganggrab, Riesenbett? Stein- oder Erdhügel? Flachgrab?	Leichenbeisetzung? (hockend, gestreckt od. Schädelgrab?) Partielle oder totale Verbrennung? Mit Beigabe von Tierknochen?		
Hhe.: Lge.: gr. Br.: 1,4 u. 1,7 kl. Br.: o. Dm.: m. Dm.: u. Dm.: gr. Uf.:		See oder Moor? Acker, Haide, Wald? Offene Ansiedelung, Höhle, Pfahlbau? Befestigung?	Dolmen, Ganggrab, Riesenbett? Stein- oder Erdhügel? Flachgrab?	Leichenbeisetzung? (hockend, gestreckt od. Schädelgrab?) Partielle oder totale Verbrennung? Mit Beigabe von Tierknochen?		
Hhe.: Lge.: gr. Br.: 1,8 u. 2,4 kl. Br.: o. Dm.: m. Dm.: u. Dm.: gr. Uf.:		See oder Moor? Acker, Haide, Wald? Offene Ansiedelung, Höhle, Pfahlbau? Befestigung?	Dolmen, Ganggrab, Riesenbett? Stein- oder Erdhügel? Flachgrab?	Leichenbeisetzung? (hockend, gestreckt od. Schädelgrab?) Partielle oder totale Verbrennung? Mit Beigabe von Tierknochen?		
Hhe.: Lge.: gr. Br.: 2 u. 2,1 kl. Br.: o. Dm.: m. Dm.: u. Dm.: gr. Uf.:		See oder Moor? Acker, Haide, Wald? Offene Ansiedelung, Höhle, Pfahlbau? Befestigung?	Dolmen, Ganggrab, Riesenbett? Stein- oder Erdhügel? Flachgrab?	Leichenbeisetzung? (hockend, gestreckt od. Schädelgrab?) Partielle oder totale Verbrennung? Mit Beigabe von Tierknochen?		
Hhe.: Lge.: gr. Br.: 1,6 - 2,2 kl. Br.: o. Dm.: m. Dm.: u. Dm.: gr. Uf.:		See oder Moor? Acker, Haide, Wald? Offene Ansiedelung, Höhle, Pfahlbau? Befestigung?	Dolmen, Ganggrab, Riesenbett? Stein- oder Erdhügel? Flachgrab?	Leichenbeisetzung? (hockend, gestreckt od. Schädelgrab?) Partielle oder totale Verbrennung? Mit Beigabe von Tierknochen?		

1. Nummer.	2. Fundort.	3. Zeichnung.	4. Gegenstand, dessen Art, Form, Ornament und Erhaltungs-Zustand.	5. Material u. Farbe	6. Maasse.	7. Zugehörige Funde.	8. Art der Fundstätte.		9. Bestattungsart.	10. Bemerkungen.	11. Vorbesitzer, Jahr und Art der Erwerbung.
Laufende Nr. 2128. a. Acten-Nr. 1015.00. Inventar-Nr. I 156.00. Frühere Nr.	Ort: Andernach. Kreis: Mayen. Regierungsbezirk: Koblenz. Land:	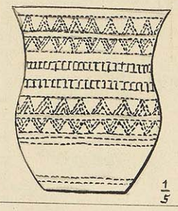 1/5	Zonenbecher, reich mit Stichlinien verziert; sehr gut erhalten.	Gestein: (Flint: Metall: Thon: hellbraun. Glas: Org. Subst.:	Hhe.: 17,5 cm Lge.: gr. Br.: kl. Br.: o. Dm.: 15 m. Dm.: u. Dm.: 8 gr. Uf.:	I i. 2128. a-c.	See oder Moor? Acker, Haide, Wald? Offene Ansiedelung, Höhle, Pfahlbau? Befestigung?	Dolmen, Ganggrab, Riesenbett? Stein- oder Erdhügel? Flachgrab?	Leichenbeisetzung? (hockend, gestreckt od. Schädelgrab?) Partielle oder totale Verbrennung? Mit Beigabe von Tierknochen?	Fundangaben fehlen.	J. Schmitz i. Andernach. Ankauf. E.J. II 178. 1900.
Laufende Nr. 2128. b. Acten-Nr. Inventar-Nr. Frühere Nr.	Ort: Andernach. Kreis: Regierungsbezirk: Land:	1/5	Becher, mit 4 Gruppen von je 3 waagerechten Furchen verziert; sehr gut erhalten.	Gestein: (Flint: Metall: Thon: rothbraun. Glas: Org. Subst.:	Hhe.: 9,2 Lge.: gr. Br.: kl. Br.: o. Dm.: 10 m. Dm.: u. Dm.: 6,2 gr. Uf.:		See oder Moor? Acker, Haide, Wald? Offene Ansiedelung, Höhle, Pfahlbau? Befestigung?	Dolmen, Ganggrab, Riesenbett? Stein- oder Erdhügel? Flachgrab?	Leichenbeisetzung? (hockend, gestreckt od. Schädelgrab?) Partielle oder totale Verbrennung? Mit Beigabe von Tierknochen?		
Laufende Nr. 2128. c. Acten-Nr. Inventar-Nr. Frühere Nr.	Ort: Andernach. Kreis: Regierungsbezirk: Land:	1/5	Ziemlich grosser Flintspan mit zahlreichen Gebrauchsspuren an den Kanten.	Gestein: (Flint: Dunkelgrau. Metall: Thon: Glas: Org. Subst.:	Hhe.: Lge.: 15,4 gr. Br.: 3,1 kl. Br.: o. Dm.: m. Dm.: u. Dm.: gr. Uf.:		See oder Moor? Acker, Haide, Wald? Offene Ansiedelung, Höhle, Pfahlbau? Befestigung?	Dolmen, Ganggrab, Riesenbett? Stein- oder Erdhügel? Flachgrab?	Leichenbeisetzung? (hockend, gestreckt od. Schädelgrab?) Partielle oder totale Verbrennung? Mit Beigabe von Tierknochen?		
Laufende Nr. 2129. Acten-Nr. 612.00. Inventar-Nr. II 9.1901. Frühere Nr.	Ort: Engers. Kreis: Neuwied. Regierungsbezirk: Koblenz. Land:	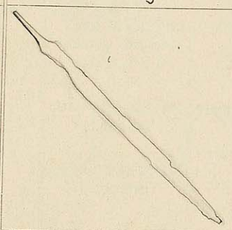	Zweischneidiges Langschwert (Spatha) mit Griffzunge; stark verrostet und beschädigt.	Gestein: (Flint: Metall: Eisen. Thon: Glas: Org. Subst.:	Hhe.: Lge.: 70 gr. Br.: 4,8 kl. Br.: o. Dm.: m. Dm.: u. Dm.: gr. Uf.:		See oder Moor? Acker, Haide, Wald? Offene Ansiedelung, Höhle, Pfahlbau? Befestigung?	Dolmen, Ganggrab, Riesenbett? Stein- oder Erdhügel? Flachgrab?	Leichenbeisetzung? (hockend, gestreckt od. Schädelgrab?) Partielle oder totale Verbrennung? Mit Beigabe von Tierknochen?	Aus einem fränkischen Gräberfeld.	Oberstabsarzt Dr. Reinbrecht Geschenk. E.J. II 108. 1900.
Laufende Nr. 2130. Acten-Nr. Inventar-Nr. Frühere Nr.	Ort: Engers. Kreis: Regierungsbezirk: Land:		Einschneidiges Kurzschwert (Sax) mit Griffzunge; stark verrostet.	Gestein: (Flint: Metall: Eisen. Thon: Glas: Org. Subst.:	Hhe.: Lge.: 53 gr. Br.: 4,9 kl. Br.: o. Dm.: m. Dm.: u. Dm.: gr. Uf.:		See oder Moor? Acker, Haide, Wald? Offene Ansiedelung, Höhle, Pfahlbau? Befestigung?	Dolmen, Ganggrab, Riesenbett? Stein- oder Erdhügel? Flachgrab?	Leichenbeisetzung? (hockend, gestreckt od. Schädelgrab?) Partielle oder totale Verbrennung? Mit Beigabe von Tierknochen?		
Laufende Nr. 2131. Acten-Nr. 317.01. Inventar-Nr. II 59.01. Frühere Nr.	Ort: Saargemünd. Kreis: Saarbrücken. Regierungsbezirk: Trier. Land: Rheinprovinz.		Lanzenspitze aus Bronze.	Gestein: (Flint: Metall: Bronze. Thon: Glas: Org. Subst.:	Hhe.: Lge.: 19,5. gr. Br.: kl. Br.: o. Dm.: m. Dm.: u. Dm.: gr. Uf.:		See oder Moor? Acker, Haide, Wald? Offene Ansiedelung, Höhle, Pfahlbau? Befestigung?	Dolmen, Ganggrab, Riesenbett? Stein- oder Erdhügel? Flachgrab?	Leichenbeisetzung? (hockend, gestreckt od. Schädelgrab?) Partielle oder totale Verbrennung? Mit Beigabe von Tierknochen?		Kgl. bisenb. Direction St. Johann-Saarbrücken. Überweisung. E.J. II. 37.01.
Laufende Nr. 2132. Acten-Nr. 1042.03 Inventar-Nr. I 127.03 Frühere Nr.	Ort: Weinsheim Kreis: Prüm Regierungsbezirk: Trier. Land:		Römische Topfscherben	Gestein: (Flint: Metall: Thon: Glas: Org. Subst.:	Hhe.: Lge.: gr. Br.: kl. Br.: o. Dm.: m. Dm.: u. Dm.: gr. Uf.:		See oder Moor? Acker, Haide, Wald? Offene Ansiedelung, Höhle, Pfahlbau? Befestigung?	Dolmen, Ganggrab, Riesenbett? Stein- oder Erdhügel? Flachgrab?	Leichenbeisetzung? (hockend, gestreckt od. Schädelgrab?) Partielle oder totale Verbrennung? Mit Beigabe von Tierknochen?	19 Kouvl,	Hinsen Prüm Geschenk E.J. II 183.03

1. Nummer.	2. Fundort.	3. Zeichnung.	4. Gegenstand, dessen Art, Form, Ornament und Erhaltungs-Zustand.	5. Material u. Farbe.
Laufende Nr. 2133 Acten-Nr. 1475.02 Inventar-Nr. I 166.02 Frühere Nr.	Ort: Bassenheim Kreis: Coblenz Regierungsbezirk: Coblenz Land:		Topfscherben, auch verzierte.	Gestein: (Flint:) Metall: Thon: Glas: Org. Subst.:
Laufende Nr. 2134 Acten-Nr. Inventar-Nr. Frühere Nr.	Ort: Bassenheim Kreis: Regierungsbezirk: Land:	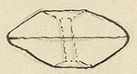	Spinnwirtel aus Thon grau mit gelbem Überzuge.	Gestein: (Flint:) Metall: Thon: Glas: Org. Subst.:
Laufende Nr. 2135 Acten-Nr. Inventar-Nr. Frühere Nr.	Ort: Bassenheim Kreis: Regierungsbezirk: Land:		Eiserner Doppelhaken, zusammengedrückt.	Gestein: (Flint:) Metall: Thon: Glas: Org. Subst.:
Laufende Nr. 2136. Acten-Nr. 1542.03. Inventar-Nr. I 43.04. Frühere Nr.	Ort: Andernach. Kreis: Mayen. Regierungsbezirk: Koblenz. Land:	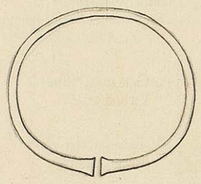	Bronze-Armring, offen, mit zieml. dicht zusammenliegenden, etwas verstärkten Enden, im Querschnitt rund; gut erhalten.	Gestein: (Flint:) Metall: Thon: Glas: Org. Subst.:
Laufende Nr. 2137. Acten-Nr. Inventar-Nr. Frühere Nr.	Ort: Andernach. Kreis: Regierungsbezirk: Land:	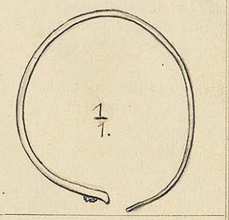	Bronze-Ohrring; einfacher Draht, der sich nach einem Ende hin verjüngt; eiförmig.	Gestein: (Flint:) Metall: Thon: Glas: Org. Subst.:
Laufende Nr. 2138-39. Acten-Nr. Inventar-Nr. Frühere Nr.	Ort: Andernach. Kreis: Regierungsbezirk: Land:	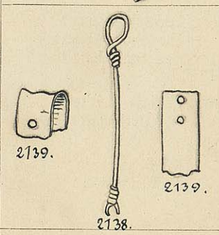	2138: Glieder einer Stangenkette aus Bronzedraht, teilweise zerbrochen. Lge. der einzelnen Glieder verschieden, von 2,7-7,5 cm 2139: Einige kleine Beschläge von Bronzeblech mit Nietlöchern. Lge. bis 2,8 cm	Gestein: (Flint:) Metall: Thon: Glas: Org. Subst.:
Laufende Nr. 2140. Acten-Nr. Inventar-Nr. Frühere Nr.	Ort: Andernach. Kreis: Regierungsbezirk: Land:		Bruchstücke einer runden Scheibenfibel aus Bronze, die mit einer dünnen Bronze-Plattierung mit eingepressten verschlungenen Bandornamenten versehen gewesen zu sein scheint.	Gestein: (Flint:) Metall: Thon: Glas: Org. Subst.:

6. Maasse.	7. Zugehörige Funde.	8. Art der Fundstätte.		9. Bestattungsart.	10. Bemerkungen.	11. Vorbesitzer, Jahr und Art der Erwerbung.
Hhe.: Lge.: gr. Br.: kl. Br.: o. Dm.: m. Dm.: u. Dm.: gr. Uf.:		See oder Moor? Acker, Haide, Wald? Offene Ansiedelung, Höhle, Pfahlbau? Befestigung?	Dolmen, Ganggrab, Riesenbett? Stein- oder Erdhügel? Flachgrab?	Leichenbeisetzung? (hockend, gestreckt od. Schädelgrab?) Partielle oder totale Verbrennung? Mit Beigabe von Tierknochen?		Eisenb.-Bau ab. Abg. i. Coblenz. Überweisung E.J. I 202. 02
Hhe.: Lge.: gr. Br.: kl. Br.: o. Dm.: 7,8. m. Dm.: u. Dm.: gr. Uf.:		See oder Moor? Acker, Haide, Wald? Offene Ansiedelung, Höhle, Pfahlbau? Befestigung?	Dolmen, Ganggrab, Riesenbett? Stein- oder Erdhügel? Flachgrab?	Leichenbeisetzung? (hockend, gestreckt od. Schädelgrab?) Partielle oder totale Verbrennung? Mit Beigabe von Tierknochen?		
Hhe.: Lge.: 6,5. gr. Br.: kl. Br.: o. Dm.: m. Dm.: u. Dm.: gr. Uf.:		See oder Moor? Acker, Haide, Wald? Offene Ansiedelung, Höhle, Pfahlbau? Befestigung?	Dolmen, Ganggrab, Riesenbett? Stein- oder Erdhügel? Flachgrab?	Leichenbeisetzung? (hockend, gestreckt od. Schädelgrab?) Partielle oder totale Verbrennung? Mit Beigabe von Tierknochen?		
Hhe.: Lge.: gr. Br.: 7,5 cm kl. Br.: o. Dm.: m. Dm.: u. Dm.: gr. Uf.:		See oder Moor? Acker, Haide, Wald? Offene Ansiedelung, Höhle, Pfahlbau? Befestigung?	Dolmen, Ganggrab, Riesenbett? Stein- oder Erdhügel? Flachgrab?	Leichenbeisetzung? (hockend, gestreckt od. Schädelgrab?) Partielle oder totale Verbrennung? Mit Beigabe von Tierknochen?	I i. 2136 - 2144 aus einem Gräberfelde zwischen Andernach und Weissenthurm, Kr. Koblenz.	Dr. Forrer, Strassburg E. Ankauf. E.J. II 260. 1903. 1903 vorh.
Hhe.: Lge.: gr. Br.: 4 kl. Br.: o. Dm.: m. Dm.: u. Dm.: gr. Uf.:		See oder Moor? Acker, Haide, Wald? Offene Ansiedelung, Höhle, Pfahlbau? Befestigung?	Dolmen, Ganggrab, Riesenbett? Stein- oder Erdhügel? Flachgrab?	Leichenbeisetzung? (hockend, gestreckt od. Schädelgrab?) Partielle oder totale Verbrennung? Mit Beigabe von Tierknochen?		1903 vorh. nur 2138 vorh.
Hhe.: Lge.: gr. Br.: kl. Br.: o. Dm.: m. Dm.: ca. 5 u. Dm.: gr. Uf.:		See oder Moor? Acker, Haide, Wald? Offene Ansiedelung, Höhle, Pfahlbau? Befestigung?	Dolmen, Ganggrab, Riesenbett? Stein- oder Erdhügel? Flachgrab?	Leichenbeisetzung? (hockend, gestreckt od. Schädelgrab?) Partielle oder totale Verbrennung? Mit Beigabe von Tierknochen?		

1. Nummer.	2. Fundort.	3. Zeichnung.	4. Gegenstand, dessen Art, Form, Ornament und Erhaltungs-Zustand.	5. Material u. Farbe.
Laufende Nr. 2141. Acten-Nr. 1542.03. Inventar-Nr. II 43.04. Frühere Nr.	Ort: Andernach. Kreis: Mayen. Regierungsbezirk: Koblenz. Land:	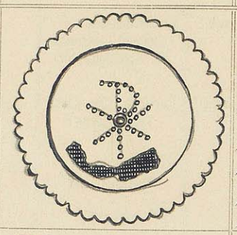	Runde Beschlagscheibe aus Bronze mit 3 Nieten auf der Rückseite und einem durch leichte Einstiche dargestellten Monogramm Christi auf der Vorderseite. Der Rand ist bogig gezackt.	Gestein: (Flint:) Metall: Thon: Glas: Org. Subst.:
Laufende Nr. 2142. Acten-Nr. Inventar-Nr. Frühere Nr.	Ort: Andernach. Kreis: Regierungsbezirk: Land:	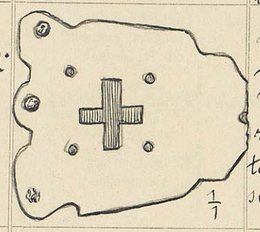 1/1	Beschlag aus Bronzeblech mit einem ausgeschnittenen Kreuz, das von Durchbohrungen in den Ecken begleitet ist. Die Spitze des Beschlagstückes ist abgebrochen.	Gestein: (Flint:) Metall: Thon: Glas: Org. Subst.:
Laufende Nr. 2143. Acten-Nr. Inventar-Nr. Frühere Nr.	Ort: Andernach. Kreis: Regierungsbezirk: Land:	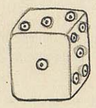 1/1	Sechsseitiger Spielwürfel mit 1 - 6 Augen; gut erhalten. Das Material ist ein stark durchscheinendes, etwas rauchfarbiges Gestein oder Glas, gut erhalten.	Gestein: (Flint:) Metall: Thon: Glas: Org. Subst.:
Laufende Nr. 2144. Acten-Nr. a-b Inventar-Nr. Frühere Nr.	Ort: Andernach. Kreis: Regierungsbezirk: Land:		Eiserner, gut erhaltener Schlüssel(a) von 13 cm Länge und ein eis. Bagel(?), 11 cm lang, stark verrostet.	Gestein: (Flint:) Metall: Thon: Glas: Org. Subst.:
Laufende Nr. 2145 Acten-Nr. 986.01 Inventar-Nr. II 2.03. Frühere Nr.	Ort: Herresbach Kreis: Adenau Regierungsbezirk: Koblenz Land:		Topfscherben u. Knochensplitter.	Gestein: (Flint:) Metall: Thon: Glas: Org. Subst.:
Laufende Nr. 2146 Acten-Nr. 1966.04. 2083.04 Inventar-Nr. II 2.05 Frühere Nr.	Ort: Niederdollendorf Kreis: Siegkreis Regierungsbezirk: Cöln Land:		Hohlaxt mit Öse aus Bronze; auf 2 Seiten verziert mit Längsrippen, die in Tierwarzen endigen.	Gestein: (Flint:) Metall: Thon: Glas: Org. Subst.:
Laufende Nr. 2147 Acten-Nr. 577.05 Inventar-Nr. II 45.05. Frühere Nr. 235.	Ort: ? Kreis: Regierungsbezirk: Land: Rheingegend?		Tierbeschlag aus Bronze mit menschl. Kopf, Emaileinlagen in den ~~mit~~ Augen u. am Rumpfteil, u. mit Stiftlöchern. Blaue, grüne u. rote Email.	Gestein: (Flint:) Metall: Thon: Glas: Org. Subst.:

6. Maasse.	7. Zugehörige Funde.	8. Art der Fundstätte.		9. Bestattungsart.	10. Bemerkungen.	11. Vorbesitzer, Jahr und Art der Erwerbung.
Hhe.: Lge.: gr. Br.: kl. Br.: o. Dm.: m. Dm.: 6,4 cm u. Dm.: gr. Uf.:		See oder Moor? Acker, Haide, Wald? Offene Ansiedelung, Höhle, Pfahlbau? Befestigung?	Dolmen, Ganggrab, Riesenbett? Stein- oder Erdhügel? Flachgrab?	Leichenbeisetzung? (hockend, gestreckt od. Schädelgrab?) Partielle oder totale Verbrennung? Mit Beigabe von Tierknochen?	s. oben!	Dr. Forrer. E.J.II 260.1903.
Hhe.: Lge.: 4,4 gr. Br.: 4 kl. Br.: o. Dm.: m. Dm.: u. Dm.: gr. Uf.:		See oder Moor? Acker, Haide, Wald? Offene Ansiedelung, Höhle, Pfahlbau? Befestigung?	Dolmen, Ganggrab, Riesenbett? Stein- oder Erdhügel? Flachgrab?	Leichenbeisetzung? (hockend, gestreckt od. Schädelgrab?) Partielle oder totale Verbrennung? Mit Beigabe von Tierknochen?		1963 verh.
Hhe.: 1,2 Lge.: gr. Br.: kl. Br.: 1,1 o. Dm.: m. Dm.: u. Dm.: gr. Uf.:		See oder Moor? Acker, Haide, Wald? Offene Ansiedelung, Höhle, Pfahlbau? Befestigung?	Dolmen, Ganggrab, Riesenbett? Stein- oder Erdhügel? Flachgrab?	Leichenbeisetzung? (hockend, gestreckt od. Schädelgrab?) Partielle oder totale Verbrennung? Mit Beigabe von Tierknochen?		
Hhe.: Lge.: gr. Br.: kl. Br.: o. Dm.: m. Dm.: u. Dm.: gr. Uf.:		See oder Moor? Acker, Haide, Wald? Offene Ansiedelung, Höhle, Pfahlbau? Befestigung?	Dolmen, Ganggrab, Riesenbett? Stein- oder Erdhügel? Flachgrab?	Leichenbeisetzung? (hockend, gestreckt od. Schädelgrab?) Partielle oder totale Verbrennung? Mit Beigabe von Tierknochen?		1963 verh.
Hhe.: Lge.: gr. Br.: kl. Br.: o. Dm.: m. Dm.: u. Dm.: gr. Uf.:		See oder Moor? Acker, Haide, Wald? Offene Ansiedelung, Höhle, Pfahlbau? Befestigung?	Dolmen, Ganggrab, Riesenbett? Stein- oder Erdhügel? Flachgrab?	Leichenbeisetzung? (hockend, gestreckt od. Schädelgrab?) Partielle oder totale Verbrennung? Mit Beigabe von Tierknochen?	röm. Aus Gräbern bei H. Vgl. Nachr. über deutsch. Alterth. 1902 S. 64.	Geh. Rat Virchow Berlin (für Oberförster Behlen in Haigen). Geschenk. 373 verh. E.J.II 171.01.
Hhe.: Lge.: 10,4 gr. Br.: 4,1. kl. Br.: o. Dm.: 3,2 m. Dm.: u. Dm.: gr. Uf.:		See oder Moor? Acker, Haide, Wald? Offene Ansiedelung, Höhle, Pfahlbau? Befestigung?	Dolmen, Ganggrab, Riesenbett? Stein- oder Erdhügel? Flachgrab?	Leichenbeisetzung? (hockend, gestreckt od. Schädelgrab?) Partielle oder totale Verbrennung? Mit Beigabe von Tierknochen?	Gefunden im Rhein bei Bad Godesberg am 14. Juli 1887.	Oberpräsident der Rheinprovinz. 1963 verh. Überweisung E.J.II 203.04.
Hhe.: Lge.: 8,2. gr. Br.: 2,5. kl. Br.: o. Dm.: m. Dm.: u. Dm.: gr. Uf.:		See oder Moor? Acker, Haide, Wald? Offene Ansiedelung, Höhle, Pfahlbau? Befestigung?	Dolmen, Ganggrab, Riesenbett? Stein- oder Erdhügel? Flachgrab?	Leichenbeisetzung? (hockend, gestreckt od. Schädelgrab?) Partielle oder totale Verbrennung? Mit Beigabe von Tierknochen?	Von dem Verkäufer mit der Angabe „Rheingegend" eingesandt. ganz ähnliche Objecte in Bonn, Darmstadt u. Wien gothique d'après Pl. XV. 88.	Finedi Budapest. Ankauf. 1983 verh. E.J.II 38.05

1. Nummer.	2. Fundort.	3. Zeichnung.	4. Gegenstand, dessen Art, Form, Ornament und Erhaltungs-Zustand.	5. Material u. Farbe.
Laufende Nr. 2148 Acten-Nr. 604.05 Inventar-Nr. II 44.05. Frühere Nr.	Ort: Urmitz Kreis: Coblenz Regierungsbezirk: Coblenz Land:	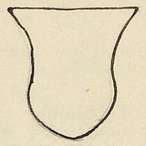	Hoher Becher mit weit ausladendem Rande, kelchartig vom Typus der Rhahlbankeramik Ton braun, gefleckt, grobsandig u. roh gearbeitet. Rand beschädigt.	Gestein: (Flint:) Metall: Thon: Glas: Org. Subst.:
Laufende Nr. 2149 Acten-Nr. Inventar-Nr. Frühere Nr.	Ort: Urmitz Kreis: Regierungsbezirk: Land:	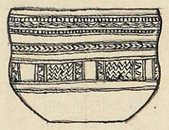	Tiefer Napf mit feiner Profilierung der Wandung u. zonenartiger Dekoration mit eingeglätteten Mustern Ton grau gelb.	Gestein: (Flint:) Metall: Thon: Glas: Org. Subst.:
Laufende Nr. 2150 Acten-Nr. Inventar-Nr. Frühere Nr.	Ort: Urmitz Kreis: Regierungsbezirk: Land:		Tiefer Napf aus Terra sigillata, unten mit Streifen, aus denen viereckige Muster eingestempelt sind.	Gestein: (Flint:) Metall: Thon: Glas: Org. Subst.:
Laufende Nr. 2151 Acten-Nr. Inventar-Nr. Frühere Nr.	Ort: St. Matthias Kreis: Trier Regierungsbezirk: Trier Land:		Römische Gesichtsvase der gewöhnlichen, rosa-konigroh mit aufgemalten weissen Kreisen.	Gestein: (Flint:) Metall: Thon: Glas: Org. Subst.:
Laufende Nr. 2152 Acten-Nr. 374.05 Inventar-Nr. I. 22.05 Frühere Nr.	Ort: Cöln Kreis: Cöln Regierungsbezirk: Cöln Land:		silberne Scheibenfibel mit Einlagen von rotem Stein (beschädigt)	Gestein: (Flint:) Metall: Thon: Glas: Org. Subst.:
Laufende Nr. 2153 Acten-Nr. Inventar-Nr. Frühere Nr.	Ort: Kreis: Regierungsbezirk: Land: Rheinprov.	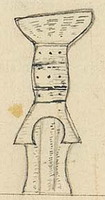	zweischneidiges Bronzeschwert mit erweiterter schilfblattförmiger Klinge. Derangenickelte Griff verziert mit flachen Wülsten, dünnwandiger, schalenförmiger Knauf.	Gestein: (Flint:) Metall: Thon: Glas: Org. Subst.:
Laufende Nr. 2154 Acten-Nr. Inventar-Nr. Frühere Nr.	Ort: Kreis: Regierungsbezirk: Land: Rheinprov.	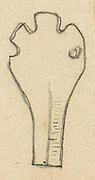	zweischneidige schmale Klinge eines Bronzeschwertes mit rundem Rücken und breiter Heftplatte. Spitze fehlt.	Gestein: (Flint:) Metall: Thon: Glas: Org. Subst.:

6. Maasse.	7. Zugehörige Funde.	8. Art der Fundstätte.		9. Bestattungsart.	10. Bemerkungen.	11. Vorbesitzer, Jahr und Art der Erwerbung.
Hhe.: 18,0 Lge.: gr. Br.: kl. Br.: o. Dm.: 21,0 m. Dm.: u. Dm.: gr. Uf.:		See oder Moor? Acker, Haide, Wald? Offene Ansiedelung, Höhle, Pfahlbau? Befestigung?	Dolmen, Ganggrab, Riesenbett? Stein- oder Erdhügel? Flachgrab?	Leichenbeisetzung? (hockend, gestreckt od. Schädelgrab?) Partielle oder totale Verbrennung? Mit Beigabe von Tierknochen?	zwischen Weissenthurm u. Urmitz gefunden. Mus. Workbook	J. Schmitz Weissenthurm Ankauf. E. F. II 39.05
Hhe.: 14,5 Lge.: gr. Br.: kl. Br.: o. Dm.: 18,5 m. Dm.: u. Dm.: gr. Uf.:		See oder Moor? Acker, Haide, Wald? Offene Ansiedelung, Höhle, Pfahlbau? Befestigung?	Dolmen, Ganggrab, Riesenbett? Stein- oder Erdhügel? Flachgrab?	Leichenbeisetzung? (hockend, gestreckt od. Schädelgrab?) Partielle oder totale Verbrennung? Mit Beigabe von Tierknochen?	Mus. Workbook	
Hhe.: 8,5 Lge.: gr. Br.: kl. Br.: o. Dm.: 16,5 m. Dm.: u. Dm.: gr. Uf.:		See oder Moor? Acker, Haide, Wald? Offene Ansiedelung, Höhle, Pfahlbau? Befestigung?	Dolmen, Ganggrab, Riesenbett? Stein- oder Erdhügel? Flachgrab?	Leichenbeisetzung? (hockend, gestreckt od. Schädelgrab?) Partielle oder totale Verbrennung? Mit Beigabe von Tierknochen?	Jetzt im Mus. f. Vor- u. Frühgesch. Berlin. Vgl.: Kunst im Handwerk früher Völker (Berlin 1961), S. 53 f. Nr. 262. 14.6.63	
Hhe.: 20. Lge.: gr. Br.: kl. Br.: o. Dm.: 11,5 m. Dm.: u. Dm.: gr. Uf.:		See oder Moor? Acker, Haide, Wald? Offene Ansiedelung, Höhle, Pfahlbau? Befestigung?	Dolmen, Ganggrab, Riesenbett? Stein- oder Erdhügel? Flachgrab?	Leichenbeisetzung? (hockend, gestreckt od. Schädelgrab?) Partielle oder totale Verbrennung? Mit Beigabe von Tierknochen?		
Hhe.: Lge.: gr. Br.: kl. Br.: o. Dm.: 3,1 m. Dm.: u. Dm.: gr. Uf.:		See oder Moor? Acker, Haide, Wald? Offene Ansiedelung, Höhle, Pfahlbau? Befestigung?	Dolmen, Ganggrab, Riesenbett? Stein- oder Erdhügel? Flachgrab?	Leichenbeisetzung? (hockend, gestreckt od. Schädelgrab?) Partielle oder totale Verbrennung? Mit Beigabe von Tierknochen?		Antiquarium Überweisung E. F. II 39.05.
Hhe.: Lge.: 59,8 gr. Br.: kl. Br.: o. Dm.: m. Dm.: u. Dm.: gr. Uf.:		See oder Moor? Acker, Haide, Wald? Offene Ansiedelung, Höhle, Pfahlbau? Befestigung?	Dolmen, Ganggrab, Riesenbett? Stein- oder Erdhügel? Flachgrab?	Leichenbeisetzung? (hockend, gestreckt od. Schädelgrab?) Partielle oder totale Verbrennung? Mit Beigabe von Tierknochen?	abgebildet und beschrieben in Bastian u. Voss, Bronzeschwerter Tafel XII. 3	
Hhe.: Lge.: 40 gr. Br.: 2,5 T kl. Br.: o. Dm.: m. Dm.: u. Dm.: gr. Uf.:		See oder Moor? Acker, Haide, Wald? Offene Ansiedelung, Höhle, Pfahlbau? Befestigung?	Dolmen, Ganggrab, Riesenbett? Stein- oder Erdhügel? Flachgrab?	Leichenbeisetzung? (hockend, gestreckt od. Schädelgrab?) Partielle oder totale Verbrennung? Mit Beigabe von Tierknochen?	ibid. XII. 13.	1963 vorh.

1. Nummer.	2. Fundort.	3. Zeichnung.	4. Gegenstand, dessen Art, Form, Ornament und Erhaltungs-Zustand.	5. Material u. Farbe.
Laufende Nr. 2155/6 Acten-Nr. 603.06 Inventar-Nr. II.18 Frühere Nr.	Ort: Schwarzrhein-dorf Kreis: Bonn Regierungsbezirk: Cöln Land:		2 silberne Fünfknopffibeln vergoldet, mit Kerbschnitt und Tierkopffuss	Gestein: (Flint:) Metall: Thon: Glas: Org. Subst.:
Laufende Nr. 2157 Acten-Nr. Inventar-Nr. Frühere Nr.	Ort: Schwarzrhein-dorf Kreis: Regierungsbezirk: Land:	 1/1	silberne Raubvogelfibel mit Almandinauge.	Gestein: (Flint:) Metall: Thon: Glas: Org. Subst.:
Laufende Nr. 2158/9 Acten-Nr. Inventar-Nr. Frühere Nr.	Ort: Schwarzrhein-dorf Kreis: Regierungsbezirk: Land:		2 Scheibenfibeln mit Almandin, in der Mitte goldplattiert	Gestein: (Flint:) Metall: Thon: Glas: Org. Subst.:
Laufende Nr. 2160/61 Acten-Nr. Inventar-Nr. Frühere Nr.	Ort: Schwarzrheindorf Kreis: Regierungsbezirk: Land:		2 silberne Dreiknopffibeln vergoldet mit Kerbschnittverziertem Bügel und Fuß	Gestein: (Flint:) Metall: Thon: Glas: Org. Subst.:
Laufende Nr. 2162 Acten-Nr. Inventar-Nr. Frühere Nr.	Ort: Schwarzrheindorf Kreis: Regierungsbezirk: Land:	1/1	silberne Scheibenfibel, in der Mitte ein roter Stein	Gestein: (Flint:) Metall: Thon: Glas: Org. Subst.:
Laufende Nr. 2163 Acten-Nr. Inventar-Nr. Frühere Nr.	Ort: Schwarzrheindorf Kreis: Regierungsbezirk: Land:	1/1	silberne Raubvogelfibel, vergoldet mit Almandinauge, beschädigt am Flügel	Gestein: (Flint:) Metall: Thon: Glas: Org. Subst.:
Laufende Nr. 2164/5 Acten-Nr. Inventar-Nr. Frühere Nr.	Ort: Schwarzrheindorf Kreis: Regierungsbezirk: Land:	2164 1/1	2 Scheibenfibeln mit Almandineinlage	Gestein: (Flint:) Metall: Thon: Glas: Org. Subst.:

6. Maasse.	7. Zugehörige Funde.	8. Art der Fundstätte.		9. Bestattungsart.	10. Bemerkungen.	11. Vorbesitzer, Jahr und Art der Erwerbung.
Hhe.: Lge.: 7,2 gr. Br.: 4,4 kl. Br.: o. Dm.: m. Dm.: u. Dm.: gr. Uf.:		See oder Moor? Acker, Haide, Wald? Offene Ansiedelung, Höhle, Pfahlbau? Befestigung?	Dolmen, Ganggrab, Riesenbett? Stein- oder Erdhügel? Flachgrab?	Leichenbeisetzung? (hockend, gestreckt od. Schädelgrab?) Partielle oder totale Verbrennung? Mit Beigabe von Tierknochen?	Ti 2155-59 sollen Grabfund sein	Ungenannt E.7.I. 45.06
Hhe.: 3,3 Lge.: gr. Br.: 2 kl. Br.: o. Dm.: m. Dm.: u. Dm.: gr. Uf.:		See oder Moor? Acker, Haide, Wald? Offene Ansiedelung, Höhle, Pfahlbau? Befestigung?	Dolmen, Ganggrab, Riesenbett? Stein- oder Erdhügel? Flachgrab?	Leichenbeisetzung? (hockend, gestreckt od. Schädelgrab?) Partielle oder totale Verbrennung? Mit Beigabe von Tierknochen?		
Hhe.: Lge.: gr. Br.: kl. Br.: o. Dm.: m. Dm.: 2,3 u. Dm.: gr. Uf.:		See oder Moor? Acker, Haide, Wald? Offene Ansiedelung, Höhle, Pfahlbau? Befestigung?	Dolmen, Ganggrab, Riesenbett? Stein- oder Erdhügel? Flachgrab?	Leichenbeisetzung? (hockend, gestreckt od. Schädelgrab?) Partielle oder totale Verbrennung? Mit Beigabe von Tierknochen?	12	
Hhe.: Lge.: 6,2 gr. Br.: 3,1 kl. Br.: o. Dm.: m. Dm.: u. Dm.: gr. Uf.:		See oder Moor? Acker, Haide, Wald? Offene Ansiedelung, Höhle, Pfahlbau? Befestigung?	Dolmen, Ganggrab, Riesenbett? Stein- oder Erdhügel? Flachgrab?	Leichenbeisetzung? (hockend, gestreckt od. Schädelgrab?) Partielle oder totale Verbrennung? Mit Beigabe von Tierknochen?	Ti 2160-65 sollen Grabfund sein	
Hhe.: Lge.: gr. Br.: kl. Br.: o. Dm.: m. Dm.: 2,1 u. Dm.: gr. Uf.:		See oder Moor? Acker, Haide, Wald? Offene Ansiedelung, Höhle, Pfahlbau? Befestigung?	Dolmen, Ganggrab, Riesenbett? Stein- oder Erdhügel? Flachgrab?	Leichenbeisetzung? (hockend, gestreckt od. Schädelgrab?) Partielle oder totale Verbrennung? Mit Beigabe von Tierknochen?		
Hhe.: Lge.: 3 gr. Br.: 1,3 kl. Br.: o. Dm.: m. Dm.: u. Dm.: gr. Uf.:		See oder Moor? Acker, Haide, Wald? Offene Ansiedelung, Höhle, Pfahlbau? Befestigung?	Dolmen, Ganggrab, Riesenbett? Stein- oder Erdhügel? Flachgrab?	Leichenbeisetzung? (hockend, gestreckt od. Schädelgrab?) Partielle oder totale Verbrennung? Mit Beigabe von Tierknochen?		
Hhe.: Lge.: gr. Br.: kl. Br.: o. Dm.: m. Dm.: u. Dm.: gr. Uf.:		See oder Moor? Acker, Haide, Wald? Offene Ansiedelung, Höhle, Pfahlbau? Befestigung?	Dolmen, Ganggrab, Riesenbett? Stein- oder Erdhügel? Flachgrab?	Leichenbeisetzung? (hockend, gestreckt od. Schädelgrab?) Partielle oder totale Verbrennung? Mit Beigabe von Tierknochen?		

1. Nummer.	2. Fundort.	3. Zeichnung.	4. Gegenstand, dessen Art, Form, Ornament und Erhaltungs-Zustand.	5. Material u. Farbe.	6. Maasse.	7. Zugehörige Funde.	8. Art der Fundstätte.	9. Bestattungsart.	10. Bemerkungen.	11. Vorbesitzer, Jahr und Art der Erwerbung.
Laufende Nr. 2166 Acten-Nr. 603.06 Inventar-Nr. 4.18 Frühere Nr.	Ort: Schwarzrheindorf Kreis: Regierungsbezirk: Bonn Land: Cöln	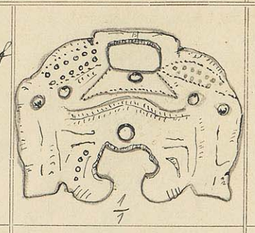 1/1	versilbertes Beschlagstück aus Bronze in Form eines Doppeltiers	Gestein: (Flint:) Metall: Thon: Glas: Org. Subst.:	Hhe.: Lge.: gr. Br.: kl. Br.: o. Dm.: m. Dm.: u. Dm.: gr. Uf.:		See oder Moor? Acker, Haide, Wald? Offene Ansiedelung, Höhle, Pfahlbau? Befestigung?	Dolmen, Ganggrab, Riesenbett? Stein- oder Erdhügel? Flachgrab?	Leichenbeisetzung? (hockend, gestreckt od. Schädelgrab?) Partielle oder totale Verbrennung? Mit Beigabe von Tierknochen?		Ungenannt E.7.I 45.06
Laufende Nr. 2167/68 Acten-Nr. Inventar-Nr. Frühere Nr.	Ort: Schwarzrheindorf Kreis: Regierungsbezirk: Land:	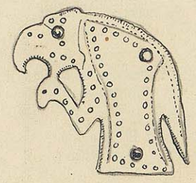	2 versilberte Beschlagstücke aus Bronze in Raubvogelform	Gestein: (Flint:) Metall: Thon: Glas: Org. Subst.:	Hhe.: Lge.: 3.7 gr. Br.: 4 kl. Br.: o. Dm.: m. Dm.: u. Dm.: gr. Uf.:		See oder Moor? Acker, Haide, Wald? Offene Ansiedelung, Höhle, Pfahlbau? Befestigung?	Dolmen, Ganggrab, Riesenbett? Stein- oder Erdhügel? Flachgrab?	Leichenbeisetzung? (hockend, gestreckt od. Schädelgrab?) Partielle oder totale Verbrennung? Mit Beigabe von Tierknochen?	Jenny-Volbach, Germanischer Schmuck, Taf. 33	
Laufende Nr. 2169 Acten-Nr. Inventar-Nr. Frühere Nr.	Ort: Schwarzrheindorf Kreis: Regierungsbezirk: Land:		goldener Taschenbügel mit Almandin, grünem Zentralstein und silbernem Henkel	Gestein: (Flint:) Metall: Thon: Glas: Org. Subst.:	Hhe.: Lge.: 7.9 gr. Br.: kl. Br.: o. Dm.: m. Dm.: u. Dm.: gr. Uf.:		See oder Moor? Acker, Haide, Wald? Offene Ansiedelung, Höhle, Pfahlbau? Befestigung?	Dolmen, Ganggrab, Riesenbett? Stein- oder Erdhügel? Flachgrab?	Leichenbeisetzung? (hockend, gestreckt od. Schädelgrab?) Partielle oder totale Verbrennung? Mit Beigabe von Tierknochen?		
Laufende Nr. 2170 Acten-Nr. Inventar-Nr. Frühere Nr.	Ort: Schwarzrheindorf Kreis: Regierungsbezirk: Land:		Ortband aus Bronze	Gestein: (Flint:) Metall: Thon: Glas: Org. Subst.:	Hhe.: Lge.: 3.4 gr. Br.: 3.6 kl. Br.: o. Dm.: m. Dm.: u. Dm.: gr. Uf.:		See oder Moor? Acker, Haide, Wald? Offene Ansiedelung, Höhle, Pfahlbau? Befestigung?	Dolmen, Ganggrab, Riesenbett? Stein- oder Erdhügel? Flachgrab?	Leichenbeisetzung? (hockend, gestreckt od. Schädelgrab?) Partielle oder totale Verbrennung? Mit Beigabe von Tierknochen?		
Laufende Nr. 2171 Acten-Nr. Inventar-Nr. Frühere Nr.	Ort: Schwarzrheindorf Kreis: Regierungsbezirk: Land:	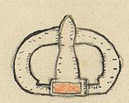	Schnalle mit silbernem Rahmen und vergoldetem Bronzedorn mit Almandinplatte	Gestein: (Flint:) Metall: Thon: Glas: Org. Subst.:	Hhe.: 1.8 Lge.: gr. Br.: kl. Br.: o. Dm.: m. Dm.: u. Dm.: gr. Uf.:		See oder Moor? Acker, Haide, Wald? Offene Ansiedelung, Höhle, Pfahlbau? Befestigung?	Dolmen, Ganggrab, Riesenbett? Stein- oder Erdhügel? Flachgrab?	Leichenbeisetzung? (hockend, gestreckt od. Schädelgrab?) Partielle oder totale Verbrennung? Mit Beigabe von Tierknochen?		
Laufende Nr. 2172/73 Acten-Nr. Inventar-Nr. Frühere Nr.	Ort: Schwarzrheindorf Kreis: Regierungsbezirk: Land:	1/1	2 Anhängsel oder Zierstücke aus Bronze mit Almandin	Gestein: (Flint:) Metall: Thon: Glas: Org. Subst.:	Hhe.: Lge.: gr. Br.: kl. Br.: o. Dm.: m. Dm.: u. Dm.: gr. Uf.:		See oder Moor? Acker, Haide, Wald? Offene Ansiedelung, Höhle, Pfahlbau? Befestigung?	Dolmen, Ganggrab, Riesenbett? Stein- oder Erdhügel? Flachgrab?	Leichenbeisetzung? (hockend, gestreckt od. Schädelgrab?) Partielle oder totale Verbrennung? Mit Beigabe von Tierknochen?		
Laufende Nr. 2174 Acten-Nr. Inventar-Nr. Frühere Nr.	Ort: Schwarzrheindorf Kreis: Regierungsbezirk: Land:	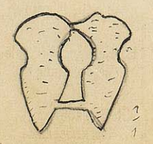 1/1	silberner Gürtelbeschlag	Gestein: (Flint:) Metall: Thon: Glas: Org. Subst.:	Hhe.: Lge.: gr. Br.: kl. Br.: o. Dm.: m. Dm.: u. Dm.: gr. Uf.:		See oder Moor? Acker, Haide, Wald? Offene Ansiedelung, Höhle, Pfahlbau? Befestigung?	Dolmen, Ganggrab, Riesenbett? Stein- oder Erdhügel? Flachgrab?	Leichenbeisetzung? (hockend, gestreckt od. Schädelgrab?) Partielle oder totale Verbrennung? Mit Beigabe von Tierknochen?		

Abteilung: Ti Rheinprovinz Fol. 310

1. Nummer.	2. Fundort.	3. Zeichnung.	4. Gegenstand, dessen Art, Form, Ornament und Erhaltungs-Zustand.	5. Material u. Farbe	6. Maasse.	7. Zugehörige Funde.	8. Art der Fundstätte.		9. Bestattungsart.	10. Bemerkungen.	11. Vorbesitzer, Jahr und Art der Erwerbung.
Laufende Nr. 2175/6 Acten-Nr. 603.06 Inventar-Nr. L. 18 Frühere Nr.	Ort: Schwarzrheindorf Kreis: Bonn Regierungsbezirk: Cöln Land:	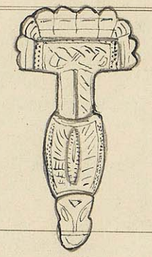	2 silberne, vergoldete Bügelfibeln vom nordischen Typ	Gestein: (Flint: Metall: Thon: Glas: Org. Subst.:	Hhe.: Lge.: 11,1 gr. Br.: 5,2 kl. Br.: o. Dm.: m. Dm.: u. Dm.: gr. Uf.:		See oder Moor? Acker, Haide, Wald? Offene Ansiedelung, Höhle, Pfahlbau? Befestigung?	Dolmen, Ganggrab, Riesenbett? Stein- oder Erdhügel? Flachgrab?	Leichenbeisetzung? (hockend, gestreckt od. Schädelgrab?) Partielle oder totale Verbrennung? Mit Beigabe von Tierknochen?	Ti 2175–2184 angeblich Grabfund	Götze E.Z.T. 45.06
Laufende Nr. 2177/8 Acten-Nr. Inventar-Nr. Frühere Nr.	Ort: Schwarzrheindorf Kreis: Regierungsbezirk: Land:	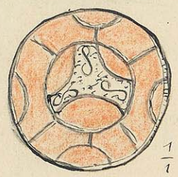	2 Scheibenfibeln mit Almandineinlage, in der Mitte mit Filigran verzierte Silberplatte	Gestein: (Flint: Metall: Thon: Glas: Org. Subst.:	Hhe.: Lge.: gr. Br.: kl. Br.: o. Dm.: m. Dm.: u. Dm.: gr. Uf.:		See oder Moor? Acker, Haide, Wald? Offene Ansiedelung, Höhle, Pfahlbau? Befestigung?	Dolmen, Ganggrab, Riesenbett? Stein- oder Erdhügel? Flachgrab?	Leichenbeisetzung? (hockend, gestreckt od. Schädelgrab?) Partielle oder totale Verbrennung? Mit Beigabe von Tierknochen?		
Laufende Nr. 2179 Acten-Nr. Inventar-Nr. Frühere Nr.	Ort: Schwarzrheindorf Kreis: Regierungsbezirk: Land:		Silbernes Armband	Gestein: (Flint: Metall: Thon: Glas: Org. Subst.:	Hhe.: Lge.: gr. Br.: kl. Br.: o. Dm.: m. Dm.: 6,8 u. Dm.: gr. Uf.:		See oder Moor? Acker, Haide, Wald? Offene Ansiedelung, Höhle, Pfahlbau? Befestigung?	Dolmen, Ganggrab, Riesenbett? Stein- oder Erdhügel? Flachgrab?	Leichenbeisetzung? (hockend, gestreckt od. Schädelgrab?) Partielle oder totale Verbrennung? Mit Beigabe von Tierknochen?		
Laufende Nr. 2180/81 Acten-Nr. Inventar-Nr. Frühere Nr.	Ort: Schwarzrheindorf Kreis: Regierungsbezirk: Land:		2 silberne Pferdefibeln, vergoldet	Gestein: (Flint: Metall: Thon: Glas: Org. Subst.:	Hhe.: Lge.: gr. Br.: kl. Br.: o. Dm.: m. Dm.: u. Dm.: gr. Uf.:		See oder Moor? Acker, Haide, Wald? Offene Ansiedelung, Höhle, Pfahlbau? Befestigung?	Dolmen, Ganggrab, Riesenbett? Stein- oder Erdhügel? Flachgrab?	Leichenbeisetzung? (hockend, gestreckt od. Schädelgrab?) Partielle oder totale Verbrennung? Mit Beigabe von Tierknochen?		
Laufende Nr. 2182/83 Acten-Nr. Inventar-Nr. Frühere Nr.	Ort: Schwarzrheindorf Kreis: Regierungsbezirk: Land:	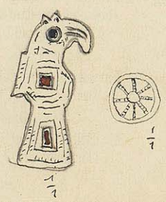	2182. vergoldete silberne Raubvogelfibel mit Glaseinlagen 2183. Anhängsel, radförmig aus Gold	Gestein: (Flint: Metall: Thon: Glas: Org. Subst.:	Hhe.: Lge.: gr. Br.: kl. Br.: o. Dm.: m. Dm.: u. Dm.: gr. Uf.:		See oder Moor? Acker, Haide, Wald? Offene Ansiedelung, Höhle, Pfahlbau? Befestigung?	Dolmen, Ganggrab, Riesenbett? Stein- oder Erdhügel? Flachgrab?	Leichenbeisetzung? (hockend, gestreckt od. Schädelgrab?) Partielle oder totale Verbrennung? Mit Beigabe von Tierknochen?		
Laufende Nr. 2184 Acten-Nr. Inventar-Nr. Frühere Nr.	Ort: Schwarzrheindorf Kreis: Regierungsbezirk: Land:		Silbermünze der Faustina	Gestein: (Flint: Metall: Thon: Glas: Org. Subst.:	Hhe.: Lge.: gr. Br.: kl. Br.: o. Dm.: m. Dm.: u. Dm.: gr. Uf.:		See oder Moor? Acker, Haide, Wald? Offene Ansiedelung, Höhle, Pfahlbau? Befestigung?	Dolmen, Ganggrab, Riesenbett? Stein- oder Erdhügel? Flachgrab?	Leichenbeisetzung? (hockend, gestreckt od. Schädelgrab?) Partielle oder totale Verbrennung? Mit Beigabe von Tierknochen?		1920 vcr.
Laufende Nr. 2185 Acten-Nr. Inventar-Nr. Frühere Nr.	Ort: Schwarzrheindorf Kreis: Regierungsbezirk: Land:		silberne, vergoldete Bügelfibel vom nordischen Typ	Gestein: (Flint: Metall: Thon: Glas: Org. Subst.:	Hhe.: Lge.: 10,5 gr. Br.: 4,5 kl. Br.: o. Dm.: m. Dm.: u. Dm.: gr. Uf.:		See oder Moor? Acker, Haide, Wald? Offene Ansiedelung, Höhle, Pfahlbau? Befestigung?	Dolmen, Ganggrab, Riesenbett? Stein- oder Erdhügel? Flachgrab?	Leichenbeisetzung? (hockend, gestreckt od. Schädelgrab?) Partielle oder totale Verbrennung? Mit Beigabe von Tierknochen?	Ti 2185–2190 angeblich Grabfund	

1. Nummer.	2. Fundort.	3. Zeichnung.	4. Gegenstand, dessen Art, Form, Ornament und Erhaltungs-Zustand.	5. Material u. Farbe.
Laufende Nr. 2186 Acten-Nr. 603.06 Inventar-Nr. I. 18. Frühere Nr.	Ort: Schwarzrheindorf Kreis: Bonn Regierungsbezirk: Cöln Land:	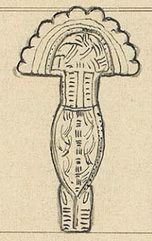	silberne vergoldete Bügelfibel mit Tierkopffuss und balkenförmiger Kopfplatte mit 11 Knöpfen, mit Niello verziert.	Gestein: (Flint:) Metall: Thon: Glas: Org. Subst.:
Laufende Nr. 2187 Acten-Nr. Inventar-Nr. Frühere Nr.	Ort: Schwarzrheindorf Kreis: Regierungsbezirk: Land:	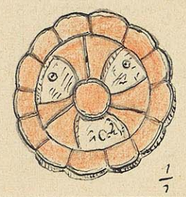 1/1	Scheibenfibel aus Silber mit Almandineinlagen	Gestein: (Flint:) Metall: Thon: Glas: Org. Subst.:
Laufende Nr. 2188 Acten-Nr. Inventar-Nr. Frühere Nr.	Ort: Schwarzrheindorf Kreis: Regierungsbezirk: Land:	s. 2163	silberne Raubvogelfibel vergoldet, mit Almandin; angeblich 2163	Gestein: (Flint:) Metall: Thon: Glas: Org. Subst.:
Laufende Nr. 2189 Acten-Nr. Inventar-Nr. Frühere Nr.	Ort: Schwarzrheindorf Kreis: Regierungsbezirk: Land:	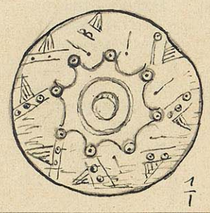 1/1	Spinnwirtel aus Horn mit eingeritzten und mit einer schwarzen Masse ausgelegten Ornamenten	Gestein: (Flint:) Metall: Thon: Glas: Org. Subst.:
Laufende Nr. 2190 Acten-Nr. Inventar-Nr. Frühere Nr.	Ort: Schwarzrheindorf Kreis: Regierungsbezirk: Land:	1/1	Anhänger	Gestein: (Flint:) Metall: Thon: Glas: Org. Subst.:
Laufende Nr. 2191/92 Acten-Nr. Inventar-Nr. Frühere Nr.	Ort: Schwarzrheindorf Kreis: Regierungsbezirk: Land:	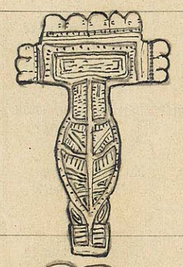	2 silberne vergoldete Bügelfibeln mit Niello, vom nordischen Typ	Gestein: (Flint:) Metall: Thon: Glas: Org. Subst.:
Laufende Nr. 2193 Acten-Nr. Inventar-Nr. Frühere Nr.	Ort: Schwarzrheindorf Kreis: Regierungsbezirk: Land:	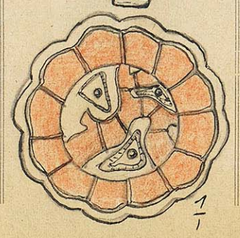 1/1	silberne Scheibenfibel mit Almandineinlagen, in der Mitte mit Goldfiligran	Gestein: (Flint:) Metall: Thon: Glas: Org. Subst.:

6. Maasse.	7. Zugehörige Funde.	8. Art der Fundstätte.		9. Bestattungsart.	10. Bemerkungen.	11. Vorbesitzer, Jahr und Art der Erwerbung.
Hhe.: Lge.: 3,8 gr. Br.: 4,9 kl. Br.: o. Dm.: m. Dm.: u. Dm.: gr. Uf.:		See oder Moor? Acker, Haide, Wald? Offene Ansiedelung, Höhle, Pfahlbau? Befestigung?	Dolmen, Ganggrab, Riesenbett? Stein- oder Erdhügel? Flachgrab?	Leichenbeisetzung? (hockend, gestreckt od. Schädelgrab?) Partielle oder totale Verbrennung? Mit Beigabe von Tierknochen?		Angenommen E.J.II. 45.06
Hhe.: Lge.: gr. Br.: kl. Br.: o. Dm.: m. Dm.: u. Dm.: gr. Uf.:		See oder Moor? Acker, Haide, Wald? Offene Ansiedelung, Höhle, Pfahlbau? Befestigung?	Dolmen, Ganggrab, Riesenbett? Stein- oder Erdhügel? Flachgrab?	Leichenbeisetzung? (hockend, gestreckt od. Schädelgrab?) Partielle oder totale Verbrennung? Mit Beigabe von Tierknochen?		
Hhe.: Lge.: gr. Br.: kl. Br.: o. Dm.: m. Dm.: u. Dm.: gr. Uf.:		See oder Moor? Acker, Haide, Wald? Offene Ansiedelung, Höhle, Pfahlbau? Befestigung?	Dolmen, Ganggrab, Riesenbett? Stein- oder Erdhügel? Flachgrab?	Leichenbeisetzung? (hockend, gestreckt od. Schädelgrab?) Partielle oder totale Verbrennung? Mit Beigabe von Tierknochen?		
Hhe.: Lge.: gr. Br.: kl. Br.: o. Dm.: m. Dm.: 3,6 u. Dm.: gr. Uf.:		See oder Moor? Acker, Haide, Wald? Offene Ansiedelung, Höhle, Pfahlbau? Befestigung?	Dolmen, Ganggrab, Riesenbett? Stein- oder Erdhügel? Flachgrab?	Leichenbeisetzung? (hockend, gestreckt od. Schädelgrab?) Partielle oder totale Verbrennung? Mit Beigabe von Tierknochen?		1963 vorh.
Hhe.: Lge.: gr. Br.: kl. Br.: o. Dm.: m. Dm.: u. Dm.: gr. Uf.:		See oder Moor? Acker, Haide, Wald? Offene Ansiedelung, Höhle, Pfahlbau? Befestigung?	Dolmen, Ganggrab, Riesenbett? Stein- oder Erdhügel? Flachgrab?	Leichenbeisetzung? (hockend, gestreckt od. Schädelgrab?) Partielle oder totale Verbrennung? Mit Beigabe von Tierknochen?		
Hhe.: Lge.: 9,5 gr. Br.: 4,3 kl. Br.: o. Dm.: m. Dm.: u. Dm.: gr. Uf.:		See oder Moor? Acker, Haide, Wald? Offene Ansiedelung, Höhle, Pfahlbau? Befestigung?	Dolmen, Ganggrab, Riesenbett? Stein- oder Erdhügel? Flachgrab?	Leichenbeisetzung? (hockend, gestreckt od. Schädelgrab?) Partielle oder totale Verbrennung? Mit Beigabe von Tierknochen?	Ii 2191-2197 angeblich aus einem Grabe.	
Hhe.: Lge.: gr. Br.: kl. Br.: o. Dm.: m. Dm.: u. Dm.: gr. Uf.:		See oder Moor? Acker, Haide, Wald? Offene Ansiedelung, Höhle, Pfahlbau? Befestigung?	Dolmen, Ganggrab, Riesenbett? Stein- oder Erdhügel? Flachgrab?	Leichenbeisetzung? (hockend, gestreckt od. Schädelgrab?) Partielle oder totale Verbrennung? Mit Beigabe von Tierknochen?		

1. Nummer.	2. Fundort.	3. Zeichnung.	4. Gegenstand, dessen Art, Form, Ornament und Erhaltungs-Zustand.	5. Material u. Farbe.
Laufende Nr. 2194/195 Acten-Nr. 603.06 Inventar-Nr. L. 18 Frühere Nr.	Ort: Schwarzrheindorf Kreis: Regierungsbezirk: Bonn Land: Cöln	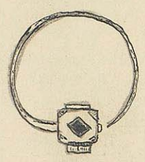	2 Ohrringe aus Silber von Körbchen-Typus mit Einsätzen von gelbem und grünem Glas	Gestein: (Flint:) Metall: Thon: Glas: Org. Subst.:
Laufende Nr. 2196 Acten-Nr. Inventar-Nr. Frühere Nr.	Ort: Schwarzrhein- Kreis: dorf Regierungsbezirk: Land:	1/1	silberne S-Fibel vergoldet mit Almandineinsatz	Gestein: (Flint:) Metall: Thon: Glas: Org. Subst.:
Laufende Nr. 2197 Acten-Nr. Inventar-Nr. Frühere Nr.	Ort: Schwarzrheindorf Kreis: Regierungsbezirk: Land:	1/1	silberner Fingerring (beschädigt), mit rotlichem Stein	Gestein: (Flint:) Metall: Thon: Glas: Org. Subst.:
Laufende Nr. 2198/99 Acten-Nr. Inventar-Nr. Frühere Nr.	Ort: Schwarzrheindorf Kreis: Regierungsbezirk: Land:		2 silberne Bügelfibeln, vergoldet mit runder Konsolplatte und 10 Knöpfen sowie Tierkopffuss	Gestein: (Flint:) Metall: Thon: Glas: Org. Subst.:
Laufende Nr. 2200 Acten-Nr. Inventar-Nr. Frühere Nr.	Ort: Schwarzrheindorf Kreis: Regierungsbezirk: Land:		silberne Scheibenfibel mit Almandineinlage	Gestein: (Flint:) Metall: Thon: Glas: Org. Subst.:
Laufende Nr. 2201 Acten-Nr. Inventar-Nr. Frühere Nr.	Ort: Schwarzrheindorf Kreis: Regierungsbezirk: Land:		Vogelfibel aus Almandin und Silber	Gestein: (Flint:) Metall: Thon: Glas: Org. Subst.:
Laufende Nr. 2202/3 Acten-Nr. Inventar-Nr. Frühere Nr.	Ort: Schwarzrheindorf Kreis: Regierungsbezirk: Land:		2 silberne Tierfibel vergoldet	Gestein: (Flint:) Metall: Thon: Glas: Org. Subst.:

6. Maasse.	7. Zugehörige Funde.	8. Art der Fundstätte.		9. Bestattungsart.	10. Bemerkungen.	11. Vorbesitzer, Jahr und Art der Erwerbung.
Hhe.: Lge.: gr. Br.: kl. Br.: o. Dm.: m. Dm.: 0-4 u. Dm.: gr. Uf.:		See oder Moor? Acker, Haide, Wald? Offene Ansiedelung, Höhle, Pfahlbau? Befestigung?	Dolmen, Ganggrab, Riesenbett? Stein- oder Erdhügel? Flachgrab?	Leichenbeisetzung? (hockend, gestreckt od. Schädelgrab?) Partielle oder totale Verbrennung? Mit Beigabe von Tierknochen?		Ungenannt E.F.I. 45.06
Hhe.: Lge.: gr. Br.: kl. Br.: o. Dm.: m. Dm.: u. Dm.: gr. Uf.:		See oder Moor? Acker, Haide, Wald? Offene Ansiedelung, Höhle, Pfahlbau? Befestigung?	Dolmen, Ganggrab, Riesenbett? Stein- oder Erdhügel? Flachgrab?	Leichenbeisetzung? (hockend, gestreckt -od. Schädelgrab?) Partielle oder totale Verbrennung? Mit Beigabe von Tierknochen?		
Hhe.: Lge.: gr. Br.: kl. Br.: o. Dm.: m. Dm.: u. Dm.: gr. Uf.:		See oder Moor? Acker, Haide, Wald? Offene Ansiedelung, Höhle, Pfahlbau? Befestigung?	Dolmen, Ganggrab, Riesenbett? Stein- oder Erdhügel? Flachgrab?	Leichenbeisetzung? (hockend, gestreckt od. Schädelgrab?) Partielle oder totale Verbrennung? Mit Beigabe von Tierknochen?		
Hhe.: Lge.: gr. Br.: kl. Br.: o. Dm.: m. Dm.: u. Dm.: gr. Uf.:		See oder Moor? Acker, Haide, Wald? Offene Ansiedelung, Höhle, Pfahlbau? Befestigung?	Dolmen, Ganggrab, Riesenbett? Stein- oder Erdhügel? Flachgrab?	Leichenbeisetzung? (hockend, gestreckt od. Schädelgrab?) Partielle oder totale Verbrennung? Mit Beigabe von Tierknochen?	Ic 2198-2216 sollen zusammengehöriger Grabfund sein	
Hhe.: Lge.: gr. Br.: kl. Br.: o. Dm.: m. Dm.: u. Dm.: gr. Uf.:		See oder Moor? Acker, Haide, Wald? Offene Ansiedelung, Höhle, Pfahlbau? Befestigung?	Dolmen, Ganggrab, Riesenbett? Stein- oder Erdhügel? Flachgrab?	Leichenbeisetzung? (hockend, gestreckt od. Schädelgrab?) Partielle oder totale Verbrennung? Mit Beigabe von Tierknochen?		
Hhe.: Lge.: gr. Br.: kl. Br.: o. Dm.: m. Dm.: u. Dm.: gr. Uf.:		See oder Moor? Acker, Haide, Wald? Offene Ansiedelung, Höhle, Pfahlbau? Befestigung?	Dolmen, Ganggrab, Riesenbett? Stein- oder Erdhügel? Flachgrab?	Leichenbeisetzung? (hockend, gestreckt od. Schädelgrab?) Partielle oder totale Verbrennung? Mit Beigabe von Tierknochen?		
Hhe.: Lge.: gr. Br.: kl. Br.: o. Dm.: m. Dm.: u. Dm.: gr. Uf.:		See oder Moor? Acker, Haide, Wald? Offene Ansiedelung, Höhle, Pfahlbau? Befestigung?	Dolmen, Ganggrab, Riesenbett? Stein- oder Erdhügel? Flachgrab?	Leichenbeisetzung? (hockend, gestreckt od. Schädelgrab?) Partielle oder totale Verbrennung? Mit Beigabe von Tierknochen?		

Abteilung: I i Rheinprovinz Fol. 313

1. Nummer.	2. Fundort.	3. Zeichnung.	4. Gegenstand, dessen Art, Form, Ornament und Erhaltungs-Zustand.	5. Material u. Farbe.	6. Maasse.	7. Zugehörige Funde.	8. Art der Fundstätte.	9. Bestattungsart.	10. Bemerkungen.	11. Vorbesitzer, Jahr und Art der Erwerbung.
Laufende Nr. 2204 Acten-Nr. 603.06 Inventar-Nr. I. 18 Frühere Nr.	Ort: Schwarzrheindorf Kreis: Regierungsbezirk: Bonn Land: Cöln		silberne Vogelnadel	Gestein: (Flint:) Metall: Thon: Glas: Org. Subst.:	Hhe.: Lge.: gr. Br.: kl. Br.: o. Dm.: m. Dm.: u. Dm.: gr. Uf.:		See oder Moor? Acker, Haide, Wald? Offene Ansiedelung, Höhle, Pfahlbau? Befestigung?	Dolmen, Ganggrab, Riesenbett? Stein- oder Erdhügel? Flachgrab?	Leichenbeisetzung? (hockend, gestreckt od. Schädelgrab?) Partielle oder totale Verbrennung? Mit Beigabe von Tierknochen?		Ungenannt E. J. I. 45.06
Laufende Nr. 2205-09 Acten-Nr. Inventar-Nr. Frühere Nr.	Ort: Schwarzrheindorf Kreis: Regierungsbezirk: Land:	05 08	2205-07 3 Hängeröhre aus Gold mit Almandin 2208/9 2 Hängeröhre aus Gold röhrchenartig	Gestein: (Flint:) Metall: Thon: Glas: Org. Subst.:	Hhe.: Lge.: gr. Br.: kl. Br.: o. Dm.: m. Dm.: u. Dm.: gr. Uf.:		See oder Moor? Acker, Haide, Wald? Offene Ansiedelung, Höhle, Pfahlbau? Befestigung?	Dolmen, Ganggrab, Riesenbett? Stein- oder Erdhügel? Flachgrab?	Leichenbeisetzung? (hockend, gestreckt od. Schädelgrab?) Partielle oder totale Verbrennung? Mit Beigabe von Tierknochen?		
Laufende Nr. 2210-16 Acten-Nr. Inventar-Nr. Frühere Nr.	Ort: Schwarzrheindorf Kreis: Regierungsbezirk: Land:	2210	7 goldene Hängebracteaten mit Filigranverzierung.	Gestein: (Flint:) Metall: Thon: Glas: Org. Subst.:	Hhe.: Lge.: gr. Br.: kl. Br.: o. Dm.: m. Dm.: u. Dm.: gr. Uf.:		See oder Moor? Acker, Haide, Wald? Offene Ansiedelung, Höhle, Pfahlbau? Befestigung?	Dolmen, Ganggrab, Riesenbett? Stein- oder Erdhügel? Flachgrab?	Leichenbeisetzung? (hockend, gestreckt od. Schädelgrab?) Partielle oder totale Verbrennung? Mit Beigabe von Tierknochen?		
Laufende Nr. 2217 Acten-Nr. 1119/07 Inventar-Nr. I. 40.07 Frühere Nr. A. 2.	Ort: Kreis: Regierungsbezirk: Land: Rheinprovinz	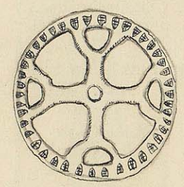	Zierscheibe aus Bronze, durchbrochen in Form eines Rades mit gabelten Speichen, auf einer Seite versilbert und ornamentirt	Gestein: (Flint:) Metall: Thon: Glas: Org. Subst.:	Hhe.: Lge.: gr. Br.: kl. Br.: o. Dm.: m. Dm.: 5,3 u. Dm.: gr. Uf.:		See oder Moor? Acker, Haide, Wald? Offene Ansiedelung, Höhle, Pfahlbau? Befestigung?	Dolmen, Ganggrab, Riesenbett? Stein- oder Erdhügel? Flachgrab?	Leichenbeisetzung? (hockend, gestreckt od. Schädelgrab?) Partielle oder totale Verbrennung? Mit Beigabe von Tierknochen?		Geschenk des ungenannten Gönners E. J. I. 54.07
Laufende Nr. 2218 Acten-Nr. Inventar-Nr. Frühere Nr. A. 2	Ort: Kreis: Regierungsbezirk: Land: Rheinprovinz	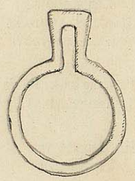	Bronzering an einer Kelle gabelartig erweitert	Gestein: (Flint:) Metall: Thon: Glas: Org. Subst.:	Hhe.: Lge.: 6,1 gr. Br.: 5,4 kl. Br.: o. Dm.: m. Dm.: u. Dm.: gr. Uf.:		See oder Moor? Acker, Haide, Wald? Offene Ansiedelung, Höhle, Pfahlbau? Befestigung?	Dolmen, Ganggrab, Riesenbett? Stein- oder Erdhügel? Flachgrab?	Leichenbeisetzung? (hockend, gestreckt od. Schädelgrab?) Partielle oder totale Verbrennung? Mit Beigabe von Tierknochen?		
Laufende Nr. 2219 Acten-Nr. Inventar-Nr. Frühere Nr. A. 2	Ort: Kreis: Regierungsbezirk: Land: Rheinprovinz	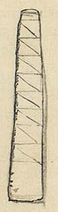	Fragment einer bronzenen Pincette verziert mit Wolfszahnornament	Gestein: (Flint:) Metall: Thon: Glas: Org. Subst.:	Hhe.: Lge.: 7,7 gr. Br.: 1,2 kl. Br.: o. Dm.: m. Dm.: u. Dm.: gr. Uf.:		See oder Moor? Acker, Haide, Wald? Offene Ansiedelung, Höhle, Pfahlbau? Befestigung?	Dolmen, Ganggrab, Riesenbett? Stein- oder Erdhügel? Flachgrab?	Leichenbeisetzung? (hockend, gestreckt od. Schädelgrab?) Partielle oder totale Verbrennung? Mit Beigabe von Tierknochen?		
Laufende Nr. 2220 Acten-Nr. Inventar-Nr. Frühere Nr. A. 2	Ort: Kreis: Regierungsbezirk: Land: Rheinprovinz	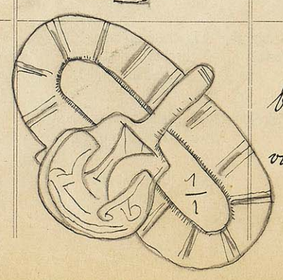	Bronzene Schnalle von länglich ovaler Form mit hinten breitem Dorn auslaufendem	Gestein: (Flint:) Metall: Thon: Glas: Org. Subst.:	Hhe.: Lge.: gr. Br.: kl. Br.: o. Dm.: m. Dm.: u. Dm.: gr. Uf.:		See oder Moor? Acker, Haide, Wald? Offene Ansiedelung, Höhle, Pfahlbau? Befestigung?	Dolmen, Ganggrab, Riesenbett? Stein- oder Erdhügel? Flachgrab?	Leichenbeisetzung? (hockend, gestreckt od. Schädelgrab?) Partielle oder totale Verbrennung? Mit Beigabe von Tierknochen?		

1. Nummer.	2. Fundort.	3. Zeichnung.	4. Gegenstand, dessen Art, Form, Ornament und Erhaltungs-Zustand.	5. Material u. Farbe.
Laufende Nr. 2221 Acten-Nr. Inventar-Nr. Frühere Nr. A.2.	Ort: Kreis: Regierungsbezirk: Land: Rheinprovinz	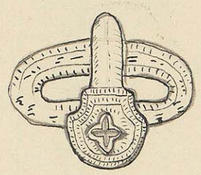	bronzene Schnalle, auf der Dornplatte ein kreuzartiges Ornament	Gestein: (Flint: Metall: Thon: Glas: Org. Subst.:
Laufende Nr. 2222 Acten-Nr. Inventar-Nr. Frühere Nr. A.4	Ort: Remagen Kreis: Ahrweiler Regierungsbezirk: Koblenz Land:		Eiserne Gürtelschnalle	Gestein: (Flint: Metall: Thon: Glas: Org. Subst.:
Laufende Nr. 2223 Acten-Nr. Inventar-Nr. Frühere Nr. A.2	Ort: Kreis: Regierungsbezirk: Land: Rheinprovinz	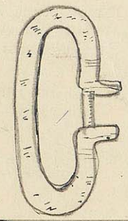	Bronzeschnallenrahmen	Gestein: (Flint: Metall: Thon: Glas: Org. Subst.:
Laufende Nr. 2224 Acten-Nr. Inventar-Nr. Frühere Nr. A.2	Ort: Kreis: Regierungsbezirk: Land: Rheinprovinz	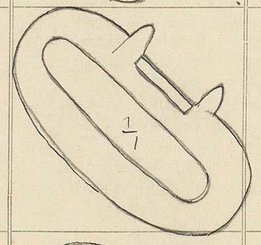	Bronzeschnallenrahmen	Gestein: (Flint: Metall: Thon: Glas: Org. Subst.:
Laufende Nr. 2225 Acten-Nr. Inventar-Nr. Frühere Nr. A.2.	Ort: Kreis: Regierungsbezirk: Land: Rheinprovinz	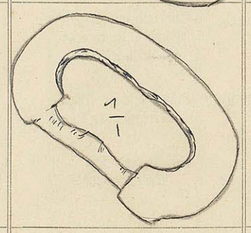	Bronzeschnallenrahmen	Gestein: (Flint: Metall: Thon: Glas: Org. Subst.:
Laufende Nr. 2226-29 Acten-Nr. Inventar-Nr. Frühere Nr. A.2.	Ort: Kreis: Regierungsbezirk: Land: Rheinprovinz	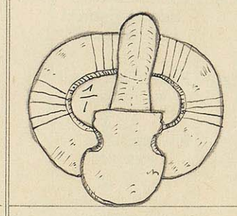	4 bronzene Schnallen von beigezeichnetem Typ (2 in schlechtem Erhaltungszustand)	Gestein: (Flint: Metall: Thon: Glas: Org. Subst.:
Laufende Nr. 2230 Acten-Nr. Inventar-Nr. Frühere Nr. A.2	Ort: Kreis: Regierungsbezirk: Land: Rheinprovinz	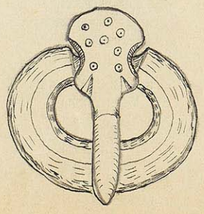	Schnalle aus Weissbronze mit Augenornament in der Dornplatte	Gestein: (Flint: Metall: Thon: Glas: Org. Subst.:

6. Maasse.	7. Zugehörige Funde.	8. Art der Fundstätte.		9. Bestattungsart.	10. Bemerkungen.	11. Vorbesitzer, Jahr und Art der Erwerbung.
Hhe.: Lge.: 4,9 gr. Br.: 5,8 kl. Br.: o. Dm.: m. Dm.: u. Dm.: gr. Uf.:		See oder Moor? Acker, Haide, Wald? Offene Ansiedelung, Höhle, Pfahlbau? Befestigung?	Dolmen, Ganggrab, Riesenbett? Stein- oder Erdhügel? Flachgrab?	Leichenbeisetzung? (hockend, gestreckt od. Schädelgrab?) Partielle oder totale Verbrennung? Mit Beigabe von Tierknochen?		Ungenannter Gönner E.J.II. 54.07
Hhe.: Lge.: gr. Br.: kl. Br.: o. Dm.: m. Dm.: u. Dm.: gr. Uf.:		See oder Moor? Acker, Haide, Wald? Offene Ansiedelung, Höhle, Pfahlbau? Befestigung?	Dolmen, Ganggrab, Riesenbett? Stein- oder Erdhügel? Flachgrab?	Leichenbeisetzung? (hockend, gestreckt od. Schädelgrab?) Partielle oder totale Verbrennung? Mit Beigabe von Tierknochen?		1983 var
Hhe.: Lge.: gr. Br.: kl. Br.: o. Dm.: m. Dm.: u. Dm.: gr. Uf.:		See oder Moor? Acker, Haide, Wald? Offene Ansiedelung, Höhle, Pfahlbau? Befestigung?	Dolmen, Ganggrab, Riesenbett? Stein- oder Erdhügel? Flachgrab?	Leichenbeisetzung? (hockend, gestreckt od. Schädelgrab?) Partielle oder totale Verbrennung? Mit Beigabe von Tierknochen?		
Hhe.: Lge.: gr. Br.: kl. Br.: o. Dm.: m. Dm.: u. Dm.: gr. Uf.:		See oder Moor? Acker, Haide, Wald? Offene Ansiedelung, Höhle, Pfahlbau? Befestigung?	Dolmen, Ganggrab, Riesenbett? Stein- oder Erdhügel? Flachgrab?	Leichenbeisetzung? (hockend, gestreckt od. Schädelgrab?) Partielle oder totale Verbrennung? Mit Beigabe von Tierknochen?		
Hhe.: Lge.: gr. Br.: kl. Br.: o. Dm.: m. Dm.: u. Dm.: gr. Uf.:		See oder Moor? Acker, Haide, Wald? Offene Ansiedelung, Höhle, Pfahlbau? Befestigung?	Dolmen, Ganggrab, Riesenbett? Stein- oder Erdhügel? Flachgrab?	Leichenbeisetzung? (hockend, gestreckt od. Schädelgrab?) Partielle oder totale Verbrennung? Mit Beigabe von Tierknochen?		
Hhe.: Lge.: gr. Br.: kl. Br.: o. Dm.: m. Dm.: u. Dm.: gr. Uf.:		See oder Moor? Acker, Haide, Wald? Offene Ansiedelung, Höhle, Pfahlbau? Befestigung?	Dolmen, Ganggrab, Riesenbett? Stein- oder Erdhügel? Flachgrab?	Leichenbeisetzung? (hockend, gestreckt od. Schädelgrab?) Partielle oder totale Verbrennung? Mit Beigabe von Tierknochen?		1963 vark. 2226 2227 2228 2229 ohne Dorn
Hhe.: Lge.: gr. Br.: kl. Br.: o. Dm.: m. Dm.: u. Dm.: gr. Uf.:		See oder Moor? Acker, Haide, Wald? Offene Ansiedelung, Höhle, Pfahlbau? Befestigung?	Dolmen, Ganggrab, Riesenbett? Stein- oder Erdhügel? Flachgrab?	Leichenbeisetzung? (hockend, gestreckt od. Schädelgrab?) Partielle oder totale Verbrennung? Mit Beigabe von Tierknochen?		

Abteilung: I. Rheinprovinz Fol. 315

1. Nummer.	2. Fundort.	3. Zeichnung.	4. Gegenstand, dessen Art, Form, Ornament und Erhaltungs-Zustand.	5. Material u. Farbe.
Laufende Nr. 2231/2 Acten-Nr. 119.07 Inventar-Nr. I. 40.07 Frühere Nr. A.2.	Ort: Kreis: Regierungsbezirk: Land: Rheinprovinz	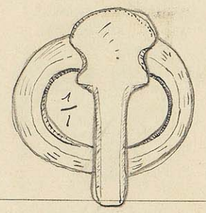	2 bronzene Schnallen	Gestein: (Flint:) Metall: Thon: Glas: Org. Subst.:
Laufende Nr. 2233 Acten-Nr. Inventar-Nr. Frühere Nr. A.2	Ort: Kreis: Regierungsbezirk: Land: Rheinprovinz	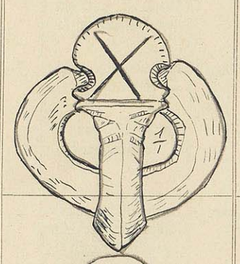	1 silberne Schnalle	Gestein: (Flint:) Metall: Thon: Glas: Org. Subst.:
Laufende Nr. 2234 Acten-Nr. Inventar-Nr. Frühere Nr. A.2	Ort: Kreis: Regierungsbezirk: Land: Rheinprovinz	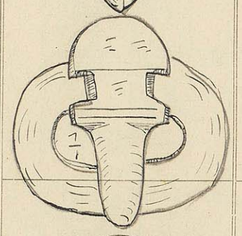	1 bronzene Schnalle	Gestein: (Flint:) Metall: Thon: Glas: Org. Subst.:
Laufende Nr. 2235 Acten-Nr. Inventar-Nr. Frühere Nr. A.2	Ort: Kreis: Regierungsbezirk: Land: Rheinprovinz	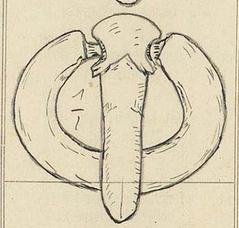	1 bronzene Schnalle	Gestein: (Flint:) Metall: Thon: Glas: Org. Subst.:
Laufende Nr. 2236-40 Acten-Nr. Inventar-Nr. Frühere Nr. A.2	Ort: Kreis: Regierungsbezirk: Land: Rheinprovinz	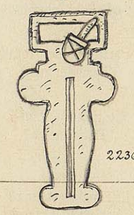	5 bronzene Schnallen mit anhängender Platte	Gestein: (Flint:) Metall: Thon: Glas: Org. Subst.:
Laufende Nr. 2241 Acten-Nr. Inventar-Nr. Frühere Nr. A.2	Ort: Kreis: Regierungsbezirk: Land: Rheinprovinz	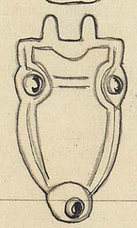	bronzene Anhängeplatte mit einer Schnalle	Gestein: (Flint:) Metall: Thon: Glas: Org. Subst.:
Laufende Nr. 2242 Acten-Nr. Inventar-Nr. Frühere Nr. A.2	Ort: Kreis: Regierungsbezirk: Land: Rheinprovinz	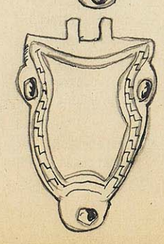	bronzene Anhängeplatte mit einer Schnalle	Gestein: (Flint:) Metall: Thon: Glas: Org. Subst.:

6. Maasse.	7. Zugehörige Funde.	8. Art der Fundstätte.		9. Bestattungsart.	10. Bemerkungen.	11. Vorbesitzer, Jahr und Art der Erwerbung.
Hhe.: Lge.: gr. Br.: kl. Br.: o. Dm.: m. Dm.: u. Dm.: gr. Uf.:		See oder Moor? Acker, Haide, Wald? Offene Ansiedelung, Höhle, Pfahlbau? Befestigung?	Dolmen, Ganggrab, Riesenbett? Stein- oder Erdhügel? Flachgrab?	Leichenbeisetzung? (hockend, gestreckt od. Schädelgrab?) Partielle oder totale Verbrennung? Mit Beigabe von Tierknochen?		Ungenannter Gönner 1963 voth. 2232 +1 loser Dorn EZ. II. 54.07
Hhe.: Lge.: gr. Br.: kl. Br.: o. Dm.: m. Dm.: u. Dm.: gr. Uf.:		See oder Moor? Acker, Haide, Wald? Offene Ansiedelung, Höhle, Pfahlbau? Befestigung?	Dolmen, Ganggrab, Riesenbett? Stein- oder Erdhügel? Flachgrab?	Leichenbeisetzung? (hockend, gestreckt od. Schädelgrab?) Partielle oder totale Verbrennung? Mit Beigabe von Tierknochen?		
Hhe.: Lge.: gr. Br.: kl. Br.: o. Dm.: m. Dm.: u. Dm.: gr. Uf.:		See oder Moor? Acker, Haide, Wald? Offene Ansiedelung, Höhle, Pfahlbau? Befestigung?	Dolmen, Ganggrab, Riesenbett? Stein- oder Erdhügel? Flachgrab?	Leichenbeisetzung? (hockend, gestreckt od. Schädelgrab?) Partielle oder totale Verbrennung? Mit Beigabe von Tierknochen?		
Hhe.: Lge.: gr. Br.: kl. Br.: o. Dm.: m. Dm.: u. Dm.: gr. Uf.:		See oder Moor? Acker, Haide, Wald? Offene Ansiedelung, Höhle, Pfahlbau? Befestigung?	Dolmen, Ganggrab, Riesenbett? Stein- oder Erdhügel? Flachgrab?	Leichenbeisetzung? (hockend, gestreckt od. Schädelgrab?) Partielle oder totale Verbrennung? Mit Beigabe von Tierknochen?		
Hhe.: Lge.: gr. Br.: kl. Br.: o. Dm.: m. Dm.: u. Dm.: gr. Uf.:		See oder Moor? Acker, Haide, Wald? Offene Ansiedelung, Höhle, Pfahlbau? Befestigung?	Dolmen, Ganggrab, Riesenbett? Stein- oder Erdhügel? Flachgrab?	Leichenbeisetzung? (hockend, gestreckt od. Schädelgrab?) Partielle oder totale Verbrennung? Mit Beigabe von Tierknochen?		
Hhe.: Lge.: gr. Br.: kl. Br.: o. Dm.: m. Dm.: u. Dm.: gr. Uf.:		See oder Moor? Acker, Haide, Wald? Offene Ansiedelung, Höhle, Pfahlbau? Befestigung?	Dolmen, Ganggrab, Riesenbett? Stein- oder Erdhügel? Flachgrab?	Leichenbeisetzung? (hockend, gestreckt od. Schädelgrab?) Partielle oder totale Verbrennung? Mit Beigabe von Tierknochen?		
Hhe.: Lge.: gr. Br.: kl. Br.: o. Dm.: m. Dm.: u. Dm.: gr. Uf.:		See oder Moor? Acker, Haide, Wald? Offene Ansiedelung, Höhle, Pfahlbau? Befestigung?	Dolmen, Ganggrab, Riesenbett? Stein- oder Erdhügel? Flachgrab?	Leichenbeisetzung? (hockend, gestreckt od. Schädelgrab?) Partielle oder totale Verbrennung? Mit Beigabe von Tierknochen?		

Abteilung: I. Rheinprovinz Fol. 316

1. Nummer.	2. Fundort.	3. Zeichnung.	4. Gegenstand, dessen Art, Form, Ornament und Erhaltungs-Zustand.	5. Material u. Farbe.	6. Maasse.	7. Zugehörige Funde.	8. Art der Fundstätte.	9. Bestattungsart.	10. Bemerkungen.	11. Vorbesitzer, Jahr und Art der Erwerbung.
Laufende Nr. 2243 Acten-Nr. 1119.07 Inventar-Nr. I. 40.07 Frühere Nr. A.2	Ort: Kreis: Regierungsbezirk: Land: Rheinprovinz	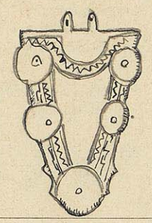	Bronzene Schnallenanhängeplatte mit Linien, Stufen und Zickzackbändern verziert (die 6 Knöpfe fehlen)	Gestein: (Flint: Metall: Thon: Glas: Org. Subst.:	Hhe.: Lge.: 9,2 gr. Br.: 5,6 kl. Br.: o. Dm.: m. Dm.: u. Dm.: gr. Uf.:		See oder Moor? Acker, Haide, Wald? Offene Ansiedelung, Höhle, Pfahlbau? Befestigung?	Dolmen, Ganggrab, Riesenbett? Stein- oder Erdhügel? Flachgrab?	Leichenbeisetzung? (hockend, gestreckt od. Schädelgrab?) Partielle oder totale Verbrennung? Mit Beigabe von Tierknochen?		Ungenannter Gönner E.Z. I. 54.07.
Laufende Nr. 2244 Acten-Nr. Inventar-Nr. Frühere Nr. A.2	Ort: Kreis: Regierungsbezirk: Land: Rheinprovinz	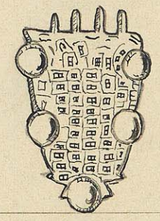	bronzene Schnallenanhängeplatte, versilbert, mit Vierecken in welche wiederum Vierecke eingeprägt sind, verziert	Gestein: (Flint: Metall: Thon: Glas: Org. Subst.:	Hhe.: Lge.: 9,1 gr. Br.: 5,7 kl. Br.: o. Dm.: m. Dm.: u. Dm.: gr. Uf.:		See oder Moor? Acker, Haide, Wald? Offene Ansiedelung, Höhle, Pfahlbau? Befestigung?	Dolmen, Ganggrab, Riesenbett? Stein- oder Erdhügel? Flachgrab?	Leichenbeisetzung? (hockend, gestreckt od. Schädelgrab?) Partielle oder totale Verbrennung? Mit Beigabe von Tierknochen?		
Laufende Nr. 2245 Acten-Nr. Inventar-Nr. Frühere Nr. A.2	Ort: Kreis: Regierungsbezirk: Land: Rheinprovinz	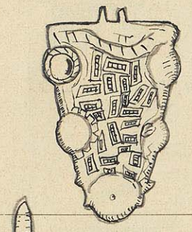	bronzene Anhängeplatte mit Schnalle mit Vierecken, in ein-geprägten Quadraten und in unregelmässiger Anordnung verziert	Gestein: (Flint: Metall: Thon: Glas: Org. Subst.:	Hhe.: Lge.: 9,1 gr. Br.: 5,5 kl. Br.: o. Dm.: m. Dm.: u. Dm.: gr. Uf.:		See oder Moor? Acker, Haide, Wald? Offene Ansiedelung, Höhle, Pfahlbau? Befestigung?	Dolmen, Ganggrab, Riesenbett? Stein- oder Erdhügel? Flachgrab?	Leichenbeisetzung? (hockend, gestreckt od. Schädelgrab?) Partielle oder totale Verbrennung? Mit Beigabe von Tierknochen?		
Laufende Nr. 2246 Acten-Nr. Inventar-Nr. Frühere Nr. A.2	Ort: Kreis: Regierungsbezirk: Land: Rheinprovinz	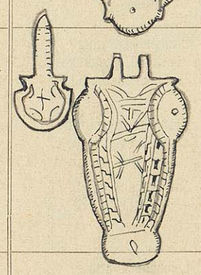	Schnallenplatte und Dorn aus Bronze (schr rohe Arbeit) mit Stufen und ⊟ Ornament (alle Knöpfe fehlen)	Gestein: (Flint: Metall: Thon: Glas: Org. Subst.:	Hhe.: Lge.: 7,6 gr. Br.: 4,7 kl. Br.: o. Dm.: m. Dm.: u. Dm.: gr. Uf.:		See oder Moor? Acker, Haide, Wald? Offene Ansiedelung, Höhle, Pfahlbau? Befestigung?	Dolmen, Ganggrab, Riesenbett? Stein- oder Erdhügel? Flachgrab?	Leichenbeisetzung? (hockend, gestreckt od. Schädelgrab?) Partielle oder totale Verbrennung? Mit Beigabe von Tierknochen?		
Laufende Nr. Acten-Nr. Inventar-Nr. Frühere Nr.	Ort: Kreis: Regierungsbezirk: Land:	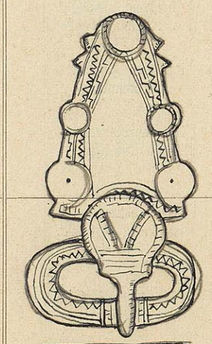		Gestein: (Flint: Metall: Thon: Glas: Org. Subst.:	Hhe.: Lge.: gr. Br.: kl. Br.: o. Dm.: m. Dm.: u. Dm.: gr. Uf.:		See oder Moor? Acker, Haide, Wald? Offene Ansiedelung, Höhle, Pfahlbau? Befestigung?	Dolmen, Ganggrab, Riesenbett? Stein- oder Erdhügel? Flachgrab?	Leichenbeisetzung? (hockend, gestreckt od. Schädelgrab?) Partielle oder totale Verbrennung? Mit Beigabe von Tierknochen?		
Laufende Nr. 2247 Acten-Nr. Inventar-Nr. Frühere Nr. A.2.	Ort: Kreis: Regierungsbezirk: Land: Rheinprovinz	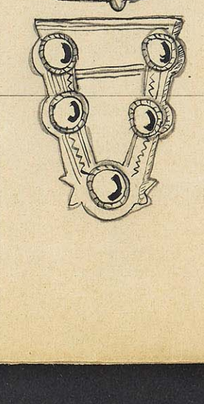	bronzene Schnalle mit Anhängplatte und Gegenplatte, verziert wie 2243.	Gestein: (Flint: Metall: Thon: Glas: Org. Subst.:	Hhe.: Lge.: c. 20.5 gr. Br.: kl. Br.: o. Dm.: m. Dm.: u. Dm.: gr. Uf.:		See oder Moor? Acker, Haide, Wald? Offene Ansiedelung, Höhle, Pfahlbau? Befestigung?	Dolmen, Ganggrab, Riesenbett? Stein- oder Erdhügel? Flachgrab?	Leichenbeisetzung? (hockend, gestreckt od. Schädelgrab?) Partielle oder totale Verbrennung? Mit Beigabe von Tierknochen?		
Laufende Nr. Acten-Nr. Inventar-Nr. Frühere Nr.	Ort: Kreis: Regierungsbezirk: Land:			Gestein: (Flint: Metall: Thon: Glas: Org. Subst.:	Hhe.: Lge.: gr. Br.: kl. Br.: o. Dm.: m. Dm.: u. Dm.: gr. Uf.:		See oder Moor? Acker, Haide, Wald? Offene Ansiedelung, Höhle, Pfahlbau? Befestigung?	Dolmen, Ganggrab, Riesenbett? Stein- oder Erdhügel? Flachgrab?	Leichenbeisetzung? (hockend, gestreckt od. Schädelgrab?) Partielle oder totale Verbrennung? Mit Beigabe von Tierknochen?		

1. Nummer.	2. Fundort.	3. Zeichnung.	4. Gegenstand, dessen Art, Form, Ornament und Erhaltungs-Zustand.	5. Material u. Farbe.
Laufende Nr. 2248 Acten-Nr. 890.07 Inventar-Nr. T-38.07 Frühere Nr.	Ort: Weissenthurm Kreis: Coblenz Regierungsbezirk: Land:	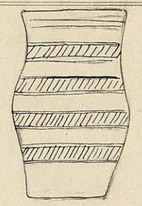	Korkenförmiger Zonenbecher von röthlichem Ton	Gestein: (Flint: Metall: Thon: Glas: Org. Subst.:
Laufende Nr. 2249 Acten-Nr. Inventar-Nr. Frühere Nr.	Ort: Weissenthurm Kreis: Regierungsbezirk: Land:	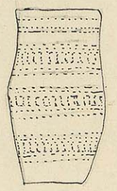	Korkenförmiger Zonenbecher von rothem Ton mit Punktornament	Gestein: (Flint: Metall: Thon: Glas: Org. Subst.:
Laufende Nr. 2250. Acten-Nr. 1601. Inventar-Nr. II 45.04 Frühere Nr.	Ort: Engelgau Kreis: Schleiden Regierungsbezirk: Land:	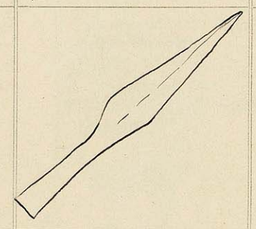	eiserne Lanzenspitze	Gestein: (Flint: Metall: Thon: Glas: Org. Subst.:
Laufende Nr. 2251. Acten-Nr. Inventar-Nr. Frühere Nr.	Ort: Engelgau Kreis: Regierungsbezirk: Land:	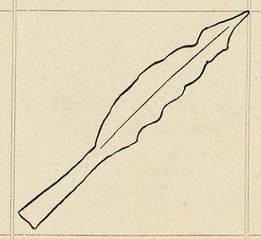	eiserne Lanzenspitze	Gestein: (Flint: Metall: Thon: Glas: Org. Subst.:
Laufende Nr. 2252. Acten-Nr. Inventar-Nr. Frühere Nr.	Ort: Engelgau Kreis: Regierungsbezirk: Land:	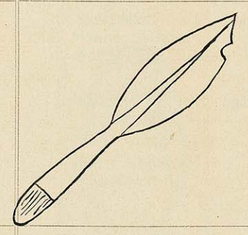	eiserne Lanzenspitze	Gestein: (Flint: Metall: Thon: Glas: Org. Subst.:
Laufende Nr. 2253. Acten-Nr. Inventar-Nr. Frühere Nr.	Ort: Engelgau Kreis: Regierungsbezirk: Land:		Fragment einer eis. Lanzenspitze	Gestein: (Flint: Metall: Thon: Glas: Org. Subst.:
Laufende Nr. 2254. Acten-Nr. Inventar-Nr. Frühere Nr.	Ort: Engelgau Kreis: Regierungsbezirk: Land:		Bronzeschale	Gestein: (Flint: Metall: Thon: Glas: Org. Subst.:

6. Maasse.	7. Zugehörige Funde.	8. Art der Fundstätte.		9. Bestattungsart.	10. Bemerkungen.	11. Vorbesitzer, Jahr und Art der Erwerbung.
Hhe.: 22 Lge.: gr. Br.: kl. Br.: o. Dm.: 18 m. Dm.: u. Dm.: 9,5 gr. Uf.:		See oder Moor? Acker, Haide, Wald? Offene Ansiedelung, Höhle, Pfahlbau? Befestigung?	Dolmen, Ganggrab, Riesenbett? Stein- oder Erdhügel? Flachgrab?	Leichenbeisetzung? (hockend, gestreckt od. Schädelgrab?) Partielle oder totale Verbrennung? Mit Beigabe von Tierknochen?	Jetzt im Mus. f. Vor- u. Frühgesch. Berlin. Inv.-Nr. und Herkunft nach Führer Völker (Berlin 1961) S. 15 Nr. 38. 14.6.63	Lindlohr Andernach E.Z. II. 48.07.
Hhe.: 20 Lge.: gr. Br.: kl. Br.: o. Dm.: 15 m. Dm.: u. Dm.: 9,5 gr. Uf.:		See oder Moor? Acker, Haide, Wald? Offene Ansiedelung, Höhle, Pfahlbau? Befestigung?	Dolmen, Ganggrab, Riesenbett? Stein- oder Erdhügel? Flachgrab?	Leichenbeisetzung? (hockend, gestreckt od. Schädelgrab?) Partielle oder totale Verbrennung? Mit Beigabe von Tierknochen?	ein auf beiden Gefäßen befindlicher Zettel trägt den Vermerk: „Weissenthurm am Rhein, auf der Aukohe.“ Lfd. 2249 ind. Zettelbeilage 3.12.09. Vogel	
Hhe.: Lge.: 0,13/m gr. Br.: kl. Br.: o. Dm.: m. Dm.: u. Dm.: gr. Uf.:		See oder Moor? Acker, Haide, Wald? Offene Ansiedelung, Höhle, Pfahlbau? Befestigung?	Dolmen, Ganggrab, Riesenbett? Stein- oder Erdhügel? Flachgrab?	Leichenbeisetzung? (hockend, gestreckt od. Schädelgrab?) Partielle oder totale Verbrennung? Mit Beigabe von Tierknochen?		Hess, Ankauf. E.Z. II. 275.03.
Hhe.: Lge. 038 gr. Br.: kl. Br.: o. Dm.: m. Dm.: u. Dm.: gr. Uf.:		See oder Moor? Acker, Haide, Wald? Offene Ansiedelung, Höhle, Pfahlbau? Befestigung?	Dolmen, Ganggrab, Riesenbett? Stein- oder Erdhügel? Flachgrab?	Leichenbeisetzung? (hockend, gestreckt od. Schädelgrab?) Partielle oder totale Verbrennung? Mit Beigabe von Tierknochen?		〃
Hhe.: Lge. 035 gr. Br.: kl. Br.: o. Dm.: m. Dm.: u. Dm.: gr. Uf.:		See oder Moor? Acker, Haide, Wald? Offene Ansiedelung, Höhle, Pfahlbau? Befestigung?	Dolmen, Ganggrab, Riesenbett? Stein- oder Erdhügel? Flachgrab?	Leichenbeisetzung? (hockend, gestreckt od. Schädelgrab?) Partielle oder totale Verbrennung? Mit Beigabe von Tierknochen?		〃
Hhe.: Lge.: gr. Br.: kl. Br.: o. Dm.: m. Dm.: u. Dm.: gr. Uf.:		See oder Moor? Acker, Haide, Wald? Offene Ansiedelung, Höhle, Pfahlbau? Befestigung?	Dolmen, Ganggrab, Riesenbett? Stein- oder Erdhügel? Flachgrab?	Leichenbeisetzung? (hockend, gestreckt od. Schädelgrab?) Partielle oder totale Verbrennung? Mit Beigabe von Tierknochen?		1963 vorh. 〃
Hhe.: 0,10 Lge.: gr. Br.: kl. Br.: o. Dm.: m. Dm.: u. Dm.: gr. Uf.:		See oder Moor? Acker, Haide, Wald? Offene Ansiedelung, Höhle, Pfahlbau? Befestigung?.	Dolmen, Ganggrab, Riesenbett? Stein- oder Erdhügel? Flachgrab?	Leichenbeisetzung? (hockend, gestreckt od. Schädelgrab?) Partielle oder totale Verbrennung? Mit Beigabe von Tierknochen?		〃

1. Nummer.	2. Fundort.	3. Zeichnung.	4. Gegenstand, dessen Art, Form, Ornament und Erhaltungs-Zustand.	5. Material u. Farbe.
Laufende Nr. 2255. Acten-Nr. 1601.03. Inventar-Nr. II 45.04. Frühere Nr.	Ort: Engelgau Kreis: Schleiden Regierungsbezirk: Land:	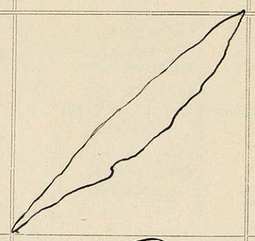	Fragment eines eis. Skramasaxes	Gestein: (Flint:) Metall: Thon: Glas: Org. Subst.:
Laufende Nr. 2256 a b Acten-Nr. Inventar-Nr. Frühere Nr.	Ort: Engelgau Kreis: Schleiden Regierungsbezirk: Land:	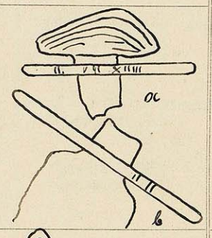	eiserne Spatha, silbertauschiert	Gestein: (Flint:) Metall: Thon: Glas: Org. Subst.:
Laufende Nr. 2257. Acten-Nr. Inventar-Nr. Frühere Nr.	Ort: Engelgau Kreis: Schleiden Regierungsbezirk: Land:	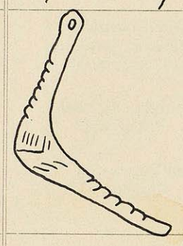	eiserne Beschläge von einem Holzkasten	Gestein: (Flint:) Metall: Thon: Glas: Org. Subst.:
Laufende Nr. 2258. Acten-Nr. Inventar-Nr. Frühere Nr.	Ort: Engelgau Kreis: Schleiden Regierungsbezirk: Land:		Bruchstücke eines eis. Schildbuckels	Gestein: (Flint:) Metall: Thon: Glas: Org. Subst.:
Laufende Nr. 2259. Acten-Nr. Inventar-Nr. Frühere Nr.	Ort: Engelgau Kreis: Schleiden Regierungsbezirk: Land:	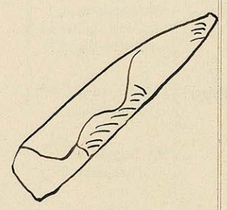	Bruchstück eines eis. Messers mit Holzscheide u. Lederüberzug	Gestein: (Flint:) Metall: Thon: Glas: Org. Subst.:
Laufende Nr. 2260. Acten-Nr. Inventar-Nr. Frühere Nr.	Ort: Engelgau Kreis: Schleiden Regierungsbezirk: Land:	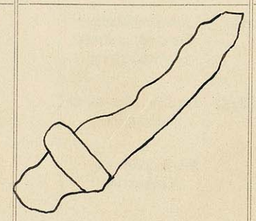	Eisernes Messer	Gestein: (Flint:) Metall: Thon: Glas: Org. Subst.:
Laufende Nr. 2261/2. Acten-Nr. Inventar-Nr. Frühere Nr.	Ort: Engelgau Kreis: Schleiden Regierungsbezirk: Land:		Bruchstücke 2 eiserner Messer	Gestein: (Flint:) Metall: Thon: Glas: Org. Subst.:

6. Maasse.	7. Zugehörige Funde.	8. Art der Fundstätte.		9. Bestattungsart.	10. Bemerkungen.	11. Vorbesitzer, Jahr und Art der Erwerbung.
Hhe.: Lge.: 0,465 gr. Br.: kl. Br.: o. Dm.: m. Dm.: u. Dm.: gr. Uf.:		See oder Moor? Acker, Haide, Wald? Offene Ansiedelung, Höhle, Pfahlbau? Befestigung?	Dolmen, Ganggrab, Riesenbett? Stein- oder Erdhügel? Flachgrab?	Leichenbeisetzung? (hockend, gestreckt od. Schädelgrab?) Partielle oder totale Verbrennung? Mit Beigabe von Tierknochen?		Hss. Ankauf. EZ II 225.03.
Hhe.: 0,049 + Lge.: 0,665 gr. Br.: kl. Br.: o. Dm.: m. Dm.: u. Dm.: gr. Uf.:		See oder Moor? Acker, Haide, Wald? Offene Ansiedelung, Höhle, Pfahlbau? Befestigung?	Dolmen, Ganggrab, Riesenbett? Stein- oder Erdhügel? Flachgrab?	Leichenbeisetzung? (hockend, gestreckt od. Schädelgrab?) Partielle oder totale Verbrennung? Mit Beigabe von Tierknochen?		1953 vorh. a)
Hhe.: Lge.: gr. Br.: kl. Br.: o. Dm.: m. Dm.: u. Dm.: gr. Uf.:		See oder Moor? Acker, Haide, Wald? Offene Ansiedelung, Höhle, Pfahlbau? Befestigung?	Dolmen, Ganggrab, Riesenbett? Stein- oder Erdhügel? Flachgrab?	Leichenbeisetzung? (hockend, gestreckt od. Schädelgrab?) Partielle oder totale Verbrennung? Mit Beigabe von Tierknochen?		1953 vorh.
Hhe.: Lge.: gr. Br.: kl. Br.: o. Dm.: m. Dm.: u. Dm.: gr. Uf.:		See oder Moor? Acker, Haide, Wald? Offene Ansiedelung, Höhle, Pfahlbau? Befestigung?	Dolmen, Ganggrab, Riesenbett? Stein- oder Erdhügel? Flachgrab?	Leichenbeisetzung? (hockend, gestreckt od. Schädelgrab?) Partielle oder totale Verbrennung? Mit Beigabe von Tierknochen?		
Hhe.: 0,13 Lge.: gr. Br.: kl. Br.: o. Dm.: m. Dm.: u. Dm.: gr. Uf.:		See oder Moor? Acker, Haide, Wald? Offene Ansiedelung, Höhle, Pfahlbau? Befestigung?	Dolmen, Ganggrab, Riesenbett? Stein- oder Erdhügel? Flachgrab?	Leichenbeisetzung? (hockend, gestreckt od. Schädelgrab?) Partielle oder totale Verbrennung? Mit Beigabe von Tierknochen?		1983 vor.
Hhe.: Lge.: gr. Br.: kl. Br.: o. Dm.: m. Dm.: u. Dm.: gr. Uf.:		See oder Moor? Acker, Haide, Wald? Offene Ansiedelung, Höhle, Pfahlbau? Befestigung?	Dolmen, Ganggrab, Riesenbett? Stein- oder Erdhügel? Flachgrab?	Leichenbeisetzung? (hockend, gestreckt od. Schädelgrab?) Partielle oder totale Verbrennung? Mit Beigabe von Tierknochen?		1954 vorh. wie 1 Brüchst vorh.
Hhe.: Lge.: gr. Br.: kl. Br.: o. Dm.: m. Dm.: u. Dm.: gr. Uf.:		See oder Moor? Acker, Haide, Wald? Offene Ansiedelung, Höhle, Pfahlbau? Befestigung?	Dolmen, Ganggrab, Riesenbett? Stein- oder Erdhügel? Flachgrab?	Leichenbeisetzung? (hockend, gestreckt od. Schädelgrab?) Partielle oder totale Verbrennung? Mit Beigabe von Tierknochen?		1954 vorh.

1. Nummer.	2. Fundort.	3. Zeichnung.	4. Gegenstand, dessen Art, Form, Ornament und Erhaltungs-Zustand.	5. Material u. Farbe.
Laufende Nr. I i 2263. Acten-Nr. 1601.03. Inventar-Nr. I 45.04. Frühere Nr.	Ort: Engelgau Kreis: Schleiden Regierungsbezirk: Land:		Eiserne Ringfibel	Gestein: (Flint:) Metall: Thon: Glas: Org. Subst.:
Laufende Nr. 2264. Acten-Nr. Inventar-Nr. Frühere Nr.	Ort: Engelgau Kreis: Schleiden Regierungsbezirk: Land:		Eiserner Knopf	Gestein: (Flint:) Metall: Thon: Glas: Org. Subst.:
Laufende Nr. 2265. Acten-Nr. Inventar-Nr. Frühere Nr.	Ort: Engelgau Kreis: Schleiden Regierungsbezirk: Land:	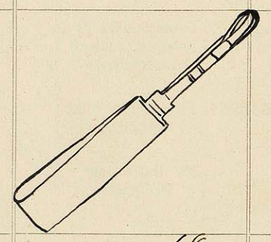	Bronzene Toilettenzange	Gestein: (Flint:) Metall: Thon: Glas: Org. Subst.:
Laufende Nr. 2266. Acten-Nr. Inventar-Nr. Frühere Nr.	Ort: Engelgau Kreis: Schleiden Regierungsbezirk: Land:	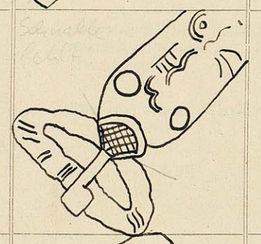	eiserne Gürtelschnalle tauschiert mit Bronze nieten	Gestein: (Flint:) Metall: Thon: Glas: Org. Subst.:
Laufende Nr. 2267. Acten-Nr. Inventar-Nr. Frühere Nr.	Ort: Engelgau Kreis: Schleiden Regierungsbezirk: Land:	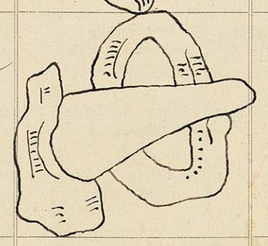	eiserne Schnalle mit Rest der anhängenden Platte	Gestein: (Flint:) Metall: Thon: Glas: Org. Subst.:
Laufende Nr. 2268/72. Acten-Nr. Inventar-Nr. Frühere Nr.	Ort: Engelgau Kreis: Schleiden Regierungsbezirk: Land:	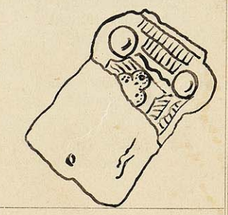	5 eiserne Beschläge tauschiert	Gestein: (Flint:) Metall: Thon: Glas: Org. Subst.:
Laufende Nr. 2273. Acten-Nr. Inventar-Nr. Frühere Nr.	Ort: Engelgau Kreis: Kr Schleiden Regierungsbezirk: Land:		massiv bronzener Ring	Gestein: (Flint:) Metall: Thon: Glas: Org. Subst.:

6. Maasse.	7. Zugehörige Funde.	8. Art der Fundstätte.	9. Bestattungsart.	10. Bemerkungen.	11. Vorbesitzer, Jahr und Art der Erwerbung.
Hhe.: Lge.: gr. Br.: kl. Br.: o. Dm.: 0,062 m. Dm.: u. Dm.: gr. Uf.:		See oder Moor? Acker, Haide, Wald? Offene Ansiedelung, Höhle, Pfahlbau? Befestigung?	Dolmen, Ganggrab, Riesenbett? Stein- oder Erdhügel? Flachgrab?	Leichenbeisetzung? (hockend, gestreckt od. Schädelgrab?) Partielle oder totale Verbrennung? Mit Beigabe von Tierknochen?	1963 vorh. Flos Ankauf 67 c 275.03.
Hhe.: Lge.: gr. Br.: kl. Br.: o. Dm.: 0,029 m. Dm.: u. Dm.: gr. Uf.:		See oder Moor? Acker, Haide, Wald? Offene Ansiedelung, Höhle, Pfahlbau? Befestigung?	Dolmen, Ganggrab, Riesenbett? Stein- oder Erdhügel? Flachgrab?	Leichenbeisetzung? (hockend, gestreckt od. Schädelgrab?) Partielle oder totale Verbrennung? Mit Beigabe von Tierknochen?	vorh. "
Hhe.: Lge.: 0,081 gr. Br.: kl. Br.: o. Dm.: m. Dm.: u. Dm.: gr. Uf.:		See oder Moor? Acker, Haide, Wald? Offene Ansiedelung, Höhle, Pfahlbau? Befestigung?	Dolmen, Ganggrab, Riesenbett? Stein- oder Erdhügel? Flachgrab?	Leichenbeisetzung? (hockend, gestreckt od. Schädelgrab?) Partielle oder totale Verbrennung? Mit Beigabe von Tierknochen?	1963 vorh. " 1970 ergl.
Hhe.: Lge.: 0,03 gr. Br.: kl. Br.: o. Dm.: m. Dm.: u. Dm.: gr. Uf.:		See oder Moor? Acker, Haide, Wald? Offene Ansiedelung, Höhle, Pfahlbau? Befestigung?	Dolmen, Ganggrab, Riesenbett? Stein- oder Erdhügel? Flachgrab?	Leichenbeisetzung? (hockend, gestreckt od. Schädelgrab?) Partielle oder totale Verbrennung? Mit Beigabe von Tierknochen?	1964 vorh. nur als Bruchstücke vorh. "
Hhe.: Lge.: gr. Br.: kl. Br.: o. Dm.: m. Dm.: u. Dm.: gr. Uf.:		See oder Moor? Acker, Haide, Wald? Offene Ansiedelung, Höhle, Pfahlbau? Befestigung?	Dolmen, Ganggrab, Riesenbett? Stein- oder Erdhügel? Flachgrab?	Leichenbeisetzung? (hockend, gestreckt od. Schädelgrab?) Partielle oder totale Verbrennung? Mit Beigabe von Tierknochen?	1964 vorh. "
Hhe.: Lge.: gr. Br.: kl. Br.: o. Dm.: m. Dm.: u. Dm.: gr. Uf.:		See oder Moor? Acker, Haide, Wald? Offene Ansiedelung, Höhle, Pfahlbau? Befestigung?	Dolmen, Ganggrab, Riesenbett? Stein- oder Erdhügel? Flachgrab?	Leichenbeisetzung? (hockend, gestreckt od. Schädelgrab?) Partielle oder totale Verbrennung? Mit Beigabe von Tierknochen?	1964 vorh. 2269 = 1 Stück 2271 = 1 " 2272 = 1 " 2270 = 1 " (2268) 1573 ff.
Hhe.: Lge.: gr. Br.: kl. Br.: o. Dm.: m. Dm.: u. Dm.: gr. Uf.:		See oder Moor? Acker, Haide, Wald? Offene Ansiedelung, Höhle, Pfahlbau? Befestigung?	Dolmen, Ganggrab, Riesenbett? Stein- oder Erdhügel? Flachgrab?	Leichenbeisetzung? (hockend, gestreckt od. Schädelgrab?) Partielle oder totale Verbrennung? Mit Beigabe von Tierknochen?	" E 75 275.03.

1. Nummer.	2. Fundort.	3. Zeichnung.	4. Gegenstand, dessen Art, Form, Ornament und Erhaltungs-Zustand.	5. Material u. Farbe.
Laufende Nr. 2274-6. Acten-Nr. 1601.03. Inventar-Nr. F 45.04. Frühere Nr.	Ort: Engelgau Kreis: Schleiden Regierungsbezirk: Land:	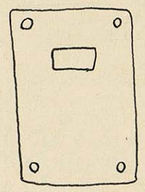	3 bronzene Blechbeschläge	Gestein: (Flint:) Metall: Thon: Glas: Org. Subst.:
Laufende Nr. 2277. Acten-Nr. Inventar-Nr. Frühere Nr.	Ort: Engelgau Kreis: Schleiden Regierungsbezirk: Land:	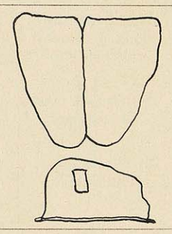	Bronzebeschlag	Gestein: (Flint:) Metall: Thon: Glas: Org. Subst.:
Laufende Nr. 2278/80. Acten-Nr. Inventar-Nr. Frühere Nr.	Ort: Engelgau Kreis: Schleiden Regierungsbezirk: Land:		3 bronzene Knöpfe	Gestein: (Flint:) Metall: Thon: Glas: Org. Subst.:
Laufende Nr. 2281. Acten-Nr. Inventar-Nr. Frühere Nr.	Ort: Engelgau Kreis: Schleiden Regierungsbezirk: Land:		Perle aus grünem Glase	Gestein: (Flint:) Metall: Thon: Glas: Org. Subst.:
Laufende Nr. 2282. Acten-Nr. 890.07. Inventar-Nr. F 38.07. Frühere Nr.	Ort: Andernach Kreis: Mayen Regierungsbezirk: Land:	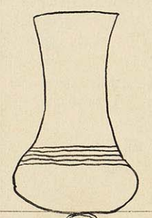	grünlicher Glasbecher mit bandförmigem Fussende	Gestein: (Flint:) Metall: Thon: Glas: Org. Subst.:
Laufende Nr. 2283. Acten-Nr. 890.07. Inventar-Nr. F 38.07. Frühere Nr.	Ort: Andernach Kreis: Mayen Regierungsbezirk: Land:		bronzene Pincette	Gestein: (Flint:) Metall: Thon: Glas: Org. Subst.:
Laufende Nr. 2284-7. Acten-Nr. Inventar-Nr. Frühere Nr.	Ort: Andernach Kreis: Regierungsbezirk: Land:		4 römische Bronzegeräte (fragment)	Gestein: (Flint:) Metall: Thon: Glas: Org. Subst.:

6. Maasse.	7. Zugehörige Funde.	8. Art der Fundstätte.		9. Bestattungsart.	10. Bemerkungen.	11. Vorbesitzer, Jahr und Art der Erwerbung.
Hhe.: Lge.: gr. Br.: kl. Br.: o. Dm.: m. Dm.: u. Dm.: gr. Uf.:		See oder Moor? Acker, Haide, Wald? Offene Ansiedelung, Höhle, Pfahlbau? Befestigung?	Dolmen, Ganggrab, Riesenbett? Stein- oder Erdhügel? Flachgrab?	Leichenbeisetzung? (hockend, gestreckt od. Schädelgrab?) Partielle oder totale Verbrennung? Mit Beigabe von Tierknochen?		Hoos, Fukard 1964 verh. 2274 2275 je 1 Stück EJ I 275.03.
Hhe.: Lge.: gr. Br.: kl. Br.: o. Dm.: m. Dm.: u. Dm.: gr. Uf.:		See oder Moor? Acker, Haide, Wald? Offene Ansiedelung, Höhle, Pfahlbau? Befestigung?	Dolmen, Ganggrab, Riesenbett? Stein- oder Erdhügel? Flachgrab?	Leichenbeisetzung? (hockend, gestreckt od. Schädelgrab?) Partielle oder totale Verbrennung? Mit Beigabe von Tierknochen?		1963 verh.
Hhe.: Lge.: gr. Br.: kl. Br.: o. Dm.: m. Dm.: u. Dm.: gr. Uf.:		See oder Moor? Acker, Haide, Wald? Offene Ansiedelung, Höhle, Pfahlbau? Befestigung?	Dolmen, Ganggrab, Riesenbett? Stein- oder Erdhügel? Flachgrab?	Leichenbeisetzung? (hockend, gestreckt od. Schädelgrab?) Partielle oder totale Verbrennung? Mit Beigabe von Tierknochen?		1963 verh. 2279 2280 2 Knöpfe
Hhe.: Lge.: gr. Br.: kl. Br.: o. Dm.: m. Dm.: u. Dm.: gr. Uf.:		See oder Moor? Acker, Haide, Wald? Offene Ansiedelung, Höhle, Pfahlbau? Befestigung?	Dolmen, Ganggrab, Riesenbett? Stein- oder Erdhügel? Flachgrab?	Leichenbeisetzung? (hockend, gestreckt od. Schädelgrab?) Partielle oder totale Verbrennung? Mit Beigabe von Tierknochen?		1963 verh. "
Hhe.: 0,12. Lge.: gr. Br.: kl. Br.: o. Dm.: 0,067 m. Dm.: u. Dm.: gr. Uf.:		See oder Moor? Acker, Haide, Wald? Offene Ansiedelung, Höhle, Pfahlbau? Befestigung?	Dolmen, Ganggrab, Riesenbett? Stein- oder Erdhügel? Flachgrab?	Leichenbeisetzung? (hockend, gestreckt od. Schädelgrab?) Partielle oder totale Verbrennung? Mit Beigabe von Tierknochen?		Lindeloh EJ I 48.07.
Hhe.: Lge.: 0,125 gr. Br.: kl. Br.: o. Dm.: m. Dm.: u. Dm.: gr. Uf.:		See oder Moor? Acker, Haide, Wald? Offene Ansiedelung, Höhle, Pfahlbau? Befestigung?	Dolmen, Ganggrab, Riesenbett? Stein- oder Erdhügel? Flachgrab?	Leichenbeisetzung? (hockend, gestreckt od. Schädelgrab?) Partielle oder totale Verbrennung? Mit Beigabe von Tierknochen?		"
Hhe.: Lge.: gr. Br.: kl. Br.: o. Dm.: m. Dm.: u. Dm.: gr. Uf.:		See oder Moor? Acker, Haide, Wald? Offene Ansiedelung, Höhle, Pfahlbau? Befestigung?	Dolmen, Ganggrab, Riesenbett? Stein- oder Erdhügel? Flachgrab?	Leichenbeisetzung? (hockend, gestreckt od. Schädelgrab?) Partielle oder totale Verbrennung? Mit Beigabe von Tierknochen?		1963 verh. "

Abteilung: I i Rheinprovinz. Fol. 321.

1. Nummer.	2. Fundort.	3. Zeichnung.	4. Gegenstand, dessen Art, Form, Ornament und Erhaltungs-Zustand.	5. Material u. Farbe.	6. Maasse.	7. Zugehörige Funde.	8. Art der Fundstätte.	9. Bestattungsart.	10. Bemerkungen.	11. Vorbesitzer, Jahr und Art der Erwerbung.
Laufende Nr. 2288-94 Acten-Nr. 890.07. Inventar-Nr. I 38.07. Frühere Nr.	Ort: Andernach Kreis: Mayen Regierungsbezirk: Land:	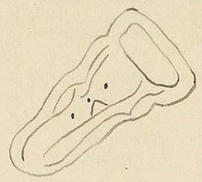	7 bronzene Schwalben	Gestein: (Flint: Metall: Thon: Glas: Org. Subst.:	Hhe.: Lge.: gr. Br.: kl. Br.: o. Dm.: m. Dm.: u. Dm.: gr. Uf.:		See oder Moor? Acker, Haide, Wald? Offene Ansiedelung, Höhle, Pfahlbau? Befestigung?	Dolmen, Ganggrab, Riesenbett? Stein- oder Erdhügel? Flachgrab?	Leichenbeisetzung? (hockend, gestreckt od. Schädelgrab?) Partielle oder totale Verbrennung? Mit Beigabe von Tierknochen?		Lindlohr 2288 2289 1963 vorh. 2294 87 I 48.07.
Laufende Nr. 2295/6. Acten-Nr. Inventar-Nr. Frühere Nr.	Ort: Andernach Kreis: Mayen Regierungsbezirk: Land:	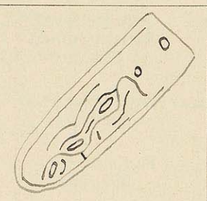	2295: bronzene Riemenzunge mit Resten von Vergoldung 2296: bronzener Riemen Beschlag	Gestein: (Flint: Metall: Thon: Glas: Org. Subst.:	Hhe.: Lge.: gr. Br.: kl. Br.: o. Dm.: m. Dm.: u. Dm.: gr. Uf.:		See oder Moor? Acker, Haide, Wald? Offene Ansiedelung, Höhle, Pfahlbau? Befestigung?	Dolmen, Ganggrab, Riesenbett? Stein- oder Erdhügel? Flachgrab?	Leichenbeisetzung? (hockend, gestreckt od. Schädelgrab?) Partielle oder totale Verbrennung? Mit Beigabe von Tierknochen?		
Laufende Nr. 2297-9. Acten-Nr. Inventar-Nr. Frühere Nr.	Ort: Brey Kreis: Coblenz Regierungsbezirk: Land:	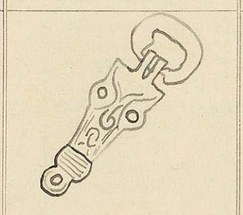	3 gleichartige Bronzeschwalben mit Beschlägen	Gestein: (Flint: Metall: Thon: Glas: Org. Subst.:	Hhe.: Lge.: gr. Br.: kl. Br.: o. Dm.: m. Dm.: u. Dm.: gr. Uf.:		See oder Moor? Acker, Haide, Wald? Offene Ansiedelung, Höhle, Pfahlbau? Befestigung?	Dolmen, Ganggrab, Riesenbett? Stein- oder Erdhügel? Flachgrab?	Leichenbeisetzung? (hockend, gestreckt od. Schädelgrab?) Partielle oder totale Verbrennung? Mit Beigabe von Tierknochen?		
Laufende Nr. 2300-03. Acten-Nr. Inventar-Nr. Frühere Nr.	Ort: Brey Kreis: Coblenz Regierungsbezirk: Land:	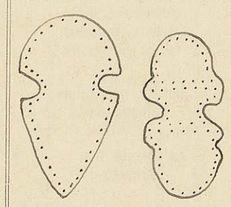	4 Bronzebeschläge	Gestein: (Flint: Metall: Thon: Glas: Org. Subst.:	Hhe.: Lge.: gr. Br.: kl. Br.: o. Dm.: m. Dm.: u. Dm.: gr. Uf.:		See oder Moor? Acker, Haide, Wald? Offene Ansiedelung, Höhle, Pfahlbau? Befestigung?	Dolmen, Ganggrab, Riesenbett? Stein- oder Erdhügel? Flachgrab?	Leichenbeisetzung? (hockend, gestreckt od. Schädelgrab?) Partielle oder totale Verbrennung? Mit Beigabe von Tierknochen?		
Laufende Nr. 2304-7. Acten-Nr. Inventar-Nr. Frühere Nr.	Ort: Brey Kreis: Coblenz Regierungsbezirk: Land:	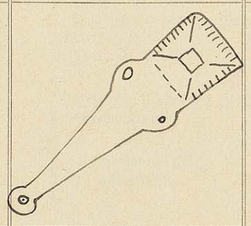	4 bronzene Riemenzungen	Gestein: (Flint: Metall: Thon: Glas: Org. Subst.:	Hhe.: Lge.: gr. Br.: kl. Br.: o. Dm.: m. Dm.: u. Dm.: gr. Uf.:		See oder Moor? Acker, Haide, Wald? Offene Ansiedelung, Höhle, Pfahlbau? Befestigung?	Dolmen, Ganggrab, Riesenbett? Stein- oder Erdhügel? Flachgrab?	Leichenbeisetzung? (hockend, gestreckt od. Schädelgrab?) Partielle oder totale Verbrennung? Mit Beigabe von Tierknochen?		
Laufende Nr. 2308. Acten-Nr. Inventar-Nr. Frühere Nr.	Ort: Brey Kreis: Coblenz Regierungsbezirk: Land:	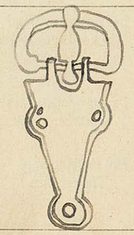	bronzene Schwalle mit Beschlag	Gestein: (Flint: Metall: Thon: Glas: Org. Subst.:	Hhe.: Lge.: gr. Br.: kl. Br.: o. Dm.: m. Dm.: u. Dm.: gr. Uf.:		See oder Moor? Acker, Haide, Wald? Offene Ansiedelung, Höhle, Pfahlbau? Befestigung?	Dolmen, Ganggrab, Riesenbett? Stein- oder Erdhügel? Flachgrab?	Leichenbeisetzung? (hockend, gestreckt od. Schädelgrab?) Partielle oder totale Verbrennung? Mit Beigabe von Tierknochen?		
Laufende Nr. 2309-12. Acten-Nr. Inventar-Nr. Frühere Nr.	Ort: Brey Kreis: Coblenz Regierungsbezirk: Land:		2309: bronzene Schwalle 2310-12: " Beschläge	Gestein: (Flint: Metall: Thon: Glas: Org. Subst.:	Hhe.: Lge.: gr. Br.: kl. Br.: o. Dm.: m. Dm.: u. Dm.: gr. Uf.:		See oder Moor? Acker, Haide, Wald? Offene Ansiedelung, Höhle, Pfahlbau? Befestigung?	Dolmen, Ganggrab, Riesenbett? Stein- oder Erdhügel? Flachgrab?	Leichenbeisetzung? (hockend, gestreckt od. Schädelgrab?) Partielle oder totale Verbrennung? Mit Beigabe von Tierknochen?		

Abteilung: I i Rheinprovinz. Fol. 322.

1. Nummer.	2. Fundort.	3. Zeichnung.	4. Gegenstand, dessen Art, Form, Ornament und Erhaltungs-Zustand.	5. Material u. Farbe	6. Maasse.	7. Zugehörige Funde.	8. Art der Fundstätte.	Bestattungsart.	Bemerkungen.	11. Vorbesitzer, Jahr und Art der Erwerbung.
Laufende Nr. 2313/4. Acten-Nr. 890.07. Inventar-Nr. I 38.07. Frühere Nr.	Ort: Brey Kreis: Coblenz Regierungsbezirk: Land:		2 bronzene Knöpfe	Gestein: (Flint: Metall: Thon: Glas: Org. Subst.:	Hhe.: Lge.: gr. Br.: kl. Br.: o. Dm.: m. Dm.: u. Dm.: gr. Uf.:		See oder Moor? Acker, Haide, Wald? Offene Ansiedelung, Höhle, Pfahlbau? Befestigung?	Dolmen, Ganggrab, Riesenbett? Stein- oder Erdhügel? Flachgrab?	Leichenbeisetzung? (hockend, gestreckt od. Schädelgrab?) Partielle oder totale Verbrennung? Mit Beigabe von Tierknochen?		Lindlar, Aufkauf. Ehl 48.07.
Laufende Nr. 2315/6. Acten-Nr. Inventar-Nr. Frühere Nr.	Ort: Brey Kreis: Coblenz Regierungsbezirk: Land:	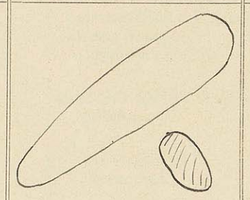	2315: Schleifstein 2316: Fragment eines solchen	Gestein: (Flint: Metall: Thon: Glas: Org. Subst.:	Hhe.: Lge.: 0,06 gr. Br.: kl. Br.: o. Dm.: m. Dm.: u. Dm.: gr. Uf.:	0,053.	See oder Moor? Acker, Haide, Wald? Offene Ansiedelung, Höhle, Pfahlbau? Befestigung?	Dolmen, Ganggrab, Riesenbett? Stein- oder Erdhügel? Flachgrab?	Leichenbeisetzung? (hockend, gestreckt od. Schädelgrab?) Partielle oder totale Verbrennung? Mit Beigabe von Tierknochen?		1572 vol.
Laufende Nr. 2317. Acten-Nr. Inventar-Nr. Frühere Nr.	Ort: Brey Kreis: Coblenz Regierungsbezirk: Land:	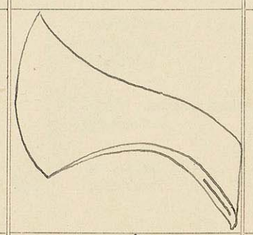	Eiserne Franziska	Gestein: (Flint: Metall: Thon: Glas: Org. Subst.:	Hhe.: Lge.: 0,19 gr. Br.: kl. Br.: o. Dm.: m. Dm.: u. Dm.: gr. Uf.:		See oder Moor? Acker, Haide, Wald? Offene Ansiedelung, Höhle, Pfahlbau? Befestigung?	Dolmen, Ganggrab, Riesenbett? Stein- oder Erdhügel? Flachgrab?	Leichenbeisetzung? (hockend, gestreckt od. Schädelgrab?) Partielle oder totale Verbrennung? Mit Beigabe von Tierknochen?		1894 vorh. "
Laufende Nr. 2315. Acten-Nr. Inventar-Nr. Frühere Nr.	Ort: Brey Kreis: Coblenz Regierungsbezirk: Land:	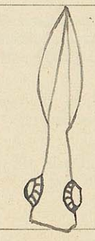	Eiserne Lanzenspitze mit 2 Bronzenägeln auf der Tülle	Gestein: (Flint: Metall: Thon: Glas: Org. Subst.:	Hhe.: Lge.: 0,153 gr. Br.: kl. Br.: o. Dm.: m. Dm.: u. Dm.: gr. Uf.:		See oder Moor? Acker, Haide, Wald? Offene Ansiedelung, Höhle, Pfahlbau? Befestigung?	Dolmen, Ganggrab, Riesenbett? Stein- oder Erdhügel? Flachgrab?	Leichenbeisetzung? (hockend, gestreckt od. Schädelgrab?) Partielle oder totale Verbrennung? Mit Beigabe von Tierknochen?	Zum angeblichen Grabfund Ic 2317-25.	"
Laufende Nr. 2319. Acten-Nr. Inventar-Nr. Frühere Nr.	Ort: Brey Kreis: Coblenz Regierungsbezirk: Land:	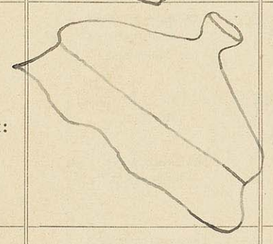	Eiserner Schildbuckel (fragm.)	Gestein: (Flint: Metall: Thon: Glas: Org. Subst.:	Hhe.: Lge.: gr. Br.: kl. Br.: o. Dm.: m. Dm.: u. Dm.: gr. Uf.:		See oder Moor? Acker, Haide, Wald? Offene Ansiedelung, Höhle, Pfahlbau? Befestigung?	Dolmen, Ganggrab, Riesenbett? Stein- oder Erdhügel? Flachgrab?	Leichenbeisetzung? (hockend, gestreckt od. Schädelgrab?) Partielle oder totale Verbrennung? Mit Beigabe von Tierknochen?		1953 vorh. "
Laufende Nr. 2320. Acten-Nr. Inventar-Nr. Frühere Nr.	Ort: Brey Kreis: Coblenz Regierungsbezirk: Land:		eiserne Beschlagschnalle (fragm.)	Gestein: (Flint: Metall: Thon: Glas: Org. Subst.:	Hhe.: Lge.: gr. Br.: kl. Br.: o. Dm.: m. Dm.: u. Dm.: gr. Uf.:		See oder Moor? Acker, Haide, Wald? Offene Ansiedelung, Höhle, Pfahlbau? Befestigung?	Dolmen, Ganggrab, Riesenbett? Stein- oder Erdhügel? Flachgrab?	Leichenbeisetzung? (hockend, gestreckt od. Schädelgrab?) Partielle oder totale Verbrennung? Mit Beigabe von Tierknochen?		"
Laufende Nr. 2321/2. Acten-Nr. Inventar-Nr. Frühere Nr.	Ort: Brey Kreis: Coblenz Regierungsbezirk: Land:		2 eiserne Beschläge mit Bronzeknöpfen	Gestein: (Flint: Metall: Thon: Glas: Org. Subst.:	Hhe.: Lge.: gr. Br.: kl. Br.: o. Dm.: m. Dm.: u. Dm.: gr. Uf.:		See oder Moor? Acker, Haide, Wald? Offene Ansiedelung, Höhle, Pfahlbau? Befestigung?	Dolmen, Ganggrab, Riesenbett? Stein- oder Erdhügel? Flachgrab?	Leichenbeisetzung? (hockend, gestreckt od. Schädelgrab?) Partielle oder totale Verbrennung? Mit Beigabe von Tierknochen?		"

Abteilung: I i Rheinprovinz. Fol. 323.

1. Nummer.	2. Fundort.	3. Zeichnung.	4. Gegenstand, dessen Art, Form, Ornament und Erhaltungs-Zustand.	5. Material u. Farbe.	6. Maasse.	7. Zugehörige Funde.	8. Art der Fundstätte.	Bestattungsart.	Bemerkungen.	11. Vorbesitzer, Jahr und Art der Erwerbung.
Laufende Nr. 2323. Acten-Nr. 890.07. Inventar-Nr. T 38.07. Frühere Nr.	Ort: Brey Kreis: Coblenz Regierungsbezirk: Land:	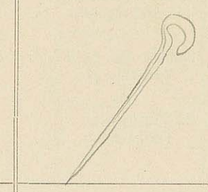	Eiserner Haken	Gestein: (Flint: Metall: Thon: Glas: Org. Subst.:	Hhe.: Lge.: 0,38 gr. Br.: kl. Br.: o. Dm.: m. Dm.: u. Dm.: gr. Uf.:		See oder Moor? Acker, Haide, Wald? Offene Ansiedelung, Höhle, Pfahlbau? Befestigung?	Dolmen, Ganggrab, Riesenbett? Stein- oder Erdhügel? Flachgrab?	Leichenbeisetzung? (hockend, gestreckt od. Schädelgrab?) Partielle oder totale Verbrennung? Mit Beigabe von Tierknochen?		Lindlohr E.M. 48.07.
Laufende Nr. 2324. Acten-Nr. Inventar-Nr. Frühere Nr.	Ort: Brey Kreis: Coblenz Regierungsbezirk: Land:	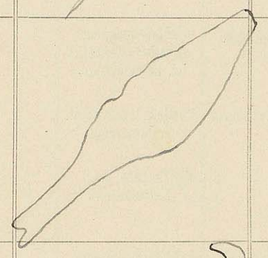	eiserne Pfeilspitze	Gestein: (Flint: Metall: Thon: Glas: Org. Subst.:	Hhe.: Lge.: gr. Br.: kl. Br.: o. Dm.: m. Dm.: u. Dm.: gr. Uf.:		See oder Moor? Acker, Haide, Wald? Offene Ansiedelung, Höhle, Pfahlbau? Befestigung?	Dolmen, Ganggrab, Riesenbett? Stein- oder Erdhügel? Flachgrab?	Leichenbeisetzung? (hockend, gestreckt od. Schädelgrab?) Partielle oder totale Verbrennung? Mit Beigabe von Tierknochen?		1964 vorh. //
Laufende Nr. 2325/6. Acten-Nr. Inventar-Nr. Frühere Nr.	Ort: Brey Kreis: Coblenz Regierungsbezirk: Land:	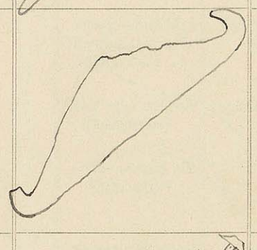	2325: eiserner Feuerstahl 2326: Feuerstein	Gestein: (Flint: Metall: Thon: Glas: Org. Subst.:	Hhe.: Lge.: 0,11 gr. Br.: kl. Br.: o. Dm.: m. Dm.: u. Dm.: gr. Uf.:		See oder Moor? Acker, Haide, Wald? Offene Ansiedelung, Höhle, Pfahlbau? Befestigung?	Dolmen, Ganggrab, Riesenbett? Stein- oder Erdhügel? Flachgrab?	Leichenbeisetzung? (hockend, gestreckt od. Schädelgrab?) Partielle oder totale Verbrennung? Mit Beigabe von Tierknochen?		// 2325 vorh.
Laufende Nr. 2327. Acten-Nr. Inventar-Nr. Frühere Nr.	Ort: Brey Kreis: Coblenz Regierungsbezirk: Land:	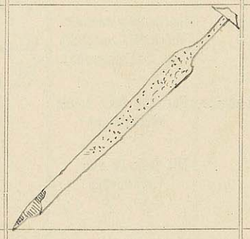	eiserne Spatha mit Ortband v. Bronzeknauf	Gestein: (Flint: Metall: Thon: Glas: Org. Subst.:	Hhe.: Lge.: 0,57 gr. Br.: kl. Br.: o. Dm.: m. Dm.: u. Dm.: gr. Uf.:		See oder Moor? Acker, Haide, Wald? Offene Ansiedelung, Höhle, Pfahlbau? Befestigung?	Dolmen, Ganggrab, Riesenbett? Stein- oder Erdhügel? Flachgrab?	Leichenbeisetzung? (hockend, gestreckt od. Schädelgrab?) Partielle oder totale Verbrennung? Mit Beigabe von Tierknochen?		//
Laufende Nr. 2328. Acten-Nr. Inventar-Nr. Frühere Nr.	Ort: Gönnersdorf Kreis: Neuwied Regierungsbezirk: Land:	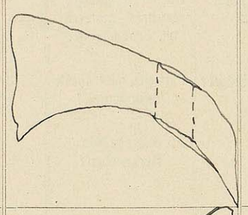	eiserne Franziska	Gestein: (Flint: Metall: Thon: Glas: Org. Subst.:	Hhe.: Lge.: gr. Br.: kl. Br.: o. Dm.: m. Dm.: u. Dm.: gr. Uf.:		See oder Moor? Acker, Haide, Wald? Offene Ansiedelung, Höhle, Pfahlbau? Befestigung?	Dolmen, Ganggrab, Riesenbett? Stein- oder Erdhügel? Flachgrab?	Leichenbeisetzung? (hockend, gestreckt od. Schädelgrab?) Partielle oder totale Verbrennung? Mit Beigabe von Tierknochen?		1964 vorh. //
Laufende Nr. 2329. Acten-Nr. Inventar-Nr. Frühere Nr.	Ort: Gönnersdorf Kreis: Neuwied Regierungsbezirk: Land:	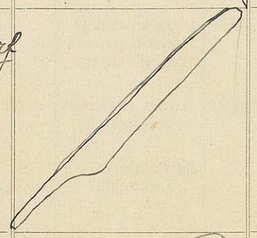	eisernes Messer	Gestein: (Flint: Metall: Thon: Glas: Org. Subst.:	Hhe.: Lge.: 0,33 gr. Br.: kl. Br.: o. Dm.: m. Dm.: u. Dm.: gr. Uf.:		See oder Moor? Acker, Haide, Wald? Offene Ansiedelung, Höhle, Pfahlbau? Befestigung?	Dolmen, Ganggrab, Riesenbett? Stein- oder Erdhügel? Flachgrab?	Leichenbeisetzung? (hockend, gestreckt od. Schädelgrab?) Partielle oder totale Verbrennung? Mit Beigabe von Tierknochen?		// 1923 vorh.
Laufende Nr. 2330/1. Acten-Nr. Inventar-Nr. Frühere Nr.	Ort: Gönnersdorf Kreis: Regierungsbezirk: Land:		2330: Eiserner Feuerstahl (fragm) 2331: dito	Gestein: (Flint: Metall: Thon: Glas: Org. Subst.:	Hhe.: Lge.: 0,14 0,082 gr. Br.: kl. Br.: o. Dm.: m. Dm.: u. Dm.: gr. Uf.:		See oder Moor? Acker, Haide, Wald? Offene Ansiedelung, Höhle, Pfahlbau? Befestigung?	Dolmen, Ganggrab, Riesenbett? Stein- oder Erdhügel? Flachgrab?	Leichenbeisetzung? (hockend, gestreckt od. Schädelgrab?) Partielle oder totale Verbrennung? Mit Beigabe von Tierknochen?		1964 vorh. //

Fol. 324. Abteilung: I i Rheinprovinz. Fol. 324.

1. Nummer.	2. Fundort.	3. Zeichnung.	4. Gegenstand, dessen Art, Form, Ornament und Erhaltungs-Zustand.	5. Material u. Farbe.	6. Maasse.	7. Zugehörige Funde.	8. Art der Fundstätte.	9. Bestattungsart.	10. Bemerkungen.	11. Vorbesitzer, Jahr und Art der Erwerbung.
Laufende Nr. 2332/3. Acten-Nr. 890.07. Inventar-Nr. E 38.07. Frühere Nr.	Ort: Gönnersdorf Kreis: Neuwied Regierungsbezirk: Land:	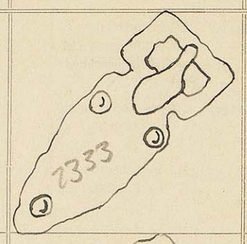	2 eiserne Schnallen mit Beschlägen, eine fragmentiert (2332)	Gestein: (Flint:) Metall: Thon: Glas: Org. Subst.:	Hhe.: Lge.: 0,133+0,129. gr. Br.: kl. Br.: o. Dm.: m. Dm.: u. Dm.: gr. Uf.:		See oder Moor? Acker, Haide, Wald? Offene Ansiedelung, Höhle, Pfahlbau? Befestigung?	Dolmen, Ganggrab, Riesenbett? Stein- oder Erdhügel? Flachgrab?	Leichenbeisetzung? (hockend, gestreckt od. Schädelgrab?) Partielle oder totale Verbrennung? Mit Beigabe von Tierknochen?		Lindenschmit 1864 vorh. 2332 = 1 Expl. 2333 = 1 " E 7. 48.07.
Laufende Nr. 2334/5. Acten-Nr. Inventar-Nr. Frühere Nr.	Ort: Gönnersdorf Kreis: Regierungsbezirk: Land:	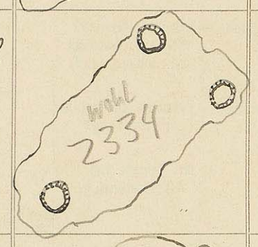	2 eiserne Beschläge mit Bronzeplatten	Gestein: (Flint:) Metall: Thon: Glas: Org. Subst.:	Hhe.: Lge.: 0,104 gr. Br.: kl. Br.: o. Dm.: m. Dm.: u. Dm.: gr. Uf.:	0,098.	See oder Moor? Acker, Haide, Wald? Offene Ansiedelung, Höhle, Pfahlbau? Befestigung?	Dolmen, Ganggrab, Riesenbett? Stein- oder Erdhügel? Flachgrab?	Leichenbeisetzung? (hockend, gestreckt od. Schädelgrab?) Partielle oder totale Verbrennung? Mit Beigabe von Tierknochen?		1864 vorh. 2335 = 1 Stück " 2334 = 1 Bruchstücke
Laufende Nr. 2336/7. Acten-Nr. Inventar-Nr. Frühere Nr.	Ort: Gönnersdorf Kreis: Regierungsbezirk: Land:	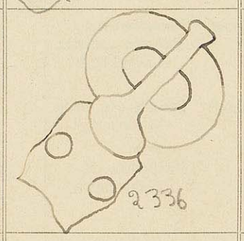	2336: eiserne Schnalle mit anhängendem Beschlag 2337: Eisenfragment	Gestein: (Flint:) Metall: Thon: Glas: Org. Subst.:	Hhe.: Lge.: 0075 gr. Br.: kl. Br.: o. Dm.: m. Dm.: u. Dm.: gr. Uf.:		See oder Moor? Acker, Haide, Wald? Offene Ansiedelung, Höhle, Pfahlbau? Befestigung?	Dolmen, Ganggrab, Riesenbett? Stein- oder Erdhügel? Flachgrab?	Leichenbeisetzung? (hockend, gestreckt od. Schädelgrab?) Partielle oder totale Verbrennung? Mit Beigabe von Tierknochen?		1864 vorh. " 2336 vorh.
Laufende Nr. 2338-42. Acten-Nr. Inventar-Nr. Frühere Nr.	Ort: Gönnersdorf Kreis: Regierungsbezirk: Land:	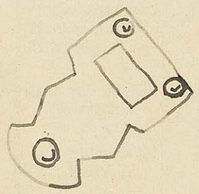	2338: dreieckige bronzene Riemenzunge 2339-42: 4 gleichartige Bronzebeschläge	Gestein: (Flint:) Metall: Thon: Glas: Org. Subst.:	Hhe.: Lge.: gr. Br.: kl. Br.: o. Dm.: m. Dm.: u. Dm.: gr. Uf.:		See oder Moor? Acker, Haide, Wald? Offene Ansiedelung, Höhle, Pfahlbau? Befestigung?	Dolmen, Ganggrab, Riesenbett? Stein- oder Erdhügel? Flachgrab?	Leichenbeisetzung? (hockend, gestreckt od. Schädelgrab?) Partielle oder totale Verbrennung? Mit Beigabe von Tierknochen?		1864 vorh. 2338 = 1 Stück 2342 = " "
Laufende Nr. 2343/4. Acten-Nr. Inventar-Nr. Frühere Nr.	Ort: Gönnersdorf Kreis: Regierungsbezirk: Land:	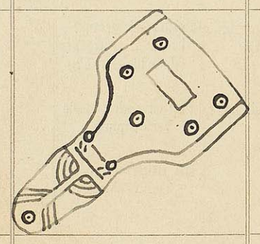	2 gleichartige bronzene Beschläge	Gestein: (Flint:) Metall: Thon: Glas: Org. Subst.:	Hhe.: Lge.: gr. Br.: kl. Br.: o. Dm.: m. Dm.: u. Dm.: gr. Uf.:		See oder Moor? Acker, Haide, Wald? Offene Ansiedelung, Höhle, Pfahlbau? Befestigung?	Dolmen, Ganggrab, Riesenbett? Stein- oder Erdhügel? Flachgrab?	Leichenbeisetzung? (hockend, gestreckt od. Schädelgrab?) Partielle oder totale Verbrennung? Mit Beigabe von Tierknochen?		
Laufende Nr. 2345/6. Acten-Nr. Inventar-Nr. Frühere Nr.	Ort: Gönnersdorf Kreis: Regierungsbezirk: Land:	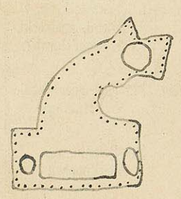	2 bronzene Beschläge	Gestein: (Flint:) Metall: Thon: Glas: Org. Subst.:	Hhe.: Lge.: gr. Br.: kl. Br.: o. Dm.: m. Dm.: u. Dm.: gr. Uf.:		See oder Moor? Acker, Haide, Wald? Offene Ansiedelung, Höhle, Pfahlbau? Befestigung?	Dolmen, Ganggrab, Riesenbett? Stein- oder Erdhügel? Flachgrab?	Leichenbeisetzung? (hockend, gestreckt od. Schädelgrab?) Partielle oder totale Verbrennung? Mit Beigabe von Tierknochen?		1864 vorh. 2346 = 1 gradrandiges Beil
Laufende Nr. 2347-51. Acten-Nr. Inventar-Nr. Frühere Nr.	Ort: Gönnersdorf Kreis: Regierungsbezirk: Land:		2347/8: 2 bronzene Knöpfe 2349/50: Schnallentheile 2351: Bronzefragmente	Gestein: (Flint:) Metall: Thon: Glas: Org. Subst.:	Hhe.: Lge.: gr. Br.: kl. Br.: o. Dm.: m. Dm.: u. Dm.: gr. Uf.:		See oder Moor? Acker, Haide, Wald? Offene Ansiedelung, Höhle, Pfahlbau? Befestigung?	Dolmen, Ganggrab, Riesenbett? Stein- oder Erdhügel? Flachgrab?	Leichenbeisetzung? (hockend, gestreckt od. Schädelgrab?) Partielle oder totale Verbrennung? Mit Beigabe von Tierknochen?		1864 vorh. 2348 = 1 Stück Knöpfe 2349/5 = 2 Schnallen

Abteilung: I i Rheinprovinz. Fol. 325.

1. Nummer.	2. Fundort.	3. Zeichnung.	4. Gegenstand, dessen Art, Form, Ornament und Erhaltungs-Zustand.	5. Material u. Farbe.	6. Maasse.	7. Zugehörige Funde.	8. Art der Fundstätte.	Bestattungsart.	Bemerkungen.	11. Vorbesitzer, Jahr und Art der Erwerbung.
Laufende Nr. 2352. Acten-Nr. 890.07. Inventar-Nr. I 38.07. Frühere Nr.	Ort: Gönnersdorf Kreis: Neuwied Regierungsbezirk: Land:	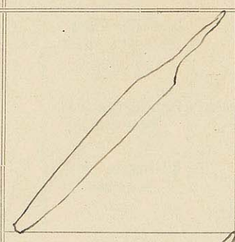	Eiserner Skramasax	Gestein: (Flint:) Metall: Thon: Glas: Org. Subst.:	Hhe.: Lge.: 0,55 gr. Br.: kl. Br.: o. Dm.: m. Dm.: u. Dm.: gr. Uf.:		See oder Moor? Acker, Haide, Wald? Offene Ansiedelung, Höhle, Pfahlbau? Befestigung?	Dolmen, Ganggrab, Riesenbett? Stein- oder Erdhügel? Flachgrab?	Leichenbeisetzung? (hockend, gestreckt od. Schädelgrab?) Partielle oder totale Verbrennung? Mit Beigabe von Tierknochen?		Lindlar 1983 Verk. Ex 48.07.
Laufende Nr. 2353. Acten-Nr. Inventar-Nr. Frühere Nr.	Ort: Lüdersdorf Kreis: Düren Regierungsbezirk: Land:	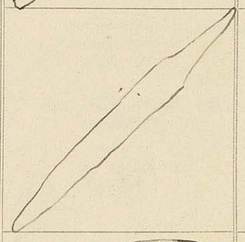	Eiserner Skramasax mit bronzenem Mundblech der Scheide u. des Beschlages	Gestein: (Flint:) Metall: Thon: Glas: Org. Subst.:	Hhe.: Lge.: 0,70 gr. Br.: kl. Br.: o. Dm.: m. Dm.: u. Dm.: gr. Uf.:		See oder Moor? Acker, Haide, Wald? Offene Ansiedelung, Höhle, Pfahlbau? Befestigung?	Dolmen, Ganggrab, Riesenbett? Stein- oder Erdhügel? Flachgrab?	Leichenbeisetzung? (hockend, gestreckt od. Schädelgrab?) Partielle oder totale Verbrennung? Mit Beigabe von Tierknochen?		" Verk.
Laufende Nr. 2354. Acten-Nr. Inventar-Nr. Frühere Nr.	Ort: Lendersdorf Kreis: Düren Regierungsbezirk: Land:	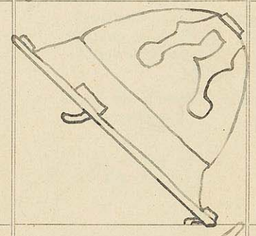	Eiserner Schildbuckel mit Bronzebeschlag	Gestein: (Flint:) Metall: Thon: Glas: Org. Subst.:	Hhe.: Lge.: gr. Br.: kl. Br.: o. Dm.: 0,19 m. Dm.: u. Dm.: gr. Uf.:		See oder Moor? Acker, Haide, Wald? Offene Ansiedelung, Höhle, Pfahlbau? Befestigung?	Dolmen, Ganggrab, Riesenbett? Stein- oder Erdhügel? Flachgrab?	Leichenbeisetzung? (hockend, gestreckt od. Schädelgrab?) Partielle oder totale Verbrennung? Mit Beigabe von Tierknochen?		1983 Verk. "
Laufende Nr. 2355. Acten-Nr. Inventar-Nr. Frühere Nr.	Ort: Lendersdorf Kreis: Düren Regierungsbezirk: Land:		Eiserner Skramasax mit Rest der Lederscheide	Gestein: (Flint:) Metall: Thon: Glas: Org. Subst.:	Hhe.: Lge.: 0,50 gr. Br.: kl. Br.: o. Dm.: m. Dm.: u. Dm.: gr. Uf.:		See oder Moor? Acker, Haide, Wald? Offene Ansiedelung, Höhle, Pfahlbau? Befestigung?	Dolmen, Ganggrab, Riesenbett? Stein- oder Erdhügel? Flachgrab?	Leichenbeisetzung? (hockend, gestreckt od. Schädelgrab?) Partielle oder totale Verbrennung? Mit Beigabe von Tierknochen?		" 1973 Verk.,
Laufende Nr. 2356. Acten-Nr. Inventar-Nr. Frühere Nr.	Ort: Lendersdorf Kreis: Düren Regierungsbezirk: Land:		Eiserner Skramasax	Gestein: (Flint:) Metall: Thon: Glas: Org. Subst.:	Hhe.: Lge.: 0,438 gr. Br.: kl. Br.: o. Dm.: m. Dm.: u. Dm.: gr. Uf.:		See oder Moor? Acker, Haide, Wald? Offene Ansiedelung, Höhle, Pfahlbau? Befestigung?	Dolmen, Ganggrab, Riesenbett? Stein- oder Erdhügel? Flachgrab?	Leichenbeisetzung? (hockend, gestreckt od. Schädelgrab?) Partielle oder totale Verbrennung? Mit Beigabe von Tierknochen?		1934 verk. "
Laufende Nr. 2357. Acten-Nr. Inventar-Nr. Frühere Nr.	Ort: Lendersdorf Kreis: Düren Regierungsbezirk: Land:	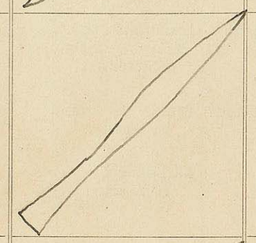	Eiserne Lanzenspitze	Gestein: (Flint:) Metall: Thon: Glas: Org. Subst.:	Hhe.: Lge.: 0,466 gr. Br.: kl. Br.: o. Dm.: m. Dm.: u. Dm.: gr. Uf.:		See oder Moor? Acker, Haide, Wald? Offene Ansiedelung, Höhle, Pfahlbau? Befes.	Dolmen, Ganggrab, Riesenbett? Stein- oder Erdhügel? Flachgrab?	Leichenbeisetzung? (hockend, gestreckt od. Schädelgrab?) Partielle oder totale Verbrennung? Mit Beigabe von Tierknochen?		1934 verk. "
Laufende Nr. 2358. Acten-Nr. Inventar-Nr. Frühere Nr.	Ort: Lendersdorf Kreis: Düren Regierungsbezirk: Land:		Eisernes Messer mit bronzenem Mundscheidenblech	Gestein: (Flint:) Metall: Thon: Glas: Org. Subst.:	Hhe.: Lge.: 0,056 gr. Br.: kl. Br.: o. Dm.: m. Dm.: u. Dm.: gr. Uf.:		See oder Moor? Acker, Haide, Wald? Offene Ansiedelung, Höhle, Pfahlbau? Befestigung?.	Dolmen, Ganggrab, Riesenbett? Stein- oder Erdhügel? Flachgrab?	Leichenbeisetzung? (hockend, gestreckt od. Schädelgrab?) Partielle oder totale Verbrennung? Mit Beigabe von Tierknochen?		"

1. Nummer.	2. Fundort.	3. Zeichnung.	4. Gegenstand, dessen Art, Form, Ornament und Erhaltungs-Zustand.	5. Material u. Farbe.
Laufende Nr. 2359. Acten-Nr. 890.07. Inventar-Nr. II 38.07. Frühere Nr.	Ort: Lendersdorf Kreis: Düren Regierungsbezirk: Land:		Eisernes Messer	Gestein: (Flint: Metall: Thon: Glas: Org. Subst.:
Laufende Nr. 2360 a-b Acten-Nr. 890.07. Inventar-Nr. Frühere Nr.	Ort: Lendersdorf Kreis: Düren Regierungsbezirk: Land:	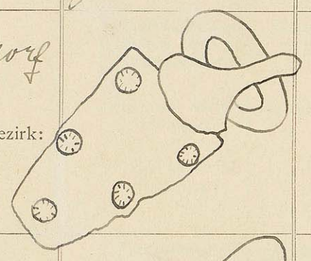	Eiserne Schnalle mit Gegenplatte	Gestein: (Flint: Metall: Thon: Glas: Org. Subst.:
Laufende Nr. 2361-3. Acten-Nr. Inventar-Nr. Frühere Nr.	Ort: Lendersdorf Kreis: Düren Regierungsbezirk: Land:	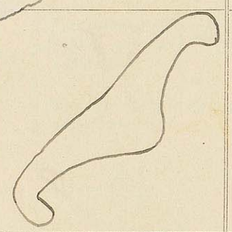	2361: eiserne Schnalle mit dreieckiger Platte 2362: eiserner Feuerstahl 2363: Feuerstein	Gestein: (Flint: Metall: Thon: Glas: Org. Subst.:
Laufende Nr. 2364/5. Acten-Nr. Inventar-Nr. Frühere Nr.	Ort: Lendersdorf Kreis: Düren Regierungsbezirk: Land:	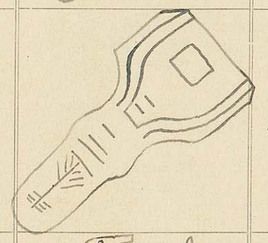	2364: Bronzener Beschlag 2365: Eisenfragmente	Gestein: (Flint: Metall: Thon: Glas: Org. Subst.:
Laufende Nr. 2366 Acten-Nr. Inventar-Nr. Frühere Nr.	Ort: Lendersdorf Kreis: Düren Regierungsbezirk: Land:	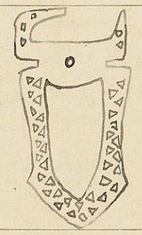	Bronzene Schnalle	Gestein: (Flint: Metall: Thon: Glas: Org. Subst.:
Laufende Nr. 2367/8. Acten-Nr. Inventar-Nr. Frühere Nr.	Ort: Lendersdorf Kreis: Düren Regierungsbezirk: Land:		2 Ketten aus Ton und Bernsteinperlen mit Bronzegliedern	Gestein: (Flint: Metall: Thon: Glas: Org. Subst.:
Laufende Nr. 2369/70. Acten-Nr. Inventar-Nr. Frühere Nr.	Ort: Lendersdorf Kreis: Düren Regierungsbezirk: Land:	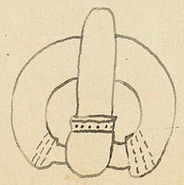	2369: silbervergoldete Schnalle 2370: Bronzener Fingerring	Gestein: (Flint: Metall: Thon: Glas: Org. Subst.:

6. Maasse.	7. Zugehörige Funde.	8. Art der Fundstätte.		9. Bestattungsart.	10. Bemerkungen.	11. Vorbesitzer, Jahr und Art der Erwerbung.
Hhe.: Lge.: 0,185 m gr. Br.: kl. Br.: o. Dm.: m. Dm.: u. Dm.: gr. Uf.:		See oder Moor? Acker, Haide, Wald? Offene Ansiedelung, Höhle, Pfahlbau? Befestigung?	Dolmen, Ganggrab, Riesenbett? Stein- oder Erdhügel? Flachgrab?	Leichenbeisetzung? (hockend, gestreckt od. Schädelgrab?) Partielle oder totale Verbrennung? Mit Beigabe von Tierknochen?		Lindlar E.J. II 38.07.
Hhe.: Lge.: gr. Br.: kl. Br.: o. Dm.: m. Dm.: u. Dm.: gr. Uf.:		See oder Moor? Acker, Haide, Wald? Offene Ansiedelung, Höhle, Pfahlbau? Befestigung?	Dolmen, Ganggrab, Riesenbett? Stein- oder Erdhügel? Flachgrab?	Leichenbeisetzung? (hockend, gestreckt od. Schädelgrab?) Partielle oder totale Verbrennung? Mit Beigabe von Tierknochen?		"
Hhe.: Lge.: 0,108 gr. Br.: kl. Br.: o. Dm.: m. Dm.: u. Dm.: gr. Uf.:		See oder Moor? Acker, Haide, Wald? Offene Ansiedelung, Höhle, Pfahlbau? Befestigung?	Dolmen, Ganggrab, Riesenbett? Stein- oder Erdhügel? Flachgrab?	Leichenbeisetzung? (hockend, gestreckt od. Schädelgrab?) Partielle oder totale Verbrennung? Mit Beigabe von Tierknochen?		2363-1572 von,
Hhe.: Lge.: gr. Br.: kl. Br.: o. Dm.: m. Dm.: u. Dm.: gr. Uf.:		See oder Moor? Acker, Haide, Wald? Offene Ansiedelung, Höhle, Pfahlbau? Befestigung?	Dolmen, Ganggrab, Riesenbett? Stein- oder Erdhügel? Flachgrab?	Leichenbeisetzung? (hockend, gestreckt od. Schädelgrab?) Partielle oder totale Verbrennung? Mit Beigabe von Tierknochen?		"
Hhe.: Lge.: gr. Br.: kl. Br.: o. Dm.: m. Dm.: u. Dm.: gr. Uf.:		See oder Moor? Acker, Haide, Wald? Offene Ansiedelung, Höhle, Pfahlbau? Befestigung?	Dolmen, Ganggrab, Riesenbett? Stein- oder Erdhügel? Flachgrab?	Leichenbeisetzung? (hockend, gestreckt od. Schädelgrab?) Partielle oder totale Verbrennung? Mit Beigabe von Tierknochen?		"
Hhe.: Lge.: gr. Br.: kl. Br.: o. Dm.: m. Dm.: u. Dm.: gr. Uf.:		See oder Moor? Acker, Haide, Wald? Offene Ansiedelung, Höhle, Pfahlbau? Befestigung?	Dolmen, Ganggrab, Riesenbett? Stein- oder Erdhügel? Flachgrab?	Leichenbeisetzung? (hockend, gestreckt od. Schädelgrab?) Partielle oder totale Verbrennung? Mit Beigabe von Tierknochen?		"
Hhe.: Lge.: gr. Br.: kl. Br.: o. Dm.: m. Dm.: u. Dm.: gr. Uf.:		See oder Moor? Acker, Haide, Wald? Offene Ansiedelung, Höhle, Pfahlbau? Befestigung?	Dolmen, Ganggrab, Riesenbett? Stein- oder Erdhügel? Flachgrab?	Leichenbeisetzung? (hockend, gestreckt od. Schädelgrab?) Partielle oder totale Verbrennung? Mit Beigabe von Tierknochen?		"

1. Nummer.	2. Fundort.	3. Zeichnung.	4. Gegenstand, dessen Art, Form, Ornament und Erhaltungs-Zustand.	5. Material u. Farbe.	6. Maasse.	7. Zugehörige Funde.	8. Art der Fundstätte.	9. Bestattungsart.	10. Bemerkungen.	11. Vorbesitzer, Jahr und Art der Erwerbung.
Laufende Nr. I i 2371/2. Acten-Nr. 890.07. Inventar-Nr. I 38.07. Frühere Nr.	Ort: Lendersdorf Kreis: Düren Regierungsbezirk: Land:	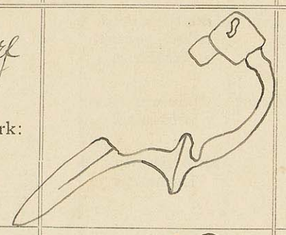	2371: bronzene Fibel 2372: bronzener Knopf mit blauem Glas	Gestein: (Flint: Metall: Thon: Glas: Org. Subst.:	Höhe.: Lge.: gr. Br.: kl. Br.: gr. Dm.: kl. Dm.: gr. Uf.:		See oder Moor? Acker, Haide, Wald? Offene Ansiedelung, Höhle, Pfahlbau? Befestigung?	Dolmen, Ganggrab, Riesenbett? Stein- oder Erdhügel? Flachgrab?	Leichenbeisetzung? (hockend, gestreckt od. Schädelgrab?) Partielle oder totale Verbrennung? Mit Beigabe von Tierknochen?		Lindloler EJ II 48.07. 1971 vorh.
Laufende Nr. 2373. Acten-Nr. 890.07. Inventar-Nr. I 38.07. Frühere Nr.	Ort: Nieder Breisig Kreis: Ahrweiler Regierungsbezirk: Land:	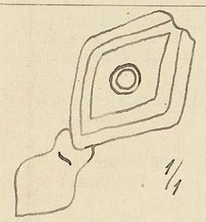	römische Bronzefibel (fragm.)	Gestein: (Flint: Metall: Thon: Glas: Org. Subst.:	Höhe.: Lge.: gr. Br.: kl. Br.: gr. Dm.: kl. Dm.: gr. Uf.:		See oder Moor? Acker, Haide, Wald? Offene Ansiedelung, Höhle, Pfahlbau? Befestigung?	Dolmen, Ganggrab, Riesenbett? Stein- oder Erdhügel? Flachgrab?	Leichenbeisetzung? (hockend, gestreckt od. Schädelgrab?) Partielle oder totale Verbrennung? Mit Beigabe von Tierknochen?		
Laufende Nr. 2374-6. Acten-Nr. Inventar-Nr. Frühere Nr.	Ort: Rheinprovinz Kreis: Regierungsbezirk: Land:	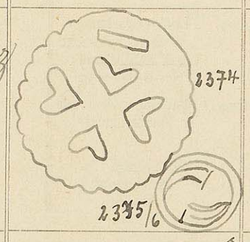	2374: bronzener Anhänger 2375/6: 2 bronzene Knöpfe	Gestein: (Flint: Metall: Thon: Glas: Org. Subst.:	Höhe.: Lge.: gr. Br.: kl. Br.: gr. Dm.: kl. Dm.: gr. Uf.:		See oder Moor? Acker, Haide, Wald? Offene Ansiedelung, Höhle, Pfahlbau? Befestigung?	Dolmen, Ganggrab, Riesenbett? Stein- oder Erdhügel? Flachgrab?	Leichenbeisetzung? (hockend, gestreckt od. Schädelgrab?) Partielle oder totale Verbrennung? Mit Beigabe von Tierknochen?	2	1963 vorh. nur 2374 vorh. +2374 1964 vorh.
Laufende Nr. 2377. Acten-Nr. 2299.10. Inventar-Nr. I 55.10. Frühere Nr.	Ort: Dimpfeld Kreis: Adenau Regierungsbezirk: Land:	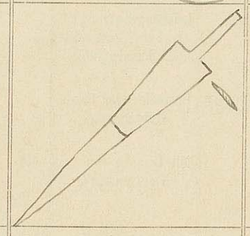	eiserner Gladius, zersprungen	Gestein: (Flint: Metall: Thon: Glas: Org. Subst.:	Höhe.: Lge.: 81 gr. Br.: 5 kl. Br.: gr. Dm.: kl. Dm.: gr. Uf.:		See oder Moor? Acker, Haide, Wald? Offene Ansiedelung, Höhle, Pfahlbau? Befestigung?	Dolmen, Ganggrab, Riesenbett? Stein- oder Erdhügel? Flachgrab?	Leichenbeisetzung? (hockend, gestreckt od. Schädelgrab?) Partielle oder totale Verbrennung? Mit Beigabe von Tierknochen?		Eisenbahndirektion Cöln 1963 vorh. die Spitze fehlt EJ I 82.10.
Laufende Nr. 2378. Acten-Nr. Inventar-Nr. Frühere Nr.	Ort: Dimpfeld Kreis: Adenau Regierungsbezirk: Land:	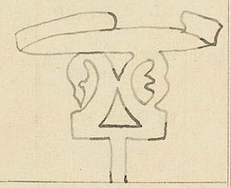	Schwertscheidenbeschlag aus Bronze	Gestein: (Flint: Metall: Thon: Glas: Org. Subst.:	Höhe.: Lge.: 13,3 gr. Br.: kl. Br.: gr. Dm.: kl. Dm.: gr. Uf.:		See oder Moor? Acker, Haide, Wald? Offene Ansiedelung, Höhle, Pfahlbau? Befestigung?	Dolmen, Ganggrab, Riesenbett? Stein- oder Erdhügel? Flachgrab?	Leichenbeisetzung? (hockend, gestreckt od. Schädelgrab?) Partielle oder totale Verbrennung? Mit Beigabe von Tierknochen?		Eisenbahndir. 1963 vorh. an den Enden abgebrochen Überweisung EJ I 82.10.
Laufende Nr. 2379. Acten-Nr. Inventar-Nr. Frühere Nr.	Ort: Dimpfeld Kreis: Adenau Regierungsbezirk: Land:	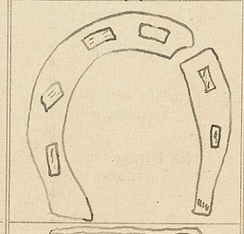	2 Bruchstücke eines Eisenreifens	Gestein: (Flint: Metall: Thon: Glas: Org. Subst.:	Höhe.: Lge.: 11 cm gr. Br.: kl. Br.: gr. Dm.: kl. Dm.: gr. Uf.:		See oder Moor? Acker, Haide, Wald? Offene Ansiedelung, Höhle, Pfahlbau? Befestigung?	Dolmen, Ganggrab, Riesenbett? Stein- oder Erdhügel? Flachgrab?	Leichenbeisetzung? (hockend, gestreckt od. Schädelgrab?) Partielle oder totale Verbrennung? Mit Beigabe von Tierknochen?		1963 vorh.
Laufende Nr. 2380. Acten-Nr. 2142.10. Inventar-Nr. I 6.11. Frühere Nr.	Ort: Osburg Kreis: Trier Regierungsbezirk: Land:		Bauchiges Gefäss mit leicht ausladendem weitem Hals	Gestein: (Flint: Metall: Thon: Glas: Org. Subst.:	Höhe.: 13,5 Lge.: gr. Br.: kl. Br.: gr. Dm.: kl. Dm.: gr. Uf.:		See oder Moor? Acker, Haide, Wald? Offene Ansiedelung, Höhle, Pfahlbau? Befestigung?	Dolmen, Ganggrab, Riesenbett? Stein- oder Erdhügel? Flachgrab?	Leichenbeisetzung? (hockend, gestreckt od. Schädelgrab?) Partielle oder totale Verbrennung? Mit Beigabe von Tierknochen?	Nach Dir. Krüger, Trier vermutlich aus Osburg, wo Ley an Gräbungen beteiligt gewesen ist.	Ley, Euren E. I 72.10 1572 vorh.

Abteilung: I i Rheinprovinz. Fol. 328.

1. Nummer.	2. Fundort.	3. Zeichnung.	4. Gegenstand, dessen Art, Form, Ornament und Erhaltungs-Zustand.	5. Material u. Farbe	6. Maasse.	7. Zugehörige Funde.	8. Art der Fundstätte.	9. Bestattungsart.	10. Bemerkungen.	11. Vorbesitzer, Jahr und Art der Erwerbung.
Laufende Nr. 2381. Acten-Nr. 2142. 10. Inventar-Nr. I 6. 11. Frühere Nr.	Ort: Osburg Kreis: Trier Regierungsbezirk: Land:	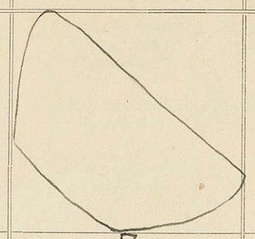	niedrige Schale aus grauem Ton	Gestein: (Flint: Metall: Thon: Glas: Org. Subst.:	Hhe.: 6 Lge.: gr. Br.: kl. Br.: o. Dm.: 13 m. Dm.: u. Dm.: gr. Uf.:		See oder Moor? Acker, Haide, Wald? Offene Ansiedelung, Höhle, Pfahlbau? Befestigung?	Dolmen, Ganggrab, Riesenbett? Stein- oder Erdhügel? Flachgrab?	Leichenbeisetzung? (hockend, gestreckt od. Schädelgrab?) Partielle oder totale Verbrennung? Mit Beigabe von Tierknochen?		Ley, Trier E. f. V. 72. 10.
Laufende Nr. 2382. Acten-Nr. Inventar-Nr. Frühere Nr.	Ort: Osburg Kreis: Regierungsbezirk: Land:	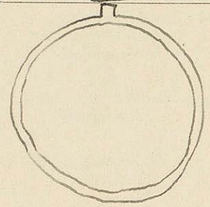	bronzener Halsring	Gestein: (Flint: Metall: Thon: Glas: Org. Subst.:	Hhe.: Lge.: gr. Br.: kl. Br.: o. Dm.: 16,2 m. Dm.: u. Dm.: gr. Uf.:		See oder Moor? Acker, Haide, Wald? Offene Ansiedelung, Höhle, Pfahlbau? Befestigung?	Dolmen, Ganggrab, Riesenbett? Stein- oder Erdhügel? Flachgrab?	Leichenbeisetzung? (hockend, gestreckt od. Schädelgrab?) Partielle oder totale Verbrennung? Mit Beigabe von Tierknochen?		"
Laufende Nr. 2383 4. Acten-Nr. Inventar-Nr. Frühere Nr.	Ort: Osburg Kreis: Regierungsbezirk: Land:	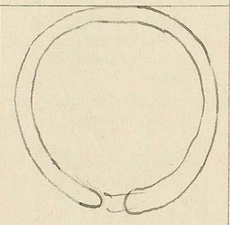	2 eiserne Ringe	Gestein: (Flint: Metall: Thon: Glas: Org. Subst.:	Hhe.: Lge.: 7 gr. Br.: kl. Br.: o. Dm.: m. Dm.: u. Dm.: gr. Uf.:		See oder Moor? Acker, Haide, Wald? Offene Ansiedelung, Höhle, Pfahlbau? Befestigung?	Dolmen, Ganggrab, Riesenbett? Stein- oder Erdhügel? Flachgrab?	Leichenbeisetzung? (hockend, gestreckt od. Schädelgrab?) Partielle oder totale Verbrennung? Mit Beigabe von Tierknochen?		"
Laufende Nr. 2385. Acten-Nr. 332. 11. Inventar-Nr. I 18. 11. Frühere Nr.	Ort: Rheinprovinz ~~Kreis:~~ Hangelar Regierungsbezirk: Eifel. Land:	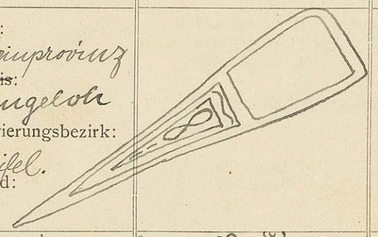	silbertauschierte Eisennadel	Gestein: (Flint: Metall: Thon: Glas: Org. Subst.:	Hhe.: Lge.: 9,5 gr. Br.: kl. Br.: o. Dm.: m. Dm.: u. Dm.: gr. Uf.:		See oder Moor? Acker, Haide, Wald? Offene Ansiedelung, Höhle, Pfahlbau? Befestigung?	Dolmen, Ganggrab, Riesenbett? Stein- oder Erdhügel? Flachgrab?	Leichenbeisetzung? (hockend, gestreckt od. Schädelgrab?) Partielle oder totale Verbrennung? Mit Beigabe von Tierknochen?		Dr. Lederer E. f. V. 8. 11.
Laufende Nr. 2386. Acten-Nr. 1390. 11. Inventar-Nr. I 29. 11. Frühere Nr.	Ort: b/ Andernach Kreis: Regierungsbezirk: Land:		goldene Bügelfibel	Gestein: (Flint: Metall: Thon: Glas: Org. Subst.:	Hhe.: Lge.: 9,8 gr. Br.: kl. Br.: o. Dm.: m. Dm.: u. Dm.: gr. Uf.:		See oder Moor? Acker, Haide, Wald? Offene Ansiedelung, Höhle, Pfahlbau? Befestigung?	Dolmen, Ganggrab, Riesenbett? Stein- oder Erdhügel? Flachgrab?	Leichenbeisetzung? (hockend, gestreckt od. Schädelgrab?) Partielle oder totale Verbrennung? Mit Beigabe von Tierknochen?		E. f. V. 27/11
Laufende Nr. ~~2387~~ Acten-Nr. Inventar-Nr. Frühere Nr.	Ort: Köln Kreis: Köln Regierungsbezirk: Land:	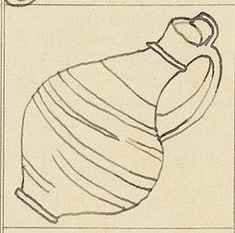	1 gedrehte Kanne mit flachem Boden	Gestein: (Flint: Metall: Thon: Glas: Org. Subst.:	Hhe.: 218 Lge.: gr. Br.: kl. Br.: o. Dm.: m. Dm.: u. Dm.: gr. Uf.:		See oder Moor? Acker, Haide, Wald? Offene Ansiedelung, Höhle, Pfahlbau? Befestigung?	Dolmen, Ganggrab, Riesenbett? Stein- oder Erdhügel? Flachgrab?	Leichenbeisetzung? (hockend, gestreckt od. Schädelgrab?) Partielle oder totale Verbrennung? Mit Beigabe von Tierknochen?	kein Beigefäss	Lanio 757 Zuw. E. f. V. 12. 04.
Laufende Nr. 2388. Acten-Nr. Inventar-Nr. Frühere Nr.	Ort: Köln Kreis: Köln Regierungsbezirk: Land:	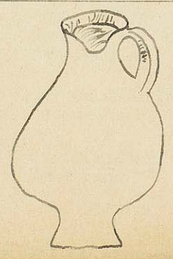	gedrehte Kanne aus hellgelbem Ton	Gestein: (Flint: Metall: Thon: Glas: Org. Subst.:	Hhe.: 135 Lge.: gr. Br.: kl. Br.: o. Dm.: m. Dm.: u. Dm.: gr. Uf.:		See oder Moor? Acker, Haide, Wald? Offene Ansiedelung, Höhle, Pfahlbau? Befestigung?	Dolmen, Ganggrab, Riesenbett? Stein- oder Erdhügel? Flachgrab?	Leichenbeisetzung? (hockend, gestreckt od. Schädelgrab?) Partielle oder totale Verbrennung? Mit Beigabe von Tierknochen?		"

Abteilung: I i Rheinprovinz. Fol. 329.

1. Nummer.	2. Fundort.	3. Zeichnung.	4. Gegenstand, dessen Art, Form, Ornament und Erhaltungs-Zustand.	5. Material u. Farbe
Laufende Nr. 2389. Acten-Nr. 390.04. Inventar-Nr. I 42.04. Frühere Nr.	Ort: Köln Kreis: Köln Regierungsbezirk: Land:		Kleeblattkännchen aus röthlichem Ton gedreht	Gestein: (Flint: Metall: Thon: Glas: Org. Subst.:
Laufende Nr. 2390. Acten-Nr. Inventar-Nr. Frühere Nr.	Ort: Köln Kreis: Regierungsbezirk: Land:	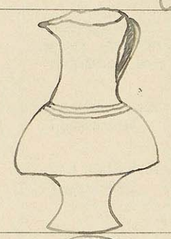	Kleeblattkännchen mit flachem Boden	Gestein: (Flint: Metall: Thon: Glas: Org. Subst.:
Laufende Nr. 2391. Acten-Nr. Inventar-Nr. Frühere Nr.	Ort: Köln Kreis: Regierungsbezirk: Land:	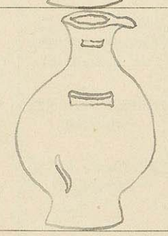	gedrehtes Kleeblattkännchen aus gelbem Ton	Gestein: (Flint: Metall: Thon: Glas: Org. Subst.:
Laufende Nr. 2392. Acten-Nr. Inventar-Nr. Frühere Nr.	Ort: Köln Kreis: Regierungsbezirk: Land:	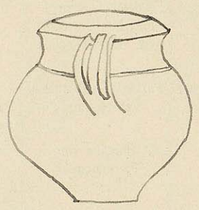	gedrehtes Töpfchen mit flachem Boden	Gestein: (Flint: Metall: Thon: Glas: Org. Subst.:
Laufende Nr. 2393. Acten-Nr. Inventar-Nr. Frühere Nr.	Ort: Köln Kreis: Regierungsbezirk: Land:		gedrehter Teller mit schrägem Rand	Gestein: (Flint: Metall: Thon: Glas: Org. Subst.:
Laufende Nr. 2394. Acten-Nr. Inventar-Nr. Frühere Nr.	Ort: Köln Kreis: Regierungsbezirk: Land:		kugliges Gefäss	Gestein: (Flint: Metall: Thon: Glas: Org. Subst.:
Laufende Nr. 2395. Acten-Nr. Inventar-Nr. Frühere Nr.	Ort: Köln Kreis: Regierungsbezirk: Land:		kugliges Tongefäss mit rundem Boden	Gestein: (Flint: Metall: Thon: Glas: Org. Subst.:

6. Maasse.	7. Zugehörige Funde.	8. Art der Fundstätte.		9. Bestattungsart.	10. Bemerkungen.	11. Vorbesitzer, Jahr und Art der Erwerbung.
Hhe.: 14.1 Lge.: gr. Br.: kl. Br.: o. Dm.: m. Dm.: u. Dm.: gr. Uf.:		See oder Moor? Acker, Haide, Wald? Offene Ansiedelung, Höhle, Pfahlbau? Befestigung?	Dolmen, Ganggrab, Riesenbett? Stein- oder Erdhügel? Flachgrab?	Leichenbeisetzung? (hockend, gestreckt od. Schädelgrab?) Partielle oder totale Verbrennung? Mit Beigabe von Tierknochen?		A. Lanio Aufkauf Ex I 42.04.
Hhe.: Lge.: gr. Br.: kl. Br.: o. Dm.: m. Dm.: u. Dm.: gr. Uf.:		See oder Moor? Acker, Haide, Wald? Offene Ansiedelung, Höhle, Pfahlbau? Befestigung?	Dolmen, Ganggrab, Riesenbett? Stein- oder Erdhügel? Flachgrab?	Leichenbeisetzung? (hockend, gestreckt od. Schädelgrab?) Partielle oder totale Verbrennung? Mit Beigabe von Tierknochen?		"
Hhe.: 12.1 Lge.: gr. Br.: kl. Br.: o. Dm.: m. Dm.: u. Dm.: gr. Uf.:		See oder Moor? Acker, Haide, Wald? Offene Ansiedelung, Höhle, Pfahlbau? Befestigung?	Dolmen, Ganggrab, Riesenbett? Stein- oder Erdhügel? Flachgrab?	Leichenbeisetzung? (hockend, gestreckt od. Schädelgrab?) Partielle oder totale Verbrennung? Mit Beigabe von Tierknochen?		"
Hhe.: 9.5 Lge.: gr. Br.: kl. Br.: o. Dm.: m. Dm.: u. Dm.: gr. Uf.:		See oder Moor? Acker, Haide, Wald? Offene Ansiedelung, Höhle, Pfahlbau? Befestigung?	Dolmen, Ganggrab, Riesenbett? Stein- oder Erdhügel? Flachgrab?	Leichenbeisetzung? (hockend, gestreckt od. Schädelgrab?) Partielle oder totale Verbrennung? Mit Beigabe von Tierknochen?		"
Hhe.: Lge.: gr. Br.: kl. Br.: o. Dm.: m. Dm.: u. Dm.: gr. Uf.:		See oder Moor? Acker, Haide, Wald? Offene Ansiedelung, Höhle, Pfahlbau? Befestigung?	Dolmen, Ganggrab, Riesenbett? Stein- oder Erdhügel? Flachgrab?	Leichenbeisetzung? (hockend, gestreckt od. Schädelgrab?) Partielle oder totale Verbrennung? Mit Beigabe von Tierknochen?		"
Hhe.: 16.5 Lge.: gr. Br.: kl. Br.: o. Dm.: m. Dm.: u. Dm.: gr. Uf.:		See oder Moor? Acker, Haide, Wald? Offene Ansiedelung, Höhle, Pfahlbau? Befestigung?	Dolmen, Ganggrab, Riesenbett? Stein- oder Erdhügel? Flachgrab?	Leichenbeisetzung? (hockend, gestreckt od. Schädelgrab?) Partielle oder totale Verbrennung? Mit Beigabe von Tierknochen?		"
Hhe.: Lge.: gr. Br.: kl. Br.: o. Dm.: m. Dm.: u. Dm.: gr. Uf.:		See oder Moor? Acker, Haide, Wald? Offene Ansiedelung, Höhle, Pfahlbau? Befestigung?	Dolmen, Ganggrab, Riesenbett? Stein- oder Erdhügel? Flachgrab?	Leichenbeisetzung? (hockend, gestreckt od. Schädelgrab?) Partielle oder totale Verbrennung? Mit Beigabe von Tierknochen?		" 3572 ex.

Abteilung: I i Rheinprovinz. Fol. 330.

1. Nummer.	2. Fundort.	3. Zeichnung.	4. Gegenstand, dessen Art, Form, Ornament und Erhaltungs-Zustand.	5. Material u. Farbe.	6. Maasse.	7. Zugehörige Funde.	8. Art der Fundstätte.		9. Bestattungsart.	10. Bemerkungen.	11. Vorbesitzer, Jahr und Art der Erwerbung.
Laufende Nr. 2396. Acten-Nr. 390.04. Inventar-Nr. II 47.04. Frühere Nr.	Ort: Köln Kreis: " Regierungsbezirk: Land:	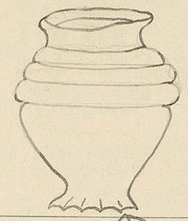	gedrehtes Gefäss mit Wellfuss	Gestein: (Flint: Metall: Thon: Glas: Org. Subst.:	Hhe.: 112 Lge.: gr. Br.: kl. Br.: o. Dm.: m. Dm.: u. Dm.: gr. Uf.:		See oder Moor? Acker, Haide, Wald? Offene Ansiedelung, Höhle, Pfahlbau? Befestigung?	Dolmen, Ganggrab, Riesenbett? Stein- oder Erdhügel? Flachgrab?	Leichenbeisetzung? (hockend, gestreckt od. Schädelgrab?) Partielle oder totale Verbrennung? Mit Beigabe von Tierknochen?		H. Lanio E 7 L 42.04.
Laufende Nr. 2397. Acten-Nr. Inventar-Nr. Frühere Nr.	Ort: Köln Kreis: Regierungsbezirk: Land:	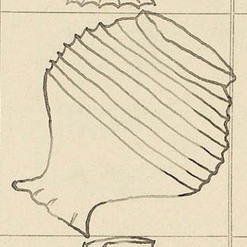	gedrehtes Gefäss mit Wellfuss	Gestein: (Flint: Metall: Thon: Glas: Org. Subst.:	Hhe.: 132 Lge.: gr. Br.: kl. Br.: o. Dm.: m. Dm.: u. Dm.: gr. Uf.:		See oder Moor? Acker, Haide, Wald? Offene Ansiedelung, Höhle, Pfahlbau? Befestigung?	Dolmen, Ganggrab, Riesenbett? Stein- oder Erdhügel? Flachgrab?	Leichenbeisetzung? (hockend, gestreckt od. Schädelgrab?) Partielle oder totale Verbrennung? Mit Beigabe von Tierknochen?		"
~~Laufende Nr. 2398. Acten-Nr. Inventar-Nr. Frühere Nr.~~	Ort: Köln Kreis: Regierungsbezirk: Land:	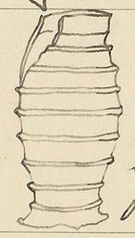	gedrehtes schlankes Gefäss mit Wellfuss laut E 1174/31 an die Sammlung f. Deutsche Volkskunde abgegeben	Gestein: (Flint: Metall: Thon: Glas: Org. Subst.:	Hhe.: 210 Lge.: gr. Br.: kl. Br.: o. Dm.: m. Dm.: u. Dm.: gr. Uf.:		See oder Moor? Acker, Haide, Wald? Offene Ansiedelung, Höhle, Pfahlbau? Befestigung?	Dolmen, Ganggrab, Riesenbett? Stein- oder Erdhügel? Flachgrab?	Leichenbeisetzung? (hockend, gestreckt od. Schädelgrab?) Partielle oder totale Verbrennung? Mit Beigabe von Tierknochen?		"
Laufende Nr. 2399. Acten-Nr. Inventar-Nr. Frühere Nr.	Ort: Düsseldorf Kreis: Regierungsbezirk: Land:		bauchiges Töpfchen aus graubraunem Ton	Gestein: (Flint: Metall: Thon: Glas: Org. Subst.:	Hhe.: 83 Lge.: gr. Br.: kl. Br.: o. Dm.: m. Dm.: u. Dm.: gr. Uf.:		See oder Moor? Acker, Haide, Wald? Offene Ansiedelung, Höhle, Pfahlbau? Befestigung?	Dolmen, Ganggrab, Riesenbett? Stein- oder Erdhügel? Flachgrab?	Leichenbeisetzung? (hockend, gestreckt od. Schädelgrab?) Partielle oder totale Verbrennung? Mit Beigabe von Tierknochen?		Röhl " E 7 L 23.13.
Laufende Nr. 2400. Acten-Nr. Inventar-Nr. Frühere Nr.	Ort: Neu-Köln Kreis: Regierungsbezirk: Land:	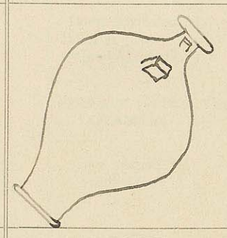	Henkelkrug mit Wulstrand	Gestein: (Flint: Metall: Thon: Glas: Org. Subst.:	Hhe.: 226 Lge.: gr. Br.: kl. Br.: o. Dm.: m. Dm.: u. Dm.: gr. Uf.:		See oder Moor? Acker, Haide, Wald? Offene Ansiedelung, Höhle, Pfahlbau? Befestigung?	Dolmen, Ganggrab, Riesenbett? Stein- oder Erdhügel? Flachgrab?	Leichenbeisetzung? (hockend, gestreckt od. Schädelgrab?) Partielle oder totale Verbrennung? Mit Beigabe von Tierknochen?		"
Laufende Nr. 2401. Acten-Nr. Inventar-Nr. Frühere Nr.	Ort: Neu-Köln Kreis: Regierungsbezirk: Land:	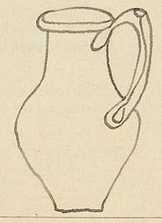	Henkelkrug mit flachem Boden	Gestein: (Flint: Metall: Thon: Glas: Org. Subst.:	Hhe.: 194 Lge.: gr. Br.: kl. Br.: o. Dm.: m. Dm.: u. Dm.: gr. Uf.:		See oder Moor? Acker, Haide, Wald? Offene Ansiedelung, Höhle, Pfahlbau? Befestigung?	Dolmen, Ganggrab, Riesenbett? Stein- oder Erdhügel? Flachgrab?	Leichenbeisetzung? (hockend, gestreckt od. Schädelgrab?) Partielle oder totale Verbrennung? Mit Beigabe von Tierknochen?		"
Laufende Nr. 2402. Acten-Nr. Inventar-Nr. Frühere Nr.	Ort: Neu-Köln Kreis: Regierungsbezirk: Land:	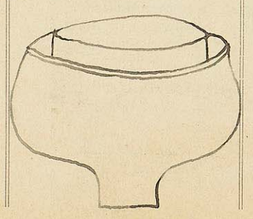	Napf mit schmalem Fuss	Gestein: (Flint: Metall: Thon: Glas: Org. Subst.:	Hhe.: 118 Lge.: gr. Br.: kl. Br.: o. Dm.: m. Dm.: u. Dm.: gr. Uf.:		See oder Moor? Acker, Haide, Wald? Offene Ansiedelung, Höhle, Pfahlbau? Befestigung?	Dolmen, Ganggrab, Riesenbett? Stein- oder Erdhügel? Flachgrab?	Leichenbeisetzung? (hockend, gestreckt od. Schädelgrab?) Partielle oder totale Verbrennung? Mit Beigabe von Tierknochen?		"

Abteilung: I i Rheinprovinz. Fol. 331.

1. Nummer.	2. Fundort.	3. Zeichnung.	4. Gegenstand, dessen Art, Form, Ornament und Erhaltungs-Zustand.	5. Material u. Farbe.	6. Maasse.	7. Zugehörige Funde.	8. Art der Fundstätte.		9. Bestattungsart.	10. Bemerkungen.	11. Vorbesitzer, Jahr und Art der Erwerbung.
Laufende Nr. 2403. Acten-Nr. 204.04. Inventar-Nr. E 38.04. Frühere Nr.	Ort: Neukölln Kreis: Köln Regierungsbezirk: Land:		Topfofen mit schmalem Fuss mit Bandknick	Gestein: (Flint:) Metall: Thon: Glas: Org. Subst.:	Hhe.: Lge.: gr. Br.: kl. Br.: o. Dm.: m. Dm.: u. Dm.: gr. Uf.:		See oder Moor? Acker, Haide, Wald? Offene Ansiedelung, Höhle, Pfahlbau? Befestigung?	Dolmen, Ganggrab, Riesenbett? Stein-oder Erdhügel? Flachgrab?	Leichenbeisetzung? (hockend, gestreckt od. Schädelgrab?) Partielle oder totale Verbrennung? Mit Beigabe von Tierknochen?		Kölle 1876 ans, EVI 23.03.
Laufende Nr. 2404. Acten-Nr. Inventar-Nr. Frühere Nr.	Ort: Neukölln Kreis: Regierungsbezirk: Land:		gedrehtes Töpfchen mit flachem Boden	Gestein: (Flint:) Metall: Thon: Glas: Org. Subst.:	Hhe.: 87 Lge.: gr. Br.: kl. Br.: o. Dm.: m. Dm.: u. Dm.: gr. Uf.:		See oder Moor? Acker, Haide, Wald? Offene Ansiedelung, Höhle, Pfahlbau? Befestigung?	Dolmen, Ganggrab, Riesenbett? Stein-oder Erdhügel? Flachgrab?	Leichenbeisetzung? (hockend, gestreckt od. Schädelgrab?) Partielle oder totale Verbrennung? Mit Beigabe von Tierknochen?		"
Laufende Nr. 2405. Acten-Nr. Inventar-Nr. Frühere Nr.	Ort: Neukölln Kreis: Regierungsbezirk: Land:	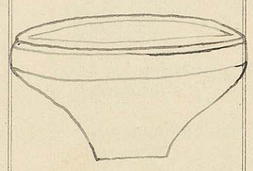	gedrehter Napf mit schmalem Fuss	Gestein: (Flint:) Metall: Thon: Glas: Org. Subst.:	Hhe.: 70 Lge.: gr. Br.: kl. Br.: o. Dm.: m. Dm.: u. Dm.: gr. Uf.:		See oder Moor? Acker, Haide, Wald? Offene Ansiedelung, Höhle, Pfahlbau? Befestigung?	Dolmen, Ganggrab, Riesenbett? Stein-oder Erdhügel? Flachgrab?	Leichenbeisetzung? (hockend, gestreckt od. Schädelgrab?) Partielle oder totale Verbrennung? Mit Beigabe von Tierknochen?		"
Laufende Nr. 2406. Acten-Nr. Inventar-Nr. Frühere Nr.	Ort: Neukölln Kreis: Regierungsbezirk: Land:	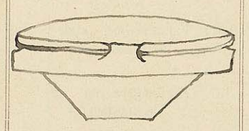	gedrehter Tonkeller mit schmalem Boden	Gestein: (Flint:) Metall: Thon: Glas: Org. Subst.:	Hhe.: 56 Lge.: gr. Br.: kl. Br.: o. Dm.: m. Dm.: u. Dm.: gr. Uf.:		See oder Moor? Acker, Haide, Wald? Offene Ansiedelung, Höhle, Pfahlbau? Befestigung?	Dolmen, Ganggrab, Riesenbett? Stein-oder Erdhügel? Flachgrab?	Leichenbeisetzung? (hockend, gestreckt od. Schädelgrab?) Partielle oder totale Verbrennung? Mit Beigabe von Tierknochen?		"
Laufende Nr. 2407. Acten-Nr. Inventar-Nr. Frühere Nr.	Ort: Neukölln Kreis: Regierungsbezirk: Land:	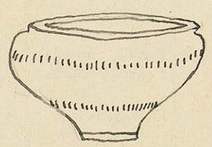	gedrehter Napf mit schmalem Fuss	Gestein: (Flint:) Metall: Thon: Glas: Org. Subst.:	Hhe.: 64 Lge.: gr. Br.: kl. Br.: o. Dm.: m. Dm.: u. Dm.: gr. Uf.:		See oder Moor? Acker, Haide, Wald? Offene Ansiedelung, Höhle, Pfahlbau? Befestigung?	Dolmen, Ganggrab, Riesenbett? Stein-oder Erdhügel? Flachgrab?	Leichenbeisetzung? (hockend, gestreckt od. Schädelgrab?) Partielle oder totale Verbrennung? Mit Beigabe von Tierknochen?		"
Laufende Nr. 2408. Acten-Nr. Inventar-Nr. Frühere Nr.	Ort: Neukölln Kreis: Regierungsbezirk: Land:	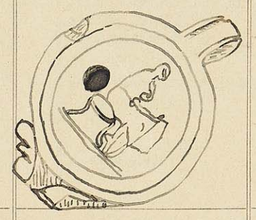	röthliche Tonlampe rund	Gestein: (Flint:) Metall: Thon: Glas: Org. Subst.:	Hhe.: 38 Lge.: gr. Br.: kl. Br.: o. Dm.: m. Dm.: u. Dm.: gr. Uf.:		See oder Moor? Acker, Haide, Wald? Offene Ansiedelung, Höhle, Pfahlbau? Befestigung?	Dolmen, Ganggrab, Riesenbett? Stein-oder Erdhügel? Flachgrab?	Leichenbeisetzung? (hockend, gestreckt od. Schädelgrab?) Partielle oder totale Verbrennung? Mit Beigabe von Tierknochen?		"
Laufende Nr. 2409. Acten-Nr. Inventar-Nr. Frühere Nr.	Ort: Neukölln Kreis: Regierungsbezirk: Land:	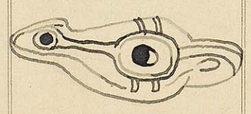	Tonlampe mit lang gezogener Schnauze	Gestein: (Flint:) Metall: Thon: Glas: Org. Subst.:	Hhe.: Lge.: 70 gr. Br.: kl. Br.: o. Dm.: m. Dm.: u. Dm.: gr. Uf.:		See oder Moor? Acker, Haide, Wald? Offene Ansiedelung, Höhle, Pfahlbau? Befestigung?	Dolmen, Ganggrab, Riesenbett? Stein-oder Erdhügel? Flachgrab?	Leichenbeisetzung? (hockend, gestreckt od. Schädelgrab?) Partielle oder totale Verbrennung? Mit Beigabe von Tierknochen?		"

1. Nummer.	2. Fundort.	3. Zeichnung.	4. Gegenstand, dessen Art, Form, Ornament und Erhaltungs-Zustand.	5. Material u. Farbe.	6. Maasse.	7. Zugehörige Funde.	8. Art der Fundstätte.		9. Bestattungsart.	10. Bemerkungen.	11. Vorbesitzer, Jahr und Art der Erwerbung.
Laufende Nr. 2410. Acten-Nr. 204.04. Inventar-Nr. I 38.04. Frühere Nr.	Ort: Neukölln Kreis: Cöln Regierungsbezirk: Land:		graugrünesmeist gerippte Perle	Gestein: (Flint:) Metall: Thon: Glas: Org. Subst.:	Hhe.: 21 Lge.: gr. Br.: kl. Br.: o. Dm.: m. Dm.: u. Dm.: gr. Uf.:		See oder Moor? Acker, Haide, Wald? Offene Ansiedelung, Höhle, Pfahlbau? Befestigung?	Dolmen, Ganggrab, Riesenbett? Stein- oder Erdhügel? Flachgrab?	Leichenbeisetzung? (hockend, gestreckt od. Schädelgrab?) Partielle oder totale Verbrennung? Mit Beigabe von Tierknochen?		Köhl E 7 II. 23.173.
Laufende Nr. 2411. Acten-Nr. Inventar-Nr. Frühere Nr.	Ort: Neukölln Kreis: Cöln Regierungsbezirk: Land:		Kalksteinstatuette eines sitzenden Mannes	Gestein: (Flint:) Metall: Thon: Glas: Org. Subst.:	Hhe.: 296 Lge.: gr. Bf.: kl. Br.: o. Dm.: m. Dm.: u. Dm.: gr. Uf.:		See oder Moor? Acker, Haide, Wald? Offene Ansiedelung, Höhle, Pfahlbau? Befestigung?	Dolmen, Ganggrab, Riesenbett? Stein- oder Erdhügel? Flachgrab?	Leichenbeisetzung? (hockend, gestreckt od. Schädelgrab?) Partielle oder totale Verbrennung? Mit Beigabe von Tierknochen?		
Laufende Nr. 2412a. Acten-Nr. 814/96 Inventar-Nr. 133/96 Frühere Nr.	Ort: Nonnweiler Kreis: Trier Regierungsbezirk: Land:		Scherben auskiesdurch, rothem auch im Bruch rothen Ton	Gestein: (Flint:) Metall: Thon: Glas: Org. Subst.:	Hhe.: Lge.: gr. Br.: kl. Br.: o. Dm.: m. Dm.: u. Dm.: gr. Uf.:		See oder Moor? Acker, Haide, Wald? Offene Ansiedelung, Höhle, Pfahlbau? Befestigung?	Dolmen, Ganggrab, Riesenbett? Stein- oder Erdhügel? Flachgrab?	Leichenbeisetzung? (hockend, gestreckt od. Schädelgrab?) Partielle oder totale Verbrennung? Mit Beigabe von Tierknochen?		Eisenbahndirection St. Johann Saarbrücken E 7 II 126.183.302.96.
Laufende Nr. 2412b. Acten-Nr. Inventar-Nr. Frühere	Ort: Nonnweiler Kreis: Regierungsbezirk: Land:		22 Silbermünzen Dietrich II v. Trier	Gestein: (Flint:) Metall: Thon: Glas: Org. Subst.:	Hhe.: Lge.: gr. Br.: kl. Br.: o. Dm.: 14–15 m. Dm.: u. Dm.: gr. Uf.:		See oder Moor? Acker, Haide, Wald? Offene Ansiedelung, Höhle, Pfahlbau? Befestigung?	Dolmen, Ganggrab, Riesenbett? Stein- oder Erdhügel? Flachgrab?	Leichenbeisetzung? (hockend, gestreckt od. Schädelgrab?) Partielle oder totale Verbrennung? Mit Beigabe von Tierknochen?		"
Laufende Nr. 2412c. Acten-Nr. Inventar-Nr. Frühere Nr.	Ort: Nonnweiler Kreis: Trier Regierungsbezirk: Land:		2 Münzen Berkaus von Metz aus Silber	Gestein: (Flint:) Metall: Thon: Glas: Org. Subst.:	Hhe.: Lge.: gr. Br.: kl. Br.: o. Dm.: 15–16 m. Dm.: u. Dm.: gr. Uf.:		See oder Moor? Acker, Haide, Wald? Offene Ansiedelung, Höhle, Pfahlbau? Befestigung?	Dolmen, Ganggrab, Riesenbett? Stein- oder Erdhügel? Flachgrab?	Leichenbeisetzung? (hockend, gestreckt od. Schädelgrab?) Partielle oder totale Verbrennung? Mit Beigabe von Tierknochen?		"
Laufende Nr. 2413. Acten-Nr. 492/03 Inventar-Nr. 31/03 Frühere Nr.	Ort: Oberkirchen Kreis: Regierungsbezirk: Land:	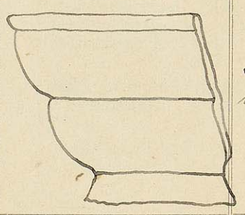	Terrasigillatascheerchen mit eingekniffener Wand	Gestein: (Flint:) Metall: Thon: Glas: Org. Subst.:	Hhe.: 0,062 Lge.: gr. Br.: kl. Br.: o. Dm.: m. Dm.: u. Dm.: gr. Uf.:		See oder Moor? Acker, Haide, Wald? Offene Ansiedelung, Höhle, Pfahlbau? Befestigung?	Dolmen, Ganggrab, Riesenbett? Stein- oder Erdhügel? Flachgrab?	Leichenbeisetzung? (hockend, gestreckt od. Schädelgrab?) Partielle oder totale Verbrennung? Mit Beigabe von Tierknochen?		Langerhans 1572 ccl, E 7 II 10.5.97.
Laufende Nr. 2414. Acten-Nr. Inventar-Nr. Frühere Nr.	Ort: Oberkirchen Kreis: Regierungsbezirk: Land:	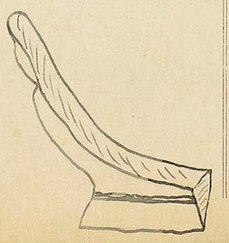	Terrasigillatabruchstückeines Täschchens. Hellroter Überzug.	Gestein: (Flint:) Metall: Thon: Glas: Org. Subst.:	Hhe.: 0,06 Lge.: gr. Br.: kl. Br.: o. Dm.: m. Dm.: u. Dm.: gr. Uf.:		See oder Moor? Acker, Haide, Wald? Offene Ansiedelung, Höhle, Pfahlbau? Befestigung?.	Dolmen, Ganggrab, Riesenbett? Stein- oder Erdhügel? Flachgrab?	Leichenbeisetzung? (hockend, gestreckt od. Schädelgrab?) Partielle oder totale Verbrennung? Mit Beigabe von Tierknochen?		" 1572 ccl.

1. Nummer.	2. Fundort.	3. Zeichnung.	4. Gegenstand, dessen Art, Form, Ornament und Erhaltungs-Zustand.	5. Material u. Farbe.
Laufende Nr. 2415. Acten-Nr. 492.02. Inventar-Nr. I 31.03. Frühere Nr.	Ort: Oeukirchen Kreis: Gladbach Regierungsbezirk: Land:	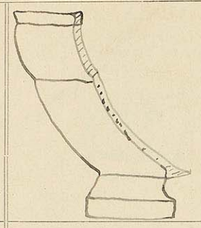	Terrasigillatascherbe eines Täschens mit eingekniffener Wandung Stempel	Gestein: (Flint: Metall: Thon: Glas: Org. Subst.:
Laufende Nr. 2416. Acten-Nr. Inventar-Nr. Frühere Nr.	Ort: Oeukirchen Kreis: Gladbach Regierungsbezirk: Land:		Terrasigillatascherbe eines Täschens	Gestein: (Flint: Metall: Thon: Glas: Org. Subst.:
Laufende Nr. 2417-24. Acten-Nr. Inventar-Nr. Frühere Nr.	Ort: Oeukirchen Kreis: Regierungsbezirk: Land:		8 Böden kleinerer Sigillatagefässe mit Stempel	Gestein: (Flint: Metall: Thon: Glas: Org. Subst.:
Laufende Nr. 2425-7. Acten-Nr. Inventar-Nr. Frühere Nr.	Ort: Oeukirchen Kreis: Regierungsbezirk: Land:		3 Bodenstücke grösserer Sigillatagefässe, Stempel	Gestein: (Flint: Metall: Thon: Glas: Org. Subst.:
Laufende Nr. 2428. Acten-Nr. Inventar-Nr. Frühere Nr.	Ort: Oeukirchen Kreis: Regierungsbezirk: Land:		Bodenstück eines Terrasigillatatellers Bodenstempel NEBBI[illegible]	Gestein: (Flint: Metall: Thon: Glas: Org. Subst.:
Laufende Nr. 2429. Acten-Nr. Inventar-Nr. Frühere Nr.	Ort: Oeukirchen Kreis: Regierungsbezirk: Land:		Scherbe eines Sigillatatellers, Bodenstück Stempel	Gestein: (Flint: Metall: Thon: Glas: Org. Subst.:
Laufende Nr. 2430. Acten-Nr. Inventar-Nr. Frühere Nr.	Ort: Oeukirchen Kreis: Regierungsbezirk: Land: Rheinprov.		Bodenstück eines Sigillatatellers, Stempel: OF Virilic	Gestein: (Flint: Metall: Thon: Glas: Org. Subst.:

6. Maasse.	7. Zugehörige Funde.	8. Art der Fundstätte.		9. Bestattungsart.	10. Bemerkungen.	11. Vorbesitzer, Jahr und Art der Erwerbung.
Hhe.: 0,043 Lge.: gr. Br.: kl. Br.: o. Dm.: m. Dm.: u. Dm.: gr. Uf.:		See oder Moor? Acker, Haide, Wald? Offene Ansiedelung, Höhle, Pfahlbau? Befestigung?	Dolmen, Ganggrab, Riesenbett? Stein- oder Erdhügel? Flachgrab?	Leichenbeisetzung? (hockend, gestreckt od. Schädelgrab?) Partielle oder totale Verbrennung? Mit Beigabe von Tierknochen?		Langerhans 1572 vrl, 8 V II 10.5.02.
Hhe.: 0,042 Lge.: gr. Br.: kl. Br.: o. Dm.: m. Dm.: u. Dm.: gr. Uf.:		See oder Moor? Acker, Haide, Wald? Offene Ansiedelung, Höhle, Pfahlbau? Befestigung?	Dolmen, Ganggrab, Riesenbett? Stein- oder Erdhügel? Flachgrab?	Leichenbeisetzung? (hockend, gestreckt od. Schädelgrab?) Partielle oder totale Verbrennung? Mit Beigabe von Tierknochen?		" 1572 vrl,
Hhe.: Lge.: gr. Br.: kl. Br.: o. Dm.: m. Dm.: u. Dm.: gr. Uf.:		See oder Moor? Acker, Haide, Wald? Offene Ansiedelung, Höhle, Pfahlbau? Befestigung?	Dolmen, Ganggrab, Riesenbett? Stein- oder Erdhügel? Flachgrab?	Leichenbeisetzung? (hockend, gestreckt od. Schädelgrab?) Partielle oder totale Verbrennung? Mit Beigabe von Tierknochen?		1963 vorh. mit 1 Boden vorh. " 2418 2421 2424 2415 2422 2420 1572 vrl,
Hhe.: Lge.: gr. Br.: kl. Br.: o. Dm.: m. Dm.: u. Dm.: gr. Uf.:		See oder Moor? Acker, Haide, Wald? Offene Ansiedelung, Höhle, Pfahlbau? Befestigung?	Dolmen, Ganggrab, Riesenbett? Stein- oder Erdhügel? Flachgrab?	Leichenbeisetzung? (hockend, gestreckt od. Schädelgrab?) Partielle oder totale Verbrennung? Mit Beigabe von Tierknochen?		2425 2426 2427 } 1572 vrl,
Hhe.: Lge.: gr. Br.: kl. Br.: o. Dm.: m. Dm.: u. Dm.: gr. Uf.:		See oder Moor? Acker, Haide, Wald? Offene Ansiedelung, Höhle, Pfahlbau? Befestigung?	Dolmen, Ganggrab, Riesenbett? Stein- oder Erdhügel? Flachgrab?	Leichenbeisetzung? (hockend, gestreckt od. Schädelgrab?) Partielle oder totale Verbrennung? Mit Beigabe von Tierknochen?		" 1572 vrl,
Hhe.: Lge.: gr. Br.: kl. Br.: o. Dm.: m. Dm.: u. Dm.: gr. Uf.:		See oder Moor? Acker, Haide, Wald? Offene Ansiedelung, Höhle, Pfahlbau? Befestigung?	Dolmen, Ganggrab, Riesenbett? Stein- oder Erdhügel? Flachgrab?	Leichenbeisetzung? (hockend, gestreckt od. Schädelgrab?) Partielle oder totale Verbrennung? Mit Beigabe von Tierknochen?		" 1572 vrl,
Hhe.: Lge.: gr. Br.: kl. Br.: o. Dm.: m. Dm.: u. Dm.: gr. Uf.:		See oder Moor? Acker, Haide, Wald? Offene Ansiedelung, Höhle, Pfahlbau? Befestigung?	Dolmen, Ganggrab, Riesenbett? Stein- oder Erdhügel? Flachgrab?	Leichenbeisetzung? (hockend, gestreckt od. Schädelgrab?) Partielle oder totale Verbrennung? Mit Beigabe von Tierknochen?		" 1572 vrl,

Abteilung: I i Rheinprovinz. Fol. 334.

1. Nummer.	2. Fundort.	3. Zeichnung.	4. Gegenstand, dessen Art, Form, Ornament und Erhaltungs-Zustand.	5. Material u. Farbe	6. Maasse.	7. Zugehörige Funde.	8. Art der Fundstätte.		9. Bestattungsart.	10. Bemerkungen.	11. Vorbesitzer, Jahr und Art der Erwerbung.
Laufende Nr. 2431. Acten-Nr. 493.02. Inventar-Nr. U 31,03. Frühere Nr.	Ort: Odenkirchen Kreis: Gladbach Regierungsbezirk: Land:	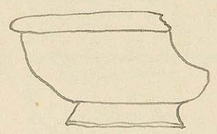	2 Bruchstücke Sigillata eines Tellers	Gestein: (Flint: Metall: Thon: Glas: Org. Subst.:	Höhe.: 0,045 Lge.: gr. Br.: kl. Br.: o. Dm.: m. Dm.: u. Dm.: gr. Uf.:		See oder Moor? Acker, Haide, Wald? Offene Ansiedelung, Höhle, Pfahlbau? Befestigung?	Dolmen, Ganggrab, Riesenbett? Stein- oder Erdhügel? Flachgrab?	Leichenbeisetzung? (hockend, gestreckt od. Schädelgrab?) Partielle oder totale Verbrennung? Mit Beigabe von Tierknochen?		Langerhans 1572 urk, Ex 105.02.
Laufende Nr. 2432/3. Acten-Nr. Inventar-Nr. Frühere Nr.	Ort: Odenkirchen Kreis: Regierungsbezirk: Land:		2 Bodenstücke von Terrasigillatatellern mit Stempeln	Gestein: (Flint: Metall: Thon: Glas: Org. Subst.:	Höhe.: Lge.: gr. Br.: kl. Br.: o. Dm.: m. Dm.: u. Dm.: gr. Uf.:		See oder Moor? Acker, Haide, Wald? Offene Ansiedelung, Höhle, Pfahlbau? Befestigung?	Dolmen, Ganggrab, Riesenbett? Stein- oder Erdhügel? Flachgrab?	Leichenbeisetzung? (hockend, gestreckt od. Schädelgrab?) Partielle oder totale Verbrennung? Mit Beigabe von Tierknochen?		2432 } 1572 2433 } urk,
Laufende Nr. 2434-6. Acten-Nr. Inventar-Nr. Frühere Nr.	Ort: Odenkirchen Kreis: Regierungsbezirk: Land:		3 Bodenstücke von Terrasigillatagefässen mit Stempeln	Gestein: (Flint: Metall: Thon: Glas: Org. Subst.:	Höhe.: Lge.: gr. Br.: kl. Br.: o. Dm.: m. Dm.: u. Dm.: gr. Uf.:		See oder Moor? Acker, Haide, Wald? Offene Ansiedelung, Höhle, Pfahlbau? Befestigung?	Dolmen, Ganggrab, Riesenbett? Stein- oder Erdhügel? Flachgrab?	Leichenbeisetzung? (hockend, gestreckt od. Schädelgrab?) Partielle oder totale Verbrennung? Mit Beigabe von Tierknochen?		2436 - 1572 urk,
Laufende Nr. 2437-43. Acten-Nr. Inventar-Nr. Frühere Nr.	Ort: Odenkirchen Kreis: Regierungsbezirk: Land:		7 Bodenstücke von Terrasigillataschalen mit Reliefschmuck	Gestein: (Flint: Metall: Thon: Glas: Org. Subst.:	Höhe.: Lge.: gr. Br.: kl. Br.: o. Dm.: m. Dm.: u. Dm.: gr. Uf.:		See oder Moor? Acker, Haide, Wald? Offene Ansiedelung, Höhle, Pfahlbau? Befestigung?	Dolmen, Ganggrab, Riesenbett? Stein- oder Erdhügel? Flachgrab?	Leichenbeisetzung? (hockend, gestreckt od. Schädelgrab?) Partielle oder totale Verbrennung? Mit Beigabe von Tierknochen?		"
Laufende Nr. 2444. Acten-Nr. Inventar-Nr. Frühere Nr.	Ort: Odenkirchen Kreis: Regierungsbezirk: Land:		Randstück einer Terrasigillataschale mit Blattverzierung	Gestein: (Flint: Metall: Thon: Glas: Org. Subst.:	Höhe.: Lge.: gr. Br.: kl. Br.: o. Dm.: m. Dm.: u. Dm.: gr. Uf.:		See oder Moor? Acker, Haide, Wald? Offene Ansiedelung, Höhle, Pfahlbau? Befestigung?	Dolmen, Ganggrab, Riesenbett? Stein- oder Erdhügel? Flachgrab?	Leichenbeisetzung? (hockend, gestreckt od. Schädelgrab?) Partielle oder totale Verbrennung? Mit Beigabe von Tierknochen?		"
Laufende Nr. 2445-53. Acten-Nr. Inventar-Nr. Frühere Nr.	Ort: Odenkirchen Kreis: Regierungsbezirk: Land:		9 Randstücke von Terrasigillataschalen	Gestein: (Flint: Metall: Thon: Glas: Org. Subst.:	Höhe.: Lge.: gr. Br.: kl. Br.: o. Dm.: m. Dm.: u. Dm.: gr. Uf.:		See oder Moor? Acker, Haide, Wald? Offene Ansiedelung, Höhle, Pfahlbau? Befestigung?	Dolmen, Ganggrab, Riesenbett? Stein- oder Erdhügel? Flachgrab?	Leichenbeisetzung? (hockend, gestreckt od. Schädelgrab?) Partielle oder totale Verbrennung? Mit Beigabe von Tierknochen?		"
Laufende Nr. 2454-62. Acten-Nr. Inventar-Nr. Frühere Nr.	Ort: Odenkirchen Kreis: Regierungsbezirk: Land:		9 grössere Scherben von Terrasigillata-Gefässen	Gestein: (Flint: Metall: Thon: Glas: Org. Subst.:	Höhe.: Lge.: gr. Br.: kl. Br.: o. Dm.: m. Dm.: u. Dm.: gr. Uf.:		See oder Moor? Acker, Haide, Wald? Offene Ansiedelung, Höhle, Pfahlbau? Befestigung?	Dolmen, Ganggrab, Riesenbett? Stein- oder Erdhügel? Flachgrab?	Leichenbeisetzung? (hockend, gestreckt od. Schädelgrab?) Partielle oder totale Verbrennung? Mit Beigabe von Tierknochen?		

Abteilung: I i Rheinprovinz. Fol. 335.

1. Nummer.	2. Fundort.	3. Zeichnung.	4. Gegenstand, dessen Art, Form, Ornament und Erhaltungs-Zustand.	5. Material u. Farbe	6. Maasse.	7. Zugehörige Funde.	8. Art der Fundstätte.		9. Bestattungsart.	10. Bemerkungen.	11. Vorbesitzer, Jahr und Art der Erwerbung.
Laufende Nr. 2463 Acten-Nr. 492.02. Inventar-Nr. E 3.1.03. Frühere Nr.	Ort: Odenkirchen Kreis: Gladbach Regierungsbezirk: Land:		Pappkästchen mit Scherben von Reliefverzierten Terrasigillata, tasdurben	Gestein: (Flint: Metall: Thon: Glas: Org. Subst.:	Hhe.: Lge.: gr. Br.: kl. Br.: o. Dm.: m. Dm.: u. Dm.: gr. Uf.:		See oder Moor? Acker, Haide, Wald? Offene Ansiedelung, Höhle, Pfahlbau? Befestigung?	Dolmen, Ganggrab, Riesenbett? Stein- oder Erdhügel? Flachgrab?	Leichenbeisetzung? (hockend, gestreckt od. Schädelgrab?) Partielle oder totale Verbrennung? Mit Beigabe von Tierknochen?		Langerhans 1372 ank, E.J.E. 105.02.
Laufende Nr. 2464. Acten-Nr. Inventar-Nr. Frühere Nr.	Ort: Odenkirchen Kreis: Regierungsbezirk: Land:	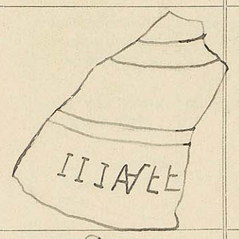	Bruchstück von der Halspartie eines hellton. Gefässes mit eingekratzten Buchstaben	Gestein: (Flint: Metall: Thon: Glas: Org. Subst.:	Hhe.: Lge.: gr. Br.: kl. Br.: o. Dm.: m. Dm.: u. Dm.: gr. Uf.:		See oder Moor? Acker, Haide, Wald? Offene Ansiedelung, Höhle, Pfahlbau? Befestigung?	Dolmen, Ganggrab, Riesenbett? Stein- oder Erdhügel? Flachgrab?	Leichenbeisetzung? (hockend, gestreckt od. Schädelgrab?) Partielle oder totale Verbrennung? Mit Beigabe von Tierknochen?		"
Laufende Nr. 2465. Acten-Nr. Inventar-Nr. Frühere Nr.	Ort: Odenkirchen Kreis: Regierungsbezirk: Land:	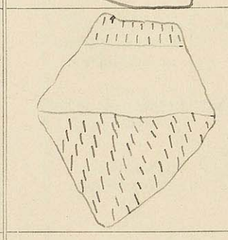	Scherbe eines Gefässes mit schwarzem Ueberzug u. Glasschnitt u. Rädchenornamentik	Gestein: (Flint: Metall: Thon: Glas: Org. Subst.:	Hhe.: Lge.: 0,102 gr. Br.: kl. Br.: o. Dm.: m. Dm.: u. Dm.: gr. Uf.:		See oder Moor? Acker, Haide, Wald? Offene Ansiedelung, Höhle, Pfahlbau? Befestigung?	Dolmen, Ganggrab, Riesenbett? Stein- oder Erdhügel? Flachgrab?	Leichenbeisetzung? (hockend, gestreckt od. Schädelgrab?) Partielle oder totale Verbrennung? Mit Beigabe von Tierknochen?		"
Laufende Nr. 2466. Acten-Nr. Inventar-Nr. Frühere Nr.	Ort: Odenkirchen Kreis: Regierungsbezirk: Land:		Randstück eines Gefäss aus weissem Ton mit rotem Farbüberzug	Gestein: (Flint: Metall: Thon: Glas: Org. Subst.:	Hhe.: Lge.: gr. Br.: kl. Br.: o. Dm.: m. Dm.: u. Dm.: gr. Uf.:		See oder Moor? Acker, Haide, Wald? Offene Ansiedelung, Höhle, Pfahlbau? Befestigung?	Dolmen, Ganggrab, Riesenbett? Stein- oder Erdhügel? Flachgrab?	Leichenbeisetzung? (hockend, gestreckt od. Schädelgrab?) Partielle oder totale Verbrennung? Mit Beigabe von Tierknochen?		" 1372 ank,
Laufende Nr. 2467. Acten-Nr. Inventar-Nr. Frühere Nr.	Ort: Odenkirchen Kreis: Regierungsbezirk: Land:	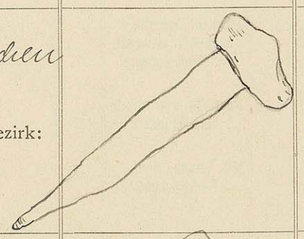	Pappkarton mit eisernen Nägeln	Gestein: (Flint: Metall: Thon: Glas: Org. Subst.:	Hhe.: Lge.: gr. Br.: kl. Br.: o. Dm.: m. Dm.: u. Dm.: gr. Uf.:		See oder Moor? Acker, Haide, Wald? Offene Ansiedelung, Höhle, Pfahlbau? Befestigung?	Dolmen, Ganggrab, Riesenbett? Stein- oder Erdhügel? Flachgrab?	Leichenbeisetzung? (hockend, gestreckt od. Schädelgrab?) Partielle oder totale Verbrennung? Mit Beigabe von Tierknochen?	I i 2529-31.	5 Nägel und Restobj. 1373 ank,
Laufende Nr. 2468. Acten-Nr. Inventar-Nr. Frühere Nr.	Ort: Odenkirchen Kreis: Regierungsbezirk: Land:	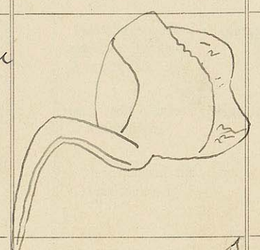	Eisernes Gerät	Gestein: (Flint: Metall: Thon: Glas: Org. Subst.:	Hhe.: 0,135 Lge.: gr. Br.: kl. Br.: o. Dm.: m. Dm.: u. Dm.: gr. Uf.:		See oder Moor? Acker, Haide, Wald? Offene Ansiedelung, Höhle, Pfahlbau? Befestigung?	Dolmen, Ganggrab, Riesenbett? Stein- oder Erdhügel? Flachgrab?	Leichenbeisetzung? (hockend, gestreckt od. Schädelgrab?) Partielle oder totale Verbrennung? Mit Beigabe von Tierknochen?	"	" 1510 ank,
Laufende Nr. 2469. Acten-Nr. Inventar-Nr. Frühere Nr.	Ort: Odenkirchen Kreis: Regierungsbezirk: Land:		Gebogener Eisenstab	Gestein: (Flint: Metall: Thon: Glas: Org. Subst.:	Hhe.: Lge.: 0,148 gr. Br.: kl. Br.: o. Dm.: m. Dm.: u. Dm.: gr. Uf.:		See oder Moor? Acker, Haide, Wald? Offene Ansiedelung, Höhle, Pfahlbau? Befestigung?	Dolmen, Ganggrab, Riesenbett? Stein- oder Erdhügel? Flachgrab?	Leichenbeisetzung? (hockend, gestreckt od. Schädelgrab?) Partielle oder totale Verbrennung? Mit Beigabe von Tierknochen?	"	" 1370 ank,

Abteilung: I i Rheinprovinz. Fol. 336.

1. Nummer.	2. Fundort.	3. Zeichnung.	4. Gegenstand, dessen Art, Form, Ornament und Erhaltungs-Zustand.	5. Material u. Farbe.	6. Maasse.	7. Zugehörige Funde.	8. Art der Fundstätte.	Bestattungsart.	9. Bemerkungen.	10. Vorbesitzer, Jahr und Art der Erwerbung.	11.
Laufende Nr. 2470. Acten-Nr. 492.07. Inventar-Nr. I 31.03. Frühere Nr.	Ort: Oldenkirchen Kreis: Gladbach Regierungsbezirk: Rheinprovinz. Land:	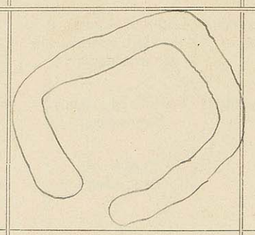	Eiserner Ring verbogen	Gestein: (Flint: Metall: Thon: Glas: Org. Subst.:	Hhe.: Lge.: gr. Br.: kl. Br.: o. Dm.: 0,066 m. Dm.: u. Dm.: gr. Uf.:		See oder Moor? Acker, Haide, Wald? Offene Ansiedelung, Höhle, Pfahlbau? Befestigung?	Dolmen, Ganggrab, Riesenbett? Stein- oder Erdhügel? Flachgrab?	Leichenbeisetzung? (hockend, gestreckt od. Schädelgrab?) Partielle oder totale Verbrennung? Mit Beigabe von Tierknochen?		Langerhans 1372 vol, E.J.I. 105.02.
Laufende Nr. 2471. Acten-Nr. Inventar-Nr. Frühere Nr.	Ort: Oldenkirchen Kreis: Gladbach Regierungsbezirk: Land:		Bearbeiteter Knochen	Gestein: (Flint: Metall: Thon: Glas: Org. Subst.:	Hhe.: Lge.: gr. Br.: kl. Br.: o. Dm.: m. Dm.: u. Dm.: gr. Uf.:		See oder Moor? Acker, Haide, Wald? Offene Ansiedelung, Höhle, Pfahlbau? Befestigung?	Dolmen, Ganggrab, Riesenbett? Stein- oder Erdhügel? Flachgrab?	Leichenbeisetzung? (hockend, gestreckt od. Schädelgrab?) Partielle oder totale Verbrennung? Mit Beigabe von Tierknochen?		" 1372 vol,
Laufende Nr. 2472. Acten-Nr. Inventar-Nr. Frühere Nr.	Ort: Ehlen Kreis: Regierungsbezirk: Land:	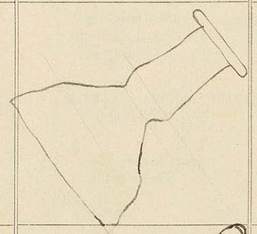	Glasfläschchen mit breitem Fuss u. hohem Hals	Gestein: (Flint: Metall: Thon: Glas: Org. Subst.:	Hhe.: 0,068 Lge.: gr. Br.: kl. Br.: o. Dm.: m. Dm.: u. Dm.: gr. Uf.:		See oder Moor? Acker, Haide, Wald? Offene Ansiedelung, Höhle, Pfahlbau? Befestigung?	Dolmen, Ganggrab, Riesenbett? Stein- oder Erdhügel? Flachgrab?	Leichenbeisetzung? (hockend, gestreckt od. Schädelgrab?) Partielle oder totale Verbrennung? Mit Beigabe von Tierknochen?		"
Laufende Nr. 2473. Acten-Nr. Inventar-Nr. Frühere Nr.	Ort: Koblenz Kreis: Regierungsbezirk: Land:	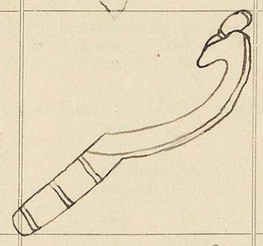	Bronzene Fibel mit Endknopf. Nadel fehlt.	Gestein: (Flint: Metall: Thon: Glas: Org. Subst.:	Hhe.: Lge. gr. Br.: kl. Br.: o. Dm.: m. Dm.: u. Dm.: gr. Uf.:		See oder Moor? Acker, Haide, Wald? Offene Ansiedelung, Höhle, Pfahlbau? Befestigung?	Dolmen, Ganggrab, Riesenbett? Stein- oder Erdhügel? Flachgrab?	Leichenbeisetzung? (hockend, gestreckt od. Schädelgrab?) Partielle oder totale Verbrennung? Mit Beigabe von Tierknochen?	Bei Baggerungen unterhalb der Moselbrücke gefunden.	Oberpräsident d. Rheinprovinz. 1972 vol.
Laufende Nr. 2474. Acten-Nr. 1449.07. Inventar-Nr. I 71.07. Frühere Nr.	Ort: Koblenz Kreis: Regierungsbezirk: Land:	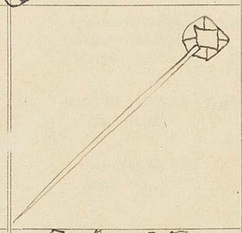	Silberne Bronze Nadel mit polyedrischem Kopf	Gestein: (Flint: Metall: Thon: Glas: Org. Subst.:	Hhe.: Lge.: 77 mm gr. Br.: kl. Br.: o. Dm.: m. Dm.: u. Dm.: gr. Uf.:		See oder Moor? Acker, Haide, Wald? Offene Ansiedelung, Höhle, Pfahlbau? Befestigung?	Dolmen, Ganggrab, Riesenbett? Stein- oder Erdhügel? Flachgrab?	Leichenbeisetzung? (hockend, gestreckt od. Schädelgrab?) Partielle oder totale Verbrennung? Mit Beigabe von Tierknochen?	"	1971 Vorl.
Laufende Nr. 2475 Acten-Nr. Inventar-Nr. Frühere Nr.	Ort: Koblenz Kreis: Regierungsbezirk: Land:	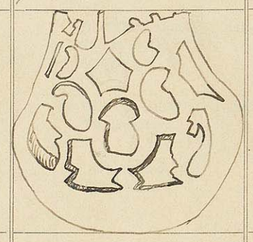	Bronzener durchbrochener Scheiben-beschlag	Gestein: (Flint: Metall: Thon: Glas: Org. Subst.:	Hhe.: Lge.: 55 gr. Br.: 48 kl. Br.: o. Dm.: m. Dm.: u. Dm.: gr. Uf.:		See oder Moor? Acker, Haide, Wald? Offene Ansiedelung, Höhle, Pfahlbau? Befestigung?	Dolmen, Ganggrab, Riesenbett? Stein- oder Erdhügel? Flachgrab?	Leichenbeisetzung? (hockend, gestreckt od. Schädelgrab?) Partielle oder totale Verbrennung? Mit Beigabe von Tierknochen?	"	" 1972 vorh. 1988 vorh. 1988 vorh. 1963 vorh.
Laufende Nr. 2476. Acten-Nr. Inventar-Nr. Frühere Nr.	Ort: Koblenz Kreis: Regierungsbezirk: Land:	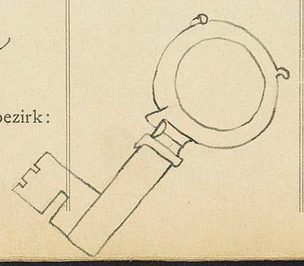	Bronzener Schlüssel mit Ring u. Bart	Gestein: (Flint: Metall: Thon: Glas: Org. Subst.:	Hhe.: Lge.: 51 gr. Br.: 23 kl. Br.: o. Dm.: m. Dm.: u. Dm.: gr. Uf.:		See oder Moor? Acker, Haide, Wald? Offene Ansiedelung, Höhle, Pfahlbau? Befestigung?	Dolmen, Ganggrab, Riesenbett? Stein- oder Erdhügel? Flachgrab?	Leichenbeisetzung? (hockend, gestreckt od. Schädelgrab?) Partielle oder totale Verbrennung? Mit Beigabe von Tierknochen?	"	"

1. Nummer.	2. Fundort.	3. Zeichnung.	4. Gegenstand, dessen Art, Form, Ornament und Erhaltungs-Zustand.	5. Material u. Farbe.
Laufende Nr. 2477. Acten-Nr. I 71.07. Inventar-Nr. 1449.07. Frühere Nr.	Ort: Koblenz Kreis: Koblenz Regierungsbezirk: Land: Rhein Provinz.		4 Kupfermünzen	Gestein: (Flint:) Metall: Thon: Glas: Org. Subst.:
Laufende Nr. 2478. Acten-Nr. 492.02. Inventar-Nr. I 33.02. Frühere Nr.	Ort: Odenkirchen Kreis: Glabach Regierungsbezirk: Land:	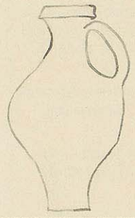	Einhenkliger Krug aus rötlichem Ton	Gestein: (Flint:) Metall: Thon: Glas: Org. Subst.:
Laufende Nr. 2479. Acten-Nr. Inventar-Nr. Frühere Nr.	Ort: Odenkirchen Kreis: Regierungsbezirk: Land:	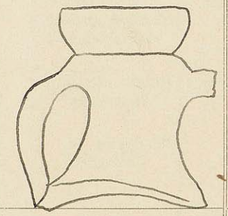	Halsstück eines 2 henkligen weisstoni. gen Gefäßes	Gestein: (Flint:) Metall: Thon: Glas: Org. Subst.:
Laufende Nr. 2480. Acten-Nr. Inventar-Nr. Frühere Nr.	Ort: Odenkirchen Kreis: Regierungsbezirk: Land:		Ringförmiger Untersatz aus weissem Ton	Gestein: (Flint:) Metall: Thon: Glas: Org. Subst.:
Laufende Nr. 2481. Acten-Nr. Inventar-Nr. Frühere Nr.	Ort: Odenkirchen Kreis: Regierungsbezirk: Land:	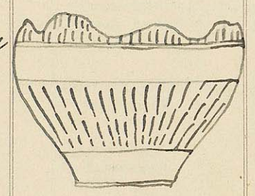	Unterer Teil eines profilierten Bechers. Schwarzer Überzug.	Gestein: (Flint:) Metall: Thon: Glas: Org. Subst.:
Laufende Nr. 2482. Acten-Nr. Inventar-Nr. Frühere Nr.	Ort: Odenkirchen Kreis: Regierungsbezirk: Land:	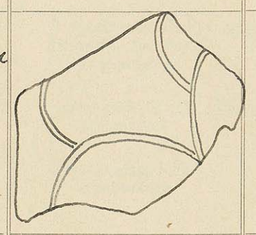	Scherbe eines dünnwandigen Gefässes	Gestein: (Flint:) Metall: Thon: Glas: Org. Subst.:
Laufende Nr. 2483. Acten-Nr. Inventar-Nr. Frühere Nr.	Ort: Odenkirchen Kreis: Regierungsbezirk: Land:	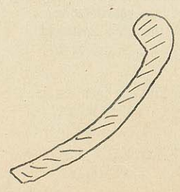	Randstück einer dickwandigen Schale mit stabförmiger Randlippe	Gestein: (Flint:) Metall: Thon: Glas: Org. Subst.:

6. Maasse.	7. Zugehörige Funde.	8. Art der Fundstätte.		9. Bestattungsart.	10. Bemerkungen.	11. Vorbesitzer, Jahr und Art der Erwerbung.
Hhe.: Lge.: gr. Br.: kl. Br.: o. Dm.: m. Dm.: u. Dm.: gr. Uf.:		See oder Moor? Acker, Haide, Wald? Offene Ansiedelung, Höhle, Pfahlbau? Befestigung?	Dolmen, Ganggrab, Riesenbett? Stein- oder Erdhügel? Flachgrab?	Leichenbeisetzung? (hockend, gestreckt od. Schädelgrab?) Partielle oder totale Verbrennung? Mit Beigabe von Tierknochen?		Oberpräsident der Rheinprovinz. E.J. fehlt. Langerhans
Hhe.: 0,178 Lge.: gr. Br.: kl. Br.: o. Dm.: m. Dm.: u. Dm.: gr. Uf.:		See oder Moor? Acker, Haide, Wald? Offene Ansiedelung, Höhle, Pfahlbau? Befestigung?	Dolmen, Ganggrab, Riesenbett? Stein- oder Erdhügel? Flachgrab?	Leichenbeisetzung? (hockend, gestreckt od. Schädelgrab?) Partielle oder totale Verbrennung? Mit Beigabe von Tierknochen?		E.J. I 105.02.
Hhe.: 0,11 Lge.: gr. Br.: kl. Br.: o. Dm.: m. Dm.: u. Dm.: gr. Uf.:		See oder Moor? Acker, Haide, Wald? Offene Ansiedelung, Höhle, Pfahlbau? Befestigung?	Dolmen, Ganggrab, Riesenbett? Stein- oder Erdhügel? Flachgrab?	Leichenbeisetzung? (hockend, gestreckt od. Schädelgrab?) Partielle oder totale Verbrennung? Mit Beigabe von Tierknochen?		4 1573 Bark,
Hhe.: 0,04 Lge.: gr. Br.: kl. Br.: o. Dm.: 0,133 m. Dm.: u. Dm.: gr. Uf.:		See oder Moor? Acker, Haide, Wald? Offene Ansiedelung, Höhle, Pfahlbau? Befestigung?	Dolmen, Ganggrab, Riesenbett? Stein- oder Erdhügel? Flachgrab?	Leichenbeisetzung? (hockend, gestreckt od. Schädelgrab?) Partielle oder totale Verbrennung? Mit Beigabe von Tierknochen?		"
Hhe.: Lge.: gr. Br.: kl. Br.: o. Dm.: m. Dm.: u. Dm.: gr. Uf.:		See oder Moor? Acker, Haide, Wald? Offene Ansiedelung, Höhle, Pfahlbau? Befestigung?	Dolmen, Ganggrab, Riesenbett? Stein- oder Erdhügel? Flachgrab?	Leichenbeisetzung? (hockend, gestreckt od. Schädelgrab?) Partielle oder totale Verbrennung? Mit Beigabe von Tierknochen?		" 1572 vom,
Hhe.: Lge.: 0,056 gr. Br.: kl. Br.: o. Dm.: m. Dm.: u. Dm.: gr. Uf.:		See oder Moor? Acker, Haide, Wald? Offene Ansiedelung, Höhle, Pfahlbau? Befestigung?	Dolmen, Ganggrab, Riesenbett? Stein- oder Erdhügel? Flachgrab?	Leichenbeisetzung? (hockend, gestreckt od. Schädelgrab?) Partielle oder totale Verbrennung? Mit Beigabe von Tierknochen?		" 1572 vom,
Hhe.: Lge.: 0,142 gr. Br.: kl. Br.: o. Dm.: m. Dm.: u. Dm.: gr. Uf.:		See oder Moor? Acker, Haide, Wald? Offene Ansiedelung, Höhle, Pfahlbau? Befestigung?	Dolmen, Ganggrab, Riesenbett? Stein- oder Erdhügel? Flachgrab?	Leichenbeisetzung? (hockend, gestreckt od. Schädelgrab?) Partielle oder totale Verbrennung? Mit Beigabe von Tierknochen?		"

1. Nummer.	2. Fundort.	3. Zeichnung.	4. Gegenstand, dessen Art, Form, Ornament und Erhaltungs-Zustand.	5. Material u. Farbe.
Laufende Nr. 2484. Acten-Nr. 492.04. Inventar-Nr. II 33.03. Frühere Nr.	Ort: Odenkirchen Kreis: Gladbach Regierungsbezirk: Land:	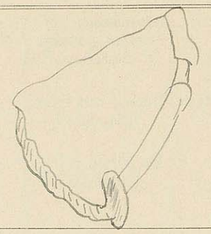	Randstück einer weisstonigen Schale mit Ausguss	Gestein: (Flint:) Metall: Thon: Glas: Org. Subst.:
Laufende Nr. 2485. Acten-Nr. Inventar-Nr. Frühere Nr.	Ort: Odenkirchen Kreis: Regierungsbezirk: Land:		Scherbe eines Faltenbechers, schwarzer Überzug	Gestein: (Flint:) Metall: Thon: Glas: Org. Subst.:
Laufende Nr. 2486. Acten-Nr. 679.13. Inventar-Nr. II 15.13. Frühere Nr.	Ort: Obel Kreis: Kempen Regierungsbezirk: Land:	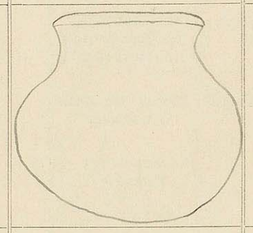	Kugliger bauchiger Topf aus grauem Ton Handarbeit	Gestein: (Flint:) Metall: Thon: Glas: Org. Subst.:
Laufende Nr. 2487. Acten-Nr. Inventar-Nr. Frühere Nr.	Ort: Obel Kreis: Regierungsbezirk: Land:	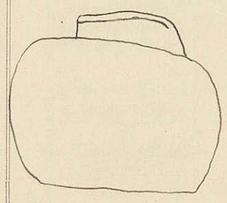	Bauchiges Gefäss aus grauem Ton	Gestein: (Flint:) Metall: Thon: Glas: Org. Subst.:
Laufende Nr. 2488a Acten-Nr. 738.08. Inventar-Nr. II 26.08. Frühere Nr.	Ort: Cöln Kreis: Regierungsbezirk: Land:	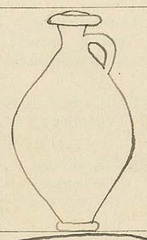	Weisstonige Henkelflasche	Gestein: (Flint:) Metall: Thon: Glas: Org. Subst.:
Laufende Nr. 2488b Acten-Nr. Inventar-Nr. Frühere Nr.	Ort: Cöln Kreis: Regierungsbezirk: Land:	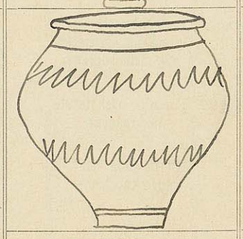	Schwarz gefirnisster Tonbecher mit eingeschnittenen Verzierungen	Gestein: (Flint:) Metall: Thon: Glas: Org. Subst.:
Laufende Nr. 2488c Acten-Nr. Inventar-Nr. Frühere Nr.	Ort: Cöln Kreis: Regierungsbezirk: Land:		Schwarzgefirnisster weisstoniger Becher	Gestein: (Flint:) Metall: Thon: Glas: Org. Subst.:

6. Maasse.	7. Zugehörige Funde.	8. Art der Fundstätte.		9. Bestattungsart.	10. Bemerkungen.	11. Vorbesitzer, Jahr und Art der Erwerbung.
He.: H.: 0,155 Br.: Br.: Dm.: Dm.: Dm.: Uf.:		See oder Moor? Acker, Haide, Wald? Offene Ansiedelung, Höhle, Pfahlbau? Befestigung?	Dolmen, Ganggrab, Riesenbett? Stein- oder Erdhügel? Flachgrab?	Leichenbeisetzung? (hockend, gestreckt od. Schädelgrab?) Partielle oder totale Verbrennung? Mit Beigabe von Tierknochen?		Langerhans 1926 und E.V. II 105.02.
He.: Ge.: 0,071 Br.: Br.: Dm.: Dm.: Dm.: Uf.:		See oder Moor? Acker, Haide, Wald? Offene Ansiedelung, Höhle, Pfahlbau? Befestigung?	Dolmen, Ganggrab, Riesenbett? Stein- oder Erdhügel? Flachgrab?	Leichenbeisetzung? (hockend, gestreckt od. Schädelgrab?) Partielle oder totale Verbrennung? Mit Beigabe von Tierknochen?		1572 und Prof. Krause
He.: 0,095 Ge.: Br.: Br.: Dm.: Dm.: Dm.: Uf.:		See oder Moor? Acker, Haide, Wald? Offene Ansiedelung, Höhle, Pfahlbau? Befestigung?	Dolmen, Ganggrab, Riesenbett? Stein- oder Erdhügel? Flachgrab?	Leichenbeisetzung? (hockend, gestreckt od. Schädelgrab?) Partielle oder totale Verbrennung? Mit Beigabe von Tierknochen?		1572 und E.V. II 19.13.
He.: 0,15 Ge.: Br.: Br.: Dm.: Dm.: Dm.: Uf.:		See oder Moor? Acker, Haide, Wald? Offene Ansiedelung, Höhle, Pfahlbau? Befestigung?	Dolmen, Ganggrab, Riesenbett? Stein- oder Erdhügel? Flachgrab?	Leichenbeisetzung? (hockend, gestreckt od. Schädelgrab?) Partielle oder totale Verbrennung? Mit Beigabe von Tierknochen?		1576 und
He.: Höhe: 21 Ge.: Br.: Br.: Dm.: 5,4 Dm.: Dm.: Dm.: Uf.:		See oder Moor? Acker, Haide, Wald? Offene Ansiedelung, Höhle, Pfahlbau? Befestigung?	Dolmen, Ganggrab, Riesenbett? Stein- oder Erdhügel? Flachgrab?	Leichenbeisetzung? (hockend, gestreckt od. Schädelgrab?) Partielle oder totale Verbrennung? Mit Beigabe von Tierknochen?	Dubletten nach Poppelreuter. Im Stadtgebiet von Cöln.	Museum Wallraf-Richartz Cöln E.V. II 45.08.
He.: 0,7 Ge.: Br.: Br.: Dm.: 7,6 Dm.: Dm.: Uf.:		See oder Moor? Acker, Haide, Wald? Offene Ansiedelung, Höhle, Pfahlbau? Befestigung?	Dolmen, Ganggrab, Riesenbett? Stein- oder Erdhügel? Flachgrab?	Leichenbeisetzung? (hockend, gestreckt od. Schädelgrab?) Partielle oder totale Verbrennung? Mit Beigabe von Tierknochen?		
He.: 9 Ge.: Br.: Br.: Dm.: Dm.: Dm.: Uf.:		See oder Moor? Acker, Haide, Wald? Offene Ansiedelung, Höhle, Pfahlbau? Befestigung?	Dolmen, Ganggrab, Riesenbett? Stein- oder Erdhügel? Flachgrab?	Leichenbeisetzung? (hockend, gestreckt od. Schädelgrab?) Partielle oder totale Verbrennung? Mit Beigabe von Tierknochen?		

1. Nummer.	2. Fundort.	3. Zeichnung.	4. Gegenstand, dessen Art, Form, Ornament und Erhaltungs-Zustand.	5. Material u. Farbe
Laufende Nr. 2489a Acten-Nr. 738.08. Inventar-Nr. II 26.08. Frühere Nr.	Ort: Cöln Kreis: Rheinprovinz Regierungsbezirk: Land:	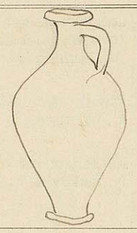	Weisstoniger Henkel-Krug	Gestein: (Flint: Metall: Thon: Glas: Org. Subst.:
Laufende Nr. 2489b Acten-Nr. Inventar-Nr. Frühere Nr.	Ort: Cöln Kreis: Rheinprovinz Regierungsbezirk: Land:		Töpfchen, schwarzbraun gefirnisst	Gestein: (Flint: Metall: Thon: Glas: Org. Subst.:
Laufende Nr. 2489c Acten-Nr. Inventar-Nr. Frühere Nr.	Ort: Cöln Kreis: Regierungsbezirk: Land:	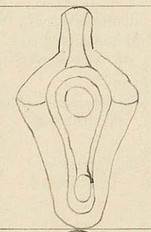	Lampe, weisstonig schwarzgefirnisst	Gestein: (Flint: Metall: Thon: Glas: Org. Subst.:
Laufende Nr. 2489d Acten-Nr. Inventar-Nr. Frühere Nr.	Ort: Cöln Kreis: Regierungsbezirk: Rheinprovinz Land:	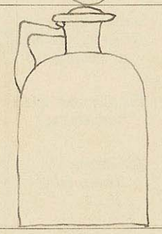	Vierkantige Glasflasche mit Bandhenkel	Gestein: (Flint: Metall: Thon: Glas: Org. Subst.:
Laufende Nr. 2490a Acten-Nr. Inventar-Nr. Frühere Nr.	Ort: Cöln Kreis: Regierungsbezirk: Land:	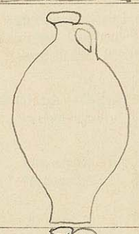	Weisskrug mit Henkel	Gestein: (Flint: Metall: Thon: Glas: Org. Subst.:
Laufende Nr. 2490b Acten-Nr. Inventar-Nr. Frühere Nr.	Ort: Cöln Kreis: Regierungsbezirk: Land:	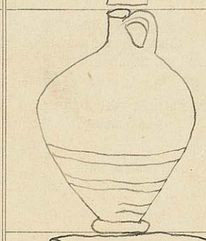	Weisskrug mit Henkel, Rand abgebrochen	Gestein: (Flint: Metall: Thon: Glas: Org. Subst.:
Laufende Nr. 2490c Acten-Nr. Inventar-Nr. Frühere Nr.	Ort: Cöln Kreis: Regierungsbezirk: Land:	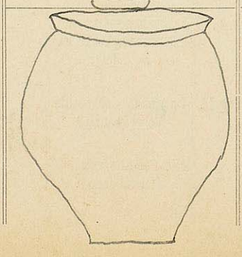	Weisstoniger Becher	Gestein: (Flint: Metall: Thon: Glas: Org. Subst.:

6. Maasse.	7. Zugehörige Funde.	8. Art der Fundstätte.		9. Bestattungsart.	10. Bemerkungen.	11. Vorbesitzer, Jahr und Art der Erwerbung.
Höhe.: 22,4 Boden-Dm.: Grösster Br.: Mündungs-Dm.: Grösster Dm.: Unterer Uf.:		See oder Moor? Acker, Haide, Wald? Offene Ansiedelung, Höhle, Pfahlbau? Befestigung?	Dolmen, Ganggrab, Riesenbett? Stein- oder Erdhügel? Flachgrab?	Leichenbeisetzung? (hockend, gestreckt od. Schädelgrab?) Partielle oder totale Verbrennung? Mit Beigabe von Tierknochen?	Im Stadtgebiet von Cöln.	Museum Wallraf-Richartz zu Cöln 87 II 45.08.
Höhe.: 8 Boden-Dm.: Grösster Br.: Mündungs-Dm.: Grösster Dm.: Unterer Uf.:		See oder Moor? Acker, Haide, Wald? Offene Ansiedelung, Höhle, Pfahlbau? Befestigung?	Dolmen, Ganggrab, Riesenbett? Stein- oder Erdhügel? Flachgrab?	Leichenbeisetzung? (hockend, gestreckt od. Schädelgrab?) Partielle oder totale Verbrennung? Mit Beigabe von Tierknochen?		〃
Höhe.: 7,7 Boden-Dm.: Grösster Br.: Mündungs-Dm.: Grösster Dm.: Unterer Uf.:		See oder Moor? Acker, Haide, Wald? Offene Ansiedelung, Höhle, Pfahlbau? Befestigung?	Dolmen, Ganggrab, Riesenbett? Stein- oder Erdhügel? Flachgrab?	Leichenbeisetzung? (hockend, gestreckt od. Schädelgrab?) Partielle oder totale Verbrennung? Mit Beigabe von Tierknochen?		〃 1572 zzl,
Höhe.: 20,7 Boden-Dm.: Grösster Br.: Mündungs-Dm.: Grösster Dm.: Unterer Uf.:		See oder Moor? Acker, Haide, Wald? Offene Ansiedelung, Höhle, Pfahlbau? Befestigung?	Dolmen, Ganggrab, Riesenbett? Stein- oder Erdhügel? Flachgrab?	Leichenbeisetzung? (hockend, gestreckt od. Schädelgrab?) Partielle oder totale Verbrennung? Mit Beigabe von Tierknochen?		〃
Höhe.: 20 Boden-Dm.: Grösster Br.: Mündungs-Dm.: Grösster Dm.: Unterer Uf.:		See oder Moor? Acker, Haide, Wald? Offene Ansiedelung, Höhle, Pfahlbau? Befestigung?	Dolmen, Ganggrab, Riesenbett? Stein- oder Erdhügel? Flachgrab?	Leichenbeisetzung? (hockend, gestreckt od. Schädelgrab?) Partielle oder totale Verbrennung? Mit Beigabe von Tierknochen?		〃
Höhe.: 17,1 Boden-Dm.: Grösster Br.: Mündungs-Dm.: Grösster Dm.: Unterer Uf.:		See oder Moor? Acker, Haide, Wald? Offene Ansiedelung, Höhle, Pfahlbau? Befestigung?	Dolmen, Ganggrab, Riesenbett? Stein- oder Erdhügel? Flachgrab?	Leichenbeisetzung? (hockend, gestreckt od. Schädelgrab?) Partielle oder totale Verbrennung? Mit Beigabe von Tierknochen?		〃
Höhe.: Boden-Dm.: Grösster Br.: Mündungs-Dm.: Grösster Dm.: Unterer Uf.:		See oder Moor? Acker, Haide, Wald? Offene Ansiedelung, Höhle, Pfahlbau? Befestigung?	Dolmen, Ganggrab, Riesenbett? Stein- oder Erdhügel? Flachgrab?	Leichenbeisetzung? (hockend, gestreckt od. Schädelgrab?) Partielle oder totale Verbrennung? Mit Beigabe von Tierknochen?		〃 1572 zzl,

1. Nummer.	2. Fundort.	3. Zeichnung.	4. Gegenstand, dessen Art, Form, Ornament und Erhaltungs-Zustand.	5. Material u. Farbe	6. Maasse.	7. Zugehörige Funde.	8. Art der Fundstätte.		9. Bestattungsart.	10. Bemerkungen.	11. Vorbesitzer, Jahr und Art der Erwerbung.
Laufende Nr. 2490 d Acten-Nr. 738.08. Inventar-Nr. I 26.08. Frühere Nr.	Ort: Cöln Kreis: Regierungsbezirk: Land: Rheinprovinz.		Terra sigillata napf scharf profiliert	Gestein: (Flint: Metall: Thon: Glas: Org. Subst.:	Hhe.: 5,3 Lge.: gr. Br.: kl. Br.: o. Dm.: 10,6 m. Dm.: u. Dm.: gr. Uf.:		See oder Moor? Acker, Haide, Wald? Offene Ansiedelung, Höhle, Pfahlbau? Befestigung?	Dolmen, Ganggrab, Riesenbett? Stein- oder Erdhügel? Flachgrab?	Leichenbeisetzung? (hockend, gestreckt od. Schädelgrab?) Partielle oder totale Verbrennung? Mit Beigabe von Tierknochen?		Museum Wallraf-Richartz 1572 ank. E7 II 45.08.
Laufende Nr. 2490 e Acten-Nr. Inventar-Nr. Frühere Nr.	Ort: Cöln Kreis: Regierungsbezirk: Land:		Weisstoniger Teller mit schwarzbraunem dünnem Firnisüberzug	Gestein: (Flint: Metall: Thon: Glas: Org. Subst.:	Hhe.: 2,9 Lge.: gr. Br.: kl. Br.: o. Dm.: m. Dm.: u. Dm.: gr. Uf.:		See oder Moor? Acker, Haide, Wald? Offene Ansiedelung, Höhle, Pfahlbau? Befestigung?	Dolmen, Ganggrab, Riesenbett? Stein- oder Erdhügel? Flachgrab?	Leichenbeisetzung? (hockend, gestreckt od. Schädelgrab?) Partielle oder totale Verbrennung? Mit Beigabe von Tierknochen?		〃
Laufende Nr. 2490 f Acten-Nr. Inventar-Nr. Frühere Nr.	Ort: Cöln Kreis: Regierungsbezirk: Land:		Weisstonige Lampe mit hellbraunem Firnisüberzug	Gestein: (Flint: Metall: Thon: Glas: Org. Subst.:	Hhe.: Lge.: 11,5 gr. Br.: kl. Br.: o. Dm.: m. Dm.: u. Dm.: gr. Uf.:		See oder Moor? Acker, Haide, Wald? Offene Ansiedelung, Höhle, Pfahlbau? Befestigung?	Dolmen, Ganggrab, Riesenbett? Stein- oder Erdhügel? Flachgrab?	Leichenbeisetzung? (hockend, gestreckt od. Schädelgrab?) Partielle oder totale Verbrennung? Mit Beigabe von Tierknochen?		〃
Laufende Nr. 2490 g Acten-Nr. Inventar-Nr. Frühere Nr.	Ort: Cöln Kreis: Regierungsbezirk: Land:	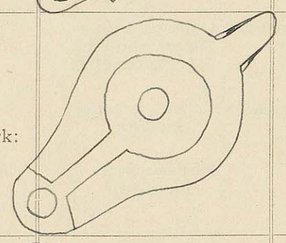	Weisstonige Lampe schwarz gefirnisst	Gestein: (Flint: Metall: Thon: Glas: Org. Subst.:	Hhe.: Lge.: 6,8 gr. Br.: kl. Br.: o. Dm.: m. Dm.: u. Dm.: gr. Uf.:		See oder Moor? Acker, Haide, Wald? Offene Ansiedelung, Höhle, Pfahlbau? Befestigung?	Dolmen, Ganggrab, Riesenbett? Stein- oder Erdhügel? Flachgrab?	Leichenbeisetzung? (hockend, gestreckt od. Schädelgrab?) Partielle oder totale Verbrennung? Mit Beigabe von Tierknochen?		〃
Laufende Nr. 2490 h Acten-Nr. Inventar-Nr. Frühere Nr.	Ort: Cöln Kreis: Regierungsbezirk: Land:	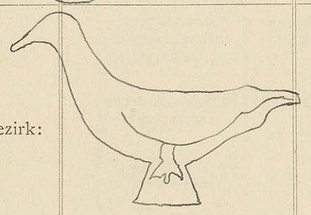	Vögelchen, Taube? aus weissem Ton	Gestein: (Flint: Metall: Thon: Glas: Org. Subst.:	Hhe.: Lge.: 14 gr. Br.: kl. Br.: o. Dm.: m. Dm.: u. Dm.: gr. Uf.:		See oder Moor? Acker, Haide, Wald? Offene Ansiedelung, Höhle, Pfahlbau? Befestigung?	Dolmen, Ganggrab, Riesenbett? Stein- oder Erdhügel? Flachgrab?	Leichenbeisetzung? (hockend, gestreckt od. Schädelgrab?) Partielle oder totale Verbrennung? Mit Beigabe von Tierknochen?		〃
Laufende Nr. 249 I a-c Acten-Nr. Inventar-Nr. Frühere Nr.	Ort: Cöln Kreis: Regierungsbezirk: Land:	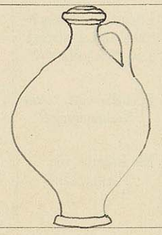	3 Weisskrüge	Gestein: (Flint: Metall: Thon: Glas: Org. Subst.:	Hhe. 20,1 - 20,5 - 21,3 Lge.: gr. Br.: kl. Br.: o. Dm.: m. Dm.: u. Dm.: gr. Uf.:		See oder Moor? Acker, Haide, Wald? Offene Ansiedelung, Höhle, Pfahlbau? Befestigung?	Dolmen, Ganggrab, Riesenbett? Stein- oder Erdhügel? Flachgrab?	Leichenbeisetzung? (hockend, gestreckt od. Schädelgrab?) Partielle oder totale Verbrennung? Mit Beigabe von Tierknochen?		〃
Laufende Nr. 249 I d Acten-Nr. Inventar-Nr. Frühere Nr.	Ort: Cöln Kreis: Regierungsbezirk: Land:	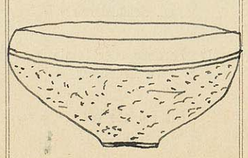	Weisstoniger Napf schwarz gefirnisst, unten gerandet	Gestein: (Flint: Metall: Thon: Glas: Org. Subst.:	Hhe.: 4,8 Lge.: gr. Br.: kl. Br.: o. Dm.: m. Dm.: u. Dm.: gr. Uf.:		See oder Moor? Acker, Haide, Wald? Offene Ansiedelung, Höhle, Pfahlbau? Befestigung?	Dolmen, Ganggrab, Riesenbett? Stein- oder Erdhügel? Flachgrab?	Leichenbeisetzung? (hockend, gestreckt od. Schädelgrab?) Partielle oder totale Verbrennung? Mit Beigabe von Tierknochen?		〃 1572 ank.

1. Nummer.	2. Fundort.	3. Zeichnung.	4. Gegenstand, dessen Art, Form, Ornament und Erhaltungs-Zustand.	5. Material u. Farbe
Laufende Nr. 2491 e Acten-Nr. 738. 08. Inventar-Nr. I 26. 08. Frühere Nr.	Ort: Cöln Kreis: Regierungsbezirk: Land: Rheinprovinz		Weisstoniger Becher mit blassrotem Firnisüberzuge unten geraubt	Gestein: (Flint: Metall: Thon: Glas: Org. Subst.:
Laufende Nr. 2491 f Acten-Nr. Inventar-Nr. Frühere Nr.	Ort: Cöln Kreis: Regierungsbezirk: Land:	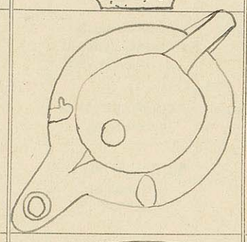	Tonlampe gelb etwas geglättet ohne Überzug	Gestein: (Flint: Metall: Thon: Glas: Org. Subst.:
Laufende Nr. 2491 g Acten-Nr. Inventar-Nr. Frühere Nr.	Ort: Cöln Kreis: Regierungsbezirk: Land:	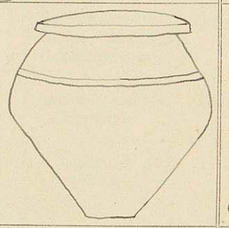	Weitbauchiger Topf mit breitem Horizontalrande roh, rotgebrannt. Leichenbrandurne mit Brand & kleineren Beigaben	Gestein: (Flint: Metall: Thon: Glas: Org. Subst.:
Laufende Nr. 2491 hi Acten-Nr. Inventar-Nr. Frühere Nr.	Ort: Cöln Kreis: Regierungsbezirk: Land:	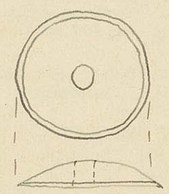	2 Knöpfe mit centralem Loch aus Bein	Gestein: (Flint: Metall: Thon: Glas: Org. Subst.:
Laufende Nr. 2491 k Acten-Nr. Inventar-Nr. Frühere Nr.	Ort: Cöln Kreis: Regierungsbezirk: Land:	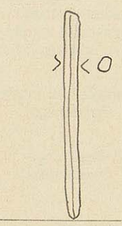	Bruchstücke einer Knochennadel	Gestein: (Flint: Metall: Thon: Glas: Org. Subst.:
Laufende Nr. 2491 l Acten-Nr. Inventar-Nr. Frühere Nr.	Ort: Cöln Kreis: Regierungsbezirk: Land:		Bruchstücke eines röhrenförmigen Geräts aus Knochen	Gestein: (Flint: Metall: Thon: Glas: Org. Subst.:
Laufende Nr. 2491 m Acten-Nr. Inventar-Nr. Frühere Nr.	Ort: Cöln Kreis: Regierungsbezirk: Land:		Tierknöchelchen, die im Leichenbrand lagen	Gestein: (Flint: Metall: Thon: Glas: Org. Subst.:

6. Maasse.	7. Zugehörige Funde.	8. Art der Fundstätte.		9. Bestattungsart.	10. Bemerkungen.	11. Vorbesitzer, Jahr und Art der Erwerbung.
Hhe.: 7 Lge.: gr. Br.: kl. Br.: o. Dm.: 5,2 m. Dm.: 2,4 u. Dm.: gr. Uf.:		See oder Moor? Acker, Haide, Wald? Offene Ansiedelung, Höhle, Pfahlbau? Befestigung?	Dolmen, Ganggrab, Riesenbett? Stein- oder Erdhügel? Flachgrab?	Leichenbeisetzung? (hockend, gestreckt od. Schädelgrab?) Partielle oder totale Verbrennung? Mit Beigabe von Tierknochen?		Ankauf Museum Wallraf-Richartz Cöln 67 I 45.08.
Hhe.: Lge.: 10 gr. Br.: kl. Br.: o. Dm.: m. Dm.: u. Dm.: gr. Uf.:		See oder Moor? Acker, Haide, Wald? Offene Ansiedelung, Höhle, Pfahlbau? Befestigung?	Dolmen, Ganggrab, Riesenbett? Stein- oder Erdhügel? Flachgrab?	Leichenbeisetzung? (hockend, gestreckt od. Schädelgrab?) Partielle oder totale Verbrennung? Mit Beigabe von Tierknochen?		
Hhe.: 27,5 Lge.: gr. Br.: kl. Br.: o. Dm.: 23 m. Dm.: 10,7 u. Dm.: gr. Uf.:		See oder Moor? Acker, Haide, Wald? Offene Ansiedelung, Höhle, Pfahlbau? Befestigung?	Dolmen, Ganggrab, Riesenbett? Stein- oder Erdhügel? Flachgrab?	Leichenbeisetzung? (hockend, gestreckt od. Schädelgrab?) Partielle oder totale Verbrennung? Mit Beigabe von Tierknochen?		1572 ccm
Hhe.: Lge.: gr. Br.: kl. Br.: o. Dm.: 3,2 m. Dm.: u. Dm.: gr. Uf.:		See oder Moor? Acker, Haide, Wald? Offene Ansiedelung, Höhle, Pfahlbau? Befestigung?	Dolmen, Ganggrab, Riesenbett? Stein-oder Erdhügel? Flachgrab?	Leichenbeisetzung? (hockend, gestreckt od. Schädelgrab?) Partielle oder totale Verbrennung? Mit Beigabe von Tierknochen?		
Hhe.: Lge.: gr. Br.: kl. Br.: o. Dm.: m. Dm.: u. Dm.: gr. Uf.:		See oder Moor? Acker, Haide, Wald? Offene Ansiedelung, Höhle, Pfahlbau? Befestigung?	Dolmen, Ganggrab, Riesenbett? Stein-oder Erdhügel? Flachgrab?	Leichenbeisetzung? (hockend, gestreckt od. Schädelgrab?) Partielle oder totale Verbrennung? Mit Beigabe von Tierknochen?	lag unter dem Leichenbrand.	
Hhe.: Lge.: gr. Br.: kl. Br.: o. Dm.: m. Dm.: u. Dm.: gr. Uf.:		See oder Moor? Acker, Haide, Wald? Offene Ansiedelung, Höhle, Pfahlbau? Befestigung?	Dolmen, Ganggrab, Riesenbett? Stein-oder Erdhügel? Flachgrab?	Leichenbeisetzung? (hockend, gestreckt od. Schädelgrab?) Partielle oder totale Verbrennung? Mit Beigabe von Tierknochen?		
Hhe.: Lge.: gr. Br.: kl. Br.: o. Dm.: m. Dm.: u. Dm.: gr. Uf.:		See oder Moor? Acker, Haide, Wald? Offene Ansiedelung, Höhle, Pfahlbau? Befestigung?	Dolmen, Ganggrab, Riesenbett? Stein-oder Erdhügel? Flachgrab?	Leichenbeisetzung? (hockend, gestreckt od. Schädelgrab?) Partielle oder totale Verbrennung? Mit Beigabe von Tierknochen?		

Abteilung: I i Rheinprovinz. Fol. 342.

1. Nummer.	2. Fundort.	3. Zeichnung.	4. Gegenstand, dessen Art, Form, Ornament und Erhaltungs-Zustand.	5. Material u. Farbe.	6. Maasse.	7. Zugehörige Funde.	8. Art der Fundstätte.	9. Bestattungsart.	10. Bemerkungen.	11. Vorbesitzer, Jahr und Art der Erwerbung.
Laufende Nr. 2492 ab Acten-Nr. 738.08. Inventar-Nr. 26.08. Frühere Nr.	Ort: Kreis: Cöln Regierungsbezirk: Land:	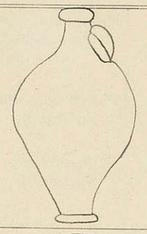	2 Weisskrüge	Gestein: (Flint: Metall: Thon: Glas: Org. Subst.:	Hhe.: 21–27,8 Lge.: gr. Br.: kl. Br.: o. Dm.: m. Dm.: u. Dm.: gr. Uf.:		See oder Moor? Acker, Haide, Wald? Offene Ansiedelung, Höhle, Pfahlbau? Befestigung?	Dolmen, Ganggrab, Riesenbett? Stein- oder Erdhügel? Flachgrab?	Leichenbeisetzung? (hockend, gestreckt od. Schädelgrab?) Partielle oder totale Verbrennung? Mit Beigabe von Tierknochen?	Stadtgebiet Cöln	Museum Wallraf-Richartz, Cöln a/1973 vorh. E. 7. II 45.08.
Laufende Nr. 2492 c Acten-Nr. Inventar-Nr. Frühere Nr.	Ort: Kreis: Cöln Regierungsbezirk: Land:		Weissbecher mit überfallendem Rand	Gestein: (Flint: Metall: Thon: Glas: Org. Subst.:	Hhe.: 15,6 Lge.: gr. Br.: kl. Br.: o. Dm.: m. Dm.: u. Dm.: gr. Uf.:		See oder Moor? Acker, Haide, Wald? Offene Ansiedelung, Höhle, Pfahlbau? Befestigung?	Dolmen, Ganggrab, Riesenbett? Stein- oder Erdhügel? Flachgrab?	Leichenbeisetzung? (hockend, gestreckt od. Schädelgrab?) Partielle oder totale Verbrennung? Mit Beigabe von Tierknochen?		1981 vorh.
Laufende Nr. 2492 d Acten-Nr. Inventar-Nr. Frühere Nr.	Ort: Kreis: Cöln Regierungsbezirk: Land:	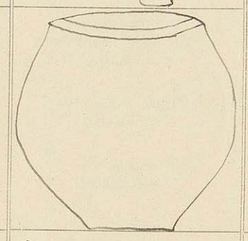	Weisstoniger Becher rotgefirnisst, matt	Gestein: (Flint: Metall: Thon: Glas: Org. Subst.:	Hhe.: 10,2 Lge.: gr. Br.: kl. Br.: o. Dm.: 7,5 m. Dm.: u. Dm.: gr. Uf.:		See oder Moor? Acker, Haide, Wald? Offene Ansiedelung, Höhle, Pfahlbau? Befestigung?	Dolmen, Ganggrab, Riesenbett? Stein- oder Erdhügel? Flachgrab?	Leichenbeisetzung? (hockend, gestreckt od. Schädelgrab?) Partielle oder totale Verbrennung? Mit Beigabe von Tierknochen?		
Laufende Nr. 2492 e f Acten-Nr. Inventar-Nr. Frühere Nr.	Ort: Kreis: Cöln Regierungsbezirk: Land:	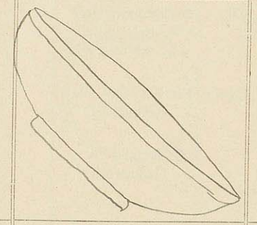	2 Terrasigillatateller gestempelt e: mehrf f: ofiitis	Gestein: (Flint: Metall: Thon: Glas: Org. Subst.:	Hhe.: 4 4,5 Lge.: gr. Br.: kl. Br.: o. Dm.: m. Dm.: u. Dm.: gr. Uf.:		See oder Moor? Acker, Haide, Wald? Offene Ansiedelung, Höhle, Pfahlbau? Befestigung?	Dolmen, Ganggrab, Riesenbett? Stein- oder Erdhügel? Flachgrab?	Leichenbeisetzung? (hockend, gestreckt od. Schädelgrab?) Partielle oder totale Verbrennung? Mit Beigabe von Tierknochen?		f) 1972 vorh.,
Laufende Nr. 2492 g Acten-Nr. Inventar-Nr. Frühere Nr.	Ort: Kreis: Cöln Regierungsbezirk: Land:	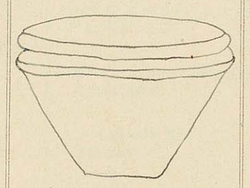	Roher Napf mit profiliertem Rand hellgrau, grob	Gestein: (Flint: Metall: Thon: Glas: Org. Subst.:	Hhe.: 6,6 Lge.: gr. Br.: kl. Br.: o. Dm.: 14 m. Dm.: u. Dm.: 4,5 gr. Uf.:		See oder Moor? Acker, Haide, Wald? Offene Ansiedelung, Höhle, Pfahlbau? Befestigung?	Dolmen, Ganggrab, Riesenbett? Stein- oder Erdhügel? Flachgrab?	Leichenbeisetzung? (hockend, gestreckt od. Schädelgrab?) Partielle oder totale Verbrennung? Mit Beigabe von Tierknochen?		
Laufende Nr. 2493 a-c Acten-Nr. Inventar-Nr. Frühere Nr.	Ort: Kreis: Cöln Regierungsbezirk: Land:	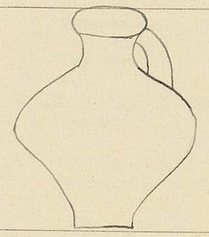	3 Weisskrüge	Gestein: (Flint: Metall: Thon: Glas: Org. Subst.:	Hhe.: 11–15,2–11,1 Lge.: gr. Br.: kl. Br.: o. Dm.: m. Dm.: u. Dm.: gr. Uf.:		See oder Moor? Acker, Haide, Wald? Offene Ansiedelung, Höhle, Pfahlbau? Befestigung?	Dolmen, Ganggrab, Riesenbett? Stein- oder Erdhügel? Flachgrab?	Leichenbeisetzung? (hockend, gestreckt od. Schädelgrab?) Partielle oder totale Verbrennung? Mit Beigabe von Tierknochen?	Vermutlich Skelettgrab v. d. Luxemburger Strasse	c) 1973 vorh.
Laufende Nr. 2493 d Acten-Nr. Inventar-Nr. Frühere Nr.	Ort: Kreis: Cöln Regierungsbezirk: Land:	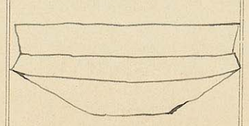	1 Terrasigillatanapf reich profiliert	Gestein: (Flint: Metall: Thon: Glas: Org. Subst.:	Hhe.: 5,4 Lge.: gr. Br.: kl. Br.: o. Dm.: m. Dm.: u. Dm.: gr. Uf.:		See oder Moor? Acker, Haide, Wald? Offene Ansiedelung, Höhle, Pfahlbau? Befestigung?	Dolmen, Ganggrab, Riesenbett? Stein- oder Erdhügel? Flachgrab?	Leichenbeisetzung? (hockend, gestreckt od. Schädelgrab?) Partielle oder totale Verbrennung? Mit Beigabe von Tierknochen?		1988 vorh.

1. Nummer.	2. Fundort.	3. Zeichnung.	4. Gegenstand, dessen Art, Form, Ornament und Erhaltungs-Zustand.	5. Material u. Farbe.
Laufende Nr. 2493e Acten-Nr. 738.08. Inventar-Nr. 26.08. Frühere Nr.	Ort: Cöln Kreis: Regierungsbezirk: Land:	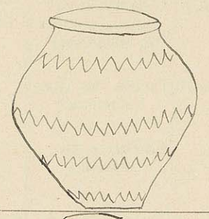	Weisstoniger Becher schwarz gefirnisst	Gestein: (Flint: Metall: Thon: Glas: Org. Subst.:
Laufende Nr. 2493f Acten-Nr. Inventar-Nr. Frühere Nr.	Ort: Cöln Kreis: Regierungsbezirk: Land:	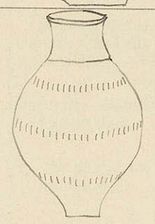	Rottoniger Becher schwarz gefirnisst	Gestein: (Flint: Metall: Thon: Glas: Org. Subst.:
Laufende Nr. 2494a-c Acten-Nr. Inventar-Nr. Frühere Nr.	Ort: Cöln Kreis: Regierungsbezirk: Land:	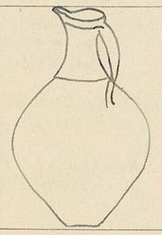	3 kleine Weiskrüge roh gearbeitet	Gestein: (Flint: Metall: Thon: Glas: Org. Subst.:
Laufende Nr. 2494b Acten-Nr. Inventar-Nr. Frühere Nr.	Ort: Cöln Kreis: Regierungsbezirk: Land:	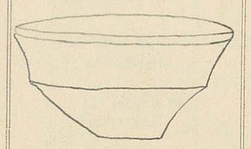	roher weisstoniger Napf	Gestein: (Flint: Metall: Thon: Glas: Org. Subst.:
Laufende Nr. 2494c Acten-Nr. Inventar-Nr. Frühere Nr.	Ort: Cöln Kreis: Regierungsbezirk: Land:		Teller aus braunem Ton mit rötlichem Firniss überzogen	Gestein: (Flint: Metall: Thon: Glas: Org. Subst.:
Laufende Nr. 2494f Acten-Nr. Inventar-Nr. Frühere Nr.	Ort: Cöln Kreis: Regierungsbezirk: Land:	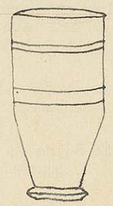	Hoher Becher aus wasserhellem blau fein gefurcht, fragm.	Gestein: (Flint: Metall: Thon: Glas: Org. Subst.:
Laufende Nr. 2495a Acten-Nr. Inventar-Nr. Frühere Nr.	Ort: Cöln Kreis: Regierungsbezirk: Land:	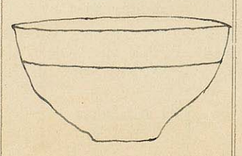	Terrasigillatanapf	Gestein: (Flint: Metall: Thon: Glas: Org. Subst.:

6. Maasse.	7. Zugehörige Funde.	8. Art der Fundstätte.		9. Bestattungsart.	10. Bemerkungen.	11. Vorbesitzer, Jahr und Art der Erwerbung.
Hhe.: 14,6 Lge.: gr. Br.: kl. Br.: o. Dm.: m. Dm.: u. Dm.: gr. Uf.:		See oder Moor? Acker, Haide, Wald? Offene Ansiedelung, Höhle, Pfahlbau? Befestigung?	Dolmen, Ganggrab, Riesenbett? Stein- oder Erdhügel? Flachgrab?	Leichenbeisetzung? (hockend, gestreckt od. Schädelgrab?) Partielle oder totale Verbrennung? Mit Beigabe von Tierknochen?		Ankauf Museum Wallraf Richartz, Cöln E.7.II-45.08.
Hhe.: 13,5 Lge.: gr. Br.: kl. Br.: o. Dm.: 5,4 m. Dm.: u. Dm.: gr. Uf.:		See oder Moor? Acker, Haide, Wald? Offene Ansiedelung, Höhle, Pfahlbau? Befestigung?	Dolmen, Ganggrab, Riesenbett? Stein- oder Erdhügel? Flachgrab?	Leichenbeisetzung? (hockend, gestreckt od. Schädelgrab?) Partielle oder totale Verbrennung? Mit Beigabe von Tierknochen?		
Hhe.: 11,4 - 11,1 - 12,1 Lge.: gr. Br.: kl. Br.: o. Dm.: 4,4 - 4,4 - 4,2 m. Dm.: u. Dm.: gr. Uf.:		See oder Moor? Acker, Haide, Wald? Offene Ansiedelung, Höhle, Pfahlbau? Befestigung?	Dolmen, Ganggrab, Riesenbett? Stein- oder Erdhügel? Flachgrab?	Leichenbeisetzung? (hockend, gestreckt od. Schädelgrab?) Partielle oder totale Verbrennung? Mit Beigabe von Tierknochen?	Im Stadtgebiet von Cöln. Grab 7.	
Hhe.: 5,7 Lge.: gr. Br.: kl. Br.: o. Dm.: 16,1 m. Dm.: u. Dm.: gr. Uf.:		See oder Moor? Acker, Haide, Wald? Offene Ansiedelung, Höhle, Pfahlbau? Befestigung?	Dolmen, Ganggrab, Riesenbett? Stein- oder Erdhügel? Flachgrab?	Leichenbeisetzung? (hockend, gestreckt od. Schädelgrab?) Partielle oder totale Verbrennung? Mit Beigabe von Tierknochen?		
Hhe.: 4,6 Lge.: gr. Br.: kl. Br.: o. Dm.: 5,9 m. Dm.: u. Dm.: gr. Uf.:		See oder Moor? Acker, Haide, Wald? Offene Ansiedelung, Höhle, Pfahlbau? Befestigung?	Dolmen, Ganggrab, Riesenbett? Stein- oder Erdhügel? Flachgrab?	Leichenbeisetzung? (hockend, gestreckt od. Schädelgrab?) Partielle oder totale Verbrennung? Mit Beigabe von Tierknochen?		1573 vol.
Hhe.: 19 Lge.: gr. Br.: kl. Br.: o. Dm.: 8 m. Dm.: u. Dm.: gr. Uf.:		See oder Moor? Acker, Haide, Wald? Offene Ansiedelung, Höhle, Pfahlbau? Befestigung?	Dolmen, Ganggrab, Riesenbett? Stein- oder Erdhügel? Flachgrab?	Leichenbeisetzung? (hockend, gestreckt od. Schädelgrab?) Partielle oder totale Verbrennung? Mit Beigabe von Tierknochen?		
Hhe.: 4 Lge.: gr. Br.: kl. Br.: o. Dm.: m. Dm.: u. Dm.: gr. Uf.:		See oder Moor? Acker, Haide, Wald? Offene Ansiedelung, Höhle, Pfahlbau? Befestigung?	Dolmen, Ganggrab, Riesenbett? Stein- oder Erdhügel? Flachgrab?	Leichenbeisetzung? (hockend, gestreckt od. Schädelgrab?) Partielle oder totale Verbrennung? Mit Beigabe von Tierknochen?		1572 vol.

1. Nummer.	2. Fundort.	3. Zeichnung.	4. Gegenstand, dessen Art, Form, Ornament und Erhaltungs-Zustand.	5. Material u. Farbe.	6. Maasse.	7. Zugehörige Funde.	8. Art der Fundstätte.	9. Bestattungsart.	10. Bemerkungen.	11. Vorbesitzer, Jahr und Art der Erwerbung.
Laufende Nr. 2495 b Acten-Nr. 738. 08. Inventar-Nr. I 26.08. Frühere Nr.	Ort: Cöln Kreis: Regierungsbezirk: Land: Rheinprovinz	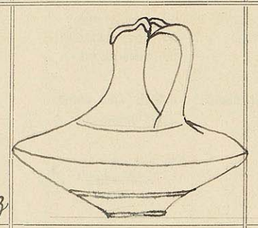	Glaskännchen, wasserhell zierlich mit aufgelegten Glasfäden	Gestein: (Flint: Metall: Thon: Glas: Org. Subst.:	Hhe.: 9,1 Lge.: gr. Br.: kl. Br.: o. Dm.: m. Dm.: u. Dm.: gr. Uf.:		See oder Moor? Acker, Haide, Wald? Offene Ansiedelung, Höhle, Pfahlbau? Befestigung?	Dolmen, Ganggrab, Riesenbett? Stein- oder Erdhügel? Flachgrab?	Leichenbeisetzung? (hockend, gestreckt od. Schädelgrab?) Partielle oder totale Verbrennung? Mit Beigabe von Tierknochen?		Ankauf. Museum Wallraf-Richartz E.Z. 45.08.
Laufende Nr. 2495 c Acten-Nr. Inventar-Nr. Frühere Nr.	Ort: Cöln Kreis: Regierungsbezirk: Land:	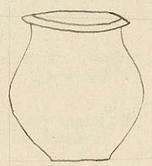	Glasbecher, hellgrün	Gestein: (Flint: Metall: Thon: Glas: Org. Subst.:	Hhe.: 4,9 Lge.: gr. Br.: kl. Br.: o. Dm.: m. Dm.: u. Dm.: gr. Uf.:		See oder Moor? Acker, Haide, Wald? Offene Ansiedelung, Höhle, Pfahlbau? Befestigung?	Dolmen, Ganggrab, Riesenbett? Stein- oder Erdhügel? Flachgrab?	Leichenbeisetzung? (hockend, gestreckt od. Schädelgrab?) Partielle oder totale Verbrennung? Mit Beigabe von Tierknochen?		
Laufende Nr. 2495 d Acten-Nr. Inventar-Nr. Frühere Nr.	Ort: Cöln Kreis: Regierungsbezirk: Land:	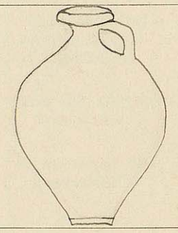	Weisskrug	Gestein: (Flint: Metall: Thon: Glas: Org. Subst.:	Hhe.: 28 Lge.: gr. Br.: kl. Br.: o. Dm.: m. Dm.: u. Dm.: gr. Uf.:		See oder Moor? Acker, Haide, Wald? Offene Ansiedelung, Höhle, Pfahlbau? Befestigung?	Dolmen, Ganggrab, Riesenbett? Stein- oder Erdhügel? Flachgrab?	Leichenbeisetzung? (hockend, gestreckt od. Schädelgrab?) Partielle oder totale Verbrennung? Mit Beigabe von Tierknochen?		
Laufende Nr. 2496 a Acten-Nr. Inventar-Nr. Frühere Nr.	Ort: Cöln Kreis: Regierungsbezirk: Land:	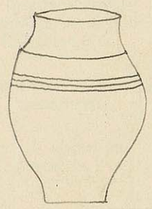	Becher weisstonig	Gestein: (Flint: Metall: Thon: Glas: Org. Subst.:	Hhe.: 9,6 Lge.: gr. Br.: kl. Br.: o. Dm.: m. Dm.: u. Dm.: gr. Uf.:		See oder Moor? Acker, Haide, Wald? Offene Ansiedelung, Höhle, Pfahlbau? Befestigung?	Dolmen, Ganggrab, Riesenbett? Stein- oder Erdhügel? Flachgrab?	Leichenbeisetzung? (hockend, gestreckt od. Schädelgrab?) Partielle oder totale Verbrennung? Mit Beigabe von Tierknochen?		"
Laufende Nr. 2496 b Acten-Nr. Inventar-Nr. Frühere Nr.	Ort: Cöln Kreis: Regierungsbezirk: Land:	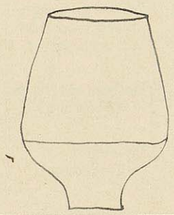	Becher, weisstonig schwarzgefirnisst	Gestein: (Flint: Metall: Thon: Glas: Org. Subst.:	Hhe.: 8,7 Lge.: gr. Br.: kl. Br.: o. Dm.: m. Dm.: u. Dm.: gr. Uf.:		See oder Moor? Acker, Haide, Wald? Offene Ansiedelung, Höhle, Pfahlbau? Befestigung?	Dolmen, Ganggrab, Riesenbett? Stein- oder Erdhügel? Flachgrab?	Leichenbeisetzung? (hockend, gestreckt od. Schädelgrab?) Partielle oder totale Verbrennung? Mit Beigabe von Tierknochen?		"
Laufende Nr. 2496 c Acten-Nr. Inventar-Nr. Frühere Nr.	Ort: Cöln Kreis: Regierungsbezirk: Land:	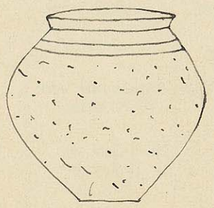	Becher mit Randlippe u. horizontaler Furche	Gestein: (Flint: Metall: Thon: Glas: Org. Subst.:	Hhe.: 7,5 Lge.: 7,1 gr. Br.: kl. Br.: o. Dm.: m. Dm.: u. Dm.: gr. Uf.:		See oder Moor? Acker, Haide, Wald? Offene Ansiedelung, Höhle, Pfahlbau? Befestigung?	Dolmen, Ganggrab, Riesenbett? Stein- oder Erdhügel? Flachgrab?	Leichenbeisetzung? (hockend, gestreckt od. Schädelgrab?) Partielle oder totale Verbrennung? Mit Beigabe von Tierknochen?		"
Laufende Nr. 2496 d Acten-Nr. Inventar-Nr. Frühere Nr.	Ort: Cöln Kreis: Regierungsbezirk: Land:	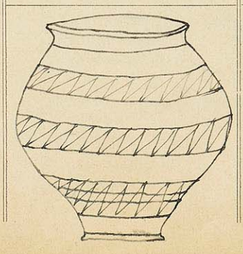	Becher, weisstonig schwarzgefirnisst mit eingeschnittenen Verzierungen	Gestein: (Flint: Metall: Thon: Glas: Org. Subst.:	Hhe.: 9,1 Lge.: gr. Br.: kl. Br.: o. Dm.: 5,8 m. Dm.: u. Dm.: 3,- gr. Uf.:		See oder Moor? Acker, Haide, Wald? Offene Ansiedelung, Höhle, Pfahlbau? Befestigung?	Dolmen, Ganggrab, Riesenbett? Stein- oder Erdhügel? Flachgrab?	Leichenbeisetzung? (hockend, gestreckt od. Schädelgrab?) Partielle oder totale Verbrennung? Mit Beigabe von Tierknochen?		"

Fol. 345. Abteilung: I i Rheinprovinz. Fol. 345.

1. Nummer.	2. Fundort.	3. Zeichnung.	4. Gegenstand, dessen Art, Form, Ornament und Erhaltungs-Zustand.	5. Material u. Farbe.
Laufende Nr. 2496e Acten-Nr. 738.08. Inventar-Nr. I 26.08. Frühere Nr.	Ort: Kreis: Cöln Regierungsbezirk: Land:	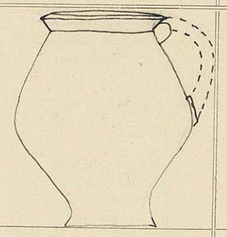	Henkeltopf mit ausladendem Rande helltonig, roh.	Gestein: (Flint: Metall: Thon: Glas: Org. Subst.:
Laufende Nr. 2496f Acten-Nr. Inventar-Nr. Frühere Nr.	Ort: Kreis: Cöln Regierungsbezirk: Land:		Terrasigillatanapf	Gestein: (Flint: Metall: Thon: Glas: Org. Subst.:
Laufende Nr. 2496g Acten-Nr. Inventar-Nr. Frühere Nr.	Ort: Kreis: Cöln Regierungsbezirk: Land:	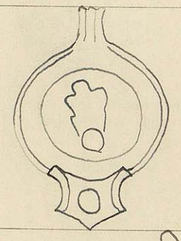	Lampe, weisstonig mit gelblichem Firniss überzogen	Gestein: (Flint: Metall: Thon: Glas: Org. Subst.:
Laufende Nr. 2496hi Acten-Nr. Inventar-Nr. Frühere Nr.	Ort: Kreis: Cöln Regierungsbezirk: Land:	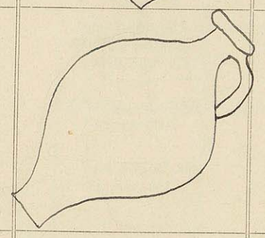	2 Weisskrüge	Gestein: (Flint: Metall: Thon: Glas: Org. Subst.:
Laufende Nr. 2496k Acten-Nr. Inventar-Nr. Frühere Nr.	Ort: Kreis: Cöln Regierungsbezirk: Land:	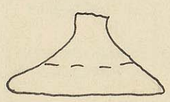	Deckel helltonig roh	Gestein: (Flint: Metall: Thon: Glas: Org. Subst.:
Laufende Nr. 2496l Acten-Nr. Inventar-Nr. Frühere Nr.	Ort: Kreis: Cöln Regierungsbezirk: Land:	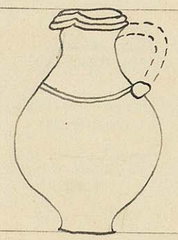	roher Henkelkrug, helltonig	Gestein: (Flint: Metall: Thon: Glas: Org. Subst.:
Laufende Nr. 2496m Acten-Nr. Inventar-Nr. Frühere Nr.	Ort: Kreis: Cöln Regierungsbezirk: Land:		Teller weisstonig röthlich schwarz gefirnisst	Gestein: (Flint: Metall: Thon: Glas: Org. Subst.:

Abteilung: I i Rheinprovinz. Fol. 345.

6. Maasse.	7. Zugehörige Funde.	8. Art der Fundstätte.		9. Bestattungsart.	10. Bemerkungen.	11. Vorbesitzer, Jahr und Art der Erwerbung.
Hhe.: 12,1 Lge.: gr. Br.: kl. Br.: o. Dm.: 9,4 m. Dm.: u. Dm.: gr. Uf.:		See oder Moor? Acker, Haide, Wald? Offene Ansiedelung, Höhle, Pfahlbau? Befestigung?	Dolmen, Ganggrab, Riesenbett? Stein- oder Erdhügel? Flachgrab?	Leichenbeisetzung? (hockend, gestreckt od. Schädelgrab?) Partielle oder totale Verbrennung? Mit Beigabe von Tierknochen?		Ankauf. Museum Wallraf-Richartz Cöln 67 I 45.08.
Hhe.: 1,9 Lge.: gr. Br.: kl. Br.: o. Dm.: 7,6 m. Dm.: u. Dm.: 3,7 gr. Uf.:		See oder Moor? Acker, Haide, Wald? Offene Ansiedelung, Höhle, Pfahlbau? Befestigung?	Dolmen, Ganggrab, Riesenbett? Stein- oder Erdhügel? Flachgrab?	Leichenbeisetzung? (hockend, gestreckt od. Schädelgrab?) Partielle oder totale Verbrennung? Mit Beigabe von Tierknochen?		"
Hhe.: Lge.: 10,2 gr. Br.: kl. Br.: o. Dm.: m. Dm.: u. Dm.: gr. Uf.:		See oder Moor? Acker, Haide, Wald? Offene Ansiedelung, Höhle, Pfahlbau? Befestigung?	Dolmen, Ganggrab, Riesenbett? Stein- oder Erdhügel? Flachgrab?	Leichenbeisetzung? (hockend, gestreckt od. Schädelgrab?) Partielle oder totale Verbrennung? Mit Beigabe von Tierknochen?		
Hhe.: 18,3 Lge.: gr. Br.: kl. Br.: o. Dm.: m. Dm.: u. Dm.: gr. Uf.:	18,6	See oder Moor? Acker, Haide, Wald? Offene Ansiedelung, Höhle, Pfahlbau? Befestigung?	Dolmen, Ganggrab, Riesenbett? Stein- oder Erdhügel? Flachgrab?	Leichenbeisetzung? (hockend, gestreckt od. Schädelgrab?) Partielle oder totale Verbrennung? Mit Beigabe von Tierknochen?		
Hhe.: 5 Lge.: gr. Br.: kl. Br.: o. Dm.: m. Dm.: u. Dm.: gr. Uf.:		See oder Moor? Acker, Haide, Wald? Offene Ansiedelung, Höhle, Pfahlbau? Befestigung?	Dolmen, Ganggrab, Riesenbett? Stein- oder Erdhügel? Flachgrab?	Leichenbeisetzung? (hockend, gestreckt od. Schädelgrab?) Partielle oder totale Verbrennung? Mit Beigabe von Tierknochen?		"
Hhe.: Lge.: gr. Br.: kl. Br.: o. Dm.: m. Dm.: u. Dm.: gr. Uf.:		See oder Moor? Acker, Haide, Wald? Offene Ansiedelung, Höhle, Pfahlbau? Befestigung?	Dolmen, Ganggrab, Riesenbett? Stein- oder Erdhügel? Flachgrab?	Leichenbeisetzung? (hockend, gestreckt od. Schädelgrab?) Partielle oder totale Verbrennung? Mit Beigabe von Tierknochen?		"
Hhe.: 2,5 Lge.: gr. Br.: kl. Br.: gr. Dm.: 16,4 m. Dm.: u. Dm.: gr. Uf.:		See oder Moor? Acker, Haide, Wald? Offene Ansiedelung, Höhle, Pfahlbau? Befestigung?	Dolmen, Ganggrab, Riesenbett? Stein- oder Erdhügel? Flachgrab?	Leichenbeisetzung? (hockend, gestreckt od. Schädelgrab?) Partielle oder totale Verbrennung? Mit Beigabe von Tierknochen?		

1. Nummer.	2. Fundort.	3. Zeichnung.	4. Gegenstand, dessen Art, Form, Ornament und Erhaltungs-Zustand.	5. Material u. Farbe.
Laufende Nr. 2496 a Acten-Nr. 738. 08. Inventar-Nr. I 26.08. Frühere Nr.	Ort: Kreis: Cöln Regierungsbezirk: Land:	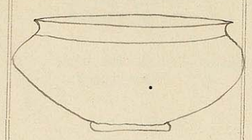	Schale mit Randlippe, weisstonig schwärzl. graubraun überzogen	Gestein: (Flint: Metall: Thon: Glas: Org. Subst.:
Laufende Nr. 2497 a Acten-Nr. Inventar-Nr. Frühere Nr.	Ort: Kreis: Cöln Regierungsbezirk: Land:	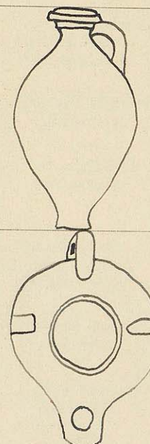	Weisskrug mit überfallendem Rande	Gestein: (Flint: Metall: Thon: Glas: Org. Subst.:
Laufende Nr. 2497 b Acten-Nr. Inventar-Nr. Frühere Nr.	Ort: Kreis: Cöln Regierungsbezirk: Land:		Lampe, weisstonig mit gelblichem Firniss überzogen	Gestein: (Flint: Metall: Thon: Glas: Org. Subst.:
Laufende Nr. 2497 c Acten-Nr. Inventar-Nr. Frühere Nr.	Ort: Kreis: Cöln Regierungsbezirk: Land:	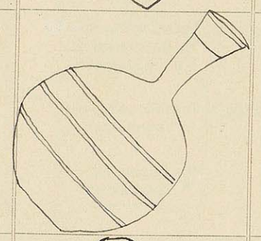	Feine Glasflasche kugelbauchig mit feinen Furchen	Gestein: (Flint: Metall: Thon: Glas: Org. Subst.:
Laufende Nr. 2497 de Acten-Nr. Inventar-Nr. Frühere Nr.	Ort: Kreis: Cöln Regierungsbezirk: Land:	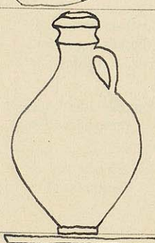	Weisskruge mit abgesetztem Rande	Gestein: (Flint: Metall: Thon: Glas: Org. Subst.:
Laufende Nr. 2497 f Acten-Nr. Inventar-Nr. Frühere Nr.	Ort: Kreis: Cöln Regierungsbezirk: Land:	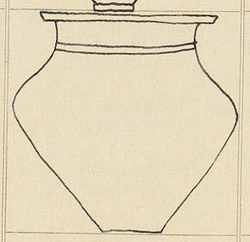	Roher helltoniger Topf mit ausladendem Horizontalrande	Gestein: (Flint: Metall: Thon: Glas: Org. Subst.:
Laufende Nr. 2497 g Acten-Nr. Inventar-Nr. Frühere Nr.	Ort: Kreis: Cöln Regierungsbezirk: Land:	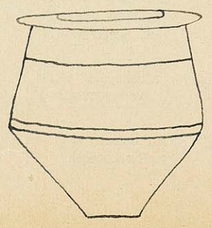	Roher helltoniger Topf mit ausladendem Horizontalrande + Horizontalrillen	Gestein: (Flint: Metall: Thon: Glas: Org. Subst.:

6. Maasse.	7. Zugehörige Funde.	8. Art der Fundstätte.		9. Bestattungsart.	10. Bemerkungen.	11. Vorbesitzer, Jahr und Art der Erwerbung.
Hhe.: 6,4 Lge.: gr. Br.: kl. Br.: o. Dm.: 12,4 m. Dm.: u. Dm.: gr. Uf.:		See oder Moor? Acker, Haide, Wald? Offene Ansiedelung, Höhle, Pfahlbau? Befestigung?	Dolmen, Ganggrab, Riesenbett? Stein- oder Erdhügel? Flachgrab?	Leichenbeisetzung? (hockend, gestreckt od. Schädelgrab?) Partielle oder totale Verbrennung? Mit Beigabe von Tierknochen?		Museum Wallraf-Richartz. E.V. 45.08.
Hhe.: 24,5 Lge.: gr. Br.: kl. Br.: o. Dm.: 6,7 m. Dm.: u. Dm.: 5,7 gr. Uf.:		See oder Moor? Acker, Haide, Wald? Offene Ansiedelung, Höhle, Pfahlbau? Befestigung?	Dolmen, Ganggrab, Riesenbett? Stein- oder Erdhügel? Flachgrab?	Leichenbeisetzung? (hockend, gestreckt od. Schädelgrab?) Partielle oder totale Verbrennung? Mit Beigabe von Tierknochen?	im Stadtgebiet von Cöln Gr 10.	"
Hhe.: 10,5 Lge.: gr. Br.: 6,5 kl. Br.: o. Dm.: m. Dm.: u. Dm.: gr. Uf.:		See oder Moor? Acker, Haide, Wald? Offene Ansiedelung, Höhle, Pfahlbau? Befestigung?	Dolmen, Ganggrab, Riesenbett? Stein- oder Erdhügel? Flachgrab?	Leichenbeisetzung? (hockend, gestreckt od. Schädelgrab?) Partielle oder totale Verbrennung? Mit Beigabe von Tierknochen?		"
Hhe.: 15,4 Lge.: gr. Br.: kl. Br.: o. Dm.: m. Dm.: u. Dm.: gr. Uf.:		See oder Moor? Acker, Haide, Wald? Offene Ansiedelung, Höhle, Pfahlbau? Befestigung?	Dolmen, Ganggrab, Riesenbett? Stein- oder Erdhügel? Flachgrab?	Leichenbeisetzung? (hockend, gestreckt od. Schädelgrab?) Partielle oder totale Verbrennung? Mit Beigabe von Tierknochen?		1963 vorh.
Hhe.: 27,6; 24 Lge.: gr. Br.: kl. Br.: o. Dm.: m. Dm.: u. Dm.: gr. Uf.:		See oder Moor? Acker, Haide, Wald? Offene Ansiedelung, Höhle, Pfahlbau? Befestigung?	Dolmen, Ganggrab, Riesenbett? Stein- oder Erdhügel? Flachgrab?	Leichenbeisetzung? (hockend, gestreckt od. Schädelgrab?) Partielle oder totale Verbrennung? Mit Beigabe von Tierknochen?		c) 157 Zusl.
Hhe.: 15,1 Lge.: gr. Br.: kl. Br.: o. Dm.: 13,5 m. Dm.: u. Dm.: gr. Uf.:		See oder Moor? Acker, Haide, Wald? Offene Ansiedelung, Höhle, Pfahlbau? Befestigung?	Dolmen, Ganggrab, Riesenbett? Stein- oder Erdhügel? Flachgrab?	Leichenbeisetzung? (hockend, gestreckt od. Schädelgrab?) Partielle oder totale Verbrennung? Mit Beigabe von Tierknochen?		"
Hhe.: 11,7 Lge.: gr. Br.: kl. Br.: o. Dm.: 11,9 m. Dm.: u. Dm.: gr. Uf.:		See oder Moor? Acker, Haide, Wald? Offene Ansiedelung, Höhle, Pfahlbau? Befestigung?	Dolmen, Ganggrab, Riesenbett? Stein- oder Erdhügel? Flachgrab?	Leichenbeisetzung? (hockend, gestreckt od. Schädelgrab?) Partielle oder totale Verbrennung? Mit Beigabe von Tierknochen?		"

1. Nummer.	2. Fundort.	3. Zeichnung.	4. Gegenstand, dessen Art, Form, Ornament und Erhaltungs-Zustand.	5. Material u. Farbe.
Laufende Nr. 2497h Acten-Nr. 738.08. Inventar-Nr. II 26.08. Frühere Nr.	Ort: Kreis: Cöln Regierungsbezirk: Land:	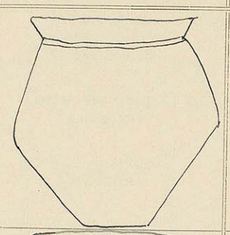	Roher Topf aus rötlich gelbem Ton	Gestein: (Flint: Metall: Thon: Glas: Org. Subst.:
Laufende Nr. 2497i Acten-Nr. Inventar-Nr. Frühere Nr.	Ort: Kreis: Cöln Regierungsbezirk: Land:	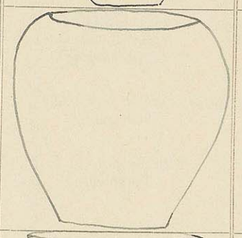	Weisstoniger Topf mit eingezogenem Rande	Gestein: (Flint: Metall: Thon: Glas: Org. Subst.:
Laufende Nr. 2497k Acten-Nr. Inventar-Nr. Frühere Nr.	Ort: Kreis: Cöln Regierungsbezirk: Land:	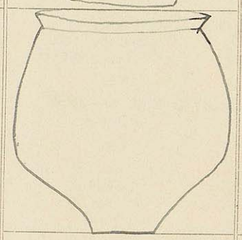	Weisstoniger Becher mit abgesetztem Rand mit rötl. Firnis überzogen	Gestein: (Flint: Metall: Thon: Glas: Org. Subst.:
Laufende Nr. 2497l Acten-Nr. Inventar-Nr. Frühere Nr.	Ort: Kreis: Cöln Regierungsbezirk: Land:	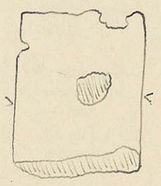	20 Bruchstücke einer cylinderförmigen Bronzeblechbüchse mit flachem Deckel	Gestein: (Flint: Metall: Thon: Glas: Org. Subst.:
Laufende Nr. 2497m Acten-Nr. Inventar-Nr. Frühere Nr.	Ort: Kreis: Cöln Regierungsbezirk: Land:	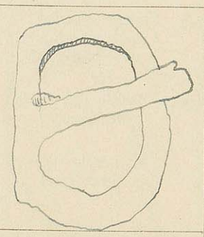	Grosse eiserne Gürtelschnalle	Gestein: (Flint: Metall: Thon: Glas: Org. Subst.:
Laufende Nr. 2497n Acten-Nr. Inventar-Nr. Frühere Nr.	Ort: Kreis: Cöln Regierungsbezirk: Land:	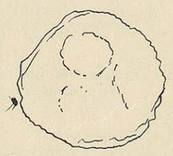	oxydierte Bronzemünze mit beschädigtem Rande	Gestein: (Flint: Metall: Thon: Glas: Org. Subst.:
Laufende Nr. 2498a Acten-Nr. Inventar-Nr. Frühere Nr.	Ort: Kreis: Cöln Regierungsbezirk: Land:	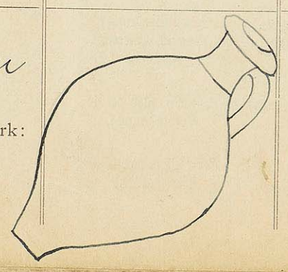	Weisskrug mit überfallendem Rande	Gestein: (Flint: Metall: Thon: Glas: Org. Subst.:

6. Maasse.	7. Zugehörige Funde.	8. Art der Fundstätte.		9. Bestattungsart.	10. Bemerkungen.	11. Vorbesitzer, Jahr und Art der Erwerbung.
Hhe.: 13,4 Lge.: gr. Br.: kl. Br.: o. Dm.: 12,6 m. Dm.: u. Dm.: gr. Uf.:		See oder Moor? Acker, Haide, Wald? Offene Ansiedelung, Höhle, Pfahlbau? Befestigung?	Dolmen, Ganggrab, Riesenbett? Stein- oder Erdhügel? Flachgrab?	Leichenbeisetzung? (hockend, gestreckt od. Schädelgrab?) Partielle oder totale Verbrennung? Mit Beigabe von Tierknochen?		Ankauf Museum Wallraf-Richartz E 7 II 45.08.
Hhe.: 11,9 Lge.: gr. Br.: kl. Br.: o. Dm.: 12,8 m. Dm.: u. Dm.: gr. Uf.:		See oder Moor? Acker, Haide, Wald? Offene Ansiedelung, Höhle, Pfahlbau? Befestigung?	Dolmen, Ganggrab, Riesenbett? Stein- oder Erdhügel? Flachgrab?	Leichenbeisetzung? (hockend, gestreckt od. Schädelgrab?) Partielle oder totale Verbrennung? Mit Beigabe von Tierknochen?		
Hhe.: 8,7 Lge.: gr. Br.: kl. Br.: o. Dm.: 8,2 m. Dm.: u. Dm.: gr. Uf.:		See oder Moor? Acker, Haide, Wald? Offene Ansiedelung, Höhle, Pfahlbau? Befestigung?	Dolmen, Ganggrab, Riesenbett? Stein- oder Erdhügel? Flachgrab?	Leichenbeisetzung? (hockend, gestreckt od. Schädelgrab?) Partielle oder totale Verbrennung? Mit Beigabe von Tierknochen?		
Hhe.: Lge.: gr. Br.: kl. Br.: o. Dm.: 3,9 m. Dm.: u. Dm.: gr. Uf.:		See oder Moor? Acker, Haide, Wald? Offene Ansiedelung, Höhle, Pfahlbau? Befestigung?	Dolmen, Ganggrab, Riesenbett? Stein- oder Erdhügel? Flachgrab?	Leichenbeisetzung? (hockend, gestreckt od. Schädelgrab?) Partielle oder totale Verbrennung? Mit Beigabe von Tierknochen?		1963 vorh.
Hhe.: Lge.: 7,3 gr. Br.: 5,6 kl. Br.: o. Dm.: m. Dm.: u. Dm.: gr. Uf.:		See oder Moor? Acker, Haide, Wald? Offene Ansiedelung, Höhle, Pfahlbau? Befestigung?	Dolmen, Ganggrab, Riesenbett? Stein- oder Erdhügel? Flachgrab?	Leichenbeisetzung? (hockend, gestreckt od. Schädelgrab?) Partielle oder totale Verbrennung? Mit Beigabe von Tierknochen?		
Hhe.: Lge.: gr. Br.: kl. Br.: o. Dm.: 2,8 m. Dm.: u. Dm.: gr. Uf.:		See oder Moor? Acker, Haide, Wald? Offene Ansiedelung, Höhle, Pfahlbau? Befestigung?	Dolmen, Ganggrab, Riesenbett? Stein- oder Erdhügel? Flachgrab?	Leichenbeisetzung? (hockend, gestreckt od. Schädelgrab?) Partielle oder totale Verbrennung? Mit Beigabe von Tierknochen?		
Hhe.: 22,9 Lge.: gr. Br.: kl. Br.: o. Dm.: 5 m. Dm.: u. Dm.: gr. Uf.:		See oder Moor? Acker, Haide, Wald? Offene Ansiedelung, Höhle, Pfahlbau? Befestigung?	Dolmen, Ganggrab, Riesenbett? Stein- oder Erdhügel? Flachgrab?	Leichenbeisetzung? (hockend, gestreckt od. Schädelgrab?) Partielle oder totale Verbrennung? Mit Beigabe von Tierknochen?	Grab M.	

1. Nummer.	2. Fundort.	3. Zeichnung.	4. Gegenstand, dessen Art, Form, Ornament und Erhaltungs-Zustand.	5. Material u. Farbe	6. Maasse.	7. Zugehörige Funde.	8. Art der Fundstätte.		9. Bestattungsart.	10. Bemerkungen.	11. Vorbesitzer, Jahr und Art der Erwerbung.
Laufende Nr. 2498b Acten-Nr. Inventar-Nr. Frühere Nr.	Ort: Cöln Kreis: Cöln Regierungsbezirk: Land:	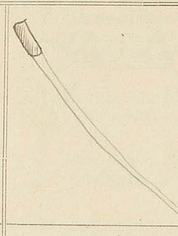	Bruchstück einer Bronzenadel, Kopf fehlt.	Gestein: (Flint: Metall: Thon: Glas: Org. Subst.:	Hhe.: Lge.: 10,2 gr. Br.: kl. Br.: o. Dm.: 0,2 m. Dm.: u. Dm.: gr. Uf.:		See oder Moor? Acker, Haide, Wald? Offene Ansiedelung, Höhle, Pfahlbau? Befestigung?	Dolmen, Ganggrab, Riesenbett? Stein- oder Erdhügel? Flachgrab?	Leichenbeisetzung? (hockend, gestreckt od. Schädelgrab?) Partielle oder totale Verbrennung? Mit Beigabe von Tierknochen?		Ankauf Museum Wallraf-Richartz, Cöln G.J. I 45.05.
Laufende Nr. 2498c Acten-Nr. Inventar-Nr. Frühere Nr.	Ort: Cöln Kreis: Regierungsbezirk: Land:	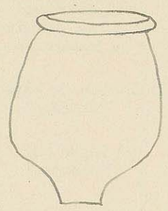	Kleiner Becher, weisstonig, völlig gefirnisst.	Gestein: (Flint: Metall: Thon: Glas: Org. Subst.:	Hhe.: Lge.: gr. Br.: kl. Br.: o. Dm.: m. Dm.: u. Dm.: gr. Uf.:		See oder Moor? Acker, Haide, Wald? Offene Ansiedelung, Höhle, Pfahlbau? Befestigung?	Dolmen, Ganggrab, Riesenbett? Stein- oder Erdhügel? Flachgrab?	Leichenbeisetzung? (hockend, gestreckt od. Schädelgrab?) Partielle oder totale Verbrennung? Mit Beigabe von Tierknochen?		
Laufende Nr. 2498d Acten-Nr. Inventar-Nr. Frühere Nr.	Ort: Cöln Kreis: Regierungsbezirk: Land:	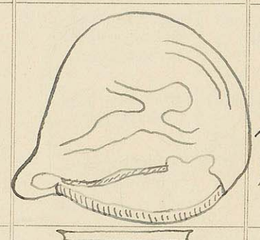	Lampe, weisstonig schwärzlich gefirnisst fragmentiert	Gestein: (Flint: Metall: Thon: Glas: Org. Subst.:	Hhe.: Lge.: 7,1 gr. Br.: kl. Br.: 6,1 o. Dm.: m. Dm.: u. Dm.: gr. Uf.:		See oder Moor? Acker, Haide, Wald? Offene Ansiedelung, Höhle, Pfahlbau? Befestigung?	Dolmen, Ganggrab, Riesenbett? Stein- oder Erdhügel? Flachgrab?	Leichenbeisetzung? (hockend, gestreckt od. Schädelgrab?) Partielle oder totale Verbrennung? Mit Beigabe von Tierknochen?		1576 ml.
Laufende Nr. 2498e Acten-Nr. Inventar-Nr. Frühere Nr.	Ort: Cöln Kreis: Regierungsbezirk: Land:	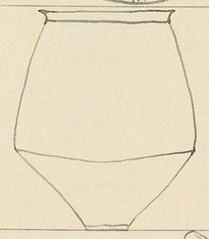	Becher mit abgesetzter Randlippe, schwarz gefirnisst	Gestein: (Flint: Metall: Thon: Glas: Org. Subst.:	Hhe.: 9 Lge.: gr. Br.: kl. Br.: o. Dm.: 7,2 m. Dm.: u. Dm.: gr. Uf.:		See oder Moor? Acker, Haide, Wald? Offene Ansiedelung, Höhle, Pfahlbau? Befestigung?	Dolmen, Ganggrab, Riesenbett? Stein- oder Erdhügel? Flachgrab?	Leichenbeisetzung? (hockend, gestreckt od. Schädelgrab?) Partielle oder totale Verbrennung? Mit Beigabe von Tierknochen?	innen Grab II 19.8.03. aussen Grab I 19.8.03. " " ist aber vollständig	
Laufende Nr. 2499a-c Acten-Nr. Inventar-Nr. Frühere Nr.	Ort: Cöln Kreis: Regierungsbezirk: Land:	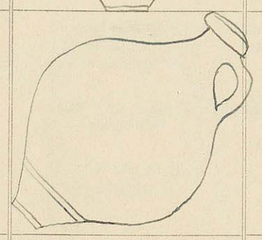	3 Weisskrüge ähnlicher Form	Gestein: (Flint: Metall: Thon: Glas: Org. Subst.:	Hhe.: 15,4 – Lge.: gr. Br.: kl. Br.: o. Dm.: m. Dm.: u. Dm.: gr. Uf.:	15,– 17,3 cm	See oder Moor? Acker, Haide, Wald? Offene Ansiedelung, Höhle, Pfahlbau? Befestigung?	Dolmen, Ganggrab, Riesenbett? Stein- oder Erdhügel? Flachgrab?	Leichenbeisetzung? (hockend, gestreckt od. Schädelgrab?) Partielle oder totale Verbrennung? Mit Beigabe von Tierknochen?	Grab 12.	"
Laufende Nr. 2499d Acten-Nr. Inventar-Nr. Frühere Nr.	Ort: Cöln Kreis: Regierungsbezirk: Land:	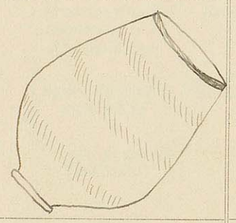	Hoher Becher, weisstonig grauschwarz gefirnisst	Gestein: (Flint: Metall: Thon: Glas: Org. Subst.:	Hhe.: 13,1 Lge.: gr. Br.: kl. Br.: o. Dm.: 6,6 m. Dm.: u. Dm.: gr. Uf.:		See oder Moor? Acker, Haide, Wald? Offene Ansiedelung, Höhle, Pfahlbau? Befestigung?	Dolmen, Ganggrab, Riesenbett? Stein- oder Erdhügel? Flachgrab?	Leichenbeisetzung? (hockend, gestreckt od. Schädelgrab?) Partielle oder totale Verbrennung? Mit Beigabe von Tierknochen?		"
Laufende Nr. 2499e Acten-Nr. Inventar-Nr. Frühere Nr.	Ort: Cöln Kreis: Regierungsbezirk: Land:	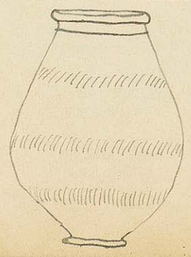	Becher weisstonig, mit wulstiger Randlippe	Gestein: (Flint: Metall: Thon: Glas: Org. Subst.:	Hhe.: 10,6 Lge.: gr. Br.: kl. Br.: o. Dm.: 5,3 m. Dm.: u. Dm.: gr. Uf.:		See oder Moor? Acker, Haide, Wald? Offene Ansiedelung, Höhle, Pfahlbau? Befestigung?	Dolmen, Ganggrab, Riesenbett? Stein- oder Erdhügel? Flachgrab?	Leichenbeisetzung? (hockend, gestreckt od. Schädelgrab?) Partielle oder totale Verbrennung? Mit Beigabe von Tierknochen?		1973 vorh. "

1. Nummer.	2. Fundort.	3. Zeichnung.	4. Gegenstand, dessen Art, Form, Ornament und Erhaltungs-Zustand.	5. Material u. Farbe.
Laufende Nr. 2499f Acten-Nr. 738.08. Inventar-Nr. I 26.08. Frühere Nr.	Ort: Kreis: Cöln Regierungsbezirk: Land: Rheinprovinz	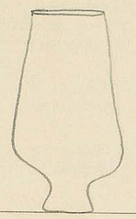	schwarzbraun gefirnisster Becher, beim Brand verzogen	Gestein: (Flint:) Metall: Thon: Glas: Org. Subst.:
Laufende Nr. 2499g Acten-Nr. Inventar-Nr. Frühere Nr.	Ort: Kreis: Cöln Regierungsbezirk: Land:	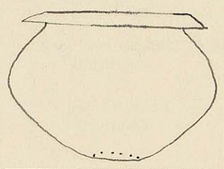	bauchiger Glasbecher mit breit abstehendem Rande, bläulich, hell	Gestein: (Flint:) Metall: Thon: Glas: Org. Subst.:
Laufende Nr. 2499h Acten-Nr. Inventar-Nr. Frühere Nr.	Ort: Kreis: Cöln Regierungsbezirk: Land:	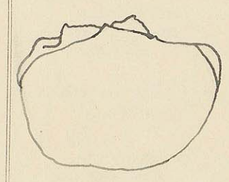	Unterteil einer kugelbauchigen Amphora mit Standfläche	Gestein: (Flint:) Metall: Thon: Glas: Org. Subst.:
Laufende Nr. 2499i Acten-Nr. Inventar-Nr. Frühere Nr.	Ort: Kreis: Cöln Regierungsbezirk: Land:	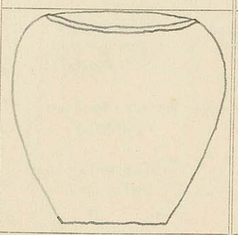	Bruchstück einer eisernen Tülle (von Pfeilspitze?)	Gestein: (Flint:) Metall: Thon: Glas: Org. Subst.:
Laufende Nr. 2500a Acten-Nr. Inventar-Nr. Frühere Nr.	Ort: Kreis: Cöln Regierungsbezirk: Land:		Becher mit abgesetztem profiliertem Rande weisstonig) grauschwarz gefirnisst	Gestein: (Flint:) Metall: Thon: Glas: Org. Subst.:
Laufende Nr. 2500b Acten-Nr. Inventar-Nr. Frühere Nr.	Ort: Kreis: Cöln Regierungsbezirk: Land:	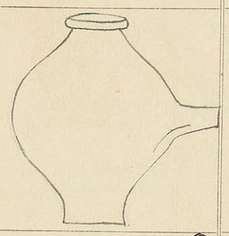	Saugefäss mit enger Öffnung u. wulstiger Lippe	Gestein: (Flint:) Metall: Thon: Glas: Org. Subst.:
Laufende Nr. 2500cd Acten-Nr. Inventar-Nr. Frühere Nr.	Ort: Kreis: Cöln Regierungsbezirk: Land:	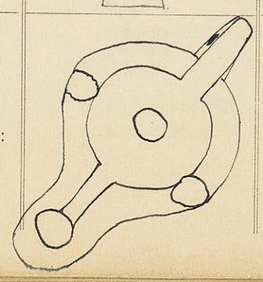	2 graue Tonlampen mit graubraunem Firniss überzogen	Gestein: (Flint:) Metall: Thon: Glas: Org. Subst.:

6. Maasse.	7. Zugehörige Funde.	8. Art der Fundstätte.		9. Bestattungsart.	10. Bemerkungen.	11. Vorbesitzer, Jahr und Art der Erwerbung.
Hhe.: 8,5 Lge.: gr. Br.: kl. Br.: o. Dm.: 4 m. Dm.: u. Dm.: gr. Uf.:		See oder Moor? Acker, Haide, Wald? Offene Ansiedelung, Höhle, Pfahlbau? Befestigung?	Dolmen, Ganggrab, Riesenbett? Stein- oder Erdhügel? Flachgrab?	Leichenbeisetzung? (hockend, gestreckt od. Schädelgrab?) Partielle oder totale Verbrennung? Mit Beigabe von Tierknochen?		Ankauf Museum Wallraf-Richartz E 7 II 45.08.
Hhe.: 4,9 Lge.: gr. Br.: 5,5 kl. Br.: o. Dm.: m. Dm.: u. Dm.: gr. Uf.:		See oder Moor? Acker, Haide, Wald? Offene Ansiedelung, Höhle, Pfahlbau? Befestigung?	Dolmen, Ganggrab, Riesenbett? Stein- oder Erdhügel? Flachgrab?	Leichenbeisetzung? (hockend, gestreckt od. Schädelgrab?) Partielle oder totale Verbrennung? Mit Beigabe von Tierknochen?		
Hhe.: 4,7 Lge.: gr. Br.: kl. Br.: o. Dm.: 6,2 m. Dm.: u. Dm.: gr. Uf.:		See oder Moor? Acker, Haide, Wald? Offene Ansiedelung, Höhle, Pfahlbau? Befestigung?	Dolmen, Ganggrab, Riesenbett? Stein- oder Erdhügel? Flachgrab?	Leichenbeisetzung? (hockend, gestreckt od. Schädelgrab?) Partielle oder totale Verbrennung? Mit Beigabe von Tierknochen?		
Hhe.: Lge.: gr. Br.: kl. Br.: o. Dm.: m. Dm.: u. Dm.: gr. Uf.:		See oder Moor? Acker, Haide, Wald? Offene Ansiedelung, Höhle, Pfahlbau? Befestigung?	Dolmen, Ganggrab, Riesenbett? Stein- oder Erdhügel? Flachgrab?	Leichenbeisetzung? (hockend, gestreckt od. Schädelgrab?) Partielle oder totale Verbrennung? Mit Beigabe von Tierknochen?	Eisenstück lag in Glasamphora I i 2499h laut Verzeichnis ist in diesem Grab kein Eisengerät erwähnt	
Hhe.: 7,6 Lge.: gr. Br.: kl. Br.: o. Dm.: 6,2 m. Dm.: u. Dm.: gr. Uf.:		See oder Moor? Acker, Haide, Wald? Offene Ansiedelung, Höhle, Pfahlbau? Befestigung?	Dolmen, Ganggrab, Riesenbett? Stein- oder Erdhügel? Flachgrab?	Leichenbeisetzung? (hockend, gestreckt od. Schädelgrab?) Partielle oder totale Verbrennung? Mit Beigabe von Tierknochen?	Grab 13.	
Hhe.: 8,7 Lge.: gr. Br.: kl. Br.: o. Dm.: 3,7 m. Dm.: u. Dm.: gr. Uf.:		See oder Moor? Acker, Haide, Wald? Offene Ansiedelung, Höhle, Pfahlbau? Befestigung?	Dolmen, Ganggrab, Riesenbett? Stein- oder Erdhügel? Flachgrab?	Leichenbeisetzung? (hockend, gestreckt od. Schädelgrab?) Partielle oder totale Verbrennung? Mit Beigabe von Tierknochen?		1576 Kat.
~~Hhe.: 8~~ Lge.: 8,7. 8 gr. Br.: 4,8. 4 kl. Br.: o. Dm.: m. Dm.: u. Dm.: gr. Uf.:		See oder Moor? Acker, Haide, Wald? Offene Ansiedelung, Höhle, Pfahlbau? Befestigung?	Dolmen, Ganggrab, Riesenbett? Stein- oder Erdhügel? Flachgrab?	Leichenbeisetzung? (hockend, gestreckt od. Schädelgrab?) Partielle oder totale Verbrennung? Mit Beigabe von Tierknochen?		

1. Nummer.	2. Fundort.	3. Zeichnung.	4. Gegenstand, dessen Art, Form, Ornament und Erhaltungs-Zustand.	5. Material u. Farbe.
Laufende Nr. 2500e Acten-Nr. 738.08. Inventar-Nr. I 26.08. Frühere Nr.	Ort: Kreis: Cöln Regierungsbezirk: Land: Rheinprovinz	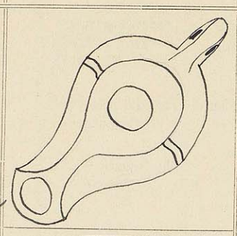	Lämpchen, weisstonig mit schwarzem Firniss überzogen	Gestein: (Flint: Metall: Thon: Glas: Org. Subst.:
Laufende Nr. 2500f Acten-Nr. Inventar-Nr. Frühere Nr.	Ort: Kreis: Cöln Regierungsbezirk: Land:	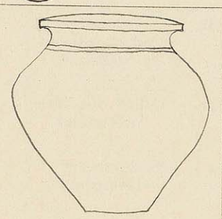	Urne mit Leichenbrandresten, rötlich rot	Gestein: (Flint: Metall: Thon: Glas: Org. Subst.:
Laufende Nr. 2500g Acten-Nr. Inventar-Nr. Frühere Nr.	Ort: Cöln Kreis: Regierungsbezirk: Land:		Bruchstücke eines Glasfläschchens grünlich	Gestein: (Flint: Metall: Thon: Glas: Org. Subst.:
Laufende Nr. 2501a Acten-Nr. Inventar-Nr. Frühere Nr.	Ort: Cöln Kreis: Regierungsbezirk: Land:		Teller aus gelbem Ton rötlich gefirnisst	Gestein: (Flint: Metall: Thon: Glas: Org. Subst.:
Laufende Nr. 2501b Acten-Nr. Inventar-Nr. Frühere Nr.	Ort: Kreis: Cöln Regierungsbezirk: Land:	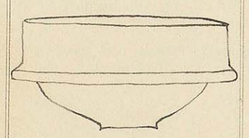	Schälchen mit abgesetztem Rand aus gelbem Ton	Gestein: (Flint: Metall: Thon: Glas: Org. Subst.:
Laufende Nr. 2501c-d Acten-Nr. Inventar-Nr. Frühere Nr.	Ort: Cöln Kreis: Regierungsbezirk: Land:	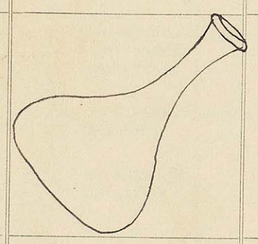	2 Glasflaschen grünlich gelb u. hellbläulich	Gestein: (Flint: Metall: Thon: Glas: Org. Subst.:
Laufende Nr. 2501e Acten-Nr. Inventar-Nr. Frühere Nr.	Ort: Cöln Kreis: Regierungsbezirk: Land:		Bruchstücke eines Glasbechers, wasserhell mit Tierfurchen	Gestein: (Flint: Metall: Thon: Glas: Org. Subst.:

6. Maasse.	7. Zugehörige Funde.	8. Art der Fundstätte.		9. Bestattungsart.	10. Bemerkungen.	11. Vorbesitzer, Jahr und Art der Erwerbung.
Hhe.: Lge.: 7,1 gr. Br.: 3,6 kl. Br.: o. Dm.: m. Dm.: u. Dm.: gr. Uf.:		See oder Moor? Acker, Haide, Wald? Offene Ansiedelung, Höhle, Pfahlbau? Befestigung?	Dolmen, Ganggrab, Riesenbett? Stein- oder Erdhügel? Flachgrab?	Leichenbeisetzung? (hockend, gestreckt od. Schädelgrab?) Partielle oder totale Verbrennung? Mit Beigabe von Tierknochen?		Ankauf Museum Wallraf-Richartz Cöln E.J. II 45.08.
Hhe.: 9,2 Lge.: gr. Br.: kl. Br.: o. Dm.: 18,1 m. Dm.: u. Dm.: gr. Uf.:		See oder Moor? Acker, Haide, Wald? Offene Ansiedelung, Höhle, Pfahlbau? Befestigung?	Dolmen, Ganggrab, Riesenbett? Stein- oder Erdhügel? Flachgrab?	Leichenbeisetzung? (hockend, gestreckt od. Schädelgrab?) Partielle oder totale Verbrennung? Mit Beigabe von Tierknochen?		〃 1576 vol,
Hhe.: Lge.: gr. Br.: kl. Br.: o. Dm.: m. Dm.: u. Dm.: gr. Uf.:		See oder Moor? Acker, Haide, Wald? Offene Ansiedelung, Höhle, Pfahlbau? Befestigung?	Dolmen, Ganggrab, Riesenbett? Stein- oder Erdhügel? Flachgrab?	Leichenbeisetzung? (hockend, gestreckt od. Schädelgrab?) Partielle oder totale Verbrennung? Mit Beigabe von Tierknochen?	Glasscherben lagen in Urne I i 2500f. Laut Verzeichnis ist bei diesem Grab Glasgefäss erwähnt.	〃
Hhe.: 17,7 Lge.: gr. Br.: 2 kl. Br.: o. Dm.: m. Dm.: 3,2 u. Dm.: gr. Uf.:		See oder Moor? Acker, Haide, Wald? Offene Ansiedelung, Höhle, Pfahlbau? Befestigung?	Dolmen, Ganggrab, Riesenbett? Stein- oder Erdhügel? Flachgrab?	Leichenbeisetzung? (hockend, gestreckt od. Schädelgrab?) Partielle oder totale Verbrennung? Mit Beigabe von Tierknochen?		〃 1972 vol,
Hhe.: 3,4 Lge.: gr. Br.: kl. Br.: o. Dm.: 7,7 m. Dm.: u. Dm.: gr. Uf.:		See oder Moor? Acker, Haide, Wald? Offene Ansiedelung, Höhle, Pfahlbau? Befestigung?	Dolmen, Ganggrab, Riesenbett? Stein- oder Erdhügel? Flachgrab?	Leichenbeisetzung? (hockend, gestreckt od. Schädelgrab?) Partielle oder totale Verbrennung? Mit Beigabe von Tierknochen?		〃
Hhe.: Lge.: gr. Br.: kl. Br.: o. Dm.: m. Dm.: u. Dm.: gr. Uf.:		See oder Moor? Acker, Haide, Wald? Offene Ansiedelung, Höhle, Pfahlbau? Befestigung?	Dolmen, Ganggrab, Riesenbett? Stein- oder Erdhügel? Flachgrab?	Leichenbeisetzung? (hockend, gestreckt od. Schädelgrab?) Partielle oder totale Verbrennung? Mit Beigabe von Tierknochen?		〃
Hhe.: Lge.: gr. Br.: kl. Br.: o. Dm.: m. Dm.: u. Dm.: gr. Uf.:		See oder Moor? Acker, Haide, Wald? Offene Ansiedelung, Höhle, Pfahlbau? Befestigung?	Dolmen, Ganggrab, Riesenbett? Stein- oder Erdhügel? Flachgrab?	Leichenbeisetzung? (hockend, gestreckt od. Schädelgrab?) Partielle oder totale Verbrennung? Mit Beigabe von Tierknochen?		〃

1. Nummer.	2. Fundort.	3. Zeichnung.	4. Gegenstand, dessen Art, Form, Ornament und Erhaltungs-Zustand.	5. Material u. Farbe.	6. Maasse.	7. Zugehörige Funde.	8. Art der Fundstätte.	9. Bestattungsart.	10. Bemerkungen.	11. Vorbesitzer, Jahr und Art der Erwerbung.
Laufende Nr. 2502 a-b Acten-Nr. 735.04. Inventar-Nr. II 26.05. Frühere Nr.	Ort: Kreis: Cöln Regierungsbezirk: Land: Rheinprovinz	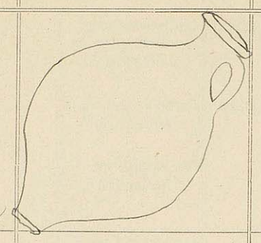	2 Weiss Krüge	Gestein: (Flint:) Metall: Thon: Glas: Org. Subst.:	Hhe.: 15,7 – 15,5 Lge.: gr. Br.: kl. Br.: o. Dm.: m. Dm.: u. Dm.: gr. Uf.:		See oder Moor? Acker, Haide, Wald? Offene Ansiedelung, Höhle, Pfahlbau? Befestigung?	Dolmen, Ganggrab, Riesenbett? Stein- oder Erdhügel? Flachgrab?	Leichenbeisetzung? (hockend, gestreckt od. Schädelgrab?) Partielle oder totale Verbrennung? Mit Beigabe von Tierknochen?		Museum Wallraf-Richartz Cöln E 71 I 45.05.
Laufende Nr. 2502 c Acten-Nr. Inventar-Nr. Frühere Nr.	Ort: Kreis: Cöln Regierungsbezirk: Land:		Glasbecher mit Standfuss, wasserhell	Gestein: (Flint:) Metall: Thon: Glas: Org. Subst.:	Hhe.: 7 Lge.: gr. Br.: kl. Br.: o. Dm.: 7,5 m. Dm.: u. Dm.: gr. Uf.:		See oder Moor? Acker, Haide, Wald? Offene Ansiedelung, Höhle, Pfahlbau? Befestigung?	Dolmen, Ganggrab, Riesenbett? Stein- oder Erdhügel? Flachgrab?	Leichenbeisetzung? (hockend, gestreckt od. Schädelgrab?) Partielle oder totale Verbrennung? Mit Beigabe von Tierknochen?		〃
Laufende Nr. 2502 d Acten-Nr. Inventar-Nr. Frühere Nr.	Ort: Kreis: Cöln Regierungsbezirk: Land:	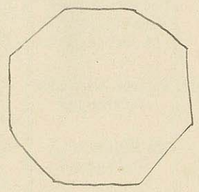	Dünnes Glasscheibchen, wasserhell	Gestein: (Flint:) Metall: Thon: Glas: Org. Subst.:	Hhe.: Lge.: gr. Br.: kl. Br.: o. Dm.: 3,4 m. Dm.: u. Dm.: gr. Uf.:		See oder Moor? Acker, Haide, Wald? Offene Ansiedelung, Höhle, Pfahlbau? Befestigung?	Dolmen, Ganggrab, Riesenbett? Stein- oder Erdhügel? Flachgrab?	Leichenbeisetzung? (hockend, gestreckt od. Schädelgrab?) Partielle oder totale Verbrennung? Mit Beigabe von Tierknochen?		〃
Laufende Nr. 2503 a Acten-Nr. Inventar-Nr. Frühere Nr.	Ort: Kreis: Cöln Regierungsbezirk: Land:	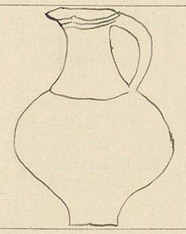	Hellgrauer Krug mit Kleeblattmündung schwärzlich grau	Gestein: (Flint:) Metall: Thon: Glas: Org. Subst.:	Hhe.: 25,1 Lge.: gr. Br.: kl. Br.: o. Dm.: m. Dm.: u. Dm.: gr. Uf.:		See oder Moor? Acker, Haide, Wald? Offene Ansiedelung, Höhle, Pfahlbau? Befestigung?	Dolmen, Ganggrab, Riesenbett? Stein- oder Erdhügel? Flachgrab?	Leichenbeisetzung? (hockend, gestreckt od. Schädelgrab?) Partielle oder totale Verbrennung? Mit Beigabe von Tierknochen?	Grab 16.	〃
Laufende Nr. 2503 b-c Acten-Nr. Inventar-Nr. Frühere Nr.	Ort: Kreis: Cöln Regierungsbezirk: Land:	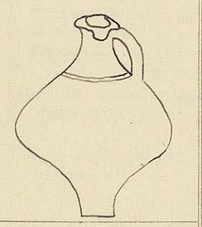	Weiss Krüge klein mit Ausguss	Gestein: (Flint:) Metall: Thon: Glas: Org. Subst.:	Hhe.: 11,5 + 7,5 Lge.: gr. Br.: kl. Br.: o. Dm.: m. Dm.: u. Dm.: 3,4 + 3,2 gr. Uf.:		See oder Moor? Acker, Haide, Wald? Offene Ansiedelung, Höhle, Pfahlbau? Befestigung?	Dolmen, Ganggrab, Riesenbett? Stein- oder Erdhügel? Flachgrab?	Leichenbeisetzung? (hockend, gestreckt od. Schädelgrab?) Partielle oder totale Verbrennung? Mit Beigabe von Tierknochen?		〃
Laufende Nr. 2503 d Acten-Nr. Inventar-Nr. Frühere Nr.	Ort: Kreis: Cöln Regierungsbezirk: Land:	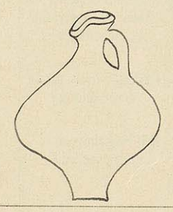	Weisskrug mit Ausguss	Gestein: (Flint:) Metall: Thon: Glas: Org. Subst.:	Hhe.: 12,5 Lge.: gr. Br.: kl. Br.: o. Dm.: m. Dm.: u. Dm.: 3,5 gr. Uf.:		See oder Moor? Acker, Haide, Wald? Offene Ansiedelung, Höhle, Pfahlbau? Befestigung?	Dolmen, Ganggrab, Riesenbett? Stein- oder Erdhügel? Flachgrab?	Leichenbeisetzung? (hockend, gestreckt od. Schädelgrab?) Partielle oder totale Verbrennung? Mit Beigabe von Tierknochen?		〃
Laufende Nr. 2503 e Acten-Nr. Inventar-Nr. Frühere Nr.	Ort: Kreis: Cöln Regierungsbezirk: Land:		Teller, weisstonig	Gestein: (Flint:) Metall: Thon: Glas: Org. Subst.:	Hhe.: 3,8 Lge.: gr. Br.: kl. Br.: o. Dm.: 22,5 m. Dm.: u. Dm.: gr. Uf.:		See oder Moor? Acker, Haide, Wald? Offene Ansiedelung, Höhle, Pfahlbau? Befestigung?.	Dolmen, Ganggrab, Riesenbett? Stein- oder Erdhügel? Flachgrab?	Leichenbeisetzung? (hockend, gestreckt od. Schädelgrab?) Partielle oder totale Verbrennung? Mit Beigabe von Tierknochen?		〃 1873 ank.

1. Nummer.	2. Fundort.	3. Zeichnung.	4. Gegenstand, dessen Art, Form, Ornament und Erhaltungs-Zustand.	5. Material u. Farbe.
Laufende Nr. 2503 b g Acten-Nr. 738.08. Inventar-Nr. II 26.08. Frühere Nr.	Ort: Kreis: Cöln Regierungsbezirk: Land: Rheinprovinz		2 Glasfläschchen grünlich, Rand abgebrochen, 9 zusammengesetzt	Gestein: (Flint:) Metall: Thon: Glas: Org. Subst.:
Laufende Nr. 2504a Acten-Nr. Inventar-Nr. Frühere Nr.	Ort: Kreis: Cöln Regierungsbezirk: Land:		Rohe Kanne mit Kleeblattmündung rötlich gelb, rauh	Gestein: (Flint:) Metall: Thon: Glas: Org. Subst.:
Laufende Nr. 2504b Acten-Nr. Inventar-Nr. Frühere Nr.	Ort: Kreis: Cöln Regierungsbezirk: Land:	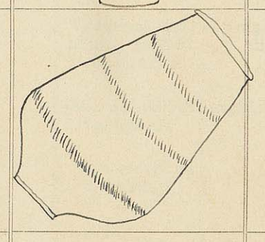	Becher, weisstonig schwarz gefirnisst mit Wulstrand	Gestein: (Flint:) Metall: Thon: Glas: Org. Subst.:
Laufende Nr. 2504c Acten-Nr. Inventar-Nr. Frühere Nr.	Ort: Kreis: Cöln Regierungsbezirk: Land:		Roher Teller, helltonig	Gestein: (Flint:) Metall: Thon: Glas: Org. Subst.:
Laufende Nr. 2504d Acten-Nr. Inventar-Nr. Frühere Nr.	Ort: Kreis: Cöln Regierungsbezirk: Land:		Flacher Napf mit Randlippe, helltonig	Gestein: (Flint:) Metall: Thon: Glas: Org. Subst.:
Laufende Nr. 2504e Acten-Nr. Inventar-Nr. Frühere Nr.	Ort: Kreis: Cöln Regierungsbezirk: Land:		Miniaturgläschen hellgrün	Gestein: (Flint:) Metall: Thon: Glas: Org. Subst.:
Laufende Nr. 2505a Acten-Nr. Inventar-Nr. Frühere Nr.	Ort: Kreis: Cöln Regierungsbezirk: Land:		Bauchige Leichenbrandurne mit breitem Horizontalrande, rötlich gelb, rau	Gestein: (Flint:) Metall: Thon: Glas: Org. Subst.:

6. Maasse.	7. Zugehörige Funde.	8. Art der Fundstätte.		9. Bestattungsart.	10. Bemerkungen.	11. Vorbesitzer, Jahr und Art der Erwerbung.
Hhe.: 3,5 Lge.: gr. Br.: kl. Br.: o. Dm.: m. Dm.: u. Dm.: gr. Uf.:	12,1 cm	See oder Moor? Acker, Haide, Wald? Offene Ansiedelung, Höhle, Pfahlbau? Befestigung?	Dolmen, Ganggrab, Riesenbett? Stein- oder Erdhügel? Flachgrab?	Leichenbeisetzung? (hockend, gestreckt od. Schädelgrab?) Partielle oder totale Verbrennung? Mit Beigabe von Tierknochen?		Mus. Wallraf - Richartz 67 – 45.08.
Hhe.: 23,8 .: .: o. Dm.: 8,1 m. Dm.: u. Dm.: gr. Uf.:		See oder Moor? Acker, Haide, Wald? Offene Ansiedelung, Höhle, Pfahlbau? Befestigung?	Dolmen, Ganggrab, Riesenbett? Stein- oder Erdhügel? Flachgrab?	Leichenbeisetzung? (hockend, gestreckt od. Schädelgrab?) Partielle oder totale Verbrennung? Mit Beigabe von Tierknochen?		〃
Hhe.: 13,4 Lge.: gr. Br.: kl. Br.: o. Dm.: 6,2 m. Dm.: u. Dm.: gr. Uf.:		See oder Moor? Acker, Haide, Wald? Offene Ansiedelung, Höhle, Pfahlbau? Befestigung?	Dolmen, Ganggrab, Riesenbett? Stein- oder Erdhügel? Flachgrab?	Leichenbeisetzung? (hockend, gestreckt od. Schädelgrab?) Partielle oder totale Verbrennung? Mit Beigabe von Tierknochen?		〃
Hhe.: 3,5 Lge.: gr. Br.: kl. Br.: o. Dm.: 17 m. Dm.: u. Dm.: gr. Uf.:		See oder Moor? Acker, Haide, Wald? Offene Ansiedelung, Höhle, Pfahlbau? Befestigung?	Dolmen, Ganggrab, Riesenbett? Stein- oder Erdhügel? Flachgrab?	Leichenbeisetzung? (hockend, gestreckt od. Schädelgrab?) Partielle oder totale Verbrennung? Mit Beigabe von Tierknochen?		〃 1576 ut.
Hhe.: 4,1 Lge.: gr. Br.: kl. Br.: o. Dm.: 12,2 m. Dm.: u. Dm.: gr. Uf.:		See oder Moor? Acker, Haide, Wald? Offene Ansiedelung, Höhle, Pfahlbau? Befestigung?	Dolmen, Ganggrab, Riesenbett? Stein- oder Erdhügel? Flachgrab?	Leichenbeisetzung? (hockend, gestreckt od. Schädelgrab?) Partielle oder totale Verbrennung? Mit Beigabe von Tierknochen?		〃
Hhe.: 2,2 Lge.: gr. Br.: kl. Br.: o. Dm.: 3,0 m. Dm.: u. Dm.: gr. Uf.:		See oder Moor? Acker, Haide, Wald? Offene Ansiedelung, Höhle, Pfahlbau? Befestigung?	Dolmen, Ganggrab, Riesenbett? Stein- oder Erdhügel? Flachgrab?	Leichenbeisetzung? (hockend, gestreckt od. Schädelgrab?) Partielle oder totale Verbrennung? Mit Beigabe von Tierknochen?		〃
Hhe.: 20,5 Lge.: gr. Br.: kl. Br.: o. Dm.: 15,3 m. Dm.: u. Dm.: gr. Uf.:		See oder Moor? Acker, Haide, Wald? Offene Ansiedelung, Höhle, Pfahlbau? Befestigung?	Dolmen, Ganggrab, Riesenbett? Stein- oder Erdhügel? Flachgrab?	Leichenbeisetzung? (hockend, gestreckt od. Schädelgrab?) Partielle oder totale Verbrennung? Mit Beigabe von Tierknochen?		〃 1572 ut.

Abteilung: I i Rheinprovinz. Fol. 353.

1. Nummer.	2. Fundort.	3. Zeichnung.	4. Gegenstand, dessen Art, Form, Ornament und Erhaltungs-Zustand.	5. Material u. Farbe
Laufende Nr. 2505 b-c Acten-Nr. 738.08. Inventar-Nr. I 26.08. Frühere Nr.	Ort: Kreis: Cöln Regierungsbezirk: Land: Rheinprovinz	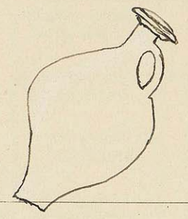	2 Weisskrüge gewöhnlicher Form	Gestein: (Flint: Metall: Thon: Glas: Org. Subst.:
Laufende Nr. 2505 d Acten-Nr. Inventar-Nr. Frühere Nr.	Ort: Kreis: Cöln Regierungsbezirk: Land:	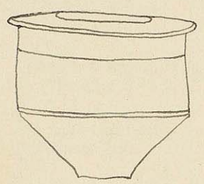	Tiefer Napf, hellton. rot mit breitem Horizontalrande	Gestein: (Flint: Metall: Thon: Glas: Org. Subst.:
Laufende Nr. 2505 e Acten-Nr. Inventar-Nr. Frühere Nr.	Ort: Kreis: Cöln Regierungsbezirk: Land:	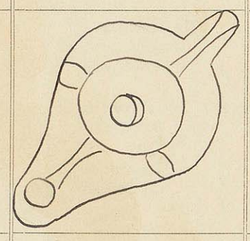	Tonlampe, gelblich geschwärzt	Gestein: (Flint: Metall: Thon: Glas: Org. Subst.:
Laufende Nr. 2505 f Acten-Nr. Inventar-Nr. Frühere Nr.	Ort Kreis: Cöln Regierungsbezirk: Land:	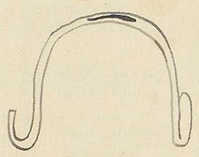	Bruchstück eines Bronzehenkels	Gestein: (Flint: Metall: Thon: Glas: Org. Subst.:
Laufende Nr. 2506 a-c Acten-Nr. Inventar-Nr. Frühere Nr.	Ort: Kreis: Cöln Regierungsbezirk: Land:		3 Weisskrüge mit Ausguss, einer mit Rillen auf der Schulter	Gestein: (Flint: Metall: Thon: Glas: Org. Subst.:
Laufende Nr. 2506 d Acten-Nr. Inventar-Nr. Frühere Nr.	Ort: Kreis: Cöln Regierungsbezirk: Land:	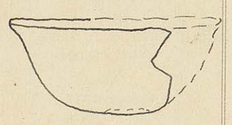	Bruchstück eines Glasnapfes, wasserhell	Gestein: (Flint: Metall: Thon: Glas: Org. Subst.:
Laufende Nr. 2506 e Acten-Nr. Inventar-Nr. Frühere Nr.	Ort: Kreis: Cöln Regierungsbezirk: Land:		Römische Bronzemünze	Gestein: (Flint: Metall: Thon: Glas: Org. Subst.:

6. Maasse.	7. Zugehörige Funde.	8. Art der Fundstätte.		9. Bestattungsart.	10. Bemerkungen.	11. Vorbesitzer, Jahr und Art der Erwerbung.
Hhe.: 27,7 Lge.: gr. Br.: kl. Br.: o. Dm.: m. Dm.: u. Dm.: gr. Uf.:	26,3	See oder Moor? Acker, Haide, Wald? Offene Ansiedelung, Höhle, Pfahlbau? Befestigung?	Dolmen, Ganggrab, Riesenbett? Stein- oder Erdhügel? Flachgrab?	Leichenbeisetzung? (hockend, gestreckt od. Schädelgrab?) Partielle oder totale Verbrennung? Mit Beigabe von Tierknochen?		Ankauf Mus. Wallraf - Richartz Cöln ErN. 45.08.
Hhe.: 9 Lge.: gr. Br.: kl. Br.: o. Dm.: m. Dm.: u. Dm.: gr. Uf.:		See oder Moor? Acker, Haide, Wald? Offene Ansiedelung, Höhle, Pfahlbau? Befestigung?	Dolmen, Ganggrab, Riesenbett? Stein- oder Erdhügel? Flachgrab?	Leichenbeisetzung? (hockend, gestreckt od. Schädelgrab?) Partielle oder totale Verbrennung? Mit Beigabe von Tierknochen?		1526 verk.
Hhe.: 7 Lge.: gr. Br.: kl. Br.: o. Dm.: m. Dm.: u. Dm.: gr. Uf.:		See oder Moor? Acker, Haide, Wald? Offene Ansiedelung, Höhle, Pfahlbau? Befestigung?	Dolmen, Ganggrab, Riesenbett? Stein- oder Erdhügel? Flachgrab?	Leichenbeisetzung? (hockend, gestreckt od. Schädelgrab?) Partielle oder totale Verbrennung? Mit Beigabe von Tierknochen?		1572 verk.
Hhe.: Lge.: gr. Br.: kl. Br.: o. Dm.: m. Dm.: u. Dm.: gr. Uf.:		See oder Moor? Acker, Haide, Wald? Offene Ansiedelung, Höhle, Pfahlbau? Befestigung?	Dolmen, Ganggrab, Riesenbett? Stein- oder Erdhügel? Flachgrab?	Leichenbeisetzung? (hockend, gestreckt od. Schädelgrab?) Partielle oder totale Verbrennung? Mit Beigabe von Tierknochen?		
Hhe.: 10,7 Lge.: gr. Br.: kl. Br.: o. Dm.: m. Dm.: u. Dm.: gr. Uf.:	10,2	See oder Moor? Acker, Haide, Wald? Offene Ansiedelung, Höhle, Pfahlbau? Befestigung?	Dolmen, Ganggrab, Riesenbett? Stein- oder Erdhügel? Flachgrab?	Leichenbeisetzung? (hockend, gestreckt od. Schädelgrab?) Partielle oder totale Verbrennung? Mit Beigabe von Tierknochen?	Grab 19.	
Hhe.: Lge.: gr. Br.: kl. Br.: o. Dm.: m. Dm.: u. Dm.: gr. Uf.:		See oder Moor? Acker, Haide, Wald? Offene Ansiedelung, Höhle, Pfahlbau? Befestigung?	Dolmen, Ganggrab, Riesenbett? Stein- oder Erdhügel? Flachgrab?	Leichenbeisetzung? (hockend, gestreckt od. Schädelgrab?) Partielle oder totale Verbrennung? Mit Beigabe von Tierknochen?		
Hhe.: Lge.: gr. Br.: kl. Br.: o. Dm.: m. Dm.: u. Dm.: gr. Uf.:		See oder Moor? Acker, Haide, Wald? Offene Ansiedelung, Höhle, Pfahlbau? Befestigung?	Dolmen, Ganggrab, Riesenbett? Stein- oder Erdhügel? Flachgrab?	Leichenbeisetzung? (hockend, gestreckt od. Schädelgrab?) Partielle oder totale Verbrennung? Mit Beigabe von Tierknochen?		

Abteilung: I i Rheinprovinz Fol. 354.

1. Nummer.	2. Fundort.	3. Zeichnung.	4. Gegenstand, dessen Art, Form, Ornament und Erhaltungs-Zustand.	5. Material u. Farbe.	6. Maasse.	7. Zugehörige Funde.	8. Art der Fundstätte.		9. Bestattungsart.	10. Bemerkungen.	11. Vorbesitzer, Jahr und Art der Erwerbung.
Laufende Nr. 2507a Acten-Nr. 738.08. Inventar-Nr. I 26.08. Frühere Nr.	Ort: Kreis: Cöln Regierungsbezirk: Land: Rheinprovinz	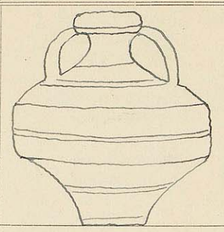	Amphora, gelbtonig	Gestein: (Flint:) Metall: Thon: Glas: Org. Subst.:	Hhe.: Lge.: gr. Br.: kl. Br.: o. Dm.: m. Dm.: u. Dm.: gr. Uf.:		See oder Moor? Acker, Haide, Wald? Offene Ansiedelung, Höhle, Pfahlbau? Befestigung?	Dolmen, Ganggrab, Riesenbett? Stein- oder Erdhügel? Flachgrab?	Leichenbeisetzung? (hockend, gestreckt od. Schädelgrab?) Partielle oder totale Verbrennung? Mit Beigabe von Tierknochen?	Grab 28.	Ankauf Mus. Walraf Richartz Cöln
Laufende Nr. 2507b-d Acten-Nr. Inventar-Nr. Frühere Nr.	Ort: Kreis: Cöln Regierungsbezirk: Land:	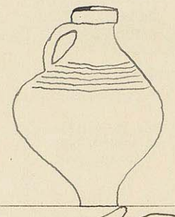	3 Weisskrüge mit Ausguss	Gestein: (Flint:) Metall: Thon: Glas: Org. Subst.:	Hhe.: Lge.: gr. Br.: kl. Br.: o. Dm.: m. Dm.: u. Dm.: gr. Uf.:		See oder Moor? Acker, Haide, Wald? Offene Ansiedelung, Höhle, Pfahlbau? Befestigung?	Dolmen, Ganggrab, Riesenbett? Stein- oder Erdhügel? Flachgrab?	Leichenbeisetzung? (hockend, gestreckt od. Schädelgrab?) Partielle oder totale Verbrennung? Mit Beigabe von Tierknochen?		1
Laufende Nr. 2507e Acten-Nr. Inventar-Nr. Frühere Nr.	Ort: Kreis: Cöln Regierungsbezirk: Land:	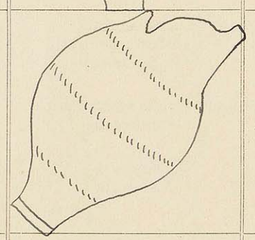	Hoher Becher, rottonig schwarzgefirnisst mit Reihen von schrägen Einschnitten	Gestein: (Flint:) Metall: Thon: Glas: Org. Subst.:	Hhe.: Lge.: gr. Br.: kl. Br.: o. Dm.: 10,5 m. Dm.: u. Dm.: 4,2 gr. Uf.:		See oder Moor? Acker, Haide, Wald? Offene Ansiedelung, Höhle, Pfahlbau? Befestigung?	Dolmen, Ganggrab, Riesenbett? Stein- oder Erdhügel? Flachgrab?	Leichenbeisetzung? (hockend, gestreckt od. Schädelgrab?) Partielle oder totale Verbrennung? Mit Beigabe von Tierknochen?		1
Laufende Nr. 2507f Acten-Nr. Inventar-Nr. Frühere Nr.	Ort: Kreis: Cöln Regierungsbezirk: Land:	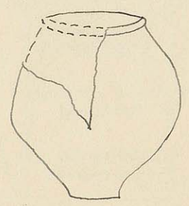	Fragmentierter Becher hellrötig mit rotem Firnissüberzug, auslaufender Randlippe	Gestein: (Flint:) Metall: Thon: Glas: Org. Subst.:	Hhe.: 10 Lge.: gr. Br.: kl. Br.: o. Dm.: 7,6 m. Dm.: u. Dm.: 4,3 gr. Uf.:		See oder Moor? Acker, Haide, Wald? Offene Ansiedelung, Höhle, Pfahlbau? Befestigung?	Dolmen, Ganggrab, Riesenbett? Stein- oder Erdhügel? Flachgrab?	Leichenbeisetzung? (hockend, gestreckt od. Schädelgrab?) Partielle oder totale Verbrennung? Mit Beigabe von Tierknochen?		〃
Laufende Nr. 2507g Acten-Nr. Inventar-Nr. Frühere Nr.	Ort: Kreis: Cöln Regierungsbezirk: Land:	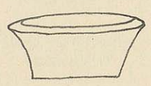	Weisstoniger Napf mit Spuren von gelbem Firnisaufstrich	Gestein: (Flint:) Metall: Thon: Glas: Org. Subst.:	Hhe.: 4 Lge.: gr. Br.: kl. Br.: o. Dm.: 9,3 m. Dm.: u. Dm.: 5,6 gr. Uf.:		See oder Moor? Acker, Haide, Wald? Offene Ansiedelung, Höhle, Pfahlbau? Befestigung?	Dolmen, Ganggrab, Riesenbett? Stein- oder Erdhügel? Flachgrab?	Leichenbeisetzung? (hockend, gestreckt od. Schädelgrab?) Partielle oder totale Verbrennung? Mit Beigabe von Tierknochen?		〃
Laufende Nr. 2508a-b Acten-Nr. 738.08. Inventar-Nr. I 26.08. Frühere Nr.	Ort: Kreis: Cöln Regierungsbezirk: Land:	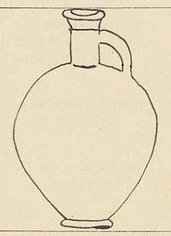	2 Weisskrüge bei b fehlt der Rand	Gestein: (Flint:) Metall: Thon: Glas: Org. Subst.:	Hhe.: 19,3 Lge.: gr. Br.: kl. Br.: o. Dm.: 5,8 3,2 m. Dm.: u. Dm.: gr. Uf.:		See oder Moor? Acker, Haide, Wald? Offene Ansiedelung, Höhle, Pfahlbau? Befestigung?	Dolmen, Ganggrab, Riesenbett? Stein- oder Erdhügel? Flachgrab?	Leichenbeisetzung? (hockend, gestreckt od. Schädelgrab?) Partielle oder totale Verbrennung? Mit Beigabe von Tierknochen?		〃 b) 1572 ad,
Laufende Nr. 2508c Acten-Nr. Inventar-Nr. Frühere Nr.	Ort: Kreis: Cöln Regierungsbezirk: Land:	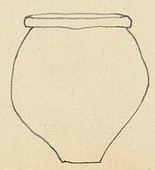	Becher hellgelbtonig mit Randlippe schwarz gefirnisst	Gestein: (Flint:) Metall: Thon: Glas: Org. Subst.:	Hhe.: 10,7 Lge.: gr. Br.: kl. Br.: o. Dm.: 8,4 m. Dm.: u. Dm.: 3,6 gr. Uf.:		See oder Moor? Acker, Haide, Wald? Offene Ansiedelung, Höhle, Pfahlbau? Befestigung?	Dolmen, Ganggrab, Riesenbett? Stein- oder Erdhügel? Flachgrab?	Leichenbeisetzung? (hockend, gestreckt od. Schädelgrab?) Partielle oder totale Verbrennung? Mit Beigabe von Tierknochen?		〃

1. Nummer.	2. Fundort.	3. Zeichnung.	4. Gegenstand, dessen Art, Form, Ornament und Erhaltungs-Zustand.	5. Material u. Farbe.
Laufende Nr. 2508d Acten-Nr. 738.08. Inventar-Nr. I 26.08. Frühere Nr.	Ort: Kreis: Cöln Regierungsbezirk: Land: Rheinprovinz		Niedriger Glasnapf mit Verdickungen am oberen u. unteren Rande, wasserhell	Gestein: (Flint:) Metall: Thon: Glas: Org. Subst.:
Laufende Nr. 2508e Acten-Nr. Inventar-Nr. Frühere Nr.	Ort: Kreis: Cöln Regierungsbezirk: Land:	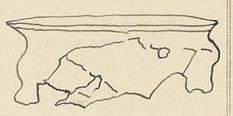	Bruchstücke eines Glasnapfes mit hohem Rand	Gestein: (Flint:) Metall: Thon: Glas: Org. Subst.:
Laufende Nr. 2508f Acten-Nr. Inventar-Nr. Frühere Nr.	Ort: Kreis: Cöln Regierungsbezirk: Land:	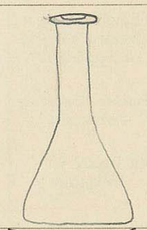	Glasfläschchen, wasserhell	Gestein: (Flint:) Metall: Thon: Glas: Org. Subst.:
Laufende Nr. 2509a Acten-Nr. 738.08. Inventar-Nr. II 26.08. Frühere Nr.	Ort: Kreis: Cöln Regierungsbezirk: Land:	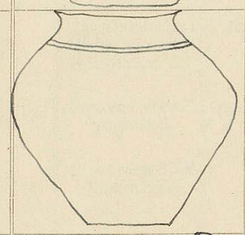	Rohe grobtonige Urne grau, geschwärzt	Gestein: (Flint:) Metall: Thon: Glas: Org. Subst.:
Laufende Nr. 2509b-c Acten-Nr. Inventar-Nr. Frühere Nr.	Ort: Kreis: Cöln Regierungsbezirk: Land:	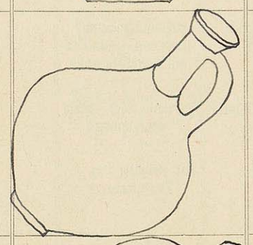	2 Weisskrüge	Gestein: (Flint:) Metall: Thon: Glas: Org. Subst.:
Laufende Nr. 2509d Acten-Nr. Inventar-Nr. Frühere Nr.	Ort: Kreis: Cöln Regierungsbezirk: Land:	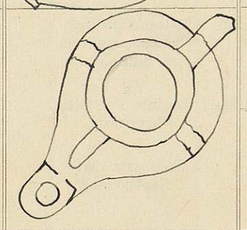	Tonlampe, gelb schwärzl. gefirnisst Unten Atime	Gestein: (Flint:) Metall: Thon: Glas: Org. Subst.:
Laufende Nr. 2509e Acten-Nr. Inventar-Nr. Frühere Nr.	Ort: Kreis: Cöln Regierungsbezirk: Land:	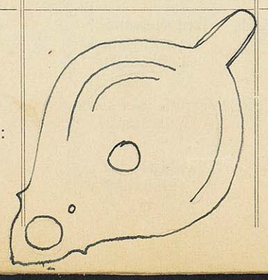	Weisstonige Lampe mit rötlich gelbem Firniss überzogen	Gestein: (Flint:) Metall: Thon: Glas: Org. Subst.:

6. Maasse.	7. Zugehörige Funde.	8. Art der Fundstätte.		9. Bestattungsart.	10. Bemerkungen.	11. Vorbesitzer, Jahr und Art der Erwerbung.
Hhe.: 2,2 Lge.: gr. Br.: kl. Br.: o. Dm.: 13,3 m. Dm.: u. Dm.: gr. Uf.:		See oder Moor? Acker, Haide, Wald? Offene Ansiedelung, Höhle, Pfahlbau? Befestigung?	Dolmen, Ganggrab, Riesenbett? Stein- oder Erdhügel? Flachgrab?	Leichenbeisetzung? (hockend, gestreckt od. Schädelgrab?) Partielle oder totale Verbrennung? Mit Beigabe von Tierknochen?		Ankauf Mus. Wallraf-Richartz, Cöln E 7 II 15.08.
Hhe.: Lge.: gr. Br.: kl. Br.: o. Dm.: m. Dm.: u. Dm.: gr. Uf.:		See oder Moor? Acker, Haide, Wald? Offene Ansiedelung, Höhle, Pfahlbau? Befestigung?	Dolmen, Ganggrab, Riesenbett? Stein- oder Erdhügel? Flachgrab?	Leichenbeisetzung? (hockend, gestreckt od. Schädelgrab?) Partielle oder totale Verbrennung? Mit Beigabe von Tierknochen?		
Hhe.: 11,5 Lge.: gr. Br.: kl. Br.: o. Dm.: 3 m. Dm.: u. Dm.: gr. Uf.:		See oder Moor? Acker, Haide, Wald? Offene Ansiedelung, Höhle, Pfahlbau? Befestigung?	Dolmen, Ganggrab, Riesenbett? Stein- oder Erdhügel? Flachgrab?	Leichenbeisetzung? (hockend, gestreckt od. Schädelgrab?) Partielle oder totale Verbrennung? Mit Beigabe von Tierknochen?		1904 vorh.
Hhe.: 17 Lge.: gr. Br.: kl. Br.: o. Dm.: 17 m. Dm.: u. Dm.: 8 gr. Uf.:		See oder Moor? Acker, Haide, Wald? Offene Ansiedelung, Höhle, Pfahlbau? Befestigung?	Dolmen, Ganggrab, Riesenbett? Stein- oder Erdhügel? Flachgrab?	Leichenbeisetzung? (hockend, gestreckt od. Schädelgrab?) Partielle oder totale Verbrennung? Mit Beigabe von Tierknochen?	Grab 22. I i 2509a-f	
Hhe.: 17,3 13,5 Lge.: gr. Br.: kl. Br.: o. Dm.: 5 3,5 m. Dm.: u. Dm.: gr. Uf.:		See oder Moor? Acker, Haide, Wald? Offene Ansiedelung, Höhle, Pfahlbau? Befestigung?	Dolmen, Ganggrab, Riesenbett? Stein- oder Erdhügel? Flachgrab?	Leichenbeisetzung? (hockend, gestreckt od. Schädelgrab?) Partielle oder totale Verbrennung? Mit Beigabe von Tierknochen?		c) 1577 ank.
Hhe.: Lge.: 11,8 gr. Br.: 7 kl. Br.: o. Dm.: m. Dm.: u. Dm.: gr. Uf.:		See oder Moor? Acker, Haide, Wald? Offene Ansiedelung, Höhle, Pfahlbau? Befestigung?	Dolmen, Ganggrab, Riesenbett? Stein- oder Erdhügel? Flachgrab?	Leichenbeisetzung? (hockend, gestreckt od. Schädelgrab?) Partielle oder totale Verbrennung? Mit Beigabe von Tierknochen?		1576 vork.
Hhe.: Lge.: 10,1 gr. Br.: 5,8 kl. Br.: o. Dm.: m. Dm.: u. Dm.: gr. Uf.:		See oder Moor? Acker, Haide, Wald? Offene Ansiedelung, Höhle, Pfahlbau? Befestigung?	Dolmen, Ganggrab, Riesenbett? Stein- oder Erdhügel? Flachgrab?	Leichenbeisetzung? (hockend, gestreckt od. Schädelgrab?) Partielle oder totale Verbrennung? Mit Beigabe von Tierknochen?		

1. Nummer.	2. Fundort.	3. Zeichnung.	4. Gegenstand, dessen Art, Form, Ornament und Erhaltungs-Zustand.	5. Material u. Farbe.
Laufende Nr. 2509 f Acten-Nr. 738.08. Inventar-Nr. Frühere Nr.	Ort: Kreis: Cöln Regierungsbezirk: Land: Rheinprovinz		Stück eines eisernen Bügels	Gestein: (Flint:) Metall: Thon: Glas: Org. Subst.:
Laufende Nr. 2510a Acten-Nr. Inventar-Nr. Frühere Nr.	Ort: Kreis: Cöln Regierungsbezirk: Land:	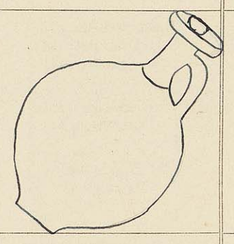	Weinkrug	Gestein: (Flint:) Metall: Thon: Glas: Org. Subst.:
Laufende Nr. 2510b Acten-Nr. Inventar-Nr. Frühere Nr.	Ort: Kreis: Cöln Regierungsbezirk: Land:	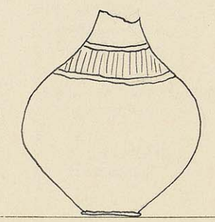	Flasche aus grauem Ton mit verzierter Schulter, Hals abgebrochen	Gestein: (Flint:) Metall: Thon: Glas: Org. Subst.:
Laufende Nr. 2510c Acten-Nr. Inventar-Nr. Frühere Nr.	Ort: Kreis: Cöln Regierungsbezirk: Land:		Teller aus rötlichem Ton mit rötlichem Überzug	Gestein: (Flint:) Metall: Thon: Glas: Org. Subst.:
Laufende Nr. 2511. Acten-Nr. Inventar-Nr. Frühere Nr.	Ort: Kreis: Cöln Regierungsbezirk: Land:	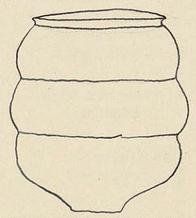	Becher, gelbtonig rot	Gestein: (Flint:) Metall: Thon: Glas: Org. Subst.:
Laufende Nr. 2512. Acten-Nr. Inventar-Nr. Frühere Nr.	Ort: Kreis: Cöln Regierungsbezirk: Land:		Becher, gelbtonig, schwarz gefirnisst	Gestein: (Flint:) Metall: Thon: Glas: Org. Subst.:
Laufende Nr. 2513. Acten-Nr. Inventar-Nr. Frühere Nr.	Ort: Kreis: Cöln Regierungsbezirk: Land:	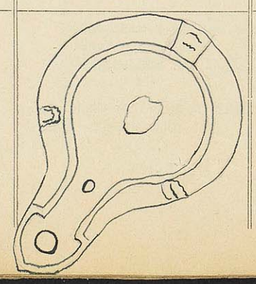	Lampe, rötlich rot, innen oder	Gestein: (Flint:) Metall: Thon: Glas: Org. Subst.:

6. Maasse.	7. Zugehörige Funde.	8. Art der Fundstätte.		9. Bestattungsart.	10. Bemerkungen.	11. Vorbesitzer, Jahr und Art der Erwerbung.
Hhe.: Lge.: gr. Br.: kl. Br.: o. Dm.: m. Dm.: u. Dm.: gr. Uf.:		See oder Moor? Acker, Haide, Wald? Offene Ansiedelung, Höhle, Pfahlbau? Befestigung?	Dolmen, Ganggrab, Riesenbett? Stein- oder Erdhügel? Flachgrab?	Leichenbeisetzung? (hockend, gestreckt od. Schädelgrab?) Partielle oder totale Verbrennung? Mit Beigabe von Tierknochen?	Eisengerät lag in Urne (I 2509a) laut Verzeichnis wird kein Eisengerät bei diesem Grab erwähnt.	Ankauf Museum Wilrad Richartz, Cöln 67 I 45.08.
Hhe.: 20 Lge.: gr. Br.: kl. Br.: o. Dm.: 5,3 m. Dm.: u. Dm.: gr. Uf.:		See oder Moor? Acker, Haide, Wald? Offene Ansiedelung, Höhle, Pfahlbau? Befestigung?	Dolmen, Ganggrab, Riesenbett? Stein- oder Erdhügel? Flachgrab?	Leichenbeisetzung? (hockend, gestreckt od. Schädelgrab?) Partielle oder totale Verbrennung? Mit Beigabe von Tierknochen?	Grab 23. I i 2510a–c.	= 376 mit =
Hhe.: 12,5 Lge.: gr. Br.: kl. Br.: o. Dm.: m. Dm.: u. Dm.: gr. Uf.:		See oder Moor? Acker, Haide, Wald? Offene Ansiedelung, Höhle, Pfahlbau? Befestigung?	Dolmen, Ganggrab, Riesenbett? Stein- oder Erdhügel? Flachgrab?	Leichenbeisetzung? (hockend, gestreckt od. Schädelgrab?) Partielle oder totale Verbrennung? Mit Beigabe von Tierknochen?		
Hhe.: 2,8 Lge.: gr. Br.: kl. Br.: o. Dm.: m. Dm.: u. Dm.: gr. Uf.:		See oder Moor? Acker, Haide, Wald? Offene Ansiedelung, Höhle, Pfahlbau? Befestigung?	Dolmen, Ganggrab, Riesenbett? Stein- oder Erdhügel? Flachgrab?	Leichenbeisetzung? (hockend, gestreckt od. Schädelgrab?) Partielle oder totale Verbrennung? Mit Beigabe von Tierknochen?		
Hhe.: 7,8 Lge.: gr. Br.: kl. Br.: o. Dm.: 6,3 m. Dm.: u. Dm.: gr. Uf.:		See oder Moor? Acker, Haide, Wald? Offene Ansiedelung, Höhle, Pfahlbau? Befestigung?	Dolmen, Ganggrab, Riesenbett? Stein- oder Erdhügel? Flachgrab?	Leichenbeisetzung? (hockend, gestreckt od. Schädelgrab?) Partielle oder totale Verbrennung? Mit Beigabe von Tierknochen?		
Hhe.: 8,2 Lge.: gr. Br.: kl. Br.: o. Dm.: 6,2 m. Dm.: u. Dm.: gr. Uf.:		See oder Moor? Acker, Haide, Wald? Offene Ansiedelung, Höhle, Pfahlbau? Befestigung?	Dolmen, Ganggrab, Riesenbett? Stein- oder Erdhügel? Flachgrab?	Leichenbeisetzung? (hockend, gestreckt od. Schädelgrab?) Partielle oder totale Verbrennung? Mit Beigabe von Tierknochen?		
Hhe.: Lge.: 7,7 gr. Br.: 5,2 kl. Br.: o. Dm.: m. Dm.: u. Dm.: gr. Uf.:		See oder Moor? Acker, Haide, Wald? Offene Ansiedelung, Höhle, Pfahlbau? Befestigung?	Dolmen, Ganggrab, Riesenbett? Stein- oder Erdhügel? Flachgrab?	Leichenbeisetzung? (hockend, gestreckt od. Schädelgrab?) Partielle oder totale Verbrennung? Mit Beigabe von Tierknochen?		

1. Nummer.	2. Fundort.	3. Zeichnung.	4. Gegenstand, dessen Art, Form, Ornament und Erhaltungs-Zustand.	5. Material u. Farbe.	6. Maasse.	7. Zugehörige Funde.	8. Art der Fundstätte.		9. Bestattungsart.	10. Bemerkungen.	11. Vorbesitzer, Jahr und Art der Erwerbung.
Laufende Nr. 2514. Acten-Nr. 738.08. Inventar-Nr. II 26.08. Frühere Nr.	Ort: Cöln Kreis: Regierungsbezirk: Land: Rheinprovinz	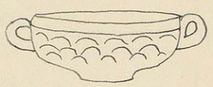	Henkelnapf mit Reliefmustern gelbtonig mit schwärzlichem Firniss	Gestein: (Flint:) Metall: Thon: Glas: Org. Subst.:	Hhe.: 5,3 Lge.: gr. Br.: kl. Br.: o. Dm.: 9,2 m. Dm.: u. Dm.: gr. Uf.:		See oder Moor? Acker, Haide, Wald? Offene Ansiedelung, Höhle, Pfahlbau? Befestigung?	Dolmen, Ganggrab, Riesenbett? Stein- oder Erdhügel? Flachgrab?	Leichenbeisetzung? (hockend, gestreckt od. Schädelgrab?) Partielle oder totale Verbrennung? Mit Beigabe von Tierknochen?		Hermann Wallraf Fischartz, Cöln 87 I 45.08.
Laufende Nr. 2515. Acten-Nr. Inventar-Nr. Frühere Nr.	Ort: Kreis: Cöln Regierungsbezirk: Land:	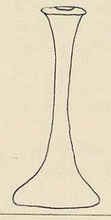	Glasfläschchen, grün	Gestein: (Flint:) Metall: Thon: Glas: Org. Subst.:	Hhe.: 9,5 Lge.: gr. Br.: kl. Br.: o. Dm.: 2,5 m. Dm.: u. Dm.: gr. Uf.:		See oder Moor? Acker, Haide, Wald? Offene Ansiedelung, Höhle, Pfahlbau? Befestigung?	Dolmen, Ganggrab, Riesenbett? Stein- oder Erdhügel? Flachgrab?	Leichenbeisetzung? (hockend, gestreckt od. Schädelgrab?) Partielle oder totale Verbrennung? Mit Beigabe von Tierknochen?		
Laufende Nr. 2516. Acten-Nr. Inventar-Nr. Frühere Nr.	Ort: Kreis: Cöln Regierungsbezirk: Land:	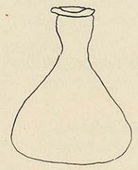	Glasfläschchen wasserhell	Gestein: (Flint:) Metall: Thon: Glas: Org. Subst.:	Hhe.: 7,1 Lge.: gr. Br.: kl. Br.: o. Dm.: 3,1 m. Dm.: u. Dm.: gr. Uf.:		See oder Moor? Acker, Haide, Wald? Offene Ansiedelung, Höhle, Pfahlbau? Befestigung?	Dolmen, Ganggrab, Riesenbett? Stein- oder Erdhügel? Flachgrab?	Leichenbeisetzung? (hockend, gestreckt od. Schädelgrab?) Partielle oder totale Verbrennung? Mit Beigabe von Tierknochen?		
Laufende Nr. 2517. Acten-Nr. Inventar-Nr. Frühere Nr.	Ort: Kreis: Cöln Regierungsbezirk: Land:	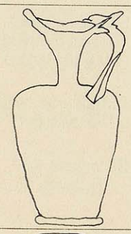	Glaskännchen wasserhell aus Bruchstücken zusammengesetzt	Gestein: (Flint:) Metall: Thon: Glas: Org. Subst.:	Hhe.: 14,6 Lge.: gr. Br.: kl. Br.: o. Dm.: m. Dm.: u. Dm.: 4,7 gr. Uf.:		See oder Moor? Acker, Haide, Wald? Offene Ansiedelung, Höhle, Pfahlbau? Befestigung?	Dolmen, Ganggrab, Riesenbett? Stein- oder Erdhügel? Flachgrab?	Leichenbeisetzung? (hockend, gestreckt od. Schädelgrab?) Partielle oder totale Verbrennung? Mit Beigabe von Tierknochen?		
Laufende Nr. 2518. Acten-Nr. Inventar-Nr. Frühere Nr.	Ort: Kreis: Cöln Regierungsbezirk: Land:	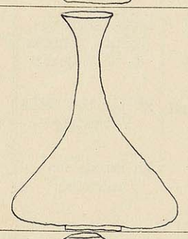	Glasfläschchen, wasserhell	Gestein: (Flint:) Metall: Thon: Glas: Org. Subst.:	Hhe.: 11,4 Lge.: gr. Br.: kl. Br.: o. Dm.: 3,8 m. Dm.: u. Dm.: gr. Uf.:		See oder Moor? Acker, Haide, Wald? Offene Ansiedelung, Höhle, Pfahlbau? Befestigung?	Dolmen, Ganggrab, Riesenbett? Stein- oder Erdhügel? Flachgrab?	Leichenbeisetzung? (hockend, gestreckt od. Schädelgrab?) Partielle oder totale Verbrennung? Mit Beigabe von Tierknochen?		
Laufende Nr. 2519. Acten-Nr. Inventar-Nr. Frühere Nr.	Ort: Kreis: Cöln Regierungsbezirk: Land:	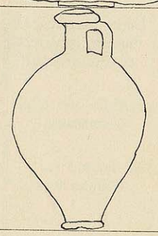	Weisskrug	Gestein: (Flint:) Metall: Thon: Glas: Org. Subst.:	Hhe.: 23,7 Lge.: gr. Br.: kl. Br.: o. Dm.: m. Dm.: u. Dm.: 6 gr. Uf.:		See oder Moor? Acker, Haide, Wald? Offene Ansiedelung, Höhle, Pfahlbau? Befestigung?	Dolmen, Ganggrab, Riesenbett? Stein- oder Erdhügel? Flachgrab?	Leichenbeisetzung? (hockend, gestreckt od. Schädelgrab?) Partielle oder totale Verbrennung? Mit Beigabe von Tierknochen?	Da I i 2502 vollständig ist, gehört dieser Krug vielleicht zu I i 2488 wo laut Verzeichnis ein Krug fehlt.	
Laufende Nr. 2520. Acten-Nr. Inventar-Nr. Frühere Nr.	Ort: Kreis: Cöln Regierungsbezirk: Land:		Vierkantige Glasflasche wasserhell	Gestein: (Flint:) Metall: Thon: Glas: Org. Subst.:	Hhe.: 12 Lge.: gr. Br.: kl. Br.: o. Dm.: 2,5 m. Dm.: u. Dm.: gr. Uf.:		See oder Moor? Acker, Haide, Wald? Offene Ansiedelung, Höhle, Pfahlbau? Befestigung?	Dolmen, Ganggrab, Riesenbett? Stein- oder Erdhügel? Flachgrab?	Leichenbeisetzung? (hockend, gestreckt od. Schädelgrab?) Partielle oder totale Verbrennung? Mit Beigabe von Tierknochen?	11	

Abteilung: I i Rheinprovinz. Fol. 358.

1. Nummer.	2. Fundort.	3. Zeichnung.	4. Gegenstand, dessen Art, Form, Ornament und Erhaltungs-Zustand.	5. Material u. Farbe.	6. Maasse.	7. Zugehörige Funde.	8. Art der Fundstätte.		9. Bestattungsart.	10. Bemerkungen.	11. Vorbesitzer, Jahr und Art der Erwerbung.
Laufende Nr. 2521. Acten-Nr. 738.08. Inventar-Nr. I 26.08. Frühere Nr.	Ort: Cöln Kreis: Regierungsbezirk: Land: Rheinprovinz	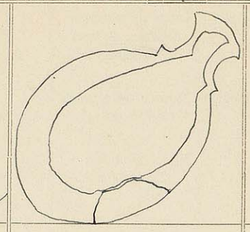	Weisstonige Lampe fragmentiert	Gestein: (Flint:) Metall: Thon: Glas: Org. Subst.:	Hhe.: Lge.: 9,5 gr. Br.: 7 kl. Br.: o. Dm.: m. Dm.: u. Dm.: gr. Uf.:		See oder Moor? Acker, Haide, Wald? Offene Ansiedelung, Höhle, Pfahlbau? Befestigung?	Dolmen, Ganggrab, Riesenbett? Stein- oder Erdhügel? Flachgrab?	Leichenbeisetzung? (hockend, gestreckt od. Schädelgrab?) Partielle oder totale Verbrennung? Mit Beigabe von Tierknochen?	Da I i 2490 vollständig ist, gehört diese Tonlampe vielleicht zu I i 2510 wo laut Verzeichnis 1 Tonlampe fehlt.	Ankauf Mus. Welleraf Zukatz E 67 II 45.08.
Laufende Nr. 2522. Acten-Nr. Inventar-Nr. Frühere Nr.	Ort: Cöln Kreis: Regierungsbezirk: Land:		Roher Teller, hellbraun	Gestein: (Flint:) Metall: Thon: Glas: Org. Subst.:	Hhe.: 4 Lge.: gr. Br.: kl. Br.: o. Dm.: 21,7 m. Dm.: u. Dm.: gr. Uf.:		See oder Moor? Acker, Haide, Wald? Offene Ansiedelung, Höhle, Pfahlbau? Befestigung?	Dolmen, Ganggrab, Riesenbett? Stein- oder Erdhügel? Flachgrab?	Leichenbeisetzung? (hockend, gestreckt od. Schädelgrab?) Partielle oder totale Verbrennung? Mit Beigabe von Tierknochen?	Trinkschale gehört nicht zu I i 2506 da laut Verzeichnis keine Trinkschale zu jenem Grab gehört.	
Laufende Nr. 2523. Acten-Nr. Inventar-Nr. Frühere Nr.	Ort: Cöln Kreis: Regierungsbezirk: Land:		Fragmente eines Glasgefässes, wasserhell	Gestein: (Flint:) Metall: Thon: Glas: Org. Subst.:	Hhe.: Lge.: gr. Br.: kl. Br.: o. Dm.: m. Dm.: u. Dm.: gr. Uf.:		See oder Moor? Acker, Haide, Wald? Offene Ansiedelung, Höhle, Pfahlbau? Befestigung?	Dolmen, Ganggrab, Riesenbett? Stein- oder Erdhügel? Flachgrab?	Leichenbeisetzung? (hockend, gestreckt od. Schädelgrab?) Partielle oder totale Verbrennung? Mit Beigabe von Tierknochen?	Glasscherben fehlen von I i 2501 Gr 14 wo sie laut Verzeichnis erwähnt sind.	"
Laufende Nr. 2524. Acten-Nr. 875,99 Inventar-Nr. 54.99 Frühere Nr.	Ort: Cöln Kreis: Regierungsbezirk: Land:	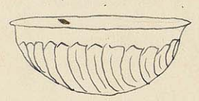	Muschelförmige Glasschale aus mehreren Stücken zusammengesetzt	Gestein: (Flint:) Metall: Thon: Glas: Org. Subst.:	Hhe.: 5,5 Lge.: gr. Br.: kl. Br.: o. Dm.: 15,9 m. Dm.: u. Dm.: gr. Uf.:	1	See oder Moor? Acker, Haide, Wald? Offene Ansiedelung, Höhle, Pfahlbau? Befestigung?	Dolmen, Ganggrab, Riesenbett? Stein- oder Erdhügel? Flachgrab?	Leichenbeisetzung? (hockend, gestreckt od. Schädelgrab?) Partielle oder totale Verbrennung? Mit Beigabe von Tierknochen?		Ankauf Broecker Cöln E 67 II 189.99.
Laufende Nr. 2525. Acten-Nr. Inventar-Nr. Frühere Nr.	Ort: Rheinland Kreis: Regierungsbezirk: Land:	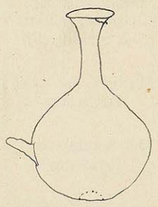	Sanglasche aus Glas ohne Henkel mit hohem Halse	Gestein: (Flint:) Metall: Thon: Glas: Org. Subst.:	Hhe.: 10,2 Lge.: gr. Br.: kl. Br.: o. Dm.: 3,1 m. Dm.: u. Dm.: gr. Uf.:		See oder Moor? Acker, Haide, Wald? Offene Ansiedelung, Höhle, Pfahlbau? Befestigung?	Dolmen, Ganggrab, Riesenbett? Stein- oder Erdhügel? Flachgrab?	Leichenbeisetzung? (hockend, gestreckt od. Schädelgrab?) Partielle oder totale Verbrennung? Mit Beigabe von Tierknochen?		
Laufende Nr. 2526. Acten-Nr. Inventar-Nr. Frühere Nr.	Ort: Rheinland Kreis: Regierungsbezirk: Land:	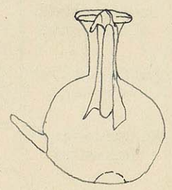	Gelenkelk Sanglasche aus Glas	Gestein: (Flint:) Metall: Thon: Glas: Org. Subst.:	Hhe.: 9 Lge.: gr. Br.: kl. Br.: o. Dm.: 3,7 m. Dm.: u. Dm.: gr. Uf.:		See oder Moor? Acker, Haide, Wald? Offene Ansiedelung, Höhle, Pfahlbau? Befestigung?	Dolmen, Ganggrab, Riesenbett? Stein- oder Erdhügel? Flachgrab?	Leichenbeisetzung? (hockend, gestreckt od. Schädelgrab?) Partielle oder totale Verbrennung? Mit Beigabe von Tierknochen?		Geschenk v. Meyer Cöln, vorbesitzer Broecker, Cöln E. V. II 189.99.
Laufende Nr. 2527. Acten-Nr. Inventar-Nr. Frühere Nr.	Ort: Pingsdorf Kreis: Cöln Regierungsbezirk: Land: Rheinland		Hellgelber 3 henkliger Krug mit Ausgussröhre u dunkelbrot bemaltem Wellenornament am oberen Teil	Gestein: (Flint:) Metall: Thon: Glas: Org. Subst.:	Hhe.: 35 Lge.: gr. Br.: kl. Br.: o. Dm.: 13 m. Dm.: u. Dm.: gr. Uf.:		See oder Moor? Acker, Haide, Wald? Offene Ansiedelung, Höhle, Pfahlbau? Befestigung?	Dolmen, Ganggrab, Riesenbett? Stein- oder Erdhügel? Flachgrab?	Leichenbeisetzung? (hockend, gestreckt od. Schädelgrab?) Partielle oder totale Verbrennung? Mit Beigabe von Tierknochen?		Pfarrer Nebe Bergoberspach E. V. II 35. 12.

1. Nummer.	2. Fundort.	3. Zeichnung.	4. Gegenstand, dessen Art, Form, Ornament und Erhaltungs-Zustand.	5. Material u. Farbe
Laufende Nr. 2525. Acten-Nr. 1281.12. Inventar-Nr. II 34.12. Frühere Nr.	Ort: Dingsdorf Kreis: Cöln Regierungsbezirk: Land: Rheinland	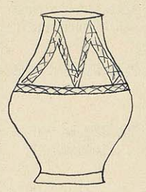	Bauchiges dunkelgraues gedrehtes Tongefäß mit rot bemaltem Zackenornament am oberen Teile	Gestein: (Flint: Metall: Thon: Glas: Org. Subst.:
Laufende Nr. 2529. Acten-Nr. 492.02. Inventar-Nr. II 31.03. Frühere Nr.	Ort: Odenkirchen Kreis: Gladbach Regierungsbezirk: Land:		Silbermünze A: Bildnis d. Kaisers Trajan R. Sitzende Göttin, Füllhorn u. Schale haltend	Gestein: (Flint: Metall: Thon: Glas: Org. Subst.:
Laufende Nr. 2530. Acten-Nr. Inventar-Nr. Frühere Nr.	Ort: Odenkirchen Kreis: Regierungsbezirk: Land:		Silbermünze a: Haupt des Kaisers Hadrian R: Sitzende Minerva	Gestein: (Flint: Metall: Thon: Glas: Org. Subst.:
Laufende Nr. 2531. Acten-Nr. Inventar-Nr. Frühere Nr.	Ort: Oldenkirchen Kreis: Regierungsbezirk: Land:		Silbermünze A: Lorbeerbekränztes Haupt des Kaisers Domitian R: Sitzende Minerva Haupt Victoria haltend	Gestein: (Flint: Metall: Thon: Glas: Org. Subst.:
Laufende Nr. 2532. Acten-Nr. 847.45 Inventar-Nr. II.16.45 Frühere Nr.	Ort: Hauten Kreis: Mörs Regierungsbezirk: Düsseldorf. Land:	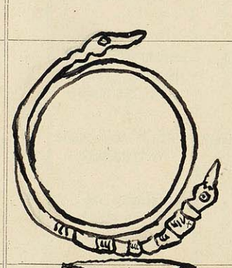	Fingerring aus Bronze mit Schlangenkopfenden. (Merowingisch) Die Köpfe haben als Augen rote Steine vermutl. Almandin.	Gestein: (Flint: Metall: Thon: Glas: Org. Subst.:
Laufende Nr. 2533 Acten-Nr. 1136/03 Inventar-Nr. II 142.03 Frühere Nr.	Ort: Dünnwald Kreis: Mülheim Regierungsbezirk: Cöln Land:		Urne m. flachem Boden Bauchknick und abgesetztem, ausladendem Rand. Unterteil gerauht. Stellenweise ergänzt. Im Innern Brandknochen aus tönernem Topf.	Gestein: (Flint: Metall: Thon: Glas: Org. Subst.:
Laufende Nr. 2534a Acten-Nr. Inventar-Nr. Frühere Nr.	Ort: Dünnwald Kreis: Regierungsbezirk: Land:		Urne aus graugelbem Ton m. flachem Boden, gerolltem Bauch und leicht eingezogenem Hals. Im Innern Brandknochen	Gestein: (Flint: Metall: Thon: Glas: Org. Subst.:

6. Maasse.	7. Zugehörige Funde.	8. Art der Fundstätte.		9. Bestattungsart.	10. Bemerkungen.	11. Vorbesitzer, Jahr und Art der Erwerbung.
Hhe.: 19 Lge.: gr. Br.: kl. Br.: o. Dm.: 7,8 m. Dm.: u. Dm.: gr. Uf.:		See oder Moor? Acker, Haide, Wald? Offene Ansiedelung, Höhle, Pfahlbau? Befestigung?	Dolmen, Ganggrab, Riesenbett? Stein- oder Erdhügel? Flachgrab?	Leichenbeisetzung? (hockend, gestreckt od. Schädelgrab?) Partielle oder totale Verbrennung? Mit Beigabe von Tierknochen?		Geschenk Pfarrer Nebe Bürgebergbach E.J. II 35.12.
Hhe.: Lge.: gr. Br.: kl. Br.: o. Dm.: m. Dm.: u. Dm.: gr. Uf.:		See oder Moor? Acker, Haide, Wald? Offene Ansiedelung, Höhle, Pfahlbau? Befestigung?	Dolmen, Ganggrab, Riesenbett? Stein- oder Erdhügel? Flachgrab?	Leichenbeisetzung? (hockend, gestreckt od. Schädelgrab?) Partielle oder totale Verbrennung? Mit Beigabe von Tierknochen?		Samlg. Langerhans E.J. II 105.02.
Hhe.: Lge.: gr. Br.: kl. Br.: o. Dm.: m. Dm.: u. Dm.: gr. Uf.:		See oder Moor? Acker, Haide, Wald? Offene Ansiedelung, Höhle, Pfahlbau? Befestigung?	Dolmen, Ganggrab, Riesenbett? Stein- oder Erdhügel? Flachgrab?	Leichenbeisetzung? (hockend, gestreckt od. Schädelgrab?) Partielle oder totale Verbrennung? Mit Beigabe von Tierknochen?		
Hhe.: Lge.: gr. Br.: kl. Br.: o. Dm.: m. Dm.: u. Dm.: gr. Uf.:		See oder Moor? Acker, Haide, Wald? Offene Ansiedelung, Höhle, Pfahlbau? Befestigung?	Dolmen, Ganggrab, Riesenbett? Stein- oder Erdhügel? Flachgrab?	Leichenbeisetzung? (hockend, gestreckt od. Schädelgrab?) Partielle oder totale Verbrennung? Mit Beigabe von Tierknochen?		
Hhe.: Lge.: gr. Br.: kl. Br.: o. Dm.: 14 m. Dm.: u. Dm.: gr. Uf.:		See oder Moor? Acker, Haide, Wald? Offene Ansiedelung, Höhle, Pfahlbau? Befestigung?	Dolmen, Ganggrab, Riesenbett? Stein- oder Erdhügel? Flachgrab?	Leichenbeisetzung? (hockend, gestreckt od. Schädelgrab?) Partielle oder totale Verbrennung? Mit Beigabe von Tierknochen?		Lic. v. Bode. Geschenk. E.J. II 19.25.
Hhe.: 27 Lge.: gr. Br.: kl. Br.: o. Dm.: 42,5 m. Dm.: u. Dm.: 10,6 gr. Uf.:		See oder Moor? Acker, Haide, Wald? Offene Ansiedelung, Höhle, Pfahlbau? Befestigung?	Dolmen, Ganggrab, Riesenbett? Stein- oder Erdhügel? Flachgrab?	Leichenbeisetzung? (hockend, gestreckt od. Schädelgrab?) Partielle oder totale Verbrennung? Mit Beigabe von Tierknochen?	1573 mk.	Rademacher, Cöln, Ankauf E.J. II 201.03.
Hhe.: 21,3 Lge.: gr. Br.: kl. Br.: o. Dm.: 20 m. Dm.: u. Dm.: 10,5 gr. Uf.:		See oder Moor? Acker, Haide, Wald? Offene Ansiedelung, Höhle, Pfahlbau? Befestigung?	Dolmen, Ganggrab, Riesenbett? Stein- oder Erdhügel? Flachgrab?	Leichenbeisetzung? (hockend, gestreckt od. Schädelgrab?) Partielle oder totale Verbrennung? Mit Beigabe von Tierknochen?		dsgl.

1. Nummer.	2. Fundort.	3. Zeichnung.	4. Gegenstand, dessen Art, Form, Ornament und Erhaltungs-Zustand.	5. Material u. Farbe.
Laufende Nr. 2534b Acten-Nr. 1136.03 Inventar-Nr. II 14203 Frühere Nr.	Ort: Dünnwald Kreis: Mühlheim Regierungsbezirk: Cöln Land:		Deckelschale (zu No 2534a) aus braunem Ton m. flachem innen leicht eingedelltem Boden. Stark ergänzt	Gestein: (Flint:) Metall: Thon: Glas: Org. Subst.:
Laufende Nr. 2535a Acten-Nr. Inventar-Nr. Frühere Nr.	Ort: Dünnwald Kreis: Regierungsbezirk: Land:		Urne aus schwarzgrauem Ton m. flachem Boden gewölbtem Oberteil und abgesetztem, ausladendem Rand. Im Innern Brand-Knochen.	Gestein: (Flint:) Metall: Thon: Glas: Org. Subst.:
Laufende Nr. 2535b Acten-Nr. Inventar-Nr. Frühere Nr.	Ort: Dünnwald Kreis: Regierungsbezirk: Land:		Deckelschale (zu No 2535a) aus schwarzgrauem Ton m. gewölbtem Bauch, leicht ausgeschweiftem Oberteil u. abgeschrägtem Rand.	Gestein: (Flint:) Metall: Thon: Glas: Org. Subst.:
Laufende Nr. 2536a Acten-Nr. Inventar-Nr. Frühere Nr.	Ort: Dünnwald Kreis: Regierungsbezirk: Land:		Urne aus rötlichem Ton m. flachem Boden, gewölbtem Bauch, und abgesetztem, ausladendem Rand. Letzterer stark ergänzt	Gestein: (Flint:) Metall: Thon: Glas: Org. Subst.:
Laufende Nr. 2536b Acten-Nr. Inventar-Nr. Frühere Nr.	Ort: Dünnwald Kreis: Regierungsbezirk: Land:	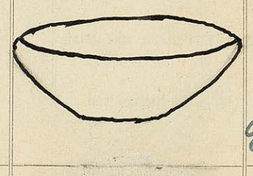	Deckelschale (zu No 2536a) aus schwarzgrauem Ton, stark ergänzt, m. flachem Boden und gewölbtem am Rand leicht eingezogenem Oberteil	Gestein: (Flint:) Metall: Thon: Glas: Org. Subst.:
Laufende Nr. 2536c Acten-Nr. Inventar-Nr. Frühere Nr.	Ort: Dünnwald Kreis: Regierungsbezirk: Land:		Kleiner Napf aus rötlichem Ton m. flachem Boden & gewölbtem Bauch & leicht eingezogenem Rand. Im Brand stark verbeult. Zugehörig zu No 2536a	Gestein: (Flint:) Metall: Thon: Glas: Org. Subst.:
Laufende Nr. 2536d Acten-Nr. Inventar-Nr. Frühere Nr.	Ort: Dünnwald Kreis: Regierungsbezirk: Land:		Kleiner Napf m. abgeflachtem Boden. Zugehörig zu No 2536a. Rauhe dicke Wandung. Aus graubraunem Ton.	Gestein: (Flint:) Metall: Thon: Glas: Org. Subst.:

6. Maasse.	7. Zugehörige Funde.	8. Art der Fundstätte.		9. Bestattungsart.	10. Bemerkungen.	11. Vorbesitzer, Jahr und Art der Erwerbung.
Hhe.: 7 Lge.: gr. Br.: kl. Br.: o. Dm.: 23 m. Dm.: u. Dm.: 6,5 gr. Uf.:		See oder Moor? Acker, Haide, Wald? Offene Ansiedelung, Höhle, Pfahlbau? Befestigung?	Dolmen, Ganggrab, Riesenbett? Stein- oder Erdhügel? Flachgrab?	Leichenbeisetzung? (hockend, gestreckt od. Schädelgrab?) Partielle oder totale Verbrennung? Mit Beigabe von Tierknochen?		Rademacher Cöln Ankauf E. J. II. 20.03
Hhe.: 24 Lge.: gr. Br.: kl. Br.: o. Dm.: 20 m. Dm.: u. Dm.: 9 gr. Uf.:		See oder Moor? Acker, Haide, Wald? Offene Ansiedelung, Höhle, Pfahlbau? Befestigung?	Dolmen, Ganggrab, Riesenbett? Stein- oder Erdhügel? Flachgrab?	Leichenbeisetzung? (hockend, gestreckt od. Schädelgrab?) Partielle oder totale Verbrennung? Mit Beigabe von Tierknochen?		dsgl.
Hhe.: 10 Lge.: gr. Br.: kl. Br.: o. Dm.: 2,05 m. Dm.: u. Dm.: 8 gr. Uf.:		See oder Moor? Acker, Haide, Wald? Offene Ansiedelung, Höhle, Pfahlbau? Befestigung?	Dolmen, Ganggrab, Riesenbett? Stein- oder Erdhügel? Flachgrab?	Leichenbeisetzung? (hockend, gestreckt od. Schädelgrab?) Partielle oder totale Verbrennung? Mit Beigabe von Tierknochen?		dsgl. 3572 ML
Hhe.: 23,3 Lge.: gr. Br.: kl. Br.: o. Dm.: 21,5 m. Dm.: u. Dm.: 10 gr. Uf.:		See oder Moor? Acker, Haide, Wald? Offene Ansiedelung, Höhle, Pfahlbau? Befestigung?	Dolmen, Ganggrab, Riesenbett? Stein- oder Erdhügel? Flachgrab?	Leichenbeisetzung? (hockend, gestreckt od. Schädelgrab?) Partielle oder totale Verbrennung? Mit Beigabe von Tierknochen?		dsgl. 3576 ML
Hhe.: 8 Lge.: gr. Br.: kl. Br.: o. Dm.: 25,5 (26,5) m. Dm.: u. Dm.: 8 gr. Uf.:		See oder Moor? Acker, Haide, Wald? Offene Ansiedelung, Höhle, Pfahlbau? Befestigung?	Dolmen, Ganggrab, Riesenbett? Stein- oder Erdhügel? Flachgrab?	Leichenbeisetzung? (hockend, gestreckt od. Schädelgrab?) Partielle oder totale Verbrennung? Mit Beigabe von Tierknochen?		dsgl.
Hhe.: 5,3 Lge.: gr. Br.: kl. Br.: o. Dm.: 6,5:4 m. Dm.: u. Dm.: 2,5 gr. Uf.:		See oder Moor? Acker, Haide, Wald? Offene Ansiedelung, Höhle, Pfahlbau? Befestigung?	Dolmen, Ganggrab, Riesenbett? Stein- oder Erdhügel? Flachgrab?	Leichenbeisetzung? (hockend, gestreckt od. Schädelgrab?) Partielle oder totale Verbrennung? Mit Beigabe von Tierknochen?		dsgl.
Hhe.: 3,5 Lge.: gr. Br.: kl. Br.: o. Dm.: 8 m. Dm.: u. Dm.: 2,5 gr. Uf.:		See oder Moor? Acker, Haide, Wald? Offene Ansiedelung, Höhle, Pfahlbau? Befestigung?	Dolmen, Ganggrab, Riesenbett? Stein- oder Erdhügel? Flachgrab?	Leichenbeisetzung? (hockend, gestreckt od. Schädelgrab?) Partielle oder totale Verbrennung? Mit Beigabe von Tierknochen?		dsgl.

1. Nummer.	2. Fundort.	3. Zeichnung.	4. Gegenstand, dessen Art, Form, Ornament und Erhaltungs-Zustand.	5. Material u. Farbe.
Laufende Nr. 2537 Acten-Nr. 1136.03 Inventar-Nr. I 142.03 Frühere Nr.	Ort: Dünwald Kreis: Mülheim Regierungsbezirk: Cöln Land:		Dickwandige Schale aus graubraunem Ton m. flachem Boden und ausladendem Bauch. Der obere Rand ist ~~innen~~ leicht ~~abgesetzt~~ eingezogen.	Gestein: (Flint:) Metall: Thon: Glas: Org. Subst.:
Laufende Nr. 2538 Acten-Nr. Inventar-Nr. Frühere Nr.	Ort: Dünwald Kreis: Regierungsbezirk: Land:	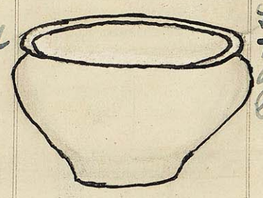	Schale aus schwärzlichem Ton m. flachem Boden ausladendem Bauch und leicht ausladendem Rand.	Gestein: (Flint:) Metall: Thon: Glas: Org. Subst.:
Laufende Nr. 2539 Acten-Nr. 1136.03 Inventar-Nr. I. 142.03 Frühere Nr.	Ort: Schreck Kreis: Siegkreis Regierungsbezirk: Cöln Land:		Urne aus rötlich-gelbem Ton m. flachem Boden, ausladendem Bauch und ~~engem~~ trichterförmigem Hals. Der obere Rand ist ~~leicht abgesetzt und~~ ausladend durch Einritzungen gegliedert. Dgl Einritzungen am Halsansatz. Von Innen Brandspuren.	Gestein: (Flint:) Metall: Thon: Glas: Org. Subst.:
Laufende Nr. 2540 Acten-Nr. Inventar-Nr. Frühere Nr.	Ort: Dünwald Kreis: Mülsheim Regierungsbezirk: Cöln Land:		Urne aus schwarzgrauem Ton m. weichem Bauchstrich + abgesetztem, kurzem, leicht ausgeschweiftem Hals. Unter dem Halsansatz durch 3 Rillen verziert. Im Innern Scherben einer Deckelschale m. gerolltem Bauch + leicht eingezogenem Rand.	Gestein: (Flint:) Metall: Thon: Glas: Org. Subst.:
Laufende Nr. 2541 Acten-Nr. 933.02 Inventar-Nr. I. 109.02 Frühere Nr.	Ort: Trimbs Kreis: Mayen Regierungsbezirk: Coblenz Land:		Urne aus rötlich-gelbem Ton m. gerolltem Bauch, weiter Mündung, (Bauchstrich) und schräg abgesetztem, teilweise eingezogenem Rand. Am Halsansatz und am Bauchumbruch durch parallele Rillen verziert. Aufgedrückt am Hals und Bauch eingeritzte Hakenkreuze bzw. Hellen muster. Auch der Rand ist durch drei Rillen verziert. Im Hals ein altes(?) Loch.	Gestein: (Flint:) Metall: Thon: Glas: Org. Subst.:
Laufende Nr. 2542 Acten-Nr. Inventar-Nr. Frühere Nr.	Ort: Trimbs Kreis: Regierungsbezirk: Land:		Deckel (von Nr. 2541) mit ausgebogenem Bauch und einem Teller im Grifftopf.	Gestein: (Flint:) Metall: Thon: Glas: Org. Subst.:

6. Maasse.	7. Zugehörige Funde.	8. Art der Fundstätte.		9. Bestattungsart.	10. Bemerkungen.	11. Vorbesitzer, Jahr und Art der Erwerbung.
Hhe.: 9,3 Lge.: gr. Br.: kl. Br.: o. Dm.: 21,5 m. Dm.: u. Dm.: 7 gr. Uf.:		See oder Moor? Acker, Haide, Wald? Offene Ansiedelung, Höhle, Pfahlbau? Befestigung?	Dolmen, Ganggrab, Riesenbett? Stein- oder Erdhügel? Flachgrab?	Leichenbeisetzung? (hockend, gestreckt od. Schädelgrab?) Partielle oder totale Verbrennung? Mit Beigabe von Tierknochen?		Rademacher Cöln. Ankauf E.J.I 20.03
Hhe.: 7,5 Lge.: gr. Br.: kl. Br.: o. Dm.: 19,5 m. Dm.: u. Dm.: 7,5 gr. Uf.:		See oder Moor? Acker, Haide, Wald? Offene Ansiedelung, Höhle, Pfahlbau? Befestigung?	Dolmen, Ganggrab, Riesenbett? Stein- oder Erdhügel? Flachgrab?	Leichenbeisetzung? (hockend, gestreckt od. Schädelgrab?) Partielle oder totale Verbrennung? Mit Beigabe von Tierknochen?		dsgl. 1573 vol.
Hhe.: 27 Lge.: gr. Br.: kl. Br.: o. Dm.: 18 m. Dm.: u. Dm.: 11 gr. Uf.:		See oder Moor? Acker, Haide, Wald? Offene Ansiedelung, Höhle, Pfahlbau? Befestigung?	Dolmen, Ganggrab, Riesenbett? Stein- oder Erdhügel? Flachgrab?	Leichenbeisetzung? (hockend, gestreckt od. Schädelgrab?) Partielle oder totale Verbrennung? Mit Beigabe von Tierknochen?	Aufläche bis zum Halsansatz geraubt	dsgl. 1990 vol.
Hhe.: 23,5 Lge.: gr. Br.: kl. Br.: o. Dm.: 24 m. Dm.: u. Dm.: 8,5 gr. Uf.:		See oder Moor? Acker, Haide, Wald? Offene Ansiedelung, Höhle, Pfahlbau? Befestigung?	Dolmen, Ganggrab, Riesenbett? Stein- oder Erdhügel? Flachgrab?	Leichenbeisetzung? (hockend, gestreckt od. Schädelgrab?) Partielle oder totale Verbrennung? Mit Beigabe von Tierknochen?	Im Innern Brandknochenreste.	dsgl. 1572 vol.
Hhe.: 34 31 Lge.: gr. Br.: kl. Br.: o. Dm.: 25,5 m. Dm.: u. Dm.: 12 gr. Uf.:		See oder Moor? Acker, Haide, Wald? Offene Ansiedelung, Höhle, Pfahlbau? Befestigung?	Dolmen, Ganggrab, Riesenbett? Stein- oder Erdhügel? Flachgrab?	Leichenbeisetzung? (hockend, gestreckt od. Schädelgrab?) Partielle oder totale Verbrennung? Mit Beigabe von Tierknochen?	Beim Bau der Bahnstrecke von Mayen nach Coblenz aus d. Trimbser Heiligenhäuschen i. d. unteren Erdoberfläche gefunden. 1573 vol.	Eisenbahndirektion St. Johann Saarbrücken Geschenk E.J.II 149.02
Hhe.: Lge.: gr. Br. des Randes: kl. Br.: o. Dm.: 3,7 m. Dm.: u. Dm.: gr. Uf.:		See oder Moor? Acker, Haide, Wald? Offene Ansiedelung, Höhle, Pfahlbau? Befestigung?	Dolmen, Ganggrab, Riesenbett? Stein- oder Erdhügel? Flachgrab?	Leichenbeisetzung? (hockend, gestreckt od. Schädelgrab?) Partielle oder totale Verbrennung? Mit Beigabe von Tierknochen?		"
Hhe.: 5 Lge.: gr. Br.: kl. Br.: o. Dm.: 24,7 m. Dm.: u. Dm.: der Grif- gr. Uf.: 3 Aufgus: 6		See oder Moor? Acker, Haide, Wald? Offene Ansiedelung, Höhle, Pfahlbau? Befestigung?	Dolmen, Ganggrab, Riesenbett? Stein- oder Erdhügel? Flachgrab?	Leichenbeisetzung? (hockend, gestreckt od. Schädelgrab?) Partielle oder totale Verbrennung? Mit Beigabe von Tierknochen?		dsgl. 1576 vol.

Fol. 362 Abteilung: I i. Rheinprovinz

1. Nummer.	2. Fundort.	3. Zeichnung.	4. Gegenstand, dessen Art, Form, Ornament und Erhaltungs-Zustand.	5. Material u. Farbe.
Laufende Nr. 2543a,b. Acten-Nr. 933.02 Inventar-Nr. II 109.02 Frühere Nr.	Ort: Trimbs Kreis: Mayen Regierungsbezirk: Coblenz Land:	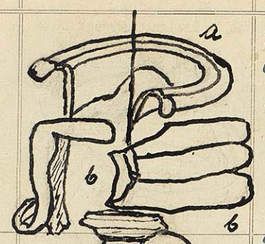	Mündung und Bruchstück des längs gefurchten, breiten Henkels einer gelblich irisierenden Glasflasche.	Gestein: (Flint:) Metall: Thon: Glas: Org. Subst.:
Laufende Nr. 2544 Acten-Nr. Inventar-Nr. Frühere Nr.	Ort: Trimbs Kreis: Regierungsbezirk: Land:		Röthliche Tonflasche m. ausgehöhltem Boden, vom abgesetzten Fuß vertikal gewölbtem Bauch, hohem, konisch sich verjüngendem Hals und gezackter Mündung. Am Halsansatz ein bandförmiger, zweigeteilter Henkel.	Gestein: (Flint:) Metall: Thon: Glas: Org. Subst.:
Laufende Nr. 2545 Acten-Nr. Inventar-Nr. Frühere Nr.	Ort: Trimbs Kreis: Regierungsbezirk: Land:		Kleines Schälchen aus schwarzem Tma rigidata m. facettiertem, in einen kohlen Boden gewölbtem Bauch und trapezoid abgesetzter, gewölbtem Rand. Auf dem Rand aufgelegte Verzierung (in Gestalt Kaulquappen-ähnlicher Tiere) Barbotin-Blätter.	Gestein: (Flint:) Metall: Thon: Glas: Org. Subst.:
Laufende Nr. 2546a Acten-Nr. Inventar-Nr. Frühere Nr.	Ort: Trimbs Kreis: Regierungsbezirk: Land:		Halsteil mit Henkel einer großen, dickwandigen Amphore aus rötlichem Ton mit gut gebrannt. Bruch und ausgeschliffener Oberfläche. Auf dem Hals ist noch ein Teil der Verzierung in Barbotin-Technik erhalten.	Gestein: (Flint:) Metall: Thon: Glas: Org. Subst.:
Laufende Nr. 2546b Acten-Nr. Inventar-Nr. Frühere Nr.	Ort: Trimbs Kreis: Regierungsbezirk: Land:		Weitere Scherben der gleichen Amphore.	Gestein: (Flint:) Metall: Thon: Glas: Org. Subst.:
Laufende Nr. 2547a Acten-Nr. Inventar-Nr. Frühere Nr.	Ort: Trimbs Kreis: Regierungsbezirk: Land:	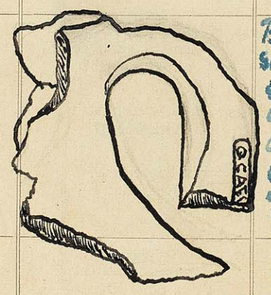	Bruchstück vom Henkelbauch, sitzt ein Doppelhenkel und Ansatz eines hohen Halses, der abgebrochen ist. Wölbung und gewölbter Bauch. Am Henkel ein Töpferstempel.	Gestein: (Flint:) Metall: Thon: Glas: Org. Subst.:
Laufende Nr. 2547b Acten-Nr. Inventar-Nr. Frühere Nr.	Ort: Trimbs Kreis: Regierungsbezirk: Land:		Weitere Scherben des gleichen Gefäßes.	Gestein: (Flint:) Metall: Thon: Glas: Org. Subst.:

6. Maasse.	7. Zugehörige Funde.	8. Art der Fundstätte.		9. Bestattungsart.	10. Bemerkungen.	11. Vorbesitzer, Jahr und Art der Erwerbung.
Hhe.: des Hen kels: 8,5 Lge.: gr. Br.: kl. Br.: o. Dm.: d. Mündung 10 m. Dm.: u. Dm.: gr. Uf.:		See oder Moor? Acker, Haide, Wald? Offene Ansiedelung, Höhle, Pfahlbau? Befestigung?	Dolmen, Ganggrab, Riesenbett? Stein- oder Erdhügel? Flachgrab?	Leichenbeisetzung? (hockend, gestreckt od. Schädelgrab?) Partielle oder totale Verbrennung? Mit Beigabe von Tierknochen?	Funde neben der Urne im ganzen Zustand aufgefunden und bei der Ausgrabung zerstört	Eisenbahn-direktion St. Johann Saarbrücken Geschenk E.III. 403
Hhe.: 17,8 Lge.: gr. Br.: kl. Br.: o. Dm.: 4 m. Dm.: u. Dm.: 4,5 gr. Uf.:		See oder Moor? Acker, Haide, Wald? Offene Ansiedelung, Höhle, Pfahlbau? Befestigung?	Dolmen, Ganggrab, Riesenbett? Stein- oder Erdhügel? Flachgrab?	Leichenbeisetzung? (hockend, gestreckt od. Schädelgrab?) Partielle oder totale Verbrennung? Mit Beigabe von Tierknochen?	Funde nahe der Fundstelle der Urne (Nr. 2544) 40-50 cm unter der Erde aufgefunden.	dsgl. 157 Bark.
Hhe.: 3,8 Lge.: gr. Br.: kl. Br.: o. Dm.: 10 m. Dm.: u. Dm.: 3,6 gr. Uf.:		See oder Moor? Acker, Haide, Wald? Offene Ansiedelung, Höhle, Pfahlbau? Befestigung?	Dolmen, Ganggrab, Riesenbett? Stein- oder Erdhügel? Flachgrab?	Leichenbeisetzung? (hockend, gestreckt od. Schädelgrab?) Partielle oder totale Verbrennung? Mit Beigabe von Tierknochen?	dsgl.	dsgl.
Hhe.: cc. 1 m Lge.: gr. Br.: der Urnen kl. Br.: dung: 2 o. Dm.: c. 20 cm. m. Dm.: u. Dm.: gr. Uf.:		See oder Moor? Acker, Haide, Wald? Offene Ansiedelung, Höhle, Pfahlbau? Befestigung?	Dolmen, Ganggrab, Riesenbett? Stein- oder Erdhügel? Flachgrab?	Leichenbeisetzung? (hockend, gestreckt od. Schädelgrab?) Partielle oder totale Verbrennung? Mit Beigabe von Tierknochen?	dsgl.	dsgl.
Hhe.: Lge.: gr. Br.: kl. Br.: o. Dm.: m. Dm.: u. Dm.: gr. Uf.:		See oder Moor? Acker, Haide, Wald? Offene Ansiedelung, Höhle, Pfahlbau? Befestigung?	Dolmen, Ganggrab, Riesenbett? Stein- oder Erdhügel? Flachgrab?	Leichenbeisetzung? (hockend, gestreckt od. Schädelgrab?) Partielle oder totale Verbrennung? Mit Beigabe von Tierknochen?	"	dsgl.
Hhe.: Lge.: gr. Br.: kl. Br.: o. Dm.: m. Dm.: u. Dm.: gr. Uf.:		See oder Moor? Acker, Haide, Wald? Offene Ansiedelung, Höhle, Pfahlbau? Befestigung?	Dolmen, Ganggrab, Riesenbett? Stein- oder Erdhügel? Flachgrab?	Leichenbeisetzung? (hockend, gestreckt od. Schädelgrab?) Partielle oder totale Verbrennung? Mit Beigabe von Tierknochen?	"	dsgl.
Hhe.: Lge.: gr. Br.: kl. Br.: o. Dm.: m. Dm.: u. Dm.: gr. Uf.:		See oder Moor? Acker, Haide, Wald? Offene Ansiedelung, Höhle, Pfahlbau? Befestigung?	Dolmen, Ganggrab, Riesenbett? Stein- oder Erdhügel? Flachgrab?	Leichenbeisetzung? (hockend, gestreckt od. Schädelgrab?) Partielle oder totale Verbrennung? Mit Beigabe von Tierknochen?	"	dsgl.

1. Nummer.	2. Fundort.	3. Zeichnung.	4. Gegenstand, dessen Art, Form, Ornament und Erhaltungs-Zustand.	5. Material u. Farbe.
Laufende Nr. 2548 Acten-Nr. 933.02 Inventar-Nr. I 109.02 Frühere Nr.	Ort: Trimbs Kreis: Mayen Regierungsbezirk: Coblenz Land:	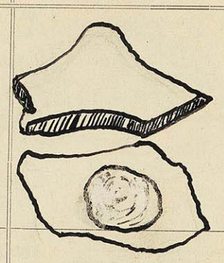	Bruchstück eines Urnendeckels m. kegelförmigem gedrehtem Boden. Innen ist der Kegel durch eine leistförmige Falz umfangen.	Gestein: (Flint:) Metall: Thon: Glas: Org. Subst.:
Laufende Nr. 2549 Acten-Nr. Inventar-Nr. Frühere Nr.	Ort: Trimbs Kreis: Regierungsbezirk: Land:		Scherbe der Wandung eines schwarzen Tongefäßes mit Stempelverzierung.	Gestein: (Flint:) Metall: Thon: Glas: Org. Subst.:
Laufende Nr. 2550 a/b Acten-Nr. Inventar-Nr. Frühere Nr.	Ort: Trimbs Kreis: Regierungsbezirk: Land:		Bruchstück von Boden & Wandung eines kleinen Gefäßes aus dünnem, gebrannten Ton mit stark gewölbtem Bauch, darüber eine Rille am Halsansatz & abgesetzt, nach innen eingezogener, gespitzter Mündung. Bruchstücke von Hals und Boden eines Gefäßes aus weißem Ton u. gewölbtem Bauch, hohem Hals und abgesetzter Lippenmündung. Unterteil der Mündung zum Randwulst. Innen ist abgeplatzt.	Gestein: (Flint:) Metall: Thon: Glas: Org. Subst.:
Laufende Nr. 2551 a/b Acten-Nr. Inventar-Nr. Frühere Nr.	Ort: Trimbs Kreis: Regierungsbezirk: Land:			Gestein: (Flint:) Metall: Thon: Glas: Org. Subst.:
Laufende Nr. 2552 a/b Acten-Nr. Inventar-Nr. Frühere Nr.	Ort: Trimbs Kreis: Regierungsbezirk: Land:		Bruchstücke von Hals, Bauch und Boden eines Gefäßes aus weißlichem Ton u. abgesetzter Lippe weich gewölbtem, schlankem Bauch, abgesetztem, steilem Hals und ausladender, gespitzter Mündung. Am Hals ein Henkelansatz (am Henkel fehlt)	Gestein: (Flint:) Metall: Thon: Glas: Org. Subst.:
Laufende Nr. 2553 Acten-Nr. Inventar-Nr. Frühere Nr.	Ort: Trimbs Kreis: Regierungsbezirk: Land:		Bruchstücke des Rand- & Wandansatz eines Wandschale aus schwarzem tonsigillata. Innen Rand mit Barbotin-Blattmuster (vergl. No. 2543)	Gestein: (Flint:) Metall: Thon: Glas: Org. Subst.:
Laufende Nr. 2554 Acten-Nr. Inventar-Nr. Frühere Nr.	Ort: Trimbs Kreis: Regierungsbezirk: Land:		Bruchstücke vom Rand & Rand eines Schälchens aus schwarzem tonsigillata von gleicher Form & m. gleicher Verzierung wie No 2545	Gestein: (Flint:) Metall: Thon: Glas: Org. Subst.:

6. Maasse.	7. Zugehörige Funde.	8. Art der Fundstätte.		9. Bestattungsart.	10. Bemerkungen.	11. Vorbesitzer, Jahr und Art der Erwerbung.
Höhe.: Dge.: gr. Br.: kl. Br.: gr. Dm.: m. Dm.: kl. Dm.: gr. Uf.:		See oder Moor? Acker, Haide, Wald? Offene Ansiedelung, Höhle, Pfahlbau? Befestigung?	Dolmen, Ganggrab, Riesenbett? Stein- oder Erdhügel? Flachgrab?	Leichenbeisetzung? (hockend, gestreckt od. Schädelgrab?) Partielle oder totale Verbrennung? Mit Beigabe von Tierknochen?	Aus der nahen Fundstelle der Urne (No 2541) 40-50 cm unter der Brokeoberfläche aufgefunden	Eingeliefert durch Herrn St. Postsekretär Schaaffhausen Geschenk E.-V. II. 201.03
Höhe.: Dge.: gr. Br.: kl. Br.: gr. Dm.: m. Dm.: kl. Dm.: gr. Uf.:		See oder Moor? Acker, Haide, Wald? Offene Ansiedelung, Höhle, Pfahlbau? Befestigung?	Dolmen, Ganggrab, Riesenbett? Stein- oder Erdhügel? Flachgrab?	Leichenbeisetzung? (hockend, gestreckt od. Schädelgrab?) Partielle oder totale Verbrennung? Mit Beigabe von Tierknochen?	dsgl	dsgl.
Höhe.: Dge.: gr. Br.: kl. Br.: gr. Dm.: 14,5 m. Dm.: kl. Dm.: 6 gr. Uf.:		See oder Moor? Acker, Haide, Wald? Offene Ansiedelung, Höhle, Pfahlbau? Befestigung?	Dolmen, Ganggrab, Riesenbett? Stein- oder Erdhügel? Flachgrab?	Leichenbeisetzung? (hockend, gestreckt od. Schädelgrab?) Partielle oder totale Verbrennung? Mit Beigabe von Tierknochen?	dsgl.	dsgl. a) 2 Scherben B73 vrl.
Höhe.: Dge.: gr. Br.: kl. Br.: gr. Dm.: 6 m. Dm.: kl. Dm.: 6 gr. Uf.:		See oder Moor? Acker, Haide, Wald? Offene Ansiedelung, Höhle, Pfahlbau? Befestigung?	Dolmen, Ganggrab, Riesenbett? Stein- oder Erdhügel? Flachgrab?	Leichenbeisetzung? (hockend, gestreckt od. Schädelgrab?) Partielle oder totale Verbrennung? Mit Beigabe von Tierknochen?	dsgl.	dsgl.
Höhe.: Dge.: gr. Br.: kl. Br.: gr. Dm.: 4,5 m. Dm.: kl. Dm.: 5 gr. Uf.:		See oder Moor? Acker, Haide, Wald? Offene Ansiedelung, Höhle, Pfahlbau? Befestigung?	Dolmen, Ganggrab, Riesenbett? Stein- oder Erdhügel? Flachgrab?	Leichenbeisetzung? (hockend, gestreckt od. Schädelgrab?) Partielle oder totale Verbrennung? Mit Beigabe von Tierknochen?	dsgl.	dsgl.
Höhe.: Dge.: gr. Br.: kl. Br.: gr. Dm.: 6 m. Dm.: kl. Dm.: gr. Uf.:		See oder Moor? Acker, Haide, Wald? Offene Ansiedelung, Höhle, Pfahlbau? Befestigung?	Dolmen, Ganggrab, Riesenbett? Stein- oder Erdhügel? Flachgrab?	Leichenbeisetzung? (hockend, gestreckt od. Schädelgrab?) Partielle oder totale Verbrennung? Mit Beigabe von Tierknochen?	dsgl.	dsgl. B572 vrl.
Höhe.: Dge.: gr. Br.: kl. Br.: gr. Dm.: m. Dm.: kl. Dm.: gr. Uf.:		See oder Moor? Acker, Haide, Wald? Offene Ansiedelung, Höhle, Pfahlbau? Befestigung?	Dolmen, Ganggrab, Riesenbett? Stein- oder Erdhügel? Flachgrab?	Leichenbeisetzung? (hockend, gestreckt od. Schädelgrab?) Partielle oder totale Verbrennung? Mit Beigabe von Tierknochen?	dsgl.	dsgl. B572 vrl.

Fol. 364 Abteilung: I i Rheinprovinz

1. Nummer.	2. Fundort.	3. Zeichnung.	4. Gegenstand, dessen Art, Form, Ornament und Erhaltungs-Zustand.	Material u. Fa
Laufende Nr. 2555 a,b. Acten-Nr. 933.02 Inventar-Nr. II 109.02 Frühere Nr.	Ort: Trimbs Kreis: Mayen Regierungsbezirk: Coblenz Land:		2 Bruchstücke: Randstück und Fuss m. Resten des Bauches eines Schälchens aus rotbraun, teilweise rötlichem fein sigillata von gleicher Form + m. gleicher Verzierung wie № 2545	Gestein: (Flint: Metall: Thon: Glas: Org. Subst.:
Laufende Nr. 2556 Acten-Nr. Inventar-Nr. Frühere Nr.	Ort: Trimbs Kreis: Regierungsbezirk: Land:		Bruchstück einer flachen, halbrunden Schale aus rotbraun, teilweise geschwärzter fein sigillata m. abgesetztem, wenig n. innen zulaufendem Fuss, ziemlich steilwandigem, nach innen gebogenem Rand auf dem Rand Barbotine-Blättchen.	Gestein: (Flint: Metall: Thon: Glas: Org. Subst.:
Laufende Nr. 2557 Acten-Nr. Inventar-Nr. Frühere Nr.	Ort: Trimbs Kreis: Regierungsbezirk: Land:		Bruchstück des Randes u. Bauchansatz eines flachen Schale aus rotbraun, teilweise geschwärzter fein sigillata. Die Rand m. Barbotine-Blättchen verziert.	Gestein: (Flint: Metall: Thon: Glas: Org. Subst.:
Laufende Nr. 2558 Acten-Nr. Inventar-Nr. Frühere Nr.	Ort: Trimbs Kreis: Regierungsbezirk: Land:		Bruchstück des Randes m. Bauchansatz eines Schälchens aus rotbraun fein sigillata von gleicher Form + m. gleicher Verzierung wie № 2545	Gestein: (Flint: Metall: Thon: Glas: Org. Subst.:
Laufende Nr. 2559 Acten-Nr. Inventar-Nr. Frühere Nr.	Ort: Trimbs Kreis: Regierungsbezirk: Land:		Bruchstück des Randes eines ebensolchen Gefäßes m. fein gröberem oberem Tuchmesser	Gestein: (Flint: Metall: Thon: Glas: Org. Subst.:
Laufende Nr. 2560 Acten-Nr. Inventar-Nr. Frühere Nr.	Ort: Trimbs Kreis: Regierungsbezirk: Land:		Bruchstück eines Tellers aus rotbraun fein sigillata m. abgesetztem kurz schrägem Fuss + m. [illegible] ausgezogenem Boden. Im Innern Rest eines Töpferstempels: OLVS	Gestein: (Flint: Metall: Thon: Glas: Org. Subst.:
Laufende Nr. 2561 Acten-Nr. Inventar-Nr. Frühere Nr.	Ort: Trimbs Kreis: Regierungsbezirk: Land:		Bodenstück aus rotbraun fein sigillata vermutlich von einem Schälchen wie № 2545 (gleiche Form + gleiche Verzierung).	Gestein: (Flint: Metall: Thon: Glas: Org. Subst.:

Abteilung: I i Rheinprovinz Fol. 364

6. Maasse.	7. Zugehörige Funde.	8. Art der Fundstätte.		9. Bestattungsart.	10. Bemerkungen.	11. Vorbesitzer, Jahr und Art der Erwerbung.
e.: e.: Br.: Br.: Dm.: Dm.: Dm.: Uf.:		See oder Moor? Acker, Haide, Wald? Offene Ansiedelung, Höhle, Pfahlbau? Befestigung?	Dolmen, Ganggrab, Riesenbett? Stein- oder Erdhügel? Flachgrab?	Leichenbeisetzung? (hockend, gestreckt od. Schädelgrab?) Partielle oder totale Verbrennung? Mit Beigabe von Tierknochen?	Fundort nahe der Fundstelle der Urne № 2541 40-50 cm westlich der Ecke als Schutz aufgefunden.	a) 1572 ult, Eisenbahnbediensteter Johann Saarbücker Geschenk E.J.II. 20.03.
he.: 3,5 ge.: Br.: Br.: Dm.: cc.20 Dm.: Dm.: cc.6 Uf.:		See oder Moor? Acker, Haide, Wald? Offene Ansiedelung, Höhle, Pfahlbau? Befestigung?	Dolmen, Ganggrab, Riesenbett? Stein- oder Erdhügel? Flachgrab?	Leichenbeisetzung? (hockend, gestreckt od. Schädelgrab?) Partielle oder totale Verbrennung? Mit Beigabe von Tierknochen?	dsgl.	dsgl. 1572 ult,
he.: ge.: Br.: Br.: Dm.: cc.13 Dm.: Dm.: Uf.:		See oder Moor? Acker, Haide, Wald? Offene Ansiedelung, Höhle, Pfahlbau? Befestigung?	Dolmen, Ganggrab, Riesenbett? Stein- oder Erdhügel? Flachgrab?	Leichenbeisetzung? (hockend, gestreckt od. Schädelgrab?) Partielle oder totale Verbrennung? Mit Beigabe von Tierknochen?	dsgl.	dsgl.
he.: ge.: Br.: Br.: Dm.: Dm.: Dm.: Uf.:		See oder Moor? Acker, Haide, Wald? Offene Ansiedelung, Höhle, Pfahlbau? Befestigung?	Dolmen, Ganggrab, Riesenbett? Stein- oder Erdhügel? Flachgrab?	Leichenbeisetzung? (hockend, gestreckt od. Schädelgrab?) Partielle oder totale Verbrennung? Mit Beigabe von Tierknochen?	dsgl.	dsgl. 1572 ult,
he.: ge.: Br.: Br.: Dm.: Dm.: Dm.: Uf.:		See oder Moor? Acker, Haide, Wald? Offene Ansiedelung, Höhle, Pfahlbau? Befestigung?	Dolmen, Ganggrab, Riesenbett? Stein- oder Erdhügel? Flachgrab?	Leichenbeisetzung? (hockend, gestreckt od. Schädelgrab?) Partielle oder totale Verbrennung? Mit Beigabe von Tierknochen?	dsgl.	dsgl. 1572 ult,
he.: 3,5 ge.: Br.: Br.: Dm.: cc.12 Dm.: Dm.: cc.9 Uf.:		See oder Moor? Acker, Haide, Wald? Offene Ansiedelung, Höhle, Pfahlbau? Befestigung?	Dolmen, Ganggrab, Riesenbett? Stein- oder Erdhügel? Flachgrab?	Leichenbeisetzung? (hockend, gestreckt od. Schädelgrab?) Partielle oder totale Verbrennung? Mit Beigabe von Tierknochen?	dsgl.	dsgl. 1572 ult,
he.: ge.: Br.: Br.: Dm.: Dm.: 3,6 Uf.:		See oder Moor? Acker, Haide, Wald? Offene Ansiedelung, Höhle, Pfahlbau? Befestigung?	Dolmen, Ganggrab, Riesenbett? Stein- oder Erdhügel? Flachgrab?	Leichenbeisetzung? (hockend, gestreckt od. Schädelgrab?) Partielle oder totale Verbrennung? Mit Beigabe von Tierknochen?	dsgl.	dsgl. 1572 ult,

1. Nummer.	2. Fundort.	3. Zeichnung.	4. Gegenstand, dessen Art, Form, Ornament und Erhaltungs-Zustand.	5. Material u. Farb
Laufende Nr. 2562 Acten-Nr. 933.02 Inventar-Nr. Frühere Nr. I 109.02	Ort: Trimbs Kreis: Regierungsbezirk: Coblenz Land:		Bruchstück eines Napfes aus grauem Ton (nicht vollständig ausgebrannt) leicht gewölbter Bauch und gerade aussen abfallender Rand u. an der Innenseite Einfassung von dunklerem Rand.	Gestein: (Flint: Metall: Thon: Glas: Org. Subst.:
Laufende Nr. 2563 Acten-Nr. Inventar-Nr. Frühere Nr.	Ort: Trimbs Kreis: Regierungsbezirk: Land:	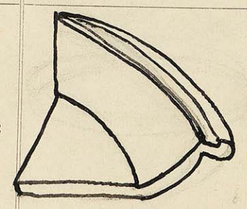	Bruchstück eines Napfes m. gerader Boden, steiler leicht gewölbter Wandung u. wagerecht ausgestrichenem leicht nach aussen abfallendem Rand aus grauem Ton. Aussen geglättete Wandung.	Gestein: (Flint: Metall: Thon: Glas: Org. Subst.:
Laufende Nr. 2564 Acten-Nr. Inventar-Nr. Frühere Nr.	Ort: Trimbs Kreis: Regierungsbezirk: Land:		Bruchstück eines Napfes m. gleichem Profil wie der vorige, aus hartem rötlichem Ton mit etwas grösseren Einschlüssen	Gestein: (Flint: Metall: Thon: Glas: Org. Subst.:
Laufende Nr. 2565 Acten-Nr. Inventar-Nr. Frühere Nr.	Ort: Trimbs Kreis: Regierungsbezirk: Land:	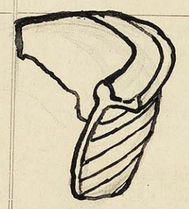	Bruchstück eines Napfes aus grauem Ton m. steilem, gewölbtem Bauch + wagerecht ausgestrichenem leicht nach aussen abfallendem Rand. An Bauch aussen glatt gestrichen	Gestein: (Flint: Metall: Thon: Glas: Org. Subst.:
Laufende Nr. 2566 Acten-Nr. Inventar-Nr. Frühere Nr.	Ort: Trimbs Kreis: Regierungsbezirk: Land:		Bruchstück eines kleineren grauen Napfes von gleicher Form wie der vorige	Gestein: (Flint: Metall: Thon: Glas: Org. Subst.:
Laufende Nr. 2567 Acten-Nr. Inventar-Nr. Frühere Nr.	Ort: Trimbs Kreis: Regierungsbezirk: Land:	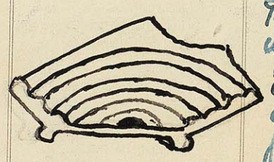	Bruchstück des Bodens um auszurunden, innen gestrichtes Wandung eines gewölbten Gefäßes aus rötlichem Ton	Gestein: (Flint: Metall: Thon: Glas: Org. Subst.:
Laufende Nr. 2568 Acten-Nr. Inventar-Nr. Frühere Nr.	Ort: Trimbs Kreis: Regierungsbezirk: Land:		Bruchstück des Halses m. doppelt abgestrichener Mündung einer Flasche aus rötlichem Ton. Hals innen geglättet	Gestein: (Flint: Metall: Thon: Glas: Org. Subst.:

6. Maasse.	7. Zugehörige Funde.	8. Art der Fundstätte.		9. Bestattungsart.	10. Bemerkungen.	11. Vorbesitzer, Jahr und Art der Erwerbung.
Hhe.: Lge.: gr. Br.: kl. Br.: o. Dm.: 19 m. Dm.: u. Dm.: gr. Uf.:		See oder Moor? Acker, Haide, Wald? Offene Ansiedelung, Höhle, Pfahlbau? Befestigung?	Dolmen, Ganggrab, Riesenbett? Stein- oder Erdhügel? Flachgrab?	Leichenbeisetzung? (hockend, gestreckt od. Schädelgrab?) Partielle oder totale Verbrennung? Mit Beigabe von Tierknochen?	Hinter Hals der Randstelle der Höhe N° 2541 ca. 40–50 cm unter der Erde als 5 Scherben aufgefunden.	Eisenbahnbeamter Sebastian St. Johann 5 zurückkaufl. Geschenk E. J. II. 201.03.
Hhe.: 4,5 Lge.: gr. Br.: kl. Br.: o. Dm.: ca. 20 m. Dm.: u. Dm.: ca. 12 gr. Uf.:		See oder Moor? Acker, Haide, Wald? Offene Ansiedelung, Höhle, Pfahlbau? Befestigung?	Dolmen, Ganggrab, Riesenbett? Stein- oder Erdhügel? Flachgrab?	Leichenbeisetzung? (hockend, gestreckt od. Schädelgrab?) Partielle oder totale Verbrennung? Mit Beigabe von Tierknochen?	dsgl.	dsgl. 15.72 m.
Hhe.: Lge.: gr. Br.: kl. Br.: o. Dm.: m. Dm.: u. Dm.: gr. Uf.:		See oder Moor? Acker, Haide, Wald? Offene Ansiedelung, Höhle, Pfahlbau? Befestigung?	Dolmen, Ganggrab, Riesenbett? Stein- oder Erdhügel? Flachgrab?	Leichenbeisetzung? (hockend, gestreckt od. Schädelgrab?) Partielle oder totale Verbrennung? Mit Beigabe von Tierknochen?	dsgl.	dsgl.
Hhe.: ca. 10 Lge.: gr. Br.: kl. Br.: o. Dm.: ca. 17 m. Dm.: u. Dm.: gr. Uf.:		See oder Moor? Acker, Haide, Wald? Offene Ansiedelung, Höhle, Pfahlbau? Befestigung?	Dolmen, Ganggrab, Riesenbett? Stein- oder Erdhügel? Flachgrab?	Leichenbeisetzung? (hockend, gestreckt od. Schädelgrab?) Partielle oder totale Verbrennung? Mit Beigabe von Tierknochen?	dsgl.	dsgl.
Hhe.: ca. 8. Lge.: gr. Br.: kl. Br.: o. Dm.: ca. 14 m. Dm.: u. Dm.: gr. Uf.:		See oder Moor? Acker, Haide, Wald? Offene Ansiedelung, Höhle, Pfahlbau? Befestigung?	Dolmen, Ganggrab, Riesenbett? Stein- oder Erdhügel? Flachgrab?	Leichenbeisetzung? (hockend, gestreckt od. Schädelgrab?) Partielle oder totale Verbrennung? Mit Beigabe von Tierknochen?	dsgl.	dsgl. 15.72 m.
Hhe.: 2 Lge.: gr. Br.: kl. Br.: o. Dm.: m. Dm.: u. Dm.: 10 gr. Uf.:		See oder Moor? Acker, Haide, Wald? Offene Ansiedelung, Höhle, Pfahlbau? Befestigung?	Dolmen, Ganggrab, Riesenbett? Stein- oder Erdhügel? Flachgrab?	Leichenbeisetzung? (hockend, gestreckt od. Schädelgrab?) Partielle oder totale Verbrennung? Mit Beigabe von Tierknochen?	dsgl.	dsgl. 15.72 m.
Hhe.: Hier Mündung 6. Lge.: gr. Br.: kl. Br.: o. Dm.: m. Dm.: 7 u. Dm.: gr. Uf.:		See oder Moor? Acker, Haide, Wald? Offene Ansiedelung, Höhle, Pfahlbau? Befestigung?	Dolmen, Ganggrab, Riesenbett? Stein- oder Erdhügel? Flachgrab?	Leichenbeisetzung? (hockend, gestreckt od. Schädelgrab?) Partielle oder totale Verbrennung? Mit Beigabe von Tierknochen?	dsgl.	dsgl.

Fol. 366 Abteilung: I c Rheinprovinz

1. Nummer.	2. Fundort.	3. Zeichnung.	4. Gegenstand, dessen Art, Form, Ornament und Erhaltungs-Zustand.	5. Material u. Farbe.
Laufende Nr. 2569 Acten-Nr. 93302 Inventar-Nr. II 109.02 Frühere Nr.	Ort: Trimbs Kreis: Regierungsbezirk: Coblenz Land:	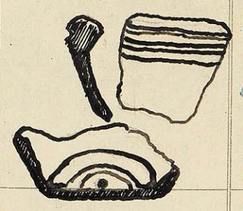	Mehrere Scherben einer dünnwandigen Schale aus blaulichem Ton m. flachem Boden & leicht einziehender Mündung.	Gestein: (Flint: Metall: Thon: Glas: Org. Subst.:
Laufende Nr. 2570 Acten-Nr. Inventar-Nr. Frühere Nr.	Ort: Trimbs Kreis: Regierungsbezirk: Land:		Große Scherbe der Wandung eines rötlichen grossen Tongefäßes. Innen leicht gefilzt	Gestein: (Flint: Metall: Thon: Glas: Org. Subst.:
Laufende Nr. 2571 a-c Acten-Nr. Inventar-Nr. Frühere Nr.	Ort: Kreis: Trimbs Regierungsbezirk: Land:	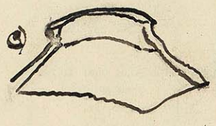	Drei Scherben a) Rest eines roten terra-rigillata-Schälchens ähnlich Nr 2545 b) Kleiner Bruchstück der Wandung eines Napfes aus weißem Ton c) Bruchstück der Mündung eines Napfes aus grauem Ton	Gestein: (Flint: Metall: Thon: Glas: Org. Subst.:
Laufende Nr. 2572 Acten-Nr. Inventar-Nr. Frühere Nr.	Ort: Trimbs Kreis: Regierungsbezirk: Land:		Kelchförmiger Fuss einer großen Amphore aus rötlichem Ton.	Gestein: (Flint: Metall: Thon: Glas: Org. Subst.:
Laufende Nr. 2573 Acten-Nr. 1186.02 Inventar-Nr. I 154.02 Frühere Nr.	Ort: Altenrath (Altenrath Heide) Kreis: Siegburg Regierungsbezirk: Cöln Land:		Urne aus graubraunem Ton m. weich gewölbtem Bauch, engem Mündung und abgestrichenem leicht abgeschrägtem Rand. Im Innern Brandknochen.	Gestein: (Flint: Metall: Thon: Glas: Org. Subst.:
Laufende Nr. 2574 Acten-Nr. Inventar-Nr. Frühere Nr.	Ort: Troisdorf (Ravensberg) Kreis: Siegkreis ~~Troisdorf~~ Regierungsbezirk: Cöln Land:		Urne aus graubraunem Ton m. stark gewölbtem Bauch, Bauchknick, engem Mündung und abgeschrägtem, niedrigem Rand.	Gestein: (Flint: Metall: Thon: Glas: Org. Subst.:
Laufende Nr. 2575 Acten-Nr. Inventar-Nr. Frühere Nr.	Ort: Troisdorf (Ravensberg) Kreis: Siegkreis ~~Troisdorf~~ Regierungsbezirk: Cöln Land:		Bruchstück m. Fuss und Teil der Wandung einer Urne aus rötlichem Ton m. leicht gewölbtem Oberteil und steilem, leicht ausgezogenem Hals. Am Falk ansatz Fingertupfen. Im Innern Brandknochen.	Gestein: (Flint: Metall: Thon: Glas: Org. Subst.:

Abteilung: I c Rheinprovinz Fol. 366

6. Maasse.	7. Zugehörige Funde.	8. Art der Fundstätte.		9. Bestattungsart.	10. Bemerkungen.	11. Vorbesitzer, Jahr und Art der Erwerbung.
Hhe.: Lge.: gr. Br.: kl. Br.: o. Dm.: m. Dm.: u. Dm.: gr. Uf.:		See oder Moor? Acker, Haide, Wald? Offene Ansiedelung, Höhle, Pfahlbau? Befestigung?	Dolmen, Ganggrab, Riesenbett? Stein- oder Erdhügel? Flachgrab?	Leichenbeisetzung? (hockend, gestreckt od. Schädelgrab?) Partielle oder totale Verbrennung? Mit Beigabe von Tierknochen?	Hinter rechte Ferse der Urne No 2541 cc. 40-50 cm unter der Oberfläche des Schutthügels gefunden.	Erdarbeiten-Direktion St. Johann Saarbrücken Geschenk E. J. II 2.01.03.
Hhe.: Lge.: gr. Br.: kl. Br.: o. Dm.: m. Dm.: u. Dm.: gr. Uf.:		See oder Moor? Acker, Haide, Wald? Offene Ansiedelung, Höhle, Pfahlbau? Befestigung?	Dolmen, Ganggrab, Riesenbett? Stein- oder Erdhügel? Flachgrab?	Leichenbeisetzung? (hockend, gestreckt od. Schädelgrab?) Partielle oder totale Verbrennung? Mit Beigabe von Tierknochen?	dsgl.	dsgl.
Hhe.: Lge.: gr. Br.: kl. Br.: o. Dm.: m. Dm.: u. Dm.: gr. Uf.:		See oder Moor? Acker, Haide, Wald? Offene Ansiedelung, Höhle, Pfahlbau? Befestigung?	Dolmen, Ganggrab, Riesenbett? Stein- oder Erdhügel? Flachgrab?	Leichenbeisetzung? (hockend, gestreckt od. Schädelgrab?) Partielle oder totale Verbrennung? Mit Beigabe von Tierknochen?	dsgl.	dsgl. a-c) 1572 cat.
Hhe.: 9 Fuss Lge.: gr. Br.: kl. Br.: o. Dm.: 3,5 m. Dm.: u. Dm.: 4,5 gr. Uf.:		See oder Moor? Acker, Haide, Wald? Offene Ansiedelung, Höhle, Pfahlbau? Befestigung?	Dolmen, Ganggrab, Riesenbett? Stein- oder Erdhügel? Flachgrab?	Leichenbeisetzung? (hockend, gestreckt od. Schädelgrab?) Partielle oder totale Verbrennung? Mit Beigabe von Tierknochen?	dsgl.	dsgl. 1573 cat.
Hhe.: 18 Lge.: gr. Br.: kl. Br.: o. Dm.: 20 m. Dm.: u. Dm.: 10 gr. Uf.:		See oder Moor? Acker, Haide, Wald? Offene Ansiedelung, Höhle, Pfahlbau? Befestigung?	Dolmen, Ganggrab, Riesenbett? Stein- oder Erdhügel? Flachgrab?	Leichenbeisetzung? (hockend, gestreckt od. Schädelgrab?) Partielle oder totale Verbrennung? Mit Beigabe von Tierknochen?		Radmacher Cöln Geschenk E. J. II 1.4.02
Hhe.: 16,5 Lge.: gr. Br.: kl. Br.: o. Dm.: 19,5 m. Dm.: u. Dm.: 8 gr. Uf.:		See oder Moor? Acker, Haide, Wald? Offene Ansiedelung, Höhle, Pfahlbau? Befestigung?	Dolmen, Ganggrab, Riesenbett? Stein- oder Erdhügel? Flachgrab?	Leichenbeisetzung? (hockend, gestreckt od. Schädelgrab?) Partielle oder totale Verbrennung? Mit Beigabe von Tierknochen?		dsgl. 1572 cat.
Hhe.: 19 Lge.: gr. Br.: kl. Br.: o. Dm.: 22 m. Dm.: u. Dm.: 10 gr. Uf.:		See oder Moor? Acker, Haide, Wald? Offene Ansiedelung, Höhle, Pfahlbau? Befestigung?	Dolmen, Ganggrab, Riesenbett? Stein- oder Erdhügel? Flachgrab?	Leichenbeisetzung? (hockend, gestreckt od. Schädelgrab?) Partielle oder totale Verbrennung? Mit Beigabe von Tierknochen?	Lag als Deckel auf der Urne No 2574	dsgl.

1. Nummer.	2. Fundort.	3. Zeichnung.	4. Gegenstand, dessen Art, Form, Ornament und Erhaltungs-Zustand.	5. Material u. Farbe	6. Maasse.	7. Zugehörige Funde.	8. Art der Fundstätte.	9. Bestattungsart.	10. Bemerkungen.	11. Vorbesitzer, Jahr und Art der Erwerbung.
Laufende Nr. 2576 Acten-Nr. 1186.02 Inventar-Nr. II 154.02 Frühere Nr.	Ort: Altenrath Kreis: (Wahner Heide) Regierungsbezirk: Cöln Land:	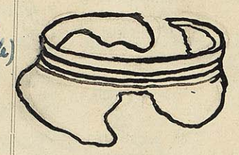	Bruchstück des Randes u. Ansatz der stark gekrümmten Bauches einer Deckelschale aus braun. Thon. Tone. feinkörnig mit mehreren Steinchen	Gestein: (Flint: Metall: Thon: Glas: Org. Subst.:	Hhe.: Lge.: gr. Br.: kl. Br.: o. Dm.: 17,5 m. Dm.: u. Dm.: gr. Uf.:		See oder Moor? Acker, Haide, Wald? Offene Ansiedelung, Höhle, Pfahlbau? Befestigung?	Dolmen, Ganggrab, Riesenbett? Stein- oder Erdhügel? Flachgrab?	Leichenbeisetzung? (hockend, gestreckt od. Schädelgrab?) Partielle oder totale Verbrennung? Mit Beigabe von Tierknochen?	Ausbläche nach Dem Abbruch der Radenacher Deckel der Urne N° 2573	Radenacher Cöln Geschenk E.J.II. 1.4.02
Laufende Nr. 2577 Acten-Nr. 13.3.96 Inventar-Nr. I 28.97 Frühere Nr.	Ort: Gusenburg Kreis: Trier Regierungsbezirk: Trier Land:	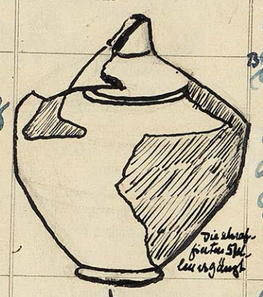	Flasche aus röthlichem Ton m. kugeligem Bauch, profilirter Mündung, abgesetztem Fuß.	Gestein: (Flint: Metall: Thon: Glas: Org. Subst.:	Hhe.: 29,5 Lge.: gr. Br.: kl. Br.: o. Dm.: 6,6 m. Dm.: 32 u. Dm.: 10 gr. Uf.:		See oder Moor? Acker, Haide, Wald? Offene Ansiedelung, Höhle, Pfahlbau? Befestigung?	Dolmen, Ganggrab, Riesenbett? Stein- oder Erdhügel? Flachgrab?	Leichenbeisetzung? (hockend, gestreckt od. Schädelgrab?) Partielle oder totale Verbrennung? Mit Beigabe von Tierknochen?	Urne, umgeben von den nachfolgenden Gegenständen bei der Feldarbeit aufgefunden.	P.J. Bonertz Gusenburg Ankauf E.J.II.1.97
Laufende Nr. 2578 Acten-Nr. Inventar-Nr. Frühere Nr.	Ort: Gusenburg Kreis: Regierungsbezirk: Land:	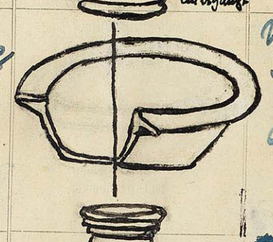	Flasche aus ziegelrothem Ton m. leicht gewölbter Wandung mit wagrecht aufgelegtem Rand	Gestein: (Flint: Metall: Thon: Glas: Org. Subst.:	Hhe.: 3,5 Lge.: gr. Br.: kl. Br.: o. Dm.: 17,5 m. Dm.: u. Dm.: 12 gr. Uf.:		See oder Moor? Acker, Haide, Wald? Offene Ansiedelung, Höhle, Pfahlbau? Befestigung?	Dolmen, Ganggrab, Riesenbett? Stein- oder Erdhügel? Flachgrab?	Leichenbeisetzung? (hockend, gestreckt od. Schädelgrab?) Partielle oder totale Verbrennung? Mit Beigabe von Tierknochen?	Stand mit den nachfolgenden Gegenständen innerhalb der Umfassung N° 2577 von Dem Kreis eingefaßt	dsgl.
Laufende Nr. 2579 Acten-Nr. Inventar-Nr. Frühere Nr.	Ort: Gusenburg Kreis: Regierungsbezirk: Land:		Flasche aus röthlichem Ton mit kugeligem Bauch, profilirter Mündung, abgesetztem Fuß.	Gestein: (Flint: Metall: Thon: Glas: Org. Subst.:	Hhe.: 16,5 Lge.: gr. Br.: kl. Br.: o. Dm.: 4,5 m. Dm.: 3,3 u. Dm.: 4,5 gr. Uf.:		See oder Moor? Acker, Haide, Wald? Offene Ansiedelung, Höhle, Pfahlbau? Befestigung?	Dolmen, Ganggrab, Riesenbett? Stein- oder Erdhügel? Flachgrab?	Leichenbeisetzung? (hockend, gestreckt od. Schädelgrab?) Partielle oder totale Verbrennung? Mit Beigabe von Tierknochen?	dsgl.	dsgl.
Laufende Nr. 2580 Acten-Nr. Inventar-Nr. Frühere Nr.	Ort: Gusenburg Kreis: Regierungsbezirk: Land:		Kleines Räucherbecken. Ausgussülle aus röthlichem Ton.	Gestein: (Flint: Metall: Thon: Glas: Org. Subst.:	Hhe.: 5,8 Lge.: gr. Br.: kl. Br.: o. Dm.: 2,7 m. Dm.: u. Dm.: 2,7 gr. Uf.:		See oder Moor? Acker, Haide, Wald? Offene Ansiedelung, Höhle, Pfahlbau? Befestigung?	Dolmen, Ganggrab, Riesenbett? Stein- oder Erdhügel? Flachgrab?	Leichenbeisetzung? (hockend, gestreckt od. Schädelgrab?) Partielle oder totale Verbrennung? Mit Beigabe von Tierknochen?	dsgl.	dsgl.
Laufende Nr. 2581 Acten-Nr. Inventar-Nr. Frühere Nr.	Ort: Gusenburg Kreis: Regierungsbezirk: Land:		Kleine Schale m. gewölbter Bauch und aufgelegtem, nach aussen leicht abfallendem, profilirtem Rand. Aus gelblichem, feinkörnigem Ton.	Gestein: (Flint: Metall: Thon: Glas: Org. Subst.:	Hhe.: 5,5 Lge.: gr. Br.: kl. Br.: o. Dm.: 13,5 m. Dm.: u. Dm.: 4 gr. Uf.:		See oder Moor? Acker, Haide, Wald? Offene Ansiedelung, Höhle, Pfahlbau? Befestigung?	Dolmen, Ganggrab, Riesenbett? Stein- oder Erdhügel? Flachgrab?	Leichenbeisetzung? (hockend, gestreckt od. Schädelgrab?) Partielle oder totale Verbrennung? Mit Beigabe von Tierknochen?	dsgl.	dsgl.
Laufende Nr. 2582 Acten-Nr. Inventar-Nr. Frühere Nr.	Ort: Gusenburg Kreis: Regierungsbezirk: Land:		Bruchstück eines Schale von gleicher Form wie die aber etwas größerem Durchmesser wie N° 2581.	Gestein: (Flint: Metall: Thon: Glas: Org. Subst.:	Hhe.: Lge.: gr. Br.: kl. Br.: o. Dm.: 14 m. Dm.: u. Dm.: gr. Uf.:		See oder Moor? Acker, Haide, Wald? Offene Ansiedelung, Höhle, Pfahlbau? Befestigung?	Dolmen, Ganggrab, Riesenbett? Stein- oder Erdhügel? Flachgrab?	Leichenbeisetzung? (hockend, gestreckt od. Schädelgrab?) Partielle oder totale Verbrennung? Mit Beigabe von Tierknochen?	dsgl.	dsgl.

Fol. 368 Abteilung: I i Rheinprovinz

1. Nummer.	2. Fundort.	3. Zeichnung.	4. Gegenstand, dessen Art, Form, Ornament und Erhaltungs-Zustand.	5. Material u. Farbe.
Laufende Nr. 2583 Acten-Nr. 1313.96 Inventar-Nr. I.28.97 Frühere Nr.	Ort: Gusenburg Kreis: Regierungsbezirk: Trier Land: Trier	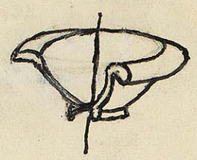	Kleines Schälchen aus dunkelbraunem Ton m. unten ausgebohltem Boden, gewölbtem Bauch und aufgelegtem, ausgewölbtem Rand	Gestein: (Flint: Metall: Thon: Glas: Org. Subst.:
Laufende Nr. 2584 Acten-Nr. Inventar-Nr. Frühere Nr.	Ort: Gusenburg Kreis: Regierungsbezirk: Land:	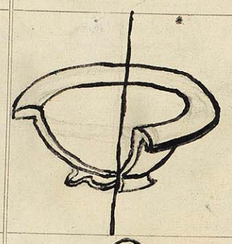	Kleines Schälchen aus grauem Ton m. leicht gewölbtem Bauche u. wagrecht aufgelegtem, breitem, hohl gewölbtem Rand	Gestein: (Flint: Metall: Thon: Glas: Org. Subst.:
Laufende Nr. 2585 Acten-Nr. Inventar-Nr. Frühere Nr.	Ort: Gusenburg Kreis: Regierungsbezirk: Land:		Bruchstück eines Schälchens aus rötlich-braunem Ton m. profiliertem, innen ausgebohltem Fuß, gewölbter Wandung u. aufgelegtem Rand.	Gestein: (Flint: Metall: Thon: Glas: Org. Subst.:
Laufende Nr. 2586 Acten-Nr. Inventar-Nr. Frühere Nr.	Ort: Gusenburg Kreis: Regierungsbezirk: Land:	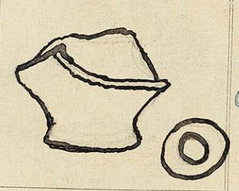	Bruchstück des Fußes einer Flasche aus ziegelrotem Ton; Kniestück des Fußes eine Rille.	Gestein: (Flint: Metall: Thon: Glas: Org. Subst.:
Laufende Nr. 2587 Acten-Nr. Inventar-Nr. Frühere Nr.	Ort: Gusenburg Kreis: Regierungsbezirk: Land:		Bruchstück m. profilierten unten ausgebohltem Fuß einer flachen Schale oder eines Tellers aus rotem, innen rauhem Ton. terra sigillata.	Gestein: (Flint: Metall: Thon: Glas: Org. Subst.:
Laufende Nr. 2588 Acten-Nr. Inventar-Nr. Frühere Nr.	Ort: Gusenburg Kreis: Regierungsbezirk: Land:	Rest des Mühlsteins	Mehrere (5) Scherben verschiedener feiner Tongefäße 4) Rest Bruchstück der Wandung eines großen Gefäßes aus gebranntem Ton 3) Rest eines Mühlsteines aus porösem Gestein	Gestein: (Flint: Metall: Thon: Glas: Org. Subst.:
Laufende Nr. 2589 Acten-Nr. Inventar-Nr. Frühere Nr.	Ort: Gusenburg Kreis: Regierungsbezirk: Land:		Mehrere Scherben darunter ein Fußstück + zwei Randstücke eines Gefäßes aus durchsichtigem Glas vermutlich eine Flasche m. steilem Hals	Gestein: (Flint: Metall: Thon: Glas: Org. Subst.:

Abteilung: I i Rheinprovinz Fol. 368

6. Maasse.	7. Zugehörige Funde.	8. Art der Fundstätte.		9. Bestattungsart.	10. Bemerkungen.	11. Vorbesitzer, Jahr und Art der Erwerbung.
Hhe.: 4,2 Lge.: gr. Br.: kl. Br.: o. Dm.: 9 m. Dm.: u. Dm.: 2,5 gr. Uf.:		See oder Moor? Acker, Haide, Wald? Offene Ansiedelung, Höhle, Pfahlbau? Befestigung?	Dolmen, Ganggrab, Riesenbett? Stein- oder Erdhügel? Flachgrab?	Leichenbeisetzung? (hockend, gestreckt od. Schädelgrab?) Partielle oder totale Verbrennung? Mit Beigabe von Tierknochen?	Stand, wie die vorige Gegenstände neben die Urne N° 2577 von Steinkreis eingefaßt.	P. J. Bonertz Gusenburg Ankauf 6. II. 1.97.
Hhe.: 4,5 Lge.: gr. Br.: kl. Br.: o. Dm.: 8,5 m. Dm.: u. Dm.: 3 gr. Uf.:		See oder Moor? Acker, Haide, Wald? Offene Ansiedelung, Höhle, Pfahlbau? Befestigung?	Dolmen, Ganggrab, Riesenbett? Stein- oder Erdhügel? Flachgrab?	(hockend, gestreckt od. Schädelgrab?) Partielle oder totale Verbrennung? Mit Beigabe von Tierknochen?	dsgl.	dsgl.
Hhe.: 3,5 Lge.: gr. Br.: kl. Br.: o. Dm.: ca. 9 m. Dm.: u. Dm.: 2,5 gr. Uf.:		See oder Moor? Acker, Haide, Wald? Offene Ansiedelung, Höhle, Pfahlbau? Befestigung?	Dolmen, Ganggrab, Riesenbett? Stein- oder Erdhügel? Flachgrab?	Leichenbeisetzung? (hockend, gestreckt od. Schädelgrab?) Partielle oder totale Verbrennung? Mit Beigabe von Tierknochen?	dsgl.	dsgl.
Hhe.: 4 Lge.: gr. Br.: kl. Br.: o. Dm.: 4,2 m. Dm.: u. Dm.: gr. Uf.:		See oder Moor? Acker, Haide, Wald? Offene Ansiedelung, Höhle, Pfahlbau? Befestigung?	Dolmen, Ganggrab, Riesenbett? Stein- oder Erdhügel? Flachgrab?	Leichenbeisetzung? (hockend, gestreckt od. Schädelgrab?) Partielle oder totale Verbrennung? Mit Beigabe von Tierknochen?	dsgl.	dsgl.
Hhe.: 2,8 Lge.: gr. Br.: 8,5:6,5 kl. Br.: o. Dm.: m. Dm.: u. Dm.: 4,7 gr. Uf.:		See oder Moor? Acker, Haide, Wald? Offene Ansiedelung, Höhle, Pfahlbau? Befestigung?	Dolmen, Ganggrab, Riesenbett? Stein- oder Erdhügel? Flachgrab?	Leichenbeisetzung? (hockend, gestreckt od. Schädelgrab?) Partielle oder totale Verbrennung? Mit Beigabe von Tierknochen?	dsgl.	dsgl.
Hhe.: Lge.: gr. Br.: kl. Br.: o. Dm.: m. Dm.: u. Dm.: gr. Uf.:		See oder Moor? Acker, Haide, Wald? Offene Ansiedelung, Höhle, Pfahlbau? Befestigung?	Dolmen, Ganggrab, Riesenbett? Stein- oder Erdhügel? Flachgrab?	Leichenbeisetzung? (hockend, gestreckt od. Schädelgrab?) Partielle oder totale Verbrennung? Mit Beigabe von Tierknochen?	dsgl. Fr Mühlsteine lag oben auf der Urne N° 2572	dsgl.
Hhe.: Lge.: gr. Br.: kl. Br.: o. Dm.: ca. 10 m. Dm.: u. Dm.: ca. 10 gr. Uf.:		See oder Moor? Acker, Haide, Wald? Offene Ansiedelung, Höhle, Pfahlbau? Befestigung?	Dolmen, Ganggrab, Riesenbett? Stein- oder Erdhügel? Flachgrab?	Leichenbeisetzung? (hockend, gestreckt od. Schädelgrab?) Partielle oder totale Verbrennung? Mit Beigabe von Tierknochen?	Fundene in der Nähe der Urne N° 2577 gefunden	dsgl.

Fol. 369 Abteilung: I i Rheinprovinz

1. Nummer.	2. Fundort.	3. Zeichnung.	4. Gegenstand, dessen Art, Form, Ornament und Erhaltungs-Zustand.	5. Material u. Farbe.
Laufende Nr. 4590 Acten-Nr. 1747.04 Inventar-Nr. II. 8.27 Frühere Nr.	Ort: Andernach Kreis: Regierungsbezirk: Coblenz Land:		Flasche aus hellbraunem Ton m. kugelförmigem Bauch, abgesetztem, zylindrischem Hals, scheibenförmig verbreitertem, abgestrichenem Mündung. Unterhalb eines [illegible]	Gestein: (Flint: Metall: Thon: Glas: Org. Subst.:
Laufende Nr. 4591a Acten-Nr. 840/98 Inventar-Nr. II 145.98 Frühere Nr.	Ort: Schreck Kreis: Siegkreis Regierungsbezirk: Cöln Land:		Große Urne aus graubraunem Ton mit weitem Umbruch, gewölbtem Bauch, eingezogenem, niedrigem Hals u. ausgebogtem, weitem Mündung. [illegible]	Gestein: (Flint: Metall: Thon: Glas: Org. Subst.:
Laufende Nr. 4591b Acten-Nr. Inventar-Nr. Frühere Nr.	Ort: Schreck Kreis: Regierungsbezirk: Land:		Deckelschale (zu Nr. 4591a) Aus graubraunem Ton m. gewölbtem Oberteil u. leicht eingebogenem Rand.	Gestein: (Flint: Metall: Thon: Glas: Org. Subst.:
Laufende Nr. 4592a Acten-Nr. Inventar-Nr. Frühere Nr.	Ort: Schreck Kreis: Regierungsbezirk: Land:		Urne aus schwarzgrauem Ton m. starkem Umbruch, gewölbtem Oberteil, eingezogenem Hals und ausladendem, teil kugeligem Rand. Am Oberteil 4 Tierfiguren [illegible]	Gestein: (Flint: Metall: Thon: Glas: Org. Subst.:
Laufende Nr. 4592b Acten-Nr. Inventar-Nr. Frühere Nr.	Ort: Schreck Kreis: Regierungsbezirk: Land:		Deckelschale (zu Nr. 4592a) aus braunem Ton mit leicht gewölbtem Oberteil und [illegible]	Gestein: (Flint: Metall: Thon: Glas: Org. Subst.:
Laufende Nr. 4593 Acten-Nr. Inventar-Nr. Frühere Nr.	Ort: Rheindahlen Kreis: Mönch. Gladbach Regierungsbezirk: Düsseldorf Land:		Urne aus hellgraubraunem Ton m. [illegible] gewölbtem Oberteil und [illegible] Hals bis zum Rand ganz leicht ausgebogen ist	Gestein: (Flint: Metall: Thon: Glas: Org. Subst.:
Laufende Nr. 4594 Acten-Nr. Inventar-Nr. Frühere Nr.	Ort: Rheindahlen Kreis: Regierungsbezirk: Land:		Bruchstück eines starken oxydierten Bronzerings mit Endstollen.	Gestein: (Flint: Metall: Thon: Glas: Org. Subst.:

Abteilung: I i Rheinprovinz Fol. 369

6. Maasse.	7. Zugehörige Funde.	8. Art der Fundstätte.		9. Bestattungsart.	10. Bemerkungen.	11. Vorbesitzer, Jahr und Art der Erwerbung.
Hhe.: 19 Lge.: gr. Br.: kl. Br.: o. Dm.: 6,5 m. Dm.: 17 u. Dm.: 6,5 gr. Uf.:		See oder Moor? Acker, Haide, Wald? Offene Ansiedelung, Höhle, Pfahlbau? Befestigung?	Dolmen, Ganggrab, Riesenbett? Stein- oder Erdhügel? Flachgrab?	Leichenbeisetzung? (hockend, gestreckt od. Schädelgrab?) Partielle oder totale Verbrennung? Mit Beigabe von Tierknochen?	Funde im Jahre 1877 auf einem Acker bei Pflügen gefunden u. in einem Keller [illegible]	Fr. Heidenfeld Rotenberg a/Rhe da Überweisung E.V.II. 3.1903. 1938 von 6 Rathmacher Cöln Geschenk E.V.II 196.98
Hhe.: 29 Lge.: gr. Br.: kl. Br.: o. Dm.: 23 m. Dm.: u. Dm.: 11 gr. Uf.: 34		See oder Moor? Acker, Haide, Wald? Offene Ansiedelung, Höhle, Pfahlbau? Befestigung?	Dolmen, Ganggrab, Riesenbett? Stein- oder Erdhügel? Flachgrab?	Leichenbeisetzung? (hockend, gestreckt od. Schädelgrab?) Partielle oder totale Verbrennung? Mit Beigabe von Tierknochen?	1572 ml,	
Hhe.: 11 Lge.: gr. Br.: kl. Br.: o. Dm.: 29 m. Dm.: u. Dm.: 9 gr. Uf.:		See oder Moor? Acker, Haide, Wald? Offene Ansiedelung, Höhle, Pfahlbau? Befestigung?	Dolmen, Ganggrab, Riesenbett? Stein- oder Erdhügel? Flachgrab?	Leichenbeisetzung? (hockend, gestreckt od. Schädelgrab?) Partielle oder totale Verbrennung? Mit Beigabe von Tierknochen?		dsgl. 1572 ml,
Hhe.: 25 Lge.: gr. Br.: kl. Br.: o. Dm.: 20 m. Dm.: u. Dm.: 8,5 gr. Uf.: 28		See oder Moor? Acker, Haide, Wald? Offene Ansiedelung, Höhle, Pfahlbau? Befestigung?	Dolmen, Ganggrab, Riesenbett? Stein- oder Erdhügel? Flachgrab?	Leichenbeisetzung? (hockend, gestreckt od. Schädelgrab?) Partielle oder totale Verbrennung? Mit Beigabe von Tierknochen?		dsgl.
Hhe.: 7,5 Lge.: gr. Br.: kl. Br.: o. Dm.: 24,5 m. Dm.: u. Dm.: 6,5 gr. Uf.:		See oder Moor? Acker, Haide, Wald? Offene Ansiedelung, Höhle, Pfahlbau? Befestigung?	Dolmen, Ganggrab, Riesenbett? Stein- oder Erdhügel? Flachgrab?	Leichenbeisetzung? (hockend, gestreckt od. Schädelgrab?) Partielle oder totale Verbrennung? Mit Beigabe von Tierknochen?		dsgl. 1576 ml,
Hhe.: 20 Lge.: gr. Br.: kl. Br.: o. Dm.: 20 m. Dm.: u. Dm.: 10 gr. Uf.: 24,5		See oder Moor? Acker, Haide, Wald? Offene Ansiedelung, Höhle, Pfahlbau? Befestigung?	Dolmen, Ganggrab, Riesenbett? Stein- oder Erdhügel? Flachgrab?	Leichenbeisetzung? (hockend, gestreckt od. Schädelgrab?) Partielle oder totale Verbrennung? Mit Beigabe von Tierknochen?	Urne gefunden [illegible]	dsgl. 1576 ml,
Hhe.: Lge.: gr. Br.: 5 mm. kl. Br.: o. Dm.: m. Dm.: 6,5 cm. u. Dm.: gr. Uf.:		See oder Moor? Acker, Haide, Wald? Offene Ansiedelung, Höhle, Pfahlbau? Befestigung?.	Dolmen, Ganggrab, Riesenbett? Stein- oder Erdhügel? Flachgrab?	Leichenbeisetzung? (hockend, gestreckt od. Schädelgrab?) Partielle oder totale Verbrennung? Mit Beigabe von Tierknochen?	dsgl.	dsgl. 1570 ml,

Fol. 370 Abteilung: I: Rheinprovinz

1. Nummer.	2. Fundort.	3. Zeichnung.	4. Gegenstand, dessen Art, Form, Ornament und Erhaltungs-Zustand.	5. Material u. Farbe
Laufende Nr. 2595a Acten-Nr. 245. 1900 Inventar-Nr. I 83. 1900 Frühere Nr.	Ort: Dellbrück Kreis: Mülheim a/Rh. Regierungsbezirk: Cöln Land:		Urne aus röthlichem Ton m. gewölbtem Oberteil leicht eingezogenem Hals und weiter Mündung. Am Halsansatz und Umbruch durch Rillen verziert. Scharfkantig gedreht. 1 Henkel weiter, 1 henkel fehlt hier	Gestein: (Flint: Metall: Thon: Glas: Org. Subst.:
Laufende Nr. 2595b Acten-Nr. Inventar-Nr. Frühere Nr.	Ort: Dellbrück Kreis: Regierungsbezirk: Land:		Deckelschale (zu N° 2595a) aus röthlichem Ton m. Umbruch + weiter Mündung + kleine u. innen abgeschrägter Rand.	Gestein: (Flint: Metall: Thon: Glas: Org. Subst.:
Laufende Nr. 2596 Acten-Nr. Inventar-Nr. Frühere Nr.	Ort: Dellbrück Kreis: Regierungsbezirk: Land:		Beigefäß zu Urne N° 2595a aus röthlichem Ton m. Umbruch + kleiner abgesetzter ausgebauchter Hals	Gestein: (Flint: Metall: Thon: Glas: Org. Subst.:
Laufende Nr. 2597 Acten-Nr. Inventar-Nr. Frühere Nr.	Ort: Dellbrück Kreis: Regierungsbezirk: Land:		Große Urne aus schwarzgrauem Ton m. gewölbtem Oberteil leicht eingezogenem Hals + weiter Mündung.	Gestein: (Flint: Metall: Thon: Glas: Org. Subst.:
Laufende Nr. 2598 Acten-Nr. Inventar-Nr. Frühere Nr.	Ort: Dellbrück Kreis: Regierungsbezirk: Land:		Deckelschale aus schwarzgrauem Ton m. weit ausladendem Rand + nach innen abgeschrägtem Rand. Unterhalb des Randes eine durchbohrte Schnauze	Gestein: (Flint: Metall: Thon: Glas: Org. Subst.:
Laufende Nr. 2599 Acten-Nr. Inventar-Nr. Frühere Nr.	Ort: Dellbrück Kreis: Regierungsbezirk: Land:	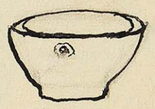	Beigefäß m. dicker Wandung aus rötlich-grauem Ton m. einer Durchbohrung unterhalb des Randes	Gestein: (Flint: Metall: Thon: Glas: Org. Subst.:
Laufende Nr. 2600 Acten-Nr. Inventar-Nr. Frühere Nr.	Ort: Dellbrück Kreis: Regierungsbezirk: Land:		Ein Karton m. Bruchstücken von Tongefäßen	Gestein: (Flint: Metall: Thon: Glas: Org. Subst.:

Abteilung: I: Rheinprovinz Fol. 370.

6. Maasse.	7. Zugehörige Funde.	8. Art der Fundstätte.		9. Bestattungsart.	10. Bemerkungen.	11. Vorbesitzer, Jahr und Art der Erwerbung.
Hhe.: 25 Lge.: gr. Br.: kl. Br.: o. Dm.: 16,5 m. Dm.: u. Dm.: 9 gr. Uf.: 25		See oder Moor? Acker, Haide, Wald? Offene Ansiedelung, Höhle, Pfahlbau? Befestigung?	Dolmen, Ganggrab, Riesenbett? Stein- oder Erdhügel? Flachgrab?	Leichenbeisetzung? (hockend, gestreckt od. Schädelgrab?) Partielle oder totale Verbrennung? Mit Beigabe von Tierknochen?	Funde zusammen m. kleinen Gefäßen, Muschelschalen und einem Beigefäß in einem Hügel gefunden und mit 3 anderen Hügeln zu einer Gruppe vereinigt.	Rademacher Cöln Ankauf 6.7.II.42. 1900.
Hhe.: 9 Lge.: gr. Br.: kl. Br.: o. Dm.: 30 m. Dm.: u. Dm.: 9 gr. Uf.:		See oder Moor? Acker, Haide, Wald? Offene Ansiedelung, Höhle, Pfahlbau? Befestigung?	Dolmen, Ganggrab, Riesenbett? Stein- oder Erdhügel? Flachgrab?	Leichenbeisetzung? (hockend, gestreckt od. Schädelgrab?) Partielle oder totale Verbrennung? Mit Beigabe von Tierknochen?	dsgl.	dsgl.
Hhe.: 5,8 Lge.: gr. Br.: kl. Br.: o. Dm.: 7,5 m. Dm.: u. Dm.: 3,5 gr. Uf.:		See oder Moor? Acker, Haide, Wald? Offene Ansiedelung, Höhle, Pfahlbau? Befestigung?	Dolmen, Ganggrab, Riesenbett? Stein- oder Erdhügel? Flachgrab?	Leichenbeisetzung? (hockend, gestreckt od. Schädelgrab?) Partielle oder totale Verbrennung? Mit Beigabe von Tierknochen?	dsgl.	dsgl.
Hhe.: 82 Lge.: gr. Br.: kl. Br.: o. Dm.: 22,5 m. Dm.: u. Dm.: 9,5 gr. Uf.: 07,5		See oder Moor? Acker, Haide, Wald? Offene Ansiedelung, Höhle, Pfahlbau? Befestigung?	Dolmen, Ganggrab, Riesenbett? Stein- oder Erdhügel? Flachgrab?	Leichenbeisetzung? (hockend, gestreckt od. Schädelgrab?) Partielle oder totale Verbrennung? Mit Beigabe von Tierknochen?	Funde zusammen m. Urne aus Hügel I neben den übrigen gefunden	dsgl.
Hhe.: 0,5 Lge.: gr. Br.: kl. Br.: o. Dm.: 31,8 m. Dm.: u. Dm.: 8,5 gr. Uf.:		See oder Moor? Acker, Haide, Wald? Offene Ansiedelung, Höhle, Pfahlbau? Befestigung?	Dolmen, Ganggrab, Riesenbett? Stein- oder Erdh… Flachgrab?	Leichenbeisetzung? (hockend, gestreckt od. Schädelgrab?) Partielle oder totale Verbrennung? Mit Beigabe von Tierknochen?	Aus einem dritten Hügel	dsgl.
Hhe.: 3,2 Lge.: gr. Br.: kl. Br.: o. Dm.: 7,6 m. Dm.: u. Dm.: 4,9 gr. Uf.:		See oder Moor? Acker, Haide, Wald? Offene Ansiedelung, Höhle, Pfahlbau? Befestigung?	Dolmen, Ganggrab, Riesenbett? Stein- oder Erdhügel? Flachgrab?	Leichenbeisetzung? (hockend, gestreckt od. Schädelgrab?) Partielle oder totale Verbrennung? Mit Beigabe von Tierknochen?	Aus einem vierten Hügel	dsgl.
Hhe.: Lge.: gr. Br.: kl. Br.: o. Dm.: m. Dm.: u. Dm.: gr. Uf.:		See oder Moor? Acker, Haide, Wald? Offene Ansiedelung, Höhle, Pfahlbau? Befestigung?	Dolmen, Ganggrab, Riesenbett? Stein- oder Erdhügel? Flachgrab?	Leichenbeisetzung? (hockend, gestreckt od. Schädelgrab?) Partielle oder totale Verbrennung? Mit Beigabe von Tierknochen?	Aus allen 4 Hügeln	dsgl.

Fol. 371 Abteilung: I. c Rheinprovinz

1. Nummer.	2. Fundort.	3. Zeichnung.	4. Gegenstand, dessen Art, Form, Ornament und Erhaltungs-Zustand.	5. Material u. Fart
Laufende Nr. 2601 Acten-Nr. 245.1900 Inventar-Nr. I. 83.1900 Frühere Nr.	Ort: Müllenborn Kreis: Daun Regierungsbezirk: Cöln a/Rh. Land:		Bronzering Stark oxydirt m. verdickten Enden.	Gestein: (Flint: Metall: Thon: Glas: Org. Subst.:
Laufende Nr. 2602 Acten-Nr. 986.92 Inventar-Nr. I 165.92 Frühere Nr.	Ort: Bongard Kreis: Adenau Regierungsbezirk: Cöln Land:		Flasche aus weissem Ton m. abgesetztem Fuss, kugligem Bauch, schl. kurzem Hals + abgesetzter profilirter Mündung. Am Hals bis zum Bauchansatz ein Bandhenkel eingefügt.	Gestein: (Flint: Metall: Thon: Glas: Org. Subst.:
Laufende Nr. 2603 a,b Acten-Nr. Inventar-Nr. Frühere Nr.	Ort: Bongard Kreis: Regierungsbezirk: Land:		Bruchstücke von Hals und Bauch einer Flasche aus hellrotem Ton mit kurz abgesetztem Fuss kugligem Bauch, schl. kurz. Hals + profilirter Mündung	Gestein: (Flint: Metall: Thon: Glas: Org. Subst.:
Laufende Nr. 2604 Acten-Nr. Inventar-Nr. Frühere Nr.	Ort: Bongard Kreis: Regierungsbezirk: Land:	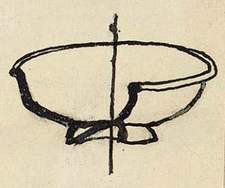	Flache Schale aus ziegelrothem Ton m. abgesetztem, profilirtem Rand, schrägaufsteigender leicht gewölbter Wandung und rundlichem, leicht ausgezogenem Rand.	Gestein: (Flint: Metall: Thon: Glas: Org. Subst.:
Laufende Nr. 2605 Acten-Nr. Inventar-Nr. Frühere Nr.	Ort: Bongard Kreis: Regierungsbezirk: Land:		Kleines Gefäss aus bräunlichem Ton doppelkonisch, mit starkem Fuss ausgebildetem Umbruch steilem, eingezogenem Hals, ausgebogtem, verdicktem Rand und Umbruch durch Fingerdruck verziert.	Gestein: (Flint: Metall: Thon: Glas: Org. Subst.:
Laufende Nr. 2606 Acten-Nr. Inventar-Nr. Frühere Nr.	Ort: Bongard Kreis: Regierungsbezirk: Land:	Randstück	Kasten m. Scherben eines bauchigen Gefässes aus weissem Ton m. wagrecht abgestrichenem Rand + längsgefurchter breiter Bandhenkel.	Gestein: (Flint: Metall: Thon: Glas: Org. Subst.:
Laufende Nr. 2607 Acten-Nr. Inventar-Nr. Frühere Nr.	Ort: Bongard Kreis: Regierungsbezirk: Land:	 Randstück	Kasten m. Scherben eines grossen Gefässes aus rothem Ton m. gewölbtem Bauch hohem Hals und stark ausladendem Rand.	Gestein: (Flint: Metall: Thon: Glas: Org. Subst.:

Abteilung: I. c Rheinprovinz Fol. 371

6. Maasse.	7. Zugehörige Funde.	8. Art der Fundstätte.		9. Bestattungsart.	10. Bemerkungen.	11. Vorbesitzer, Jahr und Art der Erwerbung.
Hhe.: Lge.: gr. Br.: 8 mm kl. Br.: o. Dm.: m. Dm.: 5,6 cm. u. Dm.: gr. Uf.:		See oder Moor? Acker, Haide, Wald? Offene Ansiedelung, Höhle, Pfahlbau? Befestigung?	Dolmen, Ganggrab, Riesenbett? Stein- oder Erdhügel? Flachgrab?	Leichenbeisetzung? (hockend, gestreckt od. Schädelgrab?) Partielle oder totale Verbrennung? Mit Beigabe von Tierknochen?	Unter m. vielen einzelnen Knochentheilen aus dem eines von zwei vorgefundenen Gräbern dieses Hügels auf einem Stein liegend aufgefunden.	Rademacher Cöln Ankauf E. J. II. 42. 1900.
Hhe.: 26,5 Lge.: gr. Br.: kl. Br.: o. Dm.: 6 m. Dm.: u. Dm.: 7,5 gr. Uf.: 18,3.		See oder Moor? Acker, Haide, Wald? Offene Ansiedelung, Höhle, Pfahlbau? Befestigung?	Dolmen, Ganggrab, Riesenbett? Stein- oder Erdhügel? Flachgrab?	Leichenbeisetzung? (hockend, gestreckt od. Schädelgrab?) Partielle oder totale Verbrennung? Mit Beigabe von Tierknochen?	Fundet aus einem Grabe eines Hügels von 10 Ziegelgräbern von durchschnittlich 12-15 Schritt Durchmesser + 1-3 Schritte hoch ausgegraben.	Dr. Voigtel Ankauf E. J. II. 192.92 1572 ad 1
Hhe.: ca 21. Lge.: gr. Br.: kl. Br.: o. Dm.: 5 m. Dm.: 4 u. Dm.: gr. Uf.: ca. 13,5		See oder Moor? Acker, Haide, Wald? Offene Ansiedelung, Höhle, Pfahlbau? Befestigung?	Dolmen, Ganggrab, Riesenbett? Stein- oder Erdhügel? Flachgrab?	Leichenbeisetzung? (hockend, gestreckt od. Schädelgrab?) Partielle oder totale Verbrennung? Mit Beigabe von Tierknochen?	dsgl.	dsgl.
Hhe.: 3,5 Lge.: gr. Br.: kl. Br.: o. Dm.: 16,4 m. Dm.: u. Dm.: 7,6 gr. Uf.:		See oder Moor? Acker, Haide, Wald? Offene Ansiedelung, Höhle, Pfahlbau? Befestigung?	Dolmen, Ganggrab, Riesenbett? Stein- oder Erdhügel? Flachgrab?	Leichenbeisetzung? (hockend, gestreckt od. Schädelgrab?) Partielle oder totale Verbrennung? Mit Beigabe von Tierknochen?	dsgl.	dsgl. 1572 ad 1
Hhe.: 15 Lge.: gr. Br.: kl. Br.: o. Dm.: 9 m. Dm.: u. Dm.: 5 gr. Uf.: 13		See oder Moor? Acker, Haide, Wald? Offene Ansiedelung, Höhle, Pfahlbau? Befestigung?	Dolmen, Ganggrab, Riesenbett? Stein- oder Erdhügel? Flachgrab?	Leichenbeisetzung? (hockend, gestreckt od. Schädelgrab?) Partielle oder totale Verbrennung? Mit Beigabe von Tierknochen?	dsgl.	dsgl. 1572 ad 1
Hhe.: Lge.: gr. Br.: An Knochen kl. Br.: 9,2 o. Dm.: ca. 7 m. Dm.: u. Dm.: gr. Uf.:		See oder Moor? Acker, Haide, Wald? Offene Ansiedelung, Höhle, Pfahlbau? Befestigung?	Dolmen, Ganggrab, Riesenbett? Stein- oder Erdhügel? Flachgrab?	Leichenbeisetzung? (hockend, gestreckt od. Schädelgrab?) Partielle oder totale Verbrennung? Mit Beigabe von Tierknochen?	Aus Hügel II dsgl.	dsgl.
Hhe.: Lge.: gr. Br.: kl. Br.: o. Dm.: ca. 7 m. Dm.: u. Dm.: ca. 4,5 gr. Uf.:		See oder Moor? Acker, Haide, Wald? Offene Ansiedelung, Höhle, Pfahlbau? Befestigung?	Dolmen, Ganggrab, Riesenbett? Stein- oder Erdhügel? Flachgrab?	Leichenbeisetzung? (hockend, gestreckt od. Schädelgrab?) Partielle oder totale Verbrennung? Mit Beigabe von Tierknochen?	Aus Hügel II dsgl.	dsgl.

Fol. 372 Abteilung: I i Rheinprovinz

1. Nummer.	2. Fundort.	3. Zeichnung.	4. Gegenstand, dessen Art, Form, Ornament und Erhaltungs-Zustand.	5. Material u. Farbe
Laufende Nr. 2608 Acten-Nr. 986.92 Inventar-Nr. I 165.92 Frühere Nr.	Ort: Bongard Kreis: Adenau Regierungsbezirk: Cöln Land:	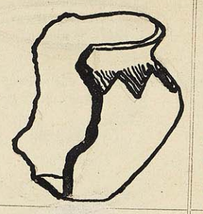	Bruchstück + mehrere Scherben eines kleinen Gefäßes aus grauem Ton m. gewölbtem Rücken, eingezogenem Hals + leicht ausladendem Rand, am Halsansatz die Eindrücke einer spitzen Frucht verjüngt sich.	Gestein: (Flint: Metall: Thon: Glas: Org. Subst.:
Laufende Nr. 2609 Acten-Nr. Inventar-Nr. Frühere Nr.	Ort: Bongard Kreis: Regierungsbezi Land:		Kasten m. Scherben eines gr. Gefäßes aus grauem Ton m. gewölbtem Bauch, der am Halsansatz die Eindrücke einer spitzen Frucht verjüngt sich.	Gestein: (Flint: Metall: Thon: Glas: Org. Subst.:
Laufende Nr. 2610 Acten-Nr. Inventar-Nr. Frühere Nr.	Ort: Bongard Kreis: Regierungsbezirk: Land:		Kasten m. verrosteten Resten von Radreifen	Gestein: (Flint: Metall: Thon: Glas: Org. Subst.:
Laufende Nr. 2611 Acten-Nr. Inventar-Nr. Frühere Nr.	Ort: Bongard Kreis: Regierungsbezirk: Land:		Zigarrenkasten m. Scherben von verschiedenen Tongefäßen und einem Schädel u. Knochenresten	Gestein: (Flint: Metall: Thon: Glas: Org. Subst.:
Laufende Nr. 2612 Acten-Nr. Inventar-Nr. Frühere Nr.	Ort: Bongard Kreis: Regierungsbezirk: Land:		Verrostete Speerspitze und Bruchstück eines Bronzerings	Gestein: (Flint: Metall: Thon: Glas: Org. Subst.:
Laufende Nr. 2613a Acten-Nr. 330.16 Inventar-Nr. I 22.16 Frühere Nr.	Ort: Bundorf Kreis: Coblenz Regierungsbezirk: Coblenz Land:	 Zu 2613a	Kasten mit Scherben grober hallstättischer Urne aus schwarzbraunem Ton, teilweis innen graphitiert und m. parallelen Kehlen am Halsansatz verziert	Gestein: (Flint: Metall: Thon: Glas: Org. Subst.:
Laufende Nr. 2613b Acten-Nr. Inventar-Nr. Frühere Nr.	Ort: Bundorf Kreis: Regierungsbezirk: Land:		dsgl. dabei ein kleines Beigefäß Bruchst. m. gewölbtem Bauch, eingez. Hals u. ausladendem verdicktem Rand.	Gestein: (Flint: Metall: Thon: Glas: Org. Subst.:

Abteilung: I i Rheinprovinz Fol. 372

6. Maasse.	7. Zugehörige Funde.	8. Art der Fundstätte.		9. Bestattungsart.	10. Bemerkungen.	11. Vorbesitzer, Jahr und Art der Erwerbung.
Hhe.: 11 Lge.: gr. Br.: kl. Br.: o. Dm.: cc. 8 m. Dm.: u. Dm.: cc. 4,5 gr. Uf.: cc. 9		See oder Moor? Acker, Haide, Wald? Offene Ansiedelung, Höhle, Pfahlbau? Befestigung?	Dolmen, Ganggrab, Riesenbett? Stein- oder Erdhügel? Flachgrab?	Leichenbeisetzung? (hockend, gestreckt od. Schädelgrab?) Partielle oder totale Verbrennung? Mit Beigabe von Tierknochen?	Siehe No 2602 1573 ult.	Dr. Heigel Ankauf E. I. I 192.92
Hhe.: ? Lge.: ? gr. Br.: kl. Br.: o. Dm.: ? m. Dm.: u. Dm.: 10,5 gr. Uf.: cc. 45		See oder Moor? Acker, Haide, Wald? Offene Ansiedelung, Höhle, Pfahlbau? Befestigung?	Dolmen, Ganggrab, Riesenbett? Stein- oder Erdhügel? Flachgrab?	Leichenbeisetzung? (hockend, gestreckt od. Schädelgrab?) Partielle oder totale Verbrennung? Mit Beigabe von Tierknochen?	dsgl.	dsgl.
Hhe.: Lge.: gr. Br.: 4,5 kl. Br.: o. Dm.: m. Dm.: u. Dm.: gr. Uf.:		See oder Moor? Acker, Haide, Wald? Offene Ansiedelung, Höhle, Pfahlbau? Befestigung?	Dolmen, Ganggrab, Riesenbett? Stein- oder Erdhügel? Flachgrab?	Leichenbeisetzung? (hockend, gestreckt od. Schädelgrab?) Partielle oder totale Verbrennung? Mit Beigabe von Tierknochen?	Aus einem beraubten großen Hügelgrab ca. 25 m Durchmesser + 4-5 m Höhe Lokalbericht des Vorgängers	1953 vorh. dsgl.
Hhe.: Lge.: gr. Br.: kl. Br.: o. Dm.: m. Dm.: u. Dm.: gr. Uf.:		See oder Moor? Acker, Haide, Wald? Offene Ansiedelung, Höhle, Pfahlbau? Befestigung?	Dolmen, Ganggrab, Riesenbett? Stein- oder Erdhügel? Flachgrab?	Leichenbeisetzung? (hockend, gestreckt od. Schädelgrab?) Partielle oder totale Verbrennung? Mit Beigabe von Tierknochen?	siehe No 2602	dsgl.
Hhe.: Lge.: gr. Br.: kl. Br.: o. Dm.: m. Dm.: u. Dm.: gr. Uf.:		See oder Moor? Acker, Haide, Wald? Offene Ansiedelung, Höhle, Pfahlbau? Befestigung?	Dolmen, Ganggrab, Riesenbett? Stein- oder Erdhügel? Flachgrab?	Leichenbeisetzung? (hockend, gestreckt od. Schädelgrab?) Partielle oder totale Verbrennung? Mit Beigabe von Tierknochen?	dsgl.	dsgl.
Hhe.: Lge.: gr. Br.: kl. Br.: o. Dm.: m. Dm.: u. Dm.: gr. Uf.:		See oder Moor? Acker, Haide, Wald? Offene Ansiedelung, Höhle, Pfahlbau? Befestigung?	Dolmen, Ganggrab, Riesenbett? Stein- oder Erdhügel? Flachgrab?	Leichenbeisetzung? (hockend, gestreckt od. Schädelgrab?) Partielle oder totale Verbrennung? Mit Beigabe von Tierknochen?	Aus dem Heimer Quellental „Auf der Kehr" nördl. Lage bei Bundorf. Gefäß Teil des Inventars des Prov. Museums zu Bonn.	Nachlass Gen. Rat S. Loeschcke Geschenk E. I. I. 8. 16
Hhe.: Lge.: gr. Br.: kl. Br.: o. Dm.: m. Dm.: u. Dm.: gr. Uf.:		See oder Moor? Acker, Haide, Wald? Offene Ansiedelung, Höhle, Pfahlbau? Befestigung?	Dolmen, Ganggrab, Riesenbett? Stein- oder Erdhügel? Flachgrab?	Leichenbeisetzung? (hockend, gestreckt od. Schädelgrab?) Partielle oder totale Verbrennung? Mit Beigabe von Tierknochen?	dsgl.	dsgl.

1. Nummer.	2. Fundort.	3. Zeichnung.	4. Gegenstand, dessen Art, Form, Ornament und Erhaltungs-Zustand.	5. Material u. Farbe.
Laufende Nr. 2613 c Acten-Nr. 330.16 Inventar-Nr. II 22.16 Frühere Nr.	Ort: Bendorf Kreis: Coblenz Regierungsbezirk: Coblenz Land:	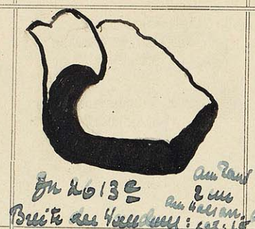	Kasten m. Scherben einer großen Aussurne rauhem innen graphitiertem Gefäßes aus graugelbem Ton. Topf Rand. Hals eines dickwandigen röt. Tongefäßes	Gestein: (Flint:) Metall: Thon: Glas: Org. Subst.:
Laufende Nr. 2613 d Acten-Nr. Inventar-Nr. Frühere Nr.	Ort: Bendorf Kreis: Regierungsbezirk: Land:		Kasten mit kleineren Scherben verschiedener Tongefäße darunter ein Randbolzen(a) u. Teile eines Bodens und Halsstücks eines dickwandigen Gefäßes aus braunem Ton	Gestein: (Flint:) Metall: Thon: Glas: Org. Subst.:
Laufende Nr. 2614 Acten-Nr. 1926.04 Inventar-Nr. II 156.04 Frühere Nr.	Ort: Euskirchen Kreis: " Regierungsbezirk: Cöln Land:		Eiserne Axt m. viel ausgeschwungenem Klinge. (Karolingisch)	Gestein: (Flint:) Metall: Thon: Glas: Org. Subst.:
Laufende Nr. 2615 Acten-Nr. Inventar-Nr. Frühere Nr.	Ort: Euskirchen Kreis: Regierungsbezirk: Land:		Kleines Gefäß aus grauem Ton (karolingisch) m. abgesetztem Standring, gelblichem, leicht facettiertem Bauch, ganz leicht eingeschwungenem Hals, an der Mündung durch aufgesetzte rote Farbe verziert.	Gestein: (Flint:) Metall: Thon: Glas: Org. Subst.:
Laufende Nr. 2616 Acten-Nr. Inventar-Nr. Frühere Nr.	Ort: Euskirchen Kreis: Regierungsbezirk: Land:		Bruchstück eines Topfes Bechers aus rötlichem Ton m. leicht ausgeschwungenem Fuß, gewölbtem Bauch und leicht auslaufendem Rand.	Gestein: (Flint:) Metall: Thon: Glas: Org. Subst.:
Laufende Nr. 2617 Acten-Nr. 10.05 Inventar-Nr. I 4.05 Frühere Nr.	Ort: Rheinbach Kreis: Rheinbach Regierungsbezirk: Coblenz Land:		Urne aus dunkelgrauem Ton mit abgesetztem hohem Fuß, gewölbtem eiförmigem Bauch und abgesetztem durch einen abgerundeten profilierten Rand gebildetem Hals.	Gestein: (Flint: im Innern) Metall: Braunkohle Thon: Glas: Org. Subst.:
Laufende Nr. 2618 Acten-Nr. Inventar-Nr. Frühere Nr.	Ort: Rheinbach Kreis: Regierungsbezirk: Land:		Flasche aus weißem Ton m. kugeligem Bauch abgesetztem Fuß profiliertem Mündung auf dem [illegible] abgebrochen.	Gestein: (Flint:) Metall: Thon: Glas: Org. Subst.:

6. Maasse.	7. Zugehörige Funde.	8. Art der Fundstätte.		9. Bestattungsart.	10. Bemerkungen.	11. Vorbesitzer, Jahr und Art der Erwerbung.
Hhe.: Lge.: gr. Br.: kl. Br.: o. Dm.: m. Dm.: u. Dm.: gr. Uf.:		See oder Moor? Acker, Haide, Wald? Offene Ansiedelung, Höhle, Pfahlbau? Befestigung?	Dolmen, Ganggrab, Riesenbett? Stein- oder Erdhügel? Flachgrab?	Leichenbeisetzung? (hockend, gestreckt od. Schädelgrab?) Partielle oder totale Verbrennung? Mit Beigabe von Tierknochen?	vgl. No 2613 a	Nachlass Gh. R. Loeschcke Bonn E. J. I 8.16
Hhe.: Lge.: gr. Br.: kl. Br.: o. Dm.: m. Dm.: u. Dm.: gr. Uf.:		See oder Moor? Acker, Haide, Wald? Offene Ansiedelung, Höhle, Pfahlbau? Befestigung?	Dolmen, Ganggrab, Riesenbett? Stein- oder Erdhügel? Flachgrab?	Leichenbeisetzung? (hockend, gestreckt od. Schädelgrab?) Partielle oder totale Verbrennung? Mit Beigabe von Tierknochen?	dsgl.	dsgl.
Hhe.: Lge.: 19 gr. Br.: 12,3 kl. Br.: o. Dm.: Fuß m. Dm.: 6 cm u. Dm.: 45 gr. Uf.:		See oder Moor? Acker, Haide, Wald? Offene Ansiedelung, Höhle, Pfahlbau? Befestigung?	Dolmen, Ganggrab, Riesenbett? Stein- oder Erdhügel? Flachgrab?	Leichenbeisetzung? (hockend, gestreckt od. Schädelgrab?) Partielle oder totale Verbrennung? Mit Beigabe von Tierknochen?	Aus einer Baugrube aus Neue Markt in Euskirchen.	Dr. A. Wolff Berlin Überweisung E. J. I 188.04
Hhe.: 12,5 Lge.: gr. Br.: kl. Br.: o. Dm.: cc. 7 m. Dm.: u. Dm.: 6,5 gr. Uf.: 10,3		See oder Moor? Acker, Haide, Wald? Offene Ansiedelung, Höhle, Pfahlbau? Befestigung?	Dolmen, Ganggrab, Riesenbett? Stein- oder Erdhügel? Flachgrab?	Leichenbeisetzung? (hockend, gestreckt od. Schädelgrab?) Partielle oder totale Verbrennung? Mit Beigabe von Tierknochen?	dsgl.	dsgl. 1573 vol.
Hhe.: 17,5 Lge.: gr. Br.: kl. Br.: o. Dm.: cc. 14 m. Dm.: u. Dm.: 7,5 gr. Uf.: cc. 16		See oder Moor? Acker, Haide, Wald? Offene Ansiedelung, Höhle, Pfahlbau? Befestigung?	Dolmen, Ganggrab, Riesenbett? Stein- oder Erdhügel? Flachgrab?	Leichenbeisetzung? (hockend, gestreckt od. Schädelgrab?) Partielle oder totale Verbrennung? Mit Beigabe von Tierknochen?	Aus der Thiergarten am Radrand der Stadtforst von Euskirchen	dsgl.
Hhe.: 28 Lge.: gr. Br.: kl. Br.: o. Dm.: 15 m. Dm.: u. Dm.: 10,5 gr. Uf.: 22,5		See oder Moor? Acker, Haide, Wald? Offene Ansiedelung, Höhle, Pfahlbau? Befestigung?	Dolmen, Ganggrab, Riesenbett? Stein- oder Erdhügel? Flachgrab?	Leichenbeisetzung? (hockend, gestreckt od. Schädelgrab?) Partielle oder totale Verbrennung? Mit Beigabe von Tierknochen?	Aus einem Römergrab aus Zeit der Burg Rheineck 1376 vol.	Einnahme-Inspektion Cöln a/Rh. Überweisung E. J. I 6.05
Hhe.: 23 Lge.: gr. Br.: kl. Br.: o. Dm.: 5 m. Dm.: u. Dm.: 6,3 gr. Uf.: 15,5		See oder Moor? Acker, Haide, Wald? Offene Ansiedelung, Höhle, Pfahlbau? Befestigung?	Dolmen, Ganggrab, Riesenbett? Stein- oder Erdhügel? Flachgrab?	Leichenbeisetzung? (hockend, gestreckt od. Schädelgrab?) Partielle oder totale Verbrennung? Mit Beigabe von Tierknochen?	dsgl.	dsgl. 1573 vol.

1. Nummer.	2. Fundort.	3. Zeichnung.	4. Gegenstand, dessen Art, Form, Ornament und Erhaltungs-Zustand.	5. Material u. Farbe.
Laufende Nr. 2619 Acten-Nr. 10.05 Inventar-Nr. I. 14.05 Frühere Nr.	Ort: Rheineck Kreis: Ahrweiler Regierungsbezirk: Coblenz Land:		Hals u. zweigeteilter Bandhenkel, vaguedt abgerieben aus ladenem Rand eines zweihenkligen Flasche aus grauem Ton.	Gestein: (Flint:) Metall: Thon: Glas: Org. Subst.:
Laufende Nr. 2620 Acten-Nr. Inventar-Nr. Frühere Nr.	Ort: Rheineck Kreis: Regierungsbezirk: Land:		Bruchstück eines Tellers aus schwarz-rotem vasa rigilata ton mit beim Stauchen abgeschnittenem Fuß + profiliertem Rand, + Stück vom Boden.	Gestein: (Flint:) Metall: Thon: Glas: Org. Subst.:
Laufende Nr. 2621 Acten-Nr. Inventar-Nr. Frühere Nr.	Ort: Rheineck Kreis: Regierungsbezirk: Land:		Bruchstück m. Ornamenten aus einem Bildgefäß aus schwarzem rotem vasa rigilata	Gestein: (Flint:) Metall: Thon: Glas: Org. Subst.:
Laufende Nr. 2622 Acten-Nr. Inventar-Nr. Frühere Nr.	Ort: Rheineck Kreis: Regierungsbezirk: Land:		Bruchstück m. Fuß und Bauchansatz eines gröberen Gefäßes aus rotem Ton	Gestein: (Flint:) Metall: Thon: Glas: Org. Subst.:
Laufende Nr. 2623 Acten-Nr. Inventar-Nr. Frühere Nr.	Ort: Rheineck Kreis: Regierungsbezirk: Land:		Scherbe eines gewölbten Gefäßes aus rötlich-weißem Ton darauf Punkte und Reifgarnierung vollständig aufgesetzt sind	Gestein: (Flint:) Metall: Thon: Glas: Org. Subst.:
Laufende Nr. 2624 Acten-Nr. Inventar-Nr. Frühere Nr.	Ort: Rheineck Kreis: Regierungsbezirk: Land:		Kleines Kasten mit Scherben verschiedener grauer, weiss und roter Tongefäße darunter einige Boden- + Randstücke.	Gestein: (Flint:) Metall: Thon: Glas: Org. Subst.:
Laufende Nr. 2625a-d Acten-Nr. Inventar-Nr. Frühere Nr.	Ort: Rheineck Kreis: Regierungsbezirk: Land:	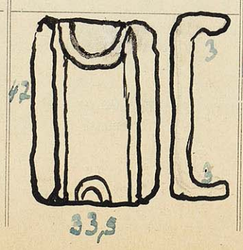	Kiste m. fünf großen Tonziegelplatten, teilweise durch Mörtelmasse beim mit breiten Rillen verziert	Gestein: (Flint:) Metall: Thon: Glas: Org. Subst.:

6. Maasse.	7. Zugehörige Funde.	8. Art der Fundstätte.		9. Bestattungsart.	10. Bemerkungen.	11. Vorbesitzer, Jahr und Art der Erwerbung.
Hhe.: Lge.: gr. Br.: kl. Br.: o. Dm.: m. Dm.: u. Dm.: gr. Uf.:		See oder Moor? Acker, Haide, Wald? Offene Ansiedelung, Höhle, Pfahlbau? Befestigung?	Dolmen, Ganggrab, Riesenbett? Stein- oder Erdhügel? Flachgrab?	Leichenbeisetzung? (hockend, gestreckt od. Schädelgrab?) Partielle oder totale Verbrennung? Mit Beigabe von Tierknochen?	Aus einem Römergrab am Fusse der Burg Rheineck	Eisenbahnbetriebsinspektion Cöln a/Rh. Überweisung E. J. II 6.05.
Hhe.: Lge.: gr. Br.: kl. Br.: o. Dm.: m. Dm.: u. Dm.: gr. Uf.:		See oder Moor? Acker, Haide, Wald? Offene Ansiedelung, Höhle, Pfahlbau? Befestigung?	Dolmen, Ganggrab, Riesenbett? Stein- oder Erdhügel? Flachgrab?	Leichenbeisetzung? (hockend, gestreckt od. Schädelgrab?) Partielle oder totale Verbrennung? Mit Beigabe von Tierknochen?	〃	〃
Hhe.: Lge.: gr. Br.: kl. Br.: o. Dm.: m. Dm.: u. Dm.: gr. Uf.:		See oder Moor? Acker, Haide, Wald? Offene Ansiedelung, Höhle, Pfahlbau? Befestigung?	Dolmen, Ganggrab, Riesenbett? Stein- oder Erdhügel? Flachgrab?	Leichenbeisetzung? (hockend, gestreckt od. Schädelgrab?) Partielle oder totale Verbrennung? Mit Beigabe von Tierknochen?	〃	〃
Hhe.: Lge.: gr. Br.: kl. Br.: o. Dm.: m. Dm.: u. Dm.: gr. Uf.:		See oder Moor? Acker, Haide, Wald? Offene Ansiedelung, Höhle, Pfahlbau? Befestigung?	Dolmen, Ganggrab, Riesenbett? Stein- oder Erdhügel? Flachgrab?	Leichenbeisetzung? (hockend, gestreckt od. Schädelgrab?) Partielle oder totale Verbrennung? Mit Beigabe von Tierknochen?	〃	〃
Hhe.: Lge.: gr. Br.: kl. Br.: o. Dm.: m. Dm.: u. Dm.: gr. Uf.:		See oder Moor? Acker, Haide, Wald? Offene Ansiedelung, Höhle, Pfahlbau? Befestigung?	Dolmen, Ganggrab, Riesenbett? Stein- oder Erdhügel? Flachgrab?	Leichenbeisetzung? (hockend, gestreckt od. Schädelgrab?) Partielle oder totale Verbrennung? Mit Beigabe von Tierknochen?	〃	〃
Hhe.: Lge.: gr. Br.: kl. Br.: o. Dm.: m. Dm.: u. Dm.: gr. Uf.:		See oder Moor? Acker, Haide, Wald? Offene Ansiedelung, Höhle, Pfahlbau? Befestigung?	Dolmen, Ganggrab, Riesenbett? Stein- oder Erdhügel? Flachgrab?	Leichenbeisetzung? (hockend, gestreckt od. Schädelgrab?) Partielle oder totale Verbrennung? Mit Beigabe von Tierknochen?	〃	〃
Hhe.: Lge.: gr. Br.: kl. Br.: o. Dm.: m. Dm.: u. Dm.: gr. Uf.:		See oder Moor? Acker, Haide, Wald? Offene Ansiedelung, Höhle, Pfahlbau? Befestigung?	Dolmen, Ganggrab, Riesenbett? Stein- oder Erdhügel? Flachgrab?	Leichenbeisetzung? (hockend, gestreckt od. Schädelgrab?) Partielle oder totale Verbrennung? Mit Beigabe von Tierknochen?	Das Innere des Grabes war durch 13 dieser Platten verkleidet.	〃

Fol. 375 Abteilung: I i Rheinprovinz

1. Nummer.	2. Fundort.	3. Zeichnung.	4. Gegenstand, dessen Art, Form, Ornament und Erhaltungs-Zustand.	5. Material u. Farbe.
Laufende Nr. 2626 Acten-Nr. 632.28 Inventar-Nr. II 11.28 Frühere Nr.	Ort: Brünen Kreis: Rees Regierungsbezirk: Düsseldorf Land:	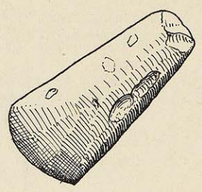	geschliffenes, schmalnackiges Beil aus grauem Feuerstein.	Gestein: (Flint: Metall: Thon: Glas: Org. Subst.:
Laufende Nr. 2627 Acten-Nr. Inventar-Nr. Frühere Nr.	Ort: Xanten Kreis: Mörs Regierungsbezirk: Düsseldorf Land:		dreiflüglige eiserne Pfeilspitze	Gestein: (Flint: Metall: Thon: Glas: Org. Subst.:
Laufende Nr. 2628 Acten-Nr. Inventar-Nr. Frühere Nr.	Ort: Wesel Kreis: Rees Regierungsbezirk: Düsseldorf Land:		Feuersteinpfeilspitze mit breiter Angel	Gestein: (Flint: Metall: Thon: Glas: Org. Subst.:
Laufende Nr. 2629 Acten-Nr. 207.26. Inventar-Nr. II. 4.26 Frühere Nr.	Ort: Köln Kreis: Köln Regierungsbezirk: Land:	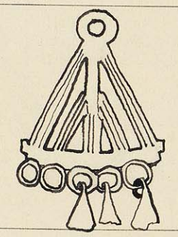 ½	Durchbrochener Aufsatz, in den Ringösen noch drei Kettenglieder.	Gestein: (Flint: Metall: Bronze. Thon: Glas: Org. Subst.:
Laufende Nr. 2630 Acten-Nr. 632. 28 Inventar-Nr. II 11. 28 Frühere Nr.	Ort: Hünxe Kreis: Dinslaken Regierungsbezirk: Düsseldorf Land:	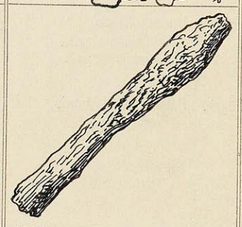	eiserner Geschützbolzen oder große Pfeilspitze	Gestein: (Flint: Metall: Thon: Glas: Org. Subst.:
Laufende Nr. 2631 Acten-Nr. Inventar-Nr. Frühere Nr.	Ort: Hünxe Kreis: Regierungsbezirk: Land:	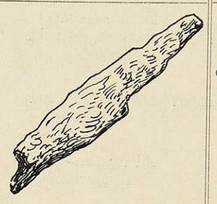	Rest einer eisernen Lanzenspitze	Gestein: (Flint: Metall: Thon: Glas: Org. Subst.:
Laufende Nr. 2632 Acten-Nr. 128.04 1000.04 Inventar-Nr. II 110.04 Frühere Nr. 253	Ort: um Neuwied Kreis: Neuwied Regierungsbezirk: Koblenz Land:		Römische Bildlampe: Mädchen unbekleidet auf Schemel nach links sitzend, krault sich umwendend einen hinter ihm stehenden Hermenstatue den Bart; in der rechten Hand Kanne; am Rande Inschrift: ?	Gestein: (Flint: Metall: Thon: Glas: Org. Subst.:

Abteilung: Fol.

6. Maasse.	7. Zugehörige Funde.	8. Art der Fundstätte.		9. Bestattungsart.	10. Bemerkungen.	11. Vorbesitzer, Jahr und Art der Erwerbung.
Hhe.: Lge.: gr. Br.: kl. Br.: o. Dm.: m. Dm.: u. Dm.: gr. Uf.:		See oder Moor? Acker, Haide, Wald? Offene Ansiedelung, Höhle, Pfahlbau? Befestigung?	Dolmen, Ganggrab, Riesenbett? Stein- oder Erdhügel? Flachgrab?	Leichenbeisetzung? (hockend, gestreckt od. Schädelgrab?) Partielle oder totale Verbrennung? Mit Beigabe von Tierknochen?		
Hhe.: Lge.: gr. Br.: kl. Br.: o. Dm.: m. Dm.: u. Dm.: gr. Uf.:		See oder Moor? Acker, Haide, Wald? Offene Ansiedelung, Höhle, Pfahlbau? Befestigung?	Dolmen, Ganggrab, Riesenbett? Stein- oder Erdhügel? Flachgrab?	Leichenbeisetzung? (hockend, gestreckt od. Schädelgrab?) Partielle oder totale Verbrennung? Mit Beigabe von Tierknochen?		
Hhe.: Lge.: gr. Br.: kl. Br.: o. Dm.: m. Dm.: u. Dm.: gr. Uf.:		See oder Moor? Acker, Haide, Wald? Offene Ansiedelung, Höhle, Pfahlbau? Befestigung?	Dolmen, Ganggrab, Riesenbett? Stein- oder Erdhügel? Flachgrab?	Leichenbeisetzung? (hockend, gestreckt od. Schädelgrab?) Partielle oder totale Verbrennung? Mit Beigabe von Tierknochen?		
Hhe.: Lge.: gr. Br.: kl. Br.: o. Dm.: m. Dm.: u. Dm.: gr. Uf.:		See oder Moor? Acker, Haide, Wald? Offene Ansiedelung, Höhle, Pfahlbau? Befestigung?	Dolmen, Ganggrab, Riesenbett? Stein- oder Erdhügel? Flachgrab?	Leichenbeisetzung? (hockend, gestreckt od. Schädelgrab?) Partielle oder totale Verbrennung? Mit Beigabe von Tierknochen?		
Hhe.: Lge.: gr. Br.: kl. Br.: o. Dm.: m. Dm.: u. Dm.: gr. Uf.:		See oder Moor? Acker, Haide, Wald? Offene Ansiedelung, Höhle, Pfahlbau? Befestigung?	Dolmen, Ganggrab, Riesenbett? Stein- oder Erdhügel? Flachgrab?	Leichenbeisetzung? (hockend, gestreckt od. Schädelgrab?) Partielle oder totale Verbrennung? Mit Beigabe von Tierknochen?		
Hhe.: Lge.: gr. Br.: kl. Br.: o. Dm.: m. Dm.: u. Dm.: gr. Uf.:		See oder Moor? Acker, Haide, Wald? Offene Ansiedelung, Höhle, Pfahlbau? Befestigung?	Dolmen, Ganggrab, Riesenbett? Stein- oder Erdhügel? Flachgrab?	Leichenbeisetzung? (hockend, gestreckt od. Schädelgrab?) Partielle oder totale Verbrennung? Mit Beigabe von Tierknochen?		

Fol. Abteilung:

Abteilung: I i Rheinprovinz Fol. 375

1. Nummer.	2. Fundort.	3. Zeichnung.	4. Gegenstand, dessen Art, Form, Ornament und Erhaltungs-Zustand.	5. Material u. Farbe.	6. Maasse.	7. Zugehörige Funde.	8. Art der Fundstätte.		9. Bestattungsart.	10. Bemerkungen.	11. Vorbesitzer, Jahr und Art der Erwerbung.
Laufende Nr. Acten-Nr. Inventar-Nr. Frühere Nr.	Ort: Kreis: Regierungsbezirk: Land:			Gestein: (Flint: Metall: Thon: Glas: Org. Subst.:	Hhe.: Lge.: 11 gr. Br.: 5,4 kl. Br.: o. Dm.: m. Dm.: u. Dm.: gr. Uf.:		See oder Moor? Acker, Haide, Wald? Offene Ansiedelung, Höhle, Pfahlbau? Befestigung?	Dolmen, Ganggrab, Riesenbett? Stein- oder Erdhügel? Flachgrab?	Leichenbeisetzung? (hockend, gestreckt od. Schädelgrab?) Partielle oder totale Verbrennung? Mit Beigabe von Tierknochen?		Spuling, Berlin Ankauf E. 2. II 10.28
Laufende Nr. Acten-Nr. Inventar-Nr. Frühere Nr.	Ort: Kreis: Regierungsbezirk: Land:			Gestein: (Flint: Metall: Thon: Glas: Org. Subst.:	Hhe.: Lge.: 5,2 gr. Br.: kl. Br.: o. Dm.: m. Dm.: u. Dm.: gr. Uf.:		See oder Moor? Acker, Haide, Wald? Offene Ansiedelung, Höhle, Pfahlbau? Befestigung?	Dolmen, Ganggrab, Riesenbett? Stein- oder Erdhügel? Flachgrab?	Leichenbeisetzung? (hockend, gestreckt od. Schädelgrab?) Partielle oder totale Verbrennung? Mit Beigabe von Tierknochen?	aus dem Lager Castra vetera	1963 vorh. " XIV West,
Laufende Nr. Acten-Nr. Inventar-Nr. Frühere Nr.	Ort: Kreis: Regierungsbezirk: Land:			Gestein: (Flint: Metall: Thon: Glas: Org. Subst.:	Hhe.: Lge.: 4,9 gr. Br.: 3,5 kl. Br.: o. Dm.: m. Dm.: u. Dm.: gr. Uf.:		See oder Moor? Acker, Haide, Wald? Offene Ansiedelung, Höhle, Pfahlbau? Befestigung?	Dolmen, Ganggrab, Riesenbett? Stein- oder Erdhügel? Flachgrab?	Leichenbeisetzung? (hockend, gestreckt od. Schädelgrab?) Partielle oder totale Verbrennung? Mit Beigabe von Tierknochen?		" "
Laufende Nr. Acten-Nr. Inventar-Nr. Frühere Nr.	Ort: Kreis: Regierungsbezirk: Land:			Gestein: (Flint: Metall: Thon: Glas: Org. Subst.:	Hhe.: Lge.: 5,8 (ohne Klappenblatt) gr. Br.: kl. Br.: o. Dm.: m. Dm.: u. Dm.: gr. Uf.:		See oder Moor? Acker, Haide, Wald? Offene Ansiedelung, Höhle, Pfahlbau? Befestigung?	Dolmen, Ganggrab, Riesenbett? Stein- oder Erdhügel? Flachgrab?	Leichenbeisetzung? (hockend, gestreckt od. Schädelgrab?) Partielle oder totale Verbrennung? Mit Beigabe von Tierknochen?		Provinz. Mus.-Kab. Berlin, Ankauf. E. 7. 3. 26.
Laufende Nr. Acten-Nr. Inventar-Nr. Frühere Nr.	Ort: Kreis: Regierungsbezirk: Land:			Gestein: (Flint: Metall: Thon: Glas: Org. Subst.:	Hhe.: Lge.: 8,7 gr. Br.: kl. Br.: o. Dm.: m. Dm.: u. Dm.: gr. Uf.:		See oder Moor? Acker, Haide, Wald? Offene Ansiedelung, Höhle, Pfahlbau? Befestigung?	Dolmen, Ganggrab, Riesenbett? Stein- oder Erdhügel? Flachgrab?	Leichenbeisetzung? (hockend, gestreckt od. Schädelgrab?) Partielle oder totale Verbrennung? Mit Beigabe von Tierknochen?	von der Wallburg bei Hünxe	Spuling Berlin, Ankauf E. J. II 10. 28
Laufende Nr. Acten-Nr. Inventar-Nr. Frühere Nr.	Ort: Kreis: Regierungsbezirk: Land:			Gestein: (Flint: Metall: Thon: Glas: Org. Subst.:	Hhe.: Lge.: 9,8 gr. Br.: kl. Br.: o. Dm.: m. Dm.: u. Dm.: gr. Uf.:		See oder Moor? Acker, Haide, Wald? Offene Ansiedelung, Höhle, Pfahlbau? Befestigung?	Dolmen, Ganggrab, Riesenbett? Stein- oder Erdhügel? Flachgrab?	Leichenbeisetzung? (hockend, gestreckt od. Schädelgrab?) Partielle oder totale Verbrennung? Mit Beigabe von Tierknochen?	"	"
Laufende Nr. Acten-Nr. Inventar-Nr. Frühere Nr.	Ort: Kreis: Regierungsbezirk: Land:			Gestein: (Flint: Metall: Thon: Glas: Org. Subst.:	Hhe.: Lge.: 12,1 gr. Br.: kl. Br.: o. Dm.: 1,5 m. Dm.: u. Dm.: gr. Uf.:		See oder Moor? Acker, Haide, Wald? Offene Ansiedelung, Höhle, Pfahlbau? Befestigung?	Dolmen, Ganggrab, Riesenbett? Stein- oder Erdhügel? Flachgrab?	Leichenbeisetzung? (hockend, gestreckt od. Schädelgrab?) Partielle oder totale Verbrennung? Mit Beigabe von Tierknochen?	3572 vorh.,	Gesellschaft f. pommersche Geschichts- u. Altertumskde Stettin Ankauf E. J. II. 115. 04

1. Nummer.	2. Fundort.	3. Zeichnung.	4. Gegenstand, dessen Art, Form, Ornament und Erhaltungs-Zustand.	5. Material u. Farbe.
Laufende Nr. 2633a-b Acten-Nr. 1216.32 Inventar-Nr. II 4.33 Frühere Nr.	Ort: Kehrlich bei Andernach Kreis: Regierungsbezirk: Coblenz Land:		2 silberne, vergoldete Fächerfibeln mit Kerbschnittverzierung; 2633a auf der Rückseite der Kopfplatte eine Runeninschrift: ᚠᛟᛗᛁᚾᛁ ᛋᚠᛁᚠᚨ	Gestein: (Flint: Metall: Thon: Glas: Org. Subst.:
Laufende Nr. 2633c-d Acten-Nr. Inventar-Nr. Frühere Nr.	Ort: Kehrlich bei Andernach Kreis: Regierungsbezirk: Land:		c] römisches Mittelerz (Augustus ?) d] Goldperle und Goldfäden	Gestein: (Flint: Metall: Thon: Glas: Org. Subst.:
Laufende Nr. 2634 Acten-Nr. 598/36 Inventar-Nr. II 22.36 Frühere Nr.	Ort: Remagen Kreis: Ahrweiler Regierungsbezirk: Coblenz Land:		Henkelkrug.	Gestein: (Flint: Metall: Thon: Glas: Org. Subst.:
Laufende Nr. 2635 Acten-Nr. 598/36 Inventar-Nr. II 22.36 Frühere Nr.	Ort: Oberdiebach Kreis: St. Goar Regierungsbezirk: Land:		Becher	Gestein: (Flint: Metall: Thon: Glas: Org. Subst.:
Laufende Nr. 2636 Acten-Nr. 598/36 Inventar-Nr. II 22.36 Frühere Nr.	Ort: dgl. Kreis: Regierungsbezirk: Land:		desgl.	Gestein: (Flint: Metall: Thon: Glas: Org. Subst.:
Laufende Nr. 2637 Acten-Nr. 598/36 Inventar-Nr. II 22.36 Frühere Nr.	Ort: Köln. Kreis: Regierungsbezirk: Land:		Henkelkrug wie Nr. 2634	Gestein: (Flint: Metall: Thon: Glas: Org. Subst.:
Laufende Nr. 2638 Acten-Nr. 598/36 Inventar-Nr. II 22.36 Frühere Nr.	Ort: Kreis: Regierungsbezirk: Land:	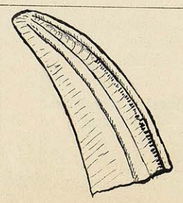	Bronzesichel.	Gestein: (Flint: Metall: Thon: Glas: Org. Subst.:

6. Maasse.	7. Zugehörige Funde.	8. Art der Fundstätte.		9. Bestattungsart.	10. Bemerkungen.	11. Vorbesitzer, Jahr und Art der Erwerbung.
Hhe.: Lge.: gr. Br.: kl. Br.: o. Dm.: m. Dm.: u. Dm.: gr. Uf.:		See oder Moor? Acker, Haide, Wald? Offene Ansiedelung, Höhle, Pfahlbau? Befestigung?	Dolmen, Ganggrab, Riesenbett? Stein- oder Erdhügel? Flachgrab?	Leichenbeisetzung? (hockend, gestreckt od. Schädelgrab?) Partielle oder totale Verbrennung? Mit Beigabe von Tierknochen?	Vgl. Mannus 24, 1932, S. 271 ff.	F.A. van Scheltema, München. Ankauf. E.J. II 3.33
Hhe.: Lge.: gr. Br.: kl. Br.: o. Dm.: m. Dm.: u. Dm.: gr. Uf.:		See oder Moor? Acker, Haide, Wald? Offene Ansiedelung, Höhle, Pfahlbau? Befestigung?	Dolmen, Ganggrab, Riesenbett? Stein- oder Erdhügel? Flachgrab?	Leichenbeisetzung? (hockend, gestreckt od. Schädelgrab?) Partielle oder totale Verbrennung? Mit Beigabe von Tierknochen?	"	"
Hhe.: 23,5 Lge.: gr. Br.: kl. Br.: o. Dm.: 7,5 m. Dm. 14 u. Dm. 10 gr. Uf.:		See oder Moor? Acker, Haide, Wald? Offene Ansiedelung, Höhle, Pfahlbau? Befestigung?	Dolmen, Ganggrab, Riesenbett? Stein- oder Erdhügel? Flachgrab?	Leichenbeisetzung? (hockend, gestreckt od. Schädelgrab?) Partielle oder totale Verbrennung? Mit Beigabe von Tierknochen?		E. Preuß Schenkung: E.J. II 25.36 357 RM,
Hhe.: 17,5 Lge.: gr. Br.: kl. Br.: o. Dm.: 10,5 m. Dm.: 9 u. Dm.: 5,5 gr. Uf.:		See oder Moor? Acker, Haide, Wald? Offene Ansiedelung, Höhle, Pfahlbau? Befestigung?	Dolmen, Ganggrab, Riesenbett? Stein- oder Erdhügel? Flachgrab?	Leichenbeisetzung? (hockend, gestreckt od. Schädelgrab?) Partielle oder totale Verbrennung? Mit Beigabe von Tierknochen?		" 357 RM,
Hhe.: 12,5 Lge.: gr. Br.: 10,5 kl. Br.: o. Dm.: m. Dm.: 9 u. Dm.: 5,5 gr. Uf.:		See oder Moor? Acker, Haide, Wald? Offene Ansiedelung, Höhle, Pfahlbau? Befestigung?	Dolmen, Ganggrab, Riesenbett? Stein- oder Erdhügel? Flachgrab?	Leichenbeisetzung? (hockend, gestreckt od. Schädelgrab?) Partielle oder totale Verbrennung? Mit Beigabe von Tierknochen?		" 357 RM,
Hhe.: Lge.: gr. Br.: kl. Br.: o. Dm.: m. Dm.: u. Dm.: gr. Uf.:		See oder Moor? Acker, Haide, Wald? Offene Ansiedelung, Höhle, Pfahlbau? Befestigung?	Dolmen, Ganggrab, Riesenbett? Stein- oder Erdhügel? Flachgrab?	Leichenbeisetzung? (hockend, gestreckt od. Schädelgrab?) Partielle oder totale Verbrennung? Mit Beigabe von Tierknochen?		" 157 RM,
Hhe.: Lge.: 9 gr. Br. 3 kl. Br.: o. Dm.: m. Dm.: u. Dm.: gr. Uf.:		See oder Moor? Acker, Haide, Wald? Offene Ansiedelung, Höhle, Pfahlbau? Befestigung?	Dolmen, Ganggrab, Riesenbett? Stein- oder Erdhügel? Flachgrab?	Leichenbeisetzung? (hockend, gestreckt od. Schädelgrab?) Partielle oder totale Verbrennung? Mit Beigabe von Tierknochen?		"

Abteilung: I Rheinprovinz Fol. 377.

1. Nummer.	2. Fundort.	3. Zeichnung.	4. Gegenstand, dessen Art, Form, Ornament und Erhaltungs-Zustand.	5. Material u. Farbe.	6. Maasse.	7. Zugehörige Funde.	8. Art der Fundstätte.	9. Bestattungsart.	10. Bemerkungen.	11. Vorbesitzer, Jahr und Art der Erwerbung.
Laufende Nr. 2639 Acten-Nr. 598 Inventar-Nr. II 2236 Frühere Nr.	Ort: Kreis: Regierungsbezirk: Land:	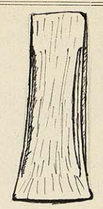	Randleistenbeil.	Gestein: (Flint:) Metall: Thon: Glas: Org. Subst.:	Hhe.: Lge.: 10,5 gr. Br.: 4 kl. Br.: 1,6 o. Dm.: m. Dm.: u. Dm.: gr. Uf.:		See oder Moor? Acker, Haide, Wald? Offene Ansiedelung, Höhle, Pfahlbau? Befestigung?	Dolmen, Ganggrab, Riesenbett? Stein- oder Erdhügel? Flachgrab?	Leichenbeisetzung? (hockend, gestreckt od. Schädelgrab?) Partielle oder totale Verbrennung? Mit Beigabe von Tierknochen?		E Preuß Schenkung E J II 25.36.
Laufende Nr. 2640a-b Acten-Nr. 977.38 Inventar-Nr. II 5.39 Frühere Nr.	Ort: Niedermendig Kreis: Mayen Regierungsbezirk: Land:	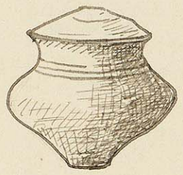	a) grosse bauchige Urne aus grauem Ton H = 40,5 oD = 39 b) Deckelschale Dm = 39	Gestein: (Flint:) Metall: Thon: Glas: Org. Subst.:	Hhe.: Lge.: gr. Br.: kl. Br.: o. Dm.: m. Dm.: u. Dm.: gr. Uf.:		See oder Moor? Acker, Haide, Wald? Offene Ansiedelung, Höhle, Pfahlbau? Befestigung?	Dolmen, Ganggrab, Riesenbett? Stein- oder Erdhügel? Flachgrab?	Leichenbeisetzung? (hockend, gestreckt od. Schädelgrab?) Partielle oder totale Verbrennung? Mit Beigabe von Tierknochen?	Gef. auf der Bimsgrube Stahlenberg beim Bahnhof N. im Oktober 1930, bei Erdarbeiten. Die kleineren Gefässe standen in der Urne, die grosse Schale war als Deckel darübergestülpt. Auf dem Boden der grossen Urne Knochenasche und Bruchstück eines Bronzearmringes (nicht erhalten).	Rheinisches Landesmuseum, Bonn. Tausch E. J. II 6.39
Laufende Nr. 2640 c Acten-Nr. Inventar-Nr. Frühere Nr.	Ort: Niedermendig Kreis: Regierungsbezirk: Land:		Kleine Urne aus schwarzem Ton	Gestein: (Flint:) Metall: Thon: Glas: Org. Subst.:	Hhe.: 14 Lge.: gr. Br.: kl. Br.: o. Dm.: 16,5 m. Dm.: u. Dm.: gr. Uf.:		See oder Moor? Acker, Haide, Wald? Offene Ansiedelung, Höhle, Pfahlbau? Befestigung?	Dolmen, Ganggrab, Riesenbett? Stein- oder Erdhügel? Flachgrab?	Leichenbeisetzung? (hockend, gestreckt od. Schädelgrab?) Partielle oder totale Verbrennung? Mit Beigabe von Tierknochen?		〃
Laufende Nr. 2640d-f Acten-Nr. Inventar-Nr. Frühere Nr.	Ort: Niedermendig Kreis: Regierungsbezirk: Land:	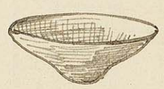	drei Schalen	Gestein: (Flint:) Metall: Thon: Glas: Org. Subst.:	Hhe.: Lge.: gr. Br.: kl. Br.: o. Dm.: 18,5 17,5 13,0 m. Dm.: u. Dm.: gr. Uf.:		See oder Moor? Acker, Haide, Wald? Offene Ansiedelung, Höhle, Pfahlbau? Befestigung?	Dolmen, Ganggrab, Riesenbett? Stein- oder Erdhügel? Flachgrab?	Leichenbeisetzung? (hockend, gestreckt od. Schädelgrab?) Partielle oder totale Verbrennung? Mit Beigabe von Tierknochen?	〃	〃
Laufende Nr. 2641 Acten-Nr. 704.39 Inventar-Nr. II 2.40 Frühere Nr.	Ort: Köln Kreis: Regierungsbezirk: Land:	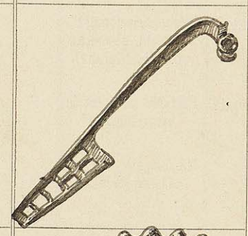	röm. Bronzefibel	Gestein: (Flint:) Metall: Thon: Glas: Org. Subst.:	Hhe.: Lge.: 11.0 gr. Br.: kl. Br.: o. Dm.: m. Dm.: u. Dm.: gr. Uf.:		See oder Moor? Acker, Haide, Wald? Offene Ansiedelung, Höhle, Pfahlbau? Befestigung?	Dolmen, Ganggrab, Riesenbett? Stein- oder Erdhügel? Flachgrab?	Leichenbeisetzung? (hockend, gestreckt od. Schädelgrab?) Partielle oder totale Verbrennung? Mit Beigabe von Tierknochen?		Heimatmuseum der Stadt Ketzin a.d. Havel Tausch E. J. II 2.40
Laufende Nr. 2642 Acten-Nr. Inventar-Nr. Frühere Nr.	Ort: Coblenz Kreis: Regierungsbezirk: Land:	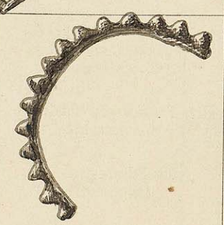	Bruchstück eines bronz. Knotenarmringes	Gestein: (Flint:) Metall: Thon: Glas: Org. Subst.:	Hhe.: Lge.: gr. Br.: kl. Br.: o. Dm.: m. Dm.: 10,3 u. Dm.: gr. Uf.:		See oder Moor? Acker, Haide, Wald? Offene Ansiedelung, Höhle, Pfahlbau? Befestigung?	Dolmen, Ganggrab, Riesenbett? Stein- oder Erdhügel? Flachgrab?	Leichenbeisetzung? (hockend, gestreckt od. Schädelgrab?) Partielle oder totale Verbrennung? Mit Beigabe von Tierknochen?		〃
Laufende Nr. Acten-Nr. Inventar-Nr. Frühere Nr.	Ort: Kreis: Regierungsbezirk: Land:			Gestein: (Flint:) Metall: Thon: Glas: Org. Subst.:	Hhe.: Lge.: gr. Br.: kl. Br.: o. Dm.: m. Dm.: u. Dm.: gr. Uf.:		See oder Moor? Acker, Haide, Wald? Offene Ansiedelung, Höhle, Pfahlbau? Befestigung?	Dolmen, Ganggrab, Riesenbett? Stein- oder Erdhügel? Flachgrab?	Leichenbeisetzung? (hockend, gestreckt od. Schädelgrab?) Partielle oder totale Verbrennung? Mit Beigabe von Tierknochen?		

Fol. Abteilung:

1. Nummer.	2. Fundort.	3. Zeichnung.	4. Gegenstand, dessen Art, Form, Ornament und Erhaltungs-Zustand.	5. Material u. Farbe.
Laufende Nr. Acten-Nr. Inventar-Nr. Frühere Nr.	Ort: Kreis: Regierungsbezirk: Land:			Gestein: (Flint:) Metall: Thon: Glas: Org. Subst.:
Laufende Nr. Acten-Nr. Inventar-Nr. Frühere Nr.	Ort: Kreis: Regierungsbezirk: Land:			Gestein: (Flint:) Metall: Thon: Glas: Org. Subst.:
Laufende Nr. Acten-Nr. Inventar-Nr. Frühere Nr.	Ort: Kreis: Regierungsbezirk: Land:			Gestein: (Flint:) Metall: Thon: Glas: Org. Subst.:
Laufende Nr. Acten-Nr. Inventar-Nr. Frühere Nr.	Ort: Kreis: Regierungsbezirk: Land:			Gestein: (Flint:) Metall: Thon: Glas: Org. Subst.:
Laufende Nr. Acten-Nr. Inventar-Nr. Frühere Nr.	Ort: Kreis: Regierungsbezirk: Land:			Gestein: (Flint:) Metall: Thon: Glas: Org. Subst.:
Laufende Nr. Acten-Nr. Inventar-Nr. Frühere Nr.	Ort: Kreis: Regierungsbezirk: Land:			Gestein: (Flint:) Metall: Thon: Glas: Org. Subst.:

Abteilung: Fol.

6. Maasse.	7. Zugehörige Funde.	8. Art der Fundstätte.		9. Bestattungsart.	10. Bemerkungen.	11. Vorbesitzer, Jahr und Art der Erwerbung.
Hhe.: Lge.: gr. Br.: kl. Br.: o. Dm.: m. Dm.: u. Dm.: gr. Uf.:		See oder Moor? Acker, Haide, Wald? Offene Ansiedelung, Höhle, Pfahlbau? Befestigung?	Dolmen, Ganggrab, Riesenbett? Stein- oder Erdhügel? Flachgrab?	Leichenbeisetzung? (hockend, gestreckt od. Schädelgrab?) Partielle oder totale Verbrennung? Mit Beigabe von Tierknochen?		
Hhe.: Lge.: gr. Br.: kl. Br.: o. Dm.: m. Dm.: u. Dm.: gr. Uf.:		See oder Moor? Acker, Haide, Wald? Offene Ansiedelung, Höhle, Pfahlbau? Befestigung?	Dolmen, Ganggrab, Riesenbett? Stein- oder Erdhügel? Flachgrab?	Leichenbeisetzung? (hockend, gestreckt od. Schädelgrab?) Partielle oder totale Verbrennung? Mit Beigabe von Tierknochen?		
Hhe.: Lge.: gr. Br.: kl. Br.: o. Dm.: m. Dm.: u. Dm.: gr. Uf.:		See oder Moor? Acker, Haide, Wald? Offene Ansiedelung, Höhle, Pfahlbau? Befestigung?	Dolmen, Ganggrab, Riesenbett? Stein- oder Erdhügel? Flachgrab?	Leichenbeisetzung? (hockend, gestreckt od. Schädelgrab?) Partielle oder totale Verbrennung? Mit Beigabe von Tierknochen?		
Hhe.: Lge.: gr. Br.: kl. Br.: o. Dm.: m. Dm.: u. Dm.: gr. Uf.:		See oder Moor? Acker, Haide, Wald? Offene Ansiedelung, Höhle, Pfahlbau? Befestigung?	Dolmen, Ganggrab, Riesenbett? Stein- oder Erdhügel? Flachgrab?	Leichenbeisetzung? (hockend, gestreckt od. Schädelgrab?) Partielle oder totale Verbrennung? Mit Beigabe von Tierknochen?		
Hhe.: Lge.: gr. Br.: kl. Br.: o. Dm.: m. Dm.: u. Dm.: gr. Uf.:		See oder Moor? Acker, Haide, Wald? Offene Ansiedelung, Höhle, Pfahlbau? Befestigung?	Dolmen, Ganggrab, Riesenbett? Stein- oder Erdhügel? Flachgrab?	Leichenbeisetzung? (hockend, gestreckt od. Schädelgrab?) Partielle oder totale Verbrennung? Mit Beigabe von Tierknochen?		
Hhe.: Lge.: gr. Br.: kl. Br.: o. Dm.: m. Dm.: u. Dm.: gr. Uf.:		See oder Moor? Acker, Haide, Wald? Offene Ansiedelung, Höhle, Pfahlbau? Befestigung?	Dolmen, Ganggrab, Riesenbett? Stein- oder Erdhügel? Flachgrab?	Leichenbeisetzung? (hockend, gestreckt od. Schädelgrab?) Partielle oder totale Verbrennung? Mit Beigabe von Tierknochen?		

IXc 17