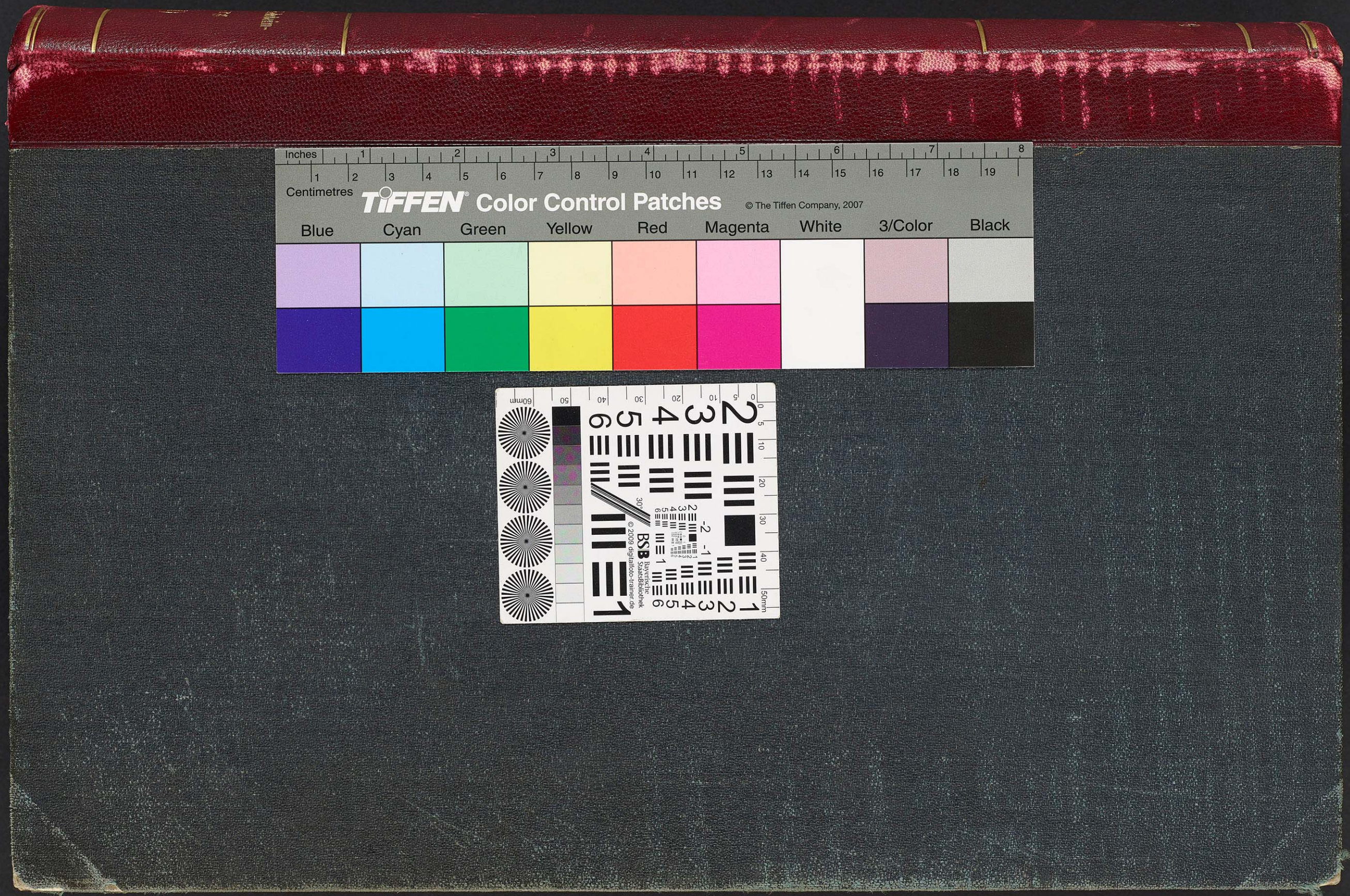
Inches
Centimetres
TIFFEN Color Control Patches
© The Tiffen Company, 2007
Blue
Cyan
Green
Yellow
Red
Magenta
White
3/Color
Black
BSB Bayerische StaatsBibliothek
© 2009 digitalfoto-trainer.de

IXc 19

Die Photocopie

BERLIN SW 61, GITSCHINER STRASSE 1

AUFNAHMEN FÜR:

Vor + früh. Geschichte

FILM NR.

2

BESONDERE ANGABEN:

Katalog A.L. m. 12
Schleswig-Holstein-Lauenburg (2. Band)

AUFGENOMMEN

DURCH: Friedemann

AM: 3. 12

m. 143 C/2217

Haupt-Katalog

der

Vorgeschichtlichen Abteilung

des

Königlichen Museums für Völkerkunde.

I. Katalog der Sammlungen.

A. Deutsches Reich.

Abteilung I. Königreich Preussen.

Reihenfolge der Provinzen: 1. Die östlichen Prov., 2. die mittleren und südlichen Prov., 3. die westlichen Prov., 4. die nordwestlichen Prov., 5. Hohenzollern.

1. I. a. Ost-Preussen.
2. „ b. West-Preussen.
3. „ c. Pommern.
4. „ d. Posen.
5. „ e. Schlesien.

6. „ f. Brandenburg.
7. „ g. Sachsen.
8. „ h. Hessen-Nassau und Frankfurt a./M.

9. „ i. Rheinprovinz.
10. „ k. Westfalen.

11. „ l. Hannover.
12. „ m. Schleswig-Holstein-Lauenburg.

13. „ n. Hohenzollern.

Abteilung II. Übrige Staaten des deutschen Reichs.

1. II. a. Norddeutschland (Mecklenburg, Oldenburg ausser Birkenfeld, Lippesche Fürstentümer).
2. „ b. Mitteldeutschland (Kgr. Sachsen, Anhalt, Braunschweig, Sächsisch - Thüringische Staaten, Waldeck).
3. „ c. Süddeutschland (Bayern mit Rheinpfalz, Hessen - Darmstadt, Birkenfeld, Elsass-Lothringen, Baden, Württemberg).

B. Übrige Länder Europa's.

Reihenfolge: 1. Ost-Europa, 2. Mittel- und Süd-E., 3. West-E., 4. Nord-E.

Abteilung III. Ost-Europa (Russisches Reich).

1. III. a. Die Ostsee-Provinzen und Finnland.
2. „ b. Klein- und West-Russland mit Littauen und Polen.
3. „ c. Gross-Russland, Kasan, Astrachan.
4. „ d. Kaukasusländer und Süd-Russland.

Abteilung IV. Mittel- u. Süd-Europa (Balkan-Halbinsel, Österreich-Ungarn, Italien und die Schweiz).

1. IV. a. Die Länder der unteren Donau (Rumänien, Serbien, Bulgarien u. s. w.).
2. „ b. Türkei.
3. „ c. Griechenland.
4. IV. d. Ungarn, Kroatien, Slavonien, Siebenbürgen.
5. „ e. Galizien und Bukowina.
6. „ f. Nord-Oesterreich (Böhmen, Mähren, Ob.- und Nd.-Oesterreich).
7. „ g. Süd-Oesterreich (Tirol, Salzburg, Steiermark, Kärnthen, Krain, Istrien und Dalmatien).

8. „ h. Nord-Italien.
9. „ i. Süd-Italien, Sicilien und benachbarte Inseln, Sardinien und Corsica.

10. „ k. Die Schweiz.

Abteilung V. West-Europa.

1. V. a. Frankreich (ausser Corsica).
2. „ b. Spanien und Portugal.
3. „ c. Belgien.
4. „ d. England, Schottland und Irland.
5. „ e. Holland.

Abteilung VI. Nord-Europa (Skandinavien).

1. VI. a. Dänemark.
2. „ b. Norwegen.
3. „ c. Schweden.

Abteilung VII. Nachbildungen und Modelle.

1. VII. a. Gipsabgüsse, galvanoplastische Nachbildungen.
2. „ b. Modelle.
3. „ c. Bildliche Darstellungen.

V. West Europäischer Erdteil

Abteilung VIII a. Gegenstände unbekannten Fundortes.

Abteilung VIII b. Dubletten.

X. Africa
XI. Asien

II. Katalog des wissenschaftlichen Apparates.

C. Archiv und Handbibliothek.

Abteilung IX. Archivalia.

1. IX. a. Handzeichnungen, Photographien und gedruckte Abbildungen.
2. „ b. Original-Fundberichte (Manuscripte), Zeitungs- und Journal-Berichte etc.
3. „ c. Aeltere Kataloge, Original-Kataloge, Neben-Kataloge und Verzeichniss der Gold- und Silberfunde.
4. „ d. Karten, kartographische Arbeiten.

Abkürzungen.

Hhe. = Höhe.

Lge. = Länge.

gr. Br. = grösste Breite.

kl. Br. = kleinste Breite.

o. Dm. = oberer Durchmesser.

m. Dm. = mittlerer Durchmesser.

u. Dm. = unterer Durchmesser.

gr. Uf. = grösster Umfang.

Org. Subst. = Organische Substanz.

Abteilung: I m. Schleswig-Holstein Fol. 218

1. Nummer.	2. Fundort.	3. Zeichnung.	4. Gegenstand, dessen Art, Form, Ornament und Erhaltungs-Zustand.	5. Material u. Farbe.	6. Maasse.	7. Zugehörige Funde.	8. Art der Fundstätte.	9. Bestattungsart.	10. Bemerkungen.	11. Vorbesitzer, Jahr und Art der Erwerbung.
Laufende Nr. 1525 a Acten-Nr. 899.04 Inventar-Nr. I 151.04 Frühere Nr.	Ort: Silberberg Kreis: Regierungsbezirk: Schleswig Land:	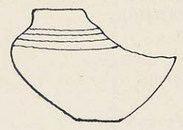	Hälfte einer schalenförmigen Urne mit Leichenbrand. Ton braun; auf der Schulterfläche, horizontale Hohlkehlen.	Gestein: (Flint: Metall: Thon: Glas: Org. Subst.:	Hhe.: 13,0 Lge.: gr. Br.: kl. Br.: o. Dm.: m. Dm.: 19,0 u. Dm.: gr. Uf.:		See oder Moor? Acker, Haide, Wald? Off. Ansiedelung, Höhle, Pfahlbau? Befestigung?	Dolmen, Gang-grab, Riesenbett? Stein-o. Erdhügel? Flachgrab?	Leichenbeisetzung? (hockend, gestreckt od. Schädelgrab?) Partielle od. totale Verbrennung? Mit Beigabe von Tierknochen?	Grabfund: 1525 a-c aus dem Garten des Hauses in S.	Hensen Silberberg Ankauf. EJ I 121/04
Laufende Nr. 1525 b Acten-Nr. Inventar-Nr. Frühere Nr.	Ort: Silberberg Kreis: Regierungsbezirk: Land:	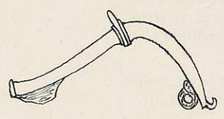	Bügel von einer Sprossenfibel aus Bronze mit Nadelhalter und Haken.	Gestein: (Flint: Metall: Thon: Glas: Org. Subst.:	Hhe.: Lge.: 5,8. gr. Br.: kl. Br.: o. Dm.: m. Dm.: u. Dm.: gr. Uf.:		See oder Moor? Acker, Haide, Wald? Off. Ansiedelung, Höhle, Pfahlbau? Befestigung?	Dolmen, Gang-grab, Riesenbett? Stein-o. Erdhügel? Flachgrab?	Leichenbeisetzung? (hockend, gestreckt od. Schädelgrab?) Partielle od. totale Verbrennung? Mit Beigabe von Tierknochen?		
Laufende Nr. 1525 c Acten-Nr. Inventar-Nr. Frühere Nr.	Ort: Silberberg Kreis: Regierungsbezirk: Land:	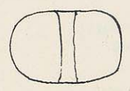	Tonperle, graubraun.	Gestein: (Flint: Metall: Thon: Glas: Org. Subst.:	Hhe.: 1,6. Lge.: gr. Br.: kl. Br.: d. Dm.: 2,4. m. Dm.: u. Dm.: gr. Uf.:		See oder Moor? Acker, Haide, Wald? Off. Ansiedelung, Höhle, Pfahlbau? Befestigung?	Dolmen, Gang-grab, Riesenbett? Stein-o. Erdhügel? Flachgrab?	Leichenbeisetzung? (hockend, gestreckt od. Schädelgrab?) Partielle od. totale Verbrennung? Mit Beigabe von Tierknochen?		
Laufende Nr. 1526 Acten-Nr. 572.06 Inventar-Nr. I. 50.06 Frühere Nr.	Ort: Spang Kreis: Regierungsbezirk: Sonderburg Land: Schleswig		Lanzenspitze aus Feuerstein	Gestein: (Flint: Metall: Thon: Glas: Org. Subst.:	Hhe.: Lge.: 16,2 gr. Br.: 3,5 kl. Br.: o. Dm.: m. Dm.: u. Dm.: gr. Uf.:		See oder Moor? Acker, Haide, Wald? Off. Ansiedelung, Höhle, Pfahlbau? Befestigung?	Dolmen, Gang-grab, Riesenbett? Stein-o. Erdhügel? Flachgrab?	Leichenbeisetzung? (hockend, gestreckt od. Schädelgrab?) Partielle od. totale Verbrennung? Mit Beigabe von Tierknochen?		Sönnichsen Spang Ankauf E. J. I. 50.06
Laufende Nr. 1527 Acten-Nr. Inventar-Nr. Frühere Nr.	Ort: Spang Kreis: Regierungsbezirk: Land:		Feuersteinpfeilspitze	Gestein: (Flint: Metall: Thon: Glas: Org. Subst.:	Hhe.: Lge.: 9 gr. Br.: 2,4 kl. Br.: o. Dm.: m. Dm.: u. Dm.: gr. Uf.:		See oder Moor? Acker, Haide, Wald? Off. Ansiedelung, Höhle, Pfahlbau? Befestigung?	Dolmen, Gang-grab, Riesenbett? Stein-o. Erdhügel? Flachgrab?	Leichenbeisetzung? (hockend, gestreckt od. Schädelgrab?) Partielle od. totale Verbrennung? Mit Beigabe von Tierknochen?		
Laufende Nr. 1528 Acten-Nr. Inventar-Nr. Frühere Nr.	Ort: Spang Kreis: Regierungsbezirk: Land:	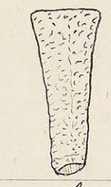	Fragment einer Lanzenspitze aus Feuerstein	Gestein: (Flint: Metall: Thon: Glas: Org. Subst.:	Hhe.: Lge.: 8,5 gr. Br.: 3 kl. Br.: o. Dm.: m. Dm.: u. Dm.: gr. Uf.:		See oder Moor? Acker, Haide, Wald? Off. Ansiedelung, Höhle, Pfahlbau? Befestigung?	Dolmen, Gang-grab, Riesenbett? Stein-o. Erdhügel? Flachgrab?	Leichenbeisetzung? (hockend, gestreckt od. Schädelgrab?) Partielle od. totale Verbrennung? Mit Beigabe von Tierknochen?		
Laufende Nr. 1529 Acten-Nr. Inventar-Nr. Frühere Nr.	Ort: Spang Kreis: Regierungsbezirk: Land:	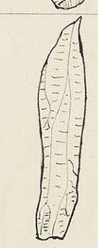	Feuersteinmesser	Gestein: (Flint: Metall: Thon: Glas: Org. Subst.:	Hhe.: Lge.: 9,8 gr. Br.: 2,2 kl. Br.: o. Dm.: m. Dm.: u. Dm.: gr. Uf.:		See oder Moor? Acker, Haide, Wald? Off. Ansiedelung, Höhle, Pfahlbau? Befestigung?	Dolmen, Gang-grab, Riesenbett? Stein-o. Erdhügel? Flachgrab?	Leichenbeisetzung? (hockend, gestreckt od. Schädelgrab?) Partielle od. totale Verbrennung? Mit Beigabe von Tierknochen?		

Abteilung: Im Schleswig-Holstein Fol. 219

1. Nummer.	2. Fundort.	3. Zeichnung.	4. Gegenstand, dessen Art, Form, Ornament und Erhaltungs-Zustand.	5. Material u. Farbe	6. Maasse.	7. Zugehörige Funde.	8. Art der Fundstätte.		9. Bestattungsart.	10. Bemerkungen.	11. Vorbesitzer, Jahr und Art der Erwerbung.
Laufende Nr. 1530 Acten-Nr. 572.06 Inventar-Nr. I.50.06 Frühere Nr.	Ort: Spang Kreis: Regierungsbezirk: Schleswig Land:	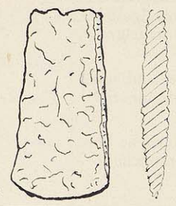	kraperförmiges Feuersteinbeil mit schmalem Nacken	Gestein: (Flint: Metall: Thon: Glas: Org. Subst.:	Hhe.: 3,8 Lge.: 17,5 gr. Br.: 6,8 kl. Br.: gr. Dm.: kl. Dm.: gr. Uf.:		See oder Moor? Acker, Haide, Wald? Off. Ansiedelung, Höhle, Pfahlbau? Befestigung?	Dolmen, Ganggrab, Riesenbett? Stein-o. Erdhügel? Flachgrab?	Leichenbeisetzung? (hockend, gestreckt od. Schädelgrab?) Partielle od. totale Verbrennung? Mit Beigabe von Tierknochen?		Sönnichsen E.F. I.50.06
Laufende Nr. 1531 Acten-Nr. Inventar-Nr. Frühere Nr.	Ort: Spang Kreis: Regierungsbezirk: Land:	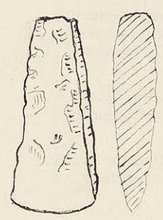	dicknackige kraperförmige Feuersteinaxt, roh bearbeitet, nur der Schneidenteil poliert	Gestein: (Flint: Metall: Thon: Glas: Org. Subst.:	Hhe.: 4,7 Lge.: 19,5 gr. Br.: 6,8 kl. Br.: 3,6 gr. Dm.: kl. Dm.: gr. Uf.:		See oder Moor? Acker, Haide, Wald? Off. Ansiedelung, Höhle, Pfahlbau? Befestigung?	Dolmen, Ganggrab, Riesenbett? Stein-o. Erdhügel? Flachgrab?	Leichenbeisetzung? (hockend, gestreckt od. Schädelgrab?) Partielle od. totale Verbrennung? Mit Beigabe von Tierknochen?		
Laufende Nr. 1532 Acten-Nr. Inventar-Nr. Frühere Nr.	Ort: Spang Kreis: Regierungsbezirk: Land:	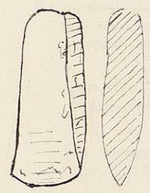	dicknackige Steinaxt mit hohen Seitenkanten, kraperförmig	Gestein: (Flint: Metall: Thon: Glas: Org. Subst.:	Hhe.: 3,6 Lge.: 15,6 gr. Br.: 5,7 kl. Br.: 3,5 gr. Dm.: kl. Dm.: gr. Uf.:		See oder Moor? Acker, Haide, Wald? Off. Ansiedelung, Höhle, Pfahlbau? Befestigung?	Dolmen, Ganggrab, Riesenbett? Stein-o. Erdhügel? Flachgrab?	Leichenbeisetzung? (hockend, gestreckt od. Schädelgrab?) Partielle od. totale Verbrennung? Mit Beigabe von Tierknochen?		
Laufende Nr. 1533 Acten-Nr. Inventar-Nr. Frühere Nr.	Ort: Spang Kreis: Regierungsbezirk: Land:	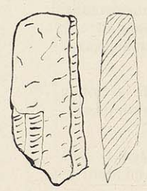	kraperförmiges dicknackiges hochseitenkantiges Feuersteinbeil (untere Partie beschädigt)	Gestein: (Flint: Metall: Thon: Glas: Org. Subst.:	Hhe.: 4 Lge.: 13,8 gr. Br.: 4,5 kl. Br.: gr. Dm.: kl. Dm.: gr. Uf.:		See oder Moor? Acker, Haide, Wald? Off. Ansiedelung, Höhle, Pfahlbau? Befestigung?	Dolmen, Ganggrab, Riesenbett? Stein-o. Erdhügel? Flachgrab?	Leichenbeisetzung? (hockend, gestreckt od. Schädelgrab?) Partielle od. totale Verbrennung? Mit Beigabe von Tierknochen?		
Laufende Nr. 1534 Acten-Nr. Inventar-Nr. Frühere Nr.	Ort: Spang Kreis: Regierungsbezirk: Land:	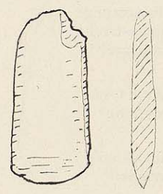	dünnnackiges etwas beschädigtes Feuersteinbeil, kraperförmig	Gestein: (Flint: Metall: Thon: Glas: Org. Subst.:	Hhe.: 2,8 Lge.: 14,1 gr. Br.: 6,4 kl. Br.: gr. Dm.: kl. Dm.: gr. Uf.:		See oder Moor? Acker, Haide, Wald? Off. Ansiedelung, Höhle, Pfahlbau? Befestigung?	Dolmen, Ganggrab, Riesenbett? Stein-o. Erdhügel? Flachgrab?	Leichenbeisetzung? (hockend, gestreckt od. Schädelgrab?) Partielle od. totale Verbrennung? Mit Beigabe von Tierknochen?		
Laufende Nr. 1535 Acten-Nr. Inventar-Nr. Frühere Nr.	Ort: Spang Kreis: Regierungsbezirk: Land:		Feuersteinaxt, roh bearbeitet	Gestein: (Flint: Metall: Thon: Glas: Org. Subst.:	Hhe.: 3,5 Lge.: 14,8 gr. Br.: 6,8 kl. Br.: gr. Dm.: kl. Dm.: gr. Uf.:		See oder Moor? Acker, Haide, Wald? Off. Ansiedelung, Höhle, Pfahlbau? Befestigung?	Dolmen, Ganggrab, Riesenbett? Stein-o. Erdhügel? Flachgrab?	Leichenbeisetzung? (hockend, gestreckt od. Schädelgrab?) Partielle od. totale Verbrennung? Mit Beigabe von Tierknochen?		
Laufende Nr. 1536 Acten-Nr. Inventar-Nr. Frühere Nr.	Ort: Spang Kreis: Regierungsbezirk: Land:	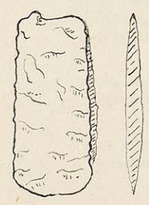	kraperförmige, schmalnackige Feuersteinaxt mit niederen Seitenkanten	Gestein: (Flint: Metall: Thon: Glas: Org. Subst.:	Hhe.: Lge.: 13,8 gr. Br.: 5,3 kl. Br.: 4,4 gr. Dm.: kl. Dm.: gr. Uf.:		See oder Moor? Acker, Haide, Wald? Off. Ansiedelung, Höhle, Pfahlbau? Befestigung?	Dolmen, Ganggrab, Riesenbett? Stein-o. Erdhügel? Flachgrab?	Leichenbeisetzung? (hockend, gestreckt od. Schädelgrab?) Partielle od. totale Verbrennung? Mit Beigabe von Tierknochen?		

Abteilung: Im Schleswig-Holstein Fol. 220

1. Nummer.	2. Fundort.	3. Zeichnung.	4. Gegenstand, dessen Art, Form, Ornament und Erhaltungs-Zustand.	5. Material u. Farbe	6. Maasse.	7. Zugehörige Funde.	8. Art der Fundstätte.		9. Bestattungsart.	10. Bemerkungen.	11. Vorbesitzer, Jahr und Art der Erwerbung.
Laufende Nr. 1537 Acten-Nr. 572-06 Inventar-Nr. I-50-06 Frühere Nr.	Ort: Spang Kreis: Sonderburg Regierungsbezirk: Schleswig Land:	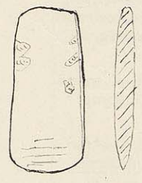	trapezförmiges, schmalnackiges Feuersteinbeil	Gestein: (Flint: Metall: Thon: Glas: Org. Subst.:	Hhe.: Lge.: 14,7 Gr. Br.: 5,1 Kl. Br.: 4,3 Dm.: Dm.: Dm.: Gr. Uf.:		See oder Moor? Acker, Haide, Wald? Off. Ansiedelung, Höhle, Pfahlbau? Befestigung?	Dolmen, Ganggrab, Riesenbett? Stein-o. Erdhügel? Flachgrab?	Leichenbeisetzung? (hockend, gestreckt od. Schädelgrab?) Partielle od. totale Verbrennung? Mit Beigabe von Tierknochen?		Sönnichsen E.Z. I. 50-06
Laufende Nr. 1538-40 Acten-Nr. Inventar-Nr. Frühere Nr.	Ort: Spang Kreis: Regierungsbezirk: Land:	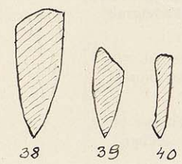	Schneidenteile drei abgebrochener Feuersteinäxte Lge: 8,5; 7; 6,5	Gestein: (Flint: Metall: Thon: Glas: Org. Subst.:	Hhe.: Lge.: Gr. Br.: Kl. Br.: Dm.: Dm.: Dm.: Gr. Uf.:		See oder Moor? Acker, Haide, Wald? Off. Ansiedelung, Höhle, Pfahlbau? Befestigung?	Dolmen, Ganggrab, Riesenbett? Stein-o. Erdhügel? Flachgrab?	Leichenbeisetzung? (hockend, gestreckt od. Schädelgrab?) Partielle od. totale Verbrennung? Mit Beigabe von Tierknochen?		
Laufende Nr. 1541 Acten-Nr. Inventar-Nr. Frühere Nr.	Ort: Spang Kreis: Regierungsbezirk: Land:		Fragment eines vierkantigen Feuersteinmeisels mit fastquadratischem Querschnitt	Gestein: (Flint: Metall: Thon: Glas: Org. Subst.:	Hhe.: Lge.: 9,7 Gr. Br.: 2 Kl. Br.: Dm.: Dm.: Dm.: Gr. Uf.:		See oder Moor? Acker, Haide, Wald? Off. Ansiedelung, Höhle, Pfahlbau? Befestigung?	Dolmen, Ganggrab, Riesenbett? Stein-o. Erdhügel? Flachgrab?	Leichenbeisetzung? (hockend, gestreckt od. Schädelgrab?) Partielle od. totale Verbrennung? Mit Beigabe von Tierknochen?		
Laufende Nr. 1542 Acten-Nr. Inventar-Nr. Frühere Nr.	Ort: Spang Kreis: Regierungsbezirk: Land:	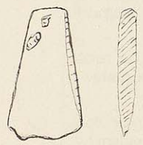	trapezförmiges Feuersteinbeil mit beschädigter Schneide	Gestein: (Flint: Metall: Thon: Glas: Org. Subst.:	Hhe.: 1,2 Lge.: 7,3 Gr. Br.: 3,5 Kl. Br.: 1,8 Dm.: Dm.: Dm.: Gr. Uf.:		See oder Moor? Acker, Haide, Wald? Off. Ansiedelung, Höhle, Pfahlbau? Befestigung?	Dolmen, Ganggrab, Riesenbett? Stein-o. Erdhügel? Flachgrab?	Leichenbeisetzung? (hockend, gestreckt od. Schädelgrab?) Partielle od: totale Verbrennung? Mit Beigabe von Tierknochen?		
Laufende Nr. 1543-48 Acten-Nr. Inventar-Nr. Frühere Nr.	Ort: Spang Kreis: Regierungsbezirk: Land:		6 Feuersteinmesser	Gestein: (Flint: Metall: Thon: Glas: Org. Subst.:	Hhe.: Lge.: 10,2-6,7 Gr. Br.: Kl. Br.: Dm.: Dm.: Dm.: Gr. Uf.:		See oder Moor? Acker, Haide, Wald? Off. Ansiedelung, Höhle, Pfahlbau? Befestigung?	Dolmen, Ganggrab, Riesenbett? Stein-o. Erdhügel? Flachgrab?	Leichenbeisetzung? (hockend, gestreckt od. Schädelgrab?) Partielle od. totale Verbrennung? Mit Beigabe von Tierknochen?		E.Z. I. 3. 06
Laufende Nr. 1549 Acten-Nr. Inventar-Nr. Frühere Nr.	Ort: Spang Kreis: Regierungsbezirk: Land:		Feuersteinmesser mit Hohlschaber	Gestein: (Flint: Metall: Thon: Glas: Org. Subst.:	Hhe.: Lge.: 7,2 Gr. Br.: 2,6 Kl. Br.: Dm.: Dm.: Dm.: Gr. Uf.:		See oder Moor? Acker, Haide, Wald? Off. Ansiedelung, Höhle, Pfahlbau? Befestigung?	Dolmen, Ganggrab, Riesenbett? Stein-o. Erdhügel? Flachgrab?	Leichenbeisetzung? (hockend, gestreckt od. Schädelgrab?) Partielle od. totale Verbrennung? Mit Beigabe von Tierknochen?		
Laufende Nr. 1550-53 Acten-Nr. Inventar-Nr. Frühere Nr.	Ort: Spang Kreis: Regierungsbezirk: Land:		4 im Querschnitt fastquadratische Stäbe aus Feuerstein	Gestein: (Flint: Metall: Thon: Glas: Org. Subst.:	Hhe.: Lge.: Gr. Br.: Kl. Br.: Dm.: Dm.: Dm.: Gr. Uf.:		See oder Moor? Acker, Haide, Wald? Off. Ansiedelung, Höhle, Pfahlbau? Befestigung?	Dolmen, Ganggrab, Riesenbett? Stein-o. Erdhügel? Flachgrab?	Leichenbeisetzung? (hockend, gestreckt od. Schädelgrab?) Partielle od. totale Verbrennung? Mit Beigabe von Tierknochen?		

Abteilung: I m Schleswig-Holstein Fol. 221

1. Nummer.	2. Fundort.	3. Zeichnung.	4. Gegenstand, dessen Art, Form, Ornament und Erhaltungs-Zustand.	5. Material u. Farbe	6. Maasse.	7. Zugehörige Funde.	8. Art der Fundstätte.		9. Bestattungsart.	10. Bemerkungen.	11. Vorbesitzer, Jahr und Art der Erwerbung.
Laufende Nr. 1554 Acten-Nr. 572.06 Inventar-Nr. I.50.06 Frühere Nr.	Ort: Spang Kreis: Sonderburg Regierungsbezirk: Schleswig Land:		Feuersteinlanzenspitze	Gestein: (Flint: Metall: Thon: Glas: Org. Subst.:	Hhe.: Lge.: 20,9 gr. Br.: 3,8 kl. Br.: o. Dm.: m. Dm.: u. Dm.: gr. Uf.:		See oder Moor? Acker, Haide, Wald? Off. Ansiedelung, Höhle, Pfahlbau? Befestigung?	Dolmen, Ganggrab, Riesenbett? Stein-o. Erdhügel? Flachgrab?	Leichenbeisetzung? (hockend, gestreckt od. Schädelgrab?) Partielle od. totale Verbrennung? Mit Beigabe von Tierknochen?		Sönnichsen E.J. I. 3.06
Laufende Nr. 1555 Acten-Nr. Inventar-Nr. Frühere Nr.	Ort: Spang Kreis: Sonderburg Regierungsbezirk: Schleswig Land:		Schaber aus Feuerstein	Gestein: (Flint: Metall: Thon: Glas: Org. Subst.:	Hhe.: Lge.: 10,3 gr. Br.: 3,1 kl. Br.: o. Dm.: m. Dm.: u. Dm.: gr. Uf.:		See oder Moor? Acker, Haide, Wald? Off. Ansiedelung, Höhle, Pfahlbau? Befestigung?	Dolmen, Ganggrab, Riesenbett? Stein-o. Erdhügel? Flachgrab?	Leichenbeisetzung? (hockend, gestreckt od. Schädelgrab?) Partielle od. totale Verbrennung? Mit Beigabe von Tierknochen?		
Laufende Nr. 1556 Acten-Nr. Inventar-Nr. Frühere Nr.	Ort: Spang Kreis: Regierungsbezirk: Land:		Rückeiner Lanzenspitze aus Feuerstein	Gestein: (Flint: Metall: Thon: Glas: Org. Subst.:	Hhe.: Lge.: 8,8 gr. Br.: 3,6 kl. Br.: o. Dm.: m. Dm.: u. Dm.: gr. Uf.:		See oder Moor? Acker, Haide, Wald? Off. Ansiedelung, Höhle, Pfahlbau? Befestigung?	Dolmen, Ganggrab, Riesenbett? Stein-o. Erdhügel? Flachgrab?	Leichenbeisetzung? (hockend, gestreckt od. Schädelgrab?) Partielle od. totale Verbrennung? Mit Beigabe von Tierknochen?		
Laufende Nr. 1557 Acten-Nr. Inventar-Nr. Frühere Nr.	Ort: Spang Kreis: Regierungsbezirk: Land:		Feuersteinaxt in Formeinesungleichmässigen Trapezes	Gestein: (Flint: Metall: Thon: Glas: Org. Subst.:	Hhe.: Lge.: 10,4 gr. Br.: 4,1 kl. Br.: 1,7 o. Dm.: m. Dm.: u. Dm.: gr. Uf.:		See oder Moor? Acker, Haide, Wald? Off. Ansiedelung, Höhle, Pfahlbau? Befestigung?	Dolmen, Ganggrab, Riesenbett? Stein-o. Erdhügel? Flachgrab?	Leichenbeisetzung? (hockend, gestreckt od. Schädelgrab?) Partielle od. totale Verbrennung? Mit Beigabe von Tierknochen?		
Laufende Nr. 1558 Acten-Nr. Inventar-Nr. Frühere Nr.	Ort: Spang Kreis: Regierungsbezirk: Land:		stark beschädigtes Feuersteinbeil	Gestein: (Flint: Metall: Thon: Glas: Org. Subst.:	Hhe.: Lge.: 8 gr. Br.: 4 kl. Br.: o. Dm.: m. Dm.: u. Dm.: gr. Uf.:		See oder Moor? Acker, Haide, Wald? Off. Ansiedelung, Höhle, Pfahlbau? Befestigung?	Dolmen, Ganggrab, Riesenbett? Stein-o. Erdhügel? Flachgrab?	Leichenbeisetzung? (hockend, gestreckt od. Schädelgrab?) Partielle od. totale Verbrennung? Mit Beigabe von Tierknochen?		
Laufende Nr. 1559 Acten-Nr. Inventar-Nr. Frühere Nr.	Ort: Spang Kreis: Regierungsbezirk: Land:		Feuersteinaxt	Gestein: (Flint: Metall: Thon: Glas: Org. Subst.:	Hhe.: Lge.: 6,4 gr. Br.: 2,8 kl. Br.: o. Dm.: m. Dm.: u. Dm.: gr. Uf.:		See oder Moor? Acker, Haide, Wald? Off. Ansiedelung, Höhle, Pfahlbau? Befestigung?	Dolmen, Ganggrab, Riesenbett? Stein-o. Erdhügel? Flachgrab?	Leichenbeisetzung? (hockend, gestreckt od. Schädelgrab?) Partielle od. totale Verbrennung? Mit Beigabe von Tierknochen?		
Laufende Nr. 1560 Acten-Nr. Inventar-Nr. Frühere Nr.	Ort: Spang Kreis: Regierungsbezirk: Land:		kleines Steingerät in Form einer Hacke mit angesetztem Bohrloch	Gestein: (Flint: Metall: Thon: Glas: Org. Subst.:	Hhe.: Lge.: 6,9 gr. Br.: 1,5 kl. Br.: o. Dm.: m. Dm.: u. Dm.: gr. Uf.:		See oder Moor? Acker, Haide, Wald? Off. Ansiedelung, Höhle, Pfahlbau? Befestigung?	Dolmen, Ganggrab, Riesenbett? Stein-o. Erdhügel? Flachgrab?	Leichenbeisetzung? (hockend, gestreckt od. Schädelgrab?) Partielle od. totale Verbrennung? Mit Beigabe von Tierknochen?		

Abteilung: Im Schleswig-Holstein Fol. 222

1. Nummer.	2. Fundort.	3. Zeichnung.	4. Gegenstand, dessen Art, Form, Ornament und Erhaltungs-Zustand.	5. Material u. Farbe.	6. Maasse.	7. Zugehörige Funde.	8. Art der Fundstätte.		9. Bestattungsart.	10. Bemerkungen.	11. Vorbesitzer, Jahr und Art der Erwerbung.
Laufende Nr. 1561 Acten-Nr. 572-06 Inventar-Nr. I. 50.06 Frühere Nr.	Ort: Spang Kreis: Sonderburg Regierungsbezirk: Schleswig Land:		Feuersteinaxt, unvollendet	Gestein: (Flint: Metall: Thon: Glas: Org. Subst.:	Hhe.: Lge.: 10 gr. Br.: 4,3 kl. Br.: o. Dm.: m. Dm.: u. Dm.: gr. Uf.:		See oder Moor? Acker, Haide, Wald? Off. Ansiedelung, Höhle, Pfahlbau? Befestigung?	Dolmen, Ganggrab, Riesenbett? Stein-o. Erdhügel? Flachgrab?	Leichenbeisetzung? (hockend, gestreckt od. Schädelgrab?) Partielle od. totale Verbrennung? Mit Beigabe von Tierknochen?		Sönnichsen E. F. I. 3.06
Laufende Nr. 1562-67 Acten-Nr. Inventar-Nr. Frühere Nr.	Ort: Spang Kreis: Regierungsbezirk: Land:	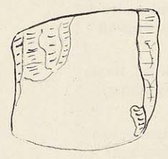 1562	7 Fragmente von Steinbeilen, davon 6 Schneidenkeile.	Gestein: (Flint: Metall: Thon: Glas: Org. Subst.:	Hhe.: Lge.: gr. Br.: kl. Br.: o. Dm.: m. Dm.: u. Dm.: gr. Uf.:		See oder Moor? Acker, Haide, Wald? Off. Ansiedelung, Höhle, Pfahlbau? Befestigung?	Dolmen, Ganggrab, Riesenbett? Stein-o. Erdhügel? Flachgrab?	Leichenbeisetzung? (hockend, gestreckt od. Schädelgrab?) Partielle od. totale Verbrennung? Mit Beigabe von Tierknochen?		
Laufende Nr. 1568 Acten-Nr. Inventar-Nr. Frühere Nr.	Ort: Spang Kreis: Regierungsbezirk: Land:	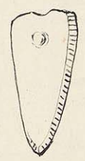	Fragment eines gelochten dicknackigen Steinbeils mit Spur eines Bohrloches	Gestein: (Flint: Metall: Thon: Glas: Org. Subst.:	Hhe.: Lge.: 10,3 gr. Br.: 5,2 kl. Br.: o. Dm.: m. Dm.: u. Dm.: gr. Uf.:		See oder Moor? Acker, Haide, Wald? Off. Ansiedelung, Höhle, Pfahlbau? Befestigung?	Dolmen, Ganggrab, Riesenbett? Stein-o. Erdhügel? Flachgrab?	Leichenbeisetzung? (hockend, gestreckt od. Schädelgrab?) Partielle od. totale Verbrennung? Mit Beigabe von Tierknochen?		
Laufende Nr. 1569 Acten-Nr. Inventar-Nr. Frühere Nr.	Ort: Spang Kreis: Regierungsbezirk: Land:	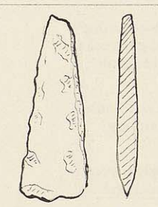	Feuersteinaxt in Form eines Langtrapezes	Gestein: (Flint: Metall: Thon: Glas: Org. Subst.:	Hhe.: Lge.: 13,6 gr. Br.: 4,5 kl. Br.: o. Dm.: m. Dm.: u. Dm.: gr. Uf.:		See oder Moor? Acker, Haide, Wald? Off. Ansiedelung, Höhle, Pfahlbau? Befestigung?	Dolmen, Ganggrab, Riesenbett? Stein-o. Erdhügel? Flachgrab?	Leichenbeisetzung? (hockend, gestreckt od. Schädelgrab?) Partielle od. totale Verbrennung? Mit Beigabe von Tierknochen?		
Laufende Nr. 1570 Acten-Nr. Inventar-Nr. Frühere Nr.	Ort: Spang Kreis: Regierungsbezirk: Land:	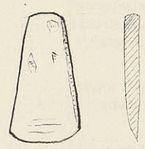	trapezförmige Feuerstein hacke	Gestein: (Flint: Metall: Thon: Glas: Org. Subst.:	Hhe.: Lge.: 11 gr. Br.: 5,1 kl. Br.: 2,7 o. Dm.: m. Dm.: u. Dm.: gr. Uf.:		See oder Moor? Acker, Haide, Wald? Off. Ansiedelung, Höhle, Pfahlbau? Befestigung?	Dolmen, Ganggrab, Riesenbett? Stein-o. Erdhügel? Flachgrab?	Leichenbeisetzung? (hockend, gestreckt od. Schädelgrab?) Partielle od. totale Verbrennung? Mit Beigabe von Tierknochen?		
Laufende Nr. 1571 Acten-Nr. Inventar-Nr. Frühere Nr.	Ort: Spang Kreis: Regierungsbezirk: Land:	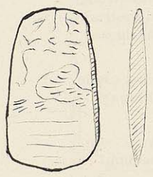	trapezförmiges dünnnackiges Feuersteinbeil	Gestein: (Flint: Metall: Thon: Glas: Org. Subst.:	Hhe.: Lge.: 12 gr. Br.: 4,9 kl. Br.: 4,3 o. Dm.: m. Dm.: u. Dm.: gr. Uf.:		See oder Moor? Acker, Haide, Wald? Off. Ansiedelung, Höhle, Pfahlbau? Befestigung?	Dolmen, Ganggrab, Riesenbett? Stein-o. Erdhügel? Flachgrab?	Leichenbeisetzung? (hockend, gestreckt od. Schädelgrab?) Partielle od. totale Verbrennung? Mit Beigabe von Tierknochen?		
Laufende Nr. 1572 Acten-Nr. Inventar-Nr. Frühere Nr.	Ort: Spang Kreis: Regierungsbezirk: Land:		trapezförmiges, dünnnackiges Feuersteinbeil, leicht gewölbt	Gestein: (Flint: Metall: Thon: Glas: Org. Subst.:	Hhe.: Lge.: 10,1 gr. Br.: 4,3 kl. Br.: o. Dm.: m. Dm.: u. Dm.: gr. Uf.:		See oder Moor? Acker, Haide, Wald? Off. Ansiedelung, Höhle, Pfahlbau? Befestigung?	Dolmen, Ganggrab, Riesenbett? Stein-o. Erdhügel? Flachgrab?	Leichenbeisetzung? (hockend, gestreckt od. Schädelgrab?) Partielle od. totale Verbrennung? Mit Beigabe von Tierknochen?		

Abteilung: Im Schleswig-Holstein Fol. 223

1. Nummer.	2. Fundort.	3. Zeichnung.	4. Gegenstand, dessen Art, Form, Ornament und Erhaltungs-Zustand.	5. Material u. Farbe	6. Maasse.	7. Zugehörige Funde.	8. Art der Fundstätte.		9. Bestattungsart.	10. Bemerkungen.	11. Vorbesitzer, Jahr und Art der Erwerbung.
Laufende Nr. 1573 Acten-Nr. 572.06 Inventar-Nr. I. 50.06 Frühere Nr.	Ort: Spang Kreis: Sonderburg Regierungsbezirk: Schleswig Land:		beschädigte Feuersteinaxt	Gestein: (Flint: Metall: Thon: Glas: Org. Subst.:	Hhe.: Lge.: 3,2 gr. Br.: 4,3 kl. Br.: o. Dm.: m. Dm.: u. Dm.: gr. Uf.:		See oder Moor? Acker, Haide, Wald? Off. Ansiedelung, Höhle, Pfahlbau? Befestigung?	Dolmen, Ganggrab, Riesenbett? Stein-o. Erdhügel? Flachgrab?	Leichenbeisetzung? (hockend, gestreckt od. Schädelgrab?) Partielle od. totale Verbrennung? Mit Beigabe von Tierknochen?		Sonnichsen E. J. I. 3.06
Laufende Nr. 1574 Acten-Nr. Inventar-Nr. Frühere Nr.	Ort: Spang Kreis: Regierungsbezirk: Land:		kraperförmige Feuersteinaxt (beschädigt)	Gestein: (Flint: Metall: Thon: Glas: Org. Subst.:	Hhe.: Lge.: 11,1 gr. Br.: 5 kl. Br.: 2,6 o. Dm.: m. Dm.: u. Dm.: gr. Uf.:		See oder Moor? Acker, Haide, Wald? Off. Ansiedelung, Höhle, Pfahlbau? Befestigung?	Dolmen, Ganggrab, Riesenbett? Stein-o. Erdhügel? Flachgrab?	Leichenbeisetzung? (hockend, gestreckt od. Schädelgrab?) Partielle od. totale Verbrennung? Mit Beigabe von Tierknochen?		
Laufende Nr. 1575 Acten-Nr. Inventar-Nr. Frühere Nr.	Ort: Spang Kreis: Regierungsbezirk: Land:		rohbearbeitete Feuersteinaxt	Gestein: (Flint: Metall: Thon: Glas: Org. Subst.:	Hhe.: Lge.: 12,5 gr. Br.: 5,5 kl. Br.: o. Dm.: m. Dm.: u. Dm.: gr. Uf.:		See oder Moor? Acker, Haide, Wald? Off. Ansiedelung, Höhle, Pfahlbau? Befestigung?	Dolmen, Ganggrab, Riesenbett? Stein-o. Erdhügel? Flachgrab?	Leichenbeisetzung? (hockend, gestreckt od. Schädelgrab?) Partielle od. totale Verbrennung? Mit Beigabe von Tierknochen?		
Laufende Nr. 1576 Acten-Nr. Inventar-Nr. Frühere Nr.	Ort: Spang Kreis: Regierungsbezirk: Land:	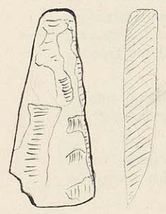	breitnackige, kraperförmige Feuersteinhacke	Gestein: (Flint: Metall: Thon: Glas: Org. Subst.:	Hhe.: Lge.: 15,5 gr. Br.: 5,5 kl. Br.: o. Dm.: m. Dm.: u. Dm.: gr. Uf.:		See oder Moor? Acker, Haide, Wald? Off. Ansiedelung, Höhle, Pfahlbau? Befestigung?	Dolmen, Ganggrab, Riesenbett? Stein-o. Erdhügel? Flachgrab?	Leichenbeisetzung? (hockend, gestreckt od. Schädelgrab?) Partielle od. totale Verbrennung? Mit Beigabe von Tierknochen?		
Laufende Nr. 1577 Acten-Nr. Inventar-Nr. Frühere Nr.	Ort: Spang Kreis: Regierungsbezirk: Land:	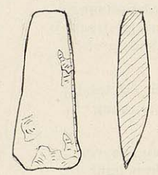	Feuersteinhacke, kraperförmig	Gestein: (Flint: Metall: Thon: Glas: Org. Subst.:	Hhe.: Lge.: gr. Br.: kl. Br.: o. Dm.: m. Dm.: u. Dm.: gr. Uf.:		See oder Moor? Acker, Haide, Wald? Off. Ansiedelung, Höhle, Pfahlbau? Befestigung?	Dolmen, Ganggrab, Riesenbett? Stein-o. Erdhügel? Flachgrab?	Leichenbeisetzung? (hockend, gestreckt od. Schädelgrab?) Partielle od. totale Verbrennung? Mit Beigabe von Tierknochen?		
Laufende Nr. 1578 Acten-Nr. Inventar-Nr. Frühere Nr.	Ort: Spang Kreis: Regierungsbezirk: Land:		kraperförmige Feuersteinaxt mit dünnem Nacken	Gestein: (Flint: Metall: Thon: Glas: Org. Subst.:	Hhe.: Lge.: 19,6 gr. Br.: 7,7 kl. Br.: o. Dm.: m. Dm.: u. Dm.: gr. Uf.:		See oder Moor? Acker, Haide, Wald? Off. Ansiedelung, Höhle, Pfahlbau? Befestigung?	Dolmen, Ganggrab, Riesenbett? Stein-o. Erdhügel? Flachgrab?	Leichenbeisetzung? (hockend, gestreckt od. Schädelgrab?) Partielle od. totale Verbrennung? Mit Beigabe von Tierknochen?		
Laufende Nr. 1579 Acten-Nr. Inventar-Nr. Frühere Nr.	Ort: Spang Kreis: Regierungsbezirk: Land:	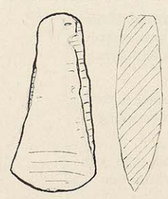	dicknackige Feuersteinaxt	Gestein: (Flint: Metall: Thon: Glas: Org. Subst.:	Hhe.: Lge.: 13,8 gr. Br.: 5,7 kl. Br.: o. Dm.: m. Dm.: u. Dm.: gr. Uf.:		See oder Moor? Acker, Haide, Wald? Off. Ansiedelung, Höhle, Pfahlbau? Befestigung?	Dolmen, Ganggrab, Riesenbett? Stein-o. Erdhügel? Flachgrab?	Leichenbeisetzung? (hockend, gestreckt od. Schädelgrab?) Partielle od. totale Verbrennung? Mit Beigabe von Tierknochen?		

Abteilung: Im Schleswig-Holstein Fol. 224

1. Nummer.	2. Fundort.	3. Zeichnung.	4. Gegenstand, dessen Art, Form, Ornament und Erhaltungs-Zustand.	5. Material u. Farbe	6. Maasse.	7. Zugehörige Funde.	8. Art der Fundstätte.		9. Bestattungsart.	10. Bemerkungen.	11. Vorbesitzer, Jahr und Art der Erwerbung.
Laufende Nr. 1580 Acten-Nr. 572.06 Inventar-Nr. I. 50.06 Frühere Nr.	Ort: Spang Kreis: Sonderburg Regierungsbezirk: Schleswig Land:	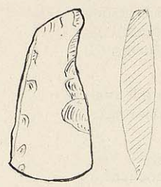	Feuersteinaxt, auf der einen Seite stark beschädigt	Gestein: (Flint: Metall: Thon: Glas: Org. Subst.:	Hhe.: Lge.: 12 gr. Br.: 5 kl. Br.: o. Dm.: m. Dm.: u. Dm.: gr. Uf.:		See oder Moor? Acker, Haide, Wald? Off. Ansiedelung, Höhle, Pfahlbau? Befestigung?	Dolmen, Ganggrab, Riesenbett? Stein-o.Erdhügel? Flachgrab?	Leichenbeisetzung? (hockend, gestreckt od. Schädelgrab?) Partielle od. totale Verbrennung? Mit Beigabe von Tierknochen?		Sönnichsen E. F. I. 3.06
Laufende Nr. 1581 Acten-Nr. Inventar-Nr. Frühere Nr.	Ort: Spang Kreis: Regierungsbezirk: Land:		roh bearbeitete Steinaxt, mit auf beiden Seiten angefangenem Bohrloch	Gestein: (Flint: Metall: Thon: Glas: Org. Subst.:	Hhe.: Lge.: 15,2 gr. Br.: 8,2 kl. Br.: o. Dm.: m. Dm.: u. Dm.: gr. Uf.:		See oder Moor? Acker, Haide, Wald? Off. Ansiedelung, Höhle, Pfahlbau? Befestigung?	Dolmen, Ganggrab, Riesenbett? Stein-o.Erdhügel? Flachgrab?	Leichenbeisetzung? (hockend, gestreckt od. Schädelgrab?) Partielle od. totale Verbrennung? Mit Beigabe von Tierknochen?		
Laufende Nr. 1582 Acten-Nr. Inventar-Nr. Frühere Nr.	Ort: Spang Kreis: Regierungsbezirk: Land:	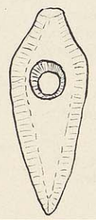	dünnackige, mit Schaftloch versehene Steinaxt	Gestein: (Flint: Metall: Thon: Glas: Org. Subst.:	Hhe.: Lge.: 11,5 gr. Br.: 3,8 kl. Br.: o. Dm.: m. Dm.: u. Dm.: gr. Uf.:		See oder Moor? Acker, Haide, Wald? Off. Ansiedelung, Höhle, Pfahlbau? Befestigung?	Dolmen, Ganggrab, Riesenbett? Stein-o.Erdhügel? Flachgrab?	Leichenbeisetzung? (hockend, gestreckt od. Schädelgrab?) Partielle od. totale Verbrennung? Mit Beigabe von Tierknochen?		
Laufende Nr. 1583 Acten-Nr. Inventar-Nr. Frühere Nr.	Ort: Spang Kreis: Regierungsbezirk: Land:	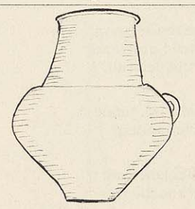	ein henklige Urne (inliegend Brandknochen) mit abgesetztem nach oben zu sich verengendem, am Rande ausladendem Hals.	Gestein: (Flint: Metall: Thon: Glas: Org. Subst.:	Hhe.: 20 Lge.: gr. Br.: 21,6 kl. Br.: o. Dm.: 12,5 m. Dm.: u. Dm.: 8 gr. Uf.:		See oder Moor? Acker, Haide, Wald? Off. Ansiedelung, Höhle, Pfahlbau? Befestigung?	Dolmen, Ganggrab, Riesenbett? Stein-o.Erdhügel? Flachgrab?	Leichenbeisetzung? (hockend, gestreckt od. Schädelgrab?) Partielle od. totale Verbrennung? Mit Beigabe von Tierknochen?		
Laufende Nr. 1584 Acten-Nr. Inventar-Nr. Frühere Nr.	Ort: Spang Kreis: Regierungsbezirk: Land:	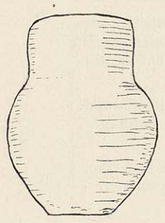	Urne (inliegend Brandknochen) mit mässig gewölbtem Bauch und cylindrischem weitmündigem Hals	Gestein: (Flint: Metall: Thon: Glas: Org. Subst.:	Hhe.: 23 Lge.: gr. Br.: 20 kl. Br.: o. Dm.: 17,4 m. Dm.: u. Dm.: 11 gr. Uf.:		See oder Moor? Acker, Haide, Wald? Off. Ansiedelung, Höhle, Pfahlbau? Befestigung?	Dolmen, Ganggrab, Riesenbett? Stein-o.Erdhügel? Flachgrab?	Leichenbeisetzung? (hockend, gestreckt od. Schädelgrab?) Partielle od. totale Verbrennung? Mit Beigabe von Tierknochen?		
Laufende Nr. 1585 Acten-Nr. Inventar-Nr. Frühere Nr.	Ort: Spang Kreis: Regierungsbezirk: Land:		Rücke verrosteten Eisens	Gestein: (Flint: Metall: Thon: Glas: Org. Subst.:	Hhe.: Lge.: gr. Br.: kl. Br.: o. Dm.: m. Dm.: u. Dm.: gr. Uf.:		See oder Moor? Acker, Haide, Wald? Off. Ansiedelung, Höhle, Pfahlbau? Befestigung?	Dolmen, Ganggrab, Riesenbett? Stein-o.Erdhügel? Flachgrab?	Leichenbeisetzung? (hockend, gestreckt od. Schädelgrab?) Partielle od. totale Verbrennung? Mit Beigabe von Tierknochen?		
Laufende Nr. 1586 Acten-Nr. 630.05 Inventar-Nr. II. 74.05 Frühere Nr.	Ort: Eckernförde Kreis: Eckernförde Regierungsbezirk: Schleswig-Holstein Land:		Profilausschnitt aus einem Muschelhaufen mit Siedelungsresten Maasse der Holzzahnung Br: 1,22 m Höhe: 1,53 m Tiefe: 0,53 "	Gestein: (Flint: Metall: Thon: Glas: Org. Subst.:	Hhe.: Lge.: gr. Br.: kl. Br.: o. Dm.: m. Dm.: u. Dm.: gr. Uf.:		See oder Moor? Acker, Haide, Wald? Off. Ansiedelung, Höhle, Pfahlbau? Befestigung?	Dolmen, Ganggrab, Riesenbett? Stein-o.Erdhügel? Flachgrab?	Leichenbeisetzung? (hockend, gestreckt od. Schädelgrab?) Partielle od. totale Verbrennung? Mit Beigabe von Tierknochen?		Prof. Rathgen Ausgrabung und Präparierung E. F. II. 72.05

Abteilung: I m Schleswig-Holstein Fol. 225

1. Nummer.	2. Fundort.	3. Zeichnung.	4. Gegenstand, dessen Art, Form, Ornament und Erhaltungs-Zustand.	5. Material u. Farbe.	6. Maasse.	7. Zugehörige Funde.	8. Art der Fundstätte.	9. Bestattungsart.	10. Bemerkungen.	11. Vorbesitzer, Jahr und Art der Erwerbung.
Laufende Nr. 1587 Acten-Nr. 180/08 Inventar-Nr. II. 17. 08 Frühere Nr. 4	Ort: Beringstedt-Gökels Kreis: Rendsburg Regierungsbezirk: Land:	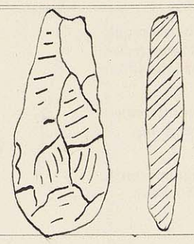	unpolierts hacken-artiges grosses Feuersteingerät; Querbeil	Gestein: (Flint: Metall: Thon: Glas: Org. Subst.:	Hhe.: Lge.: 17,2 gr. Br.: kl. Br.: o. Dm.: m. Dm.: u. Dm.: gr. Uf.:		See oder Moor? Acker, Haide, Wald? Off. Ansiedelung, Höhle, Pfahlbau? Befestigung?	Dolmen, Ganggrab, Riesenbett? Stein-o. Erdhügel? Flachgrab?	Leichenbeisetzung? (hockend, gestreckt od. Schädelgrab?) Partielle od. totale Verbrennung? Mit Beigabe von Tierknochen?		W. Müller Lichterfelde E. J. II. 11. 08
Laufende Nr. 1588 Acten-Nr. Inventar-Nr. Frühere Nr. 5	Ort: Gökels Kreis: Rendsburg Regierungsbezirk Land:	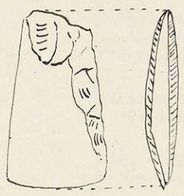	trapezförmige geschliffene Steinaxt, schmalnackig; oben und an einer Seite stark beschädigt	Gestein: (Flint: Metall: Thon: Glas: Org. Subst.:	Hhe.: Lge.: 9,7 gr. Br.: 5,3 kl. Br.: o. Dm.: m. Dm.: u. Dm.: gr. Uf.:		See oder Moor? Acker, Haide, Wald? Off. Ansiedelung, Höhle, Pfahlbau? Befestigung?	Dolmen, Ganggrab, Riesenbett? Stein-o. Erdhügel? Flachgrab?	Leichenbeisetzung? (hockend, gestreckt od. Schädelgrab?) Partielle od. totale Verbrennung? Mit Beigabe von Tierknochen?		
Laufende Nr. 1589 Acten-Nr. Inventar-Nr. Frühere Nr. 7	Ort: Ohrsee Kreis: Rendsburg Regierungsbezirk: Land:	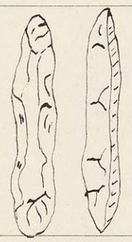	Quermeissel aus Feuerstein, unpoliert	Gestein: (Flint: Metall: Thon: Glas: Org. Subst.:	Hhe.: Lge.: 15,5 gr. Br.: kl. Br.: o. Dm.: m. Dm.: u. Dm.: gr. Uf.:		See oder Moor? Acker, Haide, Wald? Off. Ansiedelung, Höhle, Pfahlbau? Befestigung?	Dolmen, Ganggrab, Riesenbett? Stein-o. Erdhügel? Flachgrab?	Leichenbeisetzung? (hockend, gestreckt od. Schädelgrab?) Partielle od. totale Verbrennung? Mit Beigabe von Tierknochen?	Ohrsee bei Gökels	
Laufende Nr. 1590 Acten-Nr. Inventar-Nr. Frühere Nr. 8	Ort: Seefeld Kreis: Rendsburg Regierungsbezirk: Land:		flache Feuersteinaxt, unvollendet, die Schneide ist noch nicht bearbeitet	Gestein: (Flint: Metall: Thon: Glas: Org. Subst.:	Hhe.: Lge.: 12 gr. Br.: kl. Br.: o. Dm.: m. Dm.: u. Dm.: gr. Uf.:		See oder Moor? Acker, Haide, Wald? Off. Ansiedelung, Höhle, Pfahlbau? Befestigung?	Dolmen, Ganggrab, Riesenbett? Stein-o. Erdhügel? Flachgrab?	Leichenbeisetzung? (hockend, gestreckt od. Schädelgrab?) Partielle od. totale Verbrennung? Mit Beigabe von Tierknochen?		
Laufende Nr. 1591 Acten-Nr. Inventar-Nr. Frühere Nr. 19	Ort: Seefeld Kreis: Regierungsbezirk: Land:	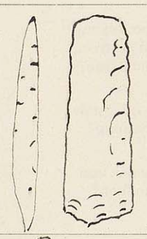	Kohlhacke aus Feuerstein, poliert	Gestein: (Flint: Metall: Thon: Glas: Org. Subst.:	Hhe.: Lge.: 15 gr. Br.: kl. Br.: o. Dm.: m. Dm.: u. Dm.: gr. Uf.:		See oder Moor? Acker, Haide, Wald? Off. Ansiedelung, Höhle, Pfahlbau? Befestigung?	Dolmen, Ganggrab, Riesenbett? Stein-o. Erdhügel? Flachgrab?	Leichenbeisetzung? (hockend, gestreckt od. Schädelgrab?) Partielle od. totale Verbrennung? Mit Beigabe von Tierknochen?		
Laufende Nr. 1592 Acten-Nr. Inventar-Nr. Frühere Nr. 20	Ort: Fahrsdorf Kreis: Rendsburg Regierungsbezirk: Land:		spitznackiges Beil von dreieckigem Längsschnitt und ovalem Querschnitt poliert, an der Schneide beschädigt	Gestein: (Flint: Metall: Thon: Glas: Org. Subst.:	Hhe.: Lge.: 14,8 gr. Br.: kl. Br.: o. Dm.: m. Dm.: u. Dm.: gr. Uf.:		See oder Moor? Acker, Haide, Wald? Off. Ansiedelung, Höhle, Pfahlbau? Befestigung?	Dolmen, Ganggrab, Riesenbett? Stein-o. Erdhügel? Flachgrab?	Leichenbeisetzung? (hockend, gestreckt od. Schädelgrab?) Partielle od. totale Verbrennung? Mit Beigabe von Tierknochen?		
Laufende Nr. 1593 a Acten-Nr. 320. 09. Inventar-Nr. II. 18. 09. Frühere Nr.	Ort: Weddingstedt Kreis: Norderdithmarschen Regierungsbezirk: Land:		Urne aus gelblichem Ton mit flachem Boden, bauchig, der zylindr. niedrige Hals ist nach abgerefft. Am Bauch 2 Schnurösen.	Gestein: (Flint: Metall: Thon: Glas: Org. Subst.:	Hhe.: 97 mm Lge.: gr. Br.: kl. Br.: o. Dm.: 87 mm m. Dm.: 106 u. Dm.: 51 mm gr. Uf.:		See oder Moor? Acker, Haide, Wald? Off. Ansiedelung, Höhle, Pfahlbau? Befestigung?	Dolmen, Ganggrab, Riesenbett? Stein-o. Erdhügel? Flachgrab?	Leichenbeisetzung? (hockend, gestreckt od. Schädelgrab?) Partielle od. totale Verbrennung? Mit Beigabe von Tierknochen?	im 1593 a - d. in dem a stand in einer Steinkiste in einem Hügel, der weiter oben in einem von früher abgetragenen Hügel eine jüngere Beisetzung gebrachte Gefäße enthielt. Die Decke der Steinkiste war mit gelbem Sand bestreut. Leichenbrand.	C. Arziens Berlin Fischerk E. J. II. 25. 09.

Abteilung: I m Schleswig-Holstein Fol. 226

1. Nummer.	2. Fundort.	3. Zeichnung.	4. Gegenstand, dessen Art, Form, Ornament und Erhaltungs-Zustand.	5. Material u. Farbe.
Laufende Nr. 1593 b. Acten-Nr. 320.09. Inventar-Nr. II 18.09. Frühere Nr.	Ort: Weddingstedt Kreis: Norderdithmarschen Regierungsbezirk: Land:		Bronz. Rasiermesser m. Pferdekopf als Griff, in 6 Stücken.	Gestein: (Flint: Metall: Thon: Glas: Org. Subst.:
Laufende Nr. 1593 c. Acten-Nr. Inventar-Nr. Frühere Nr.	Ort: Weddingstedt Kreis: Regierungsbezirk: Land:		Eisennadel mit profiliertem Kugelkopf aus Bronze in 3 Stücke zerbrochen.	Gestein: (Flint: Metall: Thon: Glas: Org. Subst.:
Laufende Nr. 1593 d. Acten-Nr. Inventar-Nr. Frühere Nr.	Ort: Weddingstedt Kreis: Regierungsbezirk: Land:		1 Stück Bernstein.	Gestein: (Flint: Metall: Thon: Glas: Org. Subst.:
Laufende Nr. 1594 Acten-Nr. 492.02. Inventar-Nr. II 31.03. Frühere Nr.	Ort Fehmarn Kreis: Regierungsbezirk: Land:		Dänemarker Feuerstein meissel.	Gestein: (Flint: Metall: Thon: Glas: Org. Subst.:
Laufende Nr. 1595. Acten-Nr. Inventar-Nr. Frühere Nr.	Ort: Fehmarn Kreis: Regierungsbezirk: Land:		Lanzenspitze aus grauem Feuerstein	Gestein: (Flint: Metall: Thon: Glas: Org. Subst.:
Laufende Nr. 1596 Acten-Nr. Inventar-Nr. Frühere Nr.	Ort Fehmarn Kreis: Regierungsbezirk: Land:		Lanzenspitze aus Feuerstein, Spitze abgebrochen.	Gestein: (Flint: Metall: Thon: Glas: Org. Subst.:
Laufende Nr. 1597 Acten-Nr. Inventar-Nr. Frühere Nr.	Ort Fehmarn Kreis: Regierungsbezirk: Land:		Zweikantige Axt aus grauem Feuerstein.	Gestein: (Flint: Metall: Thon: Glas: Org. Subst.:

6. Maasse.	7. Zugehörige Funde.	8. Art der Fundstätte.		9. Bestattungsart.	10. Bemerkungen.	11. Vorbesitzer, Jahr und Art der Erwerbung.
Hhe.: Lge.: 90mm gr. Br.: 6mm kl. Br.: o. Dm.: m. Dm.: u. Dm.: gr. Uf.:		See oder Moor? Acker, Haide, Wald? Off. Ansiedelung, Höhle, Pfahlbau? Befestigung?	Dolmen, Gang-grab, Riesenbett? Stein-o. Erdhügel? Flachgrab?	Leichenbeisetzung? (hockend, gestreckt od. Schädelgrab?) Partielle od. totale Verbrennung? Mit Beigabe von Tierknochen?	S. I m. 1593?	C. Vereins Berlin E. I. II 25.09.
Hhe.: Lge.: 82mm gr. Br.: kl. Br.: o. Dm.: m. Dm.: u. Dm.: gr. Uf.:		See oder Moor? Acker, Haide, Wald? Off. Ansiedelung, Höhle, Pfahlbau? Befestigung?	Dolmen, Gang-grab, Riesenbett? Stein-o. Erdhügel? Flachgrab?	Leichenbeisetzung? (hockend, gestreckt od. Schädelgrab?) Partielle od. totale Verbrennung? Mit Beigabe von Tierknochen?	"	"
Hhe.: Lge.: gr. Br.: kl. Br.: o. Dm.: m. Dm.: 17mm u. Dm.: gr. Uf.:		See oder Moor? Acker, Haide, Wald? Off. Ansiedelung, Höhle, Pfahlbau? Befestigung?	Dolmen, Gang-grab, Riesenbett? Stein-o. Erdhügel? Flachgrab?	Leichenbeisetzung? (hockend, gestreckt od. Schädelgrab?) Partielle od. totale Verbrennung? Mit Beigabe von Tierknochen?	" lag in der Urne a.	"
Hhe.: Lge.: 0,149 gr. Br.: kl. Br.: o. Dm.: m. Dm.: u. Dm.: gr. Uf.:		See oder Moor? Acker, Haide, Wald? Off. Ansiedelung, Höhle, Pfahlbau? Befestigung?	Dolmen, Gang-grab, Riesenbett? Stein-o. Erdhügel? Flachgrab?	Leichenbeisetzung? (hockend, gestreckt od. Schädelgrab?) Partielle od. totale Verbrennung? Mit Beigabe von Tierknochen?		Langerhans E. I. II 105. 02.
Hhe.: Lge.: gr. Br.: kl. Br.: o. Dm.: m. Dm.: u. Dm.: gr. Uf.:		See oder Moor? Acker, Haide, Wald? Off. Ansiedelung, Höhle, Pfahlbau? Befestigung?	Dolmen, Gang-grab, Riesenbett? Stein-o. Erdhügel? Flachgrab?	Leichenbeisetzung? (hockend, gestreckt od. Schädelgrab?) Partielle od. totale Verbrennung? Mit Beigabe von Tierknochen?		"
Hhe.: Lge.: 0,146m gr. Br.: kl. Br.: o. Dm.: m. Dm.: u. Dm.: gr. Uf.:		See oder Moor? Acker, Haide, Wald? Off. Ansiedelung, Höhle, Pfahlbau? Befestigung?	Dolmen, Gang-grab, Riesenbett? Stein-o. Erdhügel? Flachgrab?	Leichenbeisetzung? (hockend, gestreckt od. Schädelgrab?) Partielle od. totale Verbrennung? Mit Beigabe von Tierknochen?		"
Hhe.: Lge.: 0,118m gr. Br.: kl. Br.: o. Dm.: m. Dm.: u. Dm.: gr. Uf.:		See oder Moor? Acker, Haide, Wald? Off. Ansiedelung, Höhle, Pfahlbau? Befestigung?	Dolmen, Gang-grab, Riesenbett? Stein-o. Erdhügel? Flachgrab?	Leichenbeisetzung? (hockend, gestreckt od. Schädelgrab?) Partielle od. totale Verbrennung? Mit Beigabe von Tierknochen?		"

1. Nummer.	2. Fundort.	3. Zeichnung.	4. Gegenstand, dessen Art, Form, Ornament und Erhaltungs-Zustand.	5. Material u. Farbe
Laufende Nr. 1598-1600 Acten-Nr. 492. 02. Inventar-Nr. II 31. 03. Frühere Nr.	Ort Fehmarn Kreis: Regierungsbezirk: Land:		3 dicknackige Feuerstein-äxte, beschädigt, besonders am Schneiden-teil.	Gestein: (Flint: Metall: Thon: Glas: Org. Subst.:
Laufende Nr. 1601. Acten-Nr. Inventar-Nr. Frühere Nr.	Ort Fehmarn Kreis: Regierungsbezirk: Land:		Kreidnackige Feuerstein-axt.	Gestein: (Flint: Metall: Thon: Glas: Org. Subst.:
Laufende Nr. 1602. Acten-Nr. Inventar-Nr. Frühere Nr.	Ort Fehmarn Kreis: Regierungsbezirk: Land:		Dicknackige Feuersteinaxt.	Gestein: (Flint: Metall: Thon: Glas: Org. Subst.:
Laufende Nr. 1603. Acten-Nr. Inventar-Nr. Frühere Nr.	Ort Fehmarn Kreis: Regierungsbezirk: Land:		Dicknackige Feuerstein-axt mit verbreiterter Schneide.	Gestein: (Flint: Metall: Thon: Glas: Org. Subst.:
Laufende Nr. 1604. Acten-Nr. Inventar-Nr. Frühere Nr.	Ort Fehmarn Kreis: Regierungsbezirk: Land:		Dicknackige axt aus hellgelbem Feuerstein.	Gestein: (Flint: Metall: Thon: Glas: Org. Subst.:
Laufende Nr. 1605. Acten-Nr. Inventar-Nr. Frühere Nr.	Ort Fehmarn Kreis: Regierungsbezirk: Land:		Dicknackige Hacke aus Feuerstein.	Gestein: (Flint: Metall: Thon: Glas: Org. Subst.:
Laufende Nr. 1606-07. Acten-Nr. Inventar-Nr. Frühere Nr.	Ort Fehmarn Kreis: Regierungsbezirk: Land:		2 dicknackige Feuer-steinhacken mit rohgeschliffener Schneide.	Gestein: (Flint: Metall: Thon: Glas: Org. Subst.:

6. Maasse.	7. Zugehörige Funde.	8. Art der Fundstätte.		9. Bestattungsart.	10. Bemerkungen.	11. Vorbesitzer, Jahr und Art der Erwerbung.
Hhe.: Lge.: 0,13m gr. Br.: 0,041-0,23 kl. Br.: o. Dm.: m. Dm.: u. Dm.: gr. Uf.:		See oder Moor? Acker, Haide, Wald? Off. Ansiedelung, Höhle, Pfahlbau? Befestigung?	Dolmen, Gang-grab, Riesenbett? Stein-o. Erdhügel? Flachgrab?	Leichenbeisetzung? (hockend, gestreckt od. Schädelgrab?) Partielle od. totale Verbrennung? Mit Beigabe von Tierknochen?		Langenhans Z. f. E. 105. 02.
Hhe.: Lge.: 0,138m gr. Br.: kl. Br.: o. Dm.: m. Dm.: u. Dm.: gr. Uf.:		See oder Moor? Acker, Haide, Wald? Off. Ansiedelung, Höhle, Pfahlbau? Befestigung?	Dolmen, Gang-grab, Riesenbett? Stein-o. Erdhügel? Flachgrab?	Leichenbeisetzung? (hockend, gestreckt od. Schädelgrab?) Partielle od. totale Verbrennung? Mit Beigabe von Tierknochen?		"
Hhe.: Lge.: 0,168m gr. Br.: kl. Br.: o. Dm.: m. Dm.: u. Dm.: gr. Uf.:		See oder Moor? Acker, Haide, Wald? Off. Ansiedelung, Höhle, Pfahlbau? Befestigung?	Dolmen, Gang-grab, Riesenbett? Stein-o. Erdhügel? Flachgrab?	Leichenbeisetzung? (hockend, gestreckt od. Schädelgrab?) Partielle od. totale Verbrennung? Mit Beigabe von Tierknochen?		"
Hhe.: Lge.: 0,13 gr. Br.: kl. Br.: o. Dm.: m. Dm.: u. Dm.: gr. Uf.:		See oder Moor? Acker, Haide, Wald? Off. Ansiedelung, Höhle, Pfahlbau? Befestigung?	Dolmen, Gang-grab, Riesenbett? Stein-o. Erdhügel? Flachgrab?	Leichenbeisetzung? (hockend, gestreckt od. Schädelgrab?) Partielle od. totale Verbrennung? Mit Beigabe von Tierknochen?		"
Hhe.: Lge.: 0,145m gr. Br.: kl. Br.: o. Dm.: m. Dm.: u. Dm.: gr. Uf.:		See oder Moor? Acker, Haide, Wald? Off. Ansiedelung, Höhle, Pfahlbau? Befestigung?	Dolmen, Gang-grab, Riesenbett? Stein-o. Erdhügel? Flachgrab?	Leichenbeisetzung? (hockend, gestreckt od. Schädelgrab?) Partielle od. totale Verbrennung? Mit Beigabe von Tierknochen?		"
Hhe.: Lge.: 0,115m gr. Br.: kl. Br.: o. Dm.: m. Dm.: u. Dm.: gr. Uf.:		See oder Moor? Acker, Haide, Wald? Off. Ansiedelung, Höhle, Pfahlbau? Befestigung?	Dolmen, Gang-grab, Riesenbett? Stein-o. Erdhügel? Flachgrab?	Leichenbeisetzung? (hockend, gestreckt od. Schädelgrab?) Partielle od. totale Verbrennung? Mit Beigabe von Tierknochen?		"
Hhe.: Lge.: 0,163 - 0,13m gr. Br.: kl. Br.: o. Dm.: m. Dm.: u. Dm.: gr. Uf.:		See oder Moor? Acker, Haide, Wald? Off. Ansiedelung, Höhle, Pfahlbau? Befestigung?	Dolmen, Gang-grab, Riesenbett? Stein-o. Erdhügel? Flachgrab?	Leichenbeisetzung? (hockend, gestreckt od. Schädelgrab?) Partielle od. totale Verbrennung? Mit Beigabe von Tierknochen?		"

1. Nummer.	2. Fundort.	3. Zeichnung.	4. Gegenstand, dessen Art, Form, Ornament und Erhaltungs-Zustand.	5. Material u. Farbe	6. Maasse.	7. Zugehörige Funde.	8. Art der Fundstätte.	9. Bestattungsart.	10. Bemerkungen.	11. Vorbesitzer, Jahr und Art der Erwerbung.
Laufende Nr. 1608 Acten-Nr. 1421.94. Inventar-Nr. I 6. 95. Frühere Nr. 127.	Ort: Flensburg Kreis: Flensburg Regierungsbezirk: Land:		Bruchstück (Schneidenteil) eines dickmaikigen Beils aus grauem Feuerstein m. nur leicht gerundeter Schneide, auf d. Breitseiten geschliffen.	Gestein: (Flint: Metall: Thon: Glas: Org. Subst.:	Hhe.: Lge.: 110mm gr. Br.: 53 " kl. Br.: o. Dm.: m. Dm.: 34mm u. Dm.: gr. Uf.:		See oder Moor? Acker, Haide, Wald? Off. Ansiedelung, Höhle, Pfahlbau? Befestigung?	Dolmen, Gang-grab, Riesenbett? Stein-o. Erdhügel? Flachgrab?	Leichenbeisetzung? (hockend, gestreckt od. Schädelgrab?) Partielle od. totale Verbrennung? Mit Beigabe von Tierknochen?	Vorbesitzer Maß aus Flensburg	Prof. Götze Pfaffenk E.J. I 4, 95.
Laufende Nr. 1609 Acten-Nr. Inventar-Nr. Frühere Nr. 168	Ort: Heide Kreis: Norderdithmar Regierungsbezirk: Land:		Feuersteinspahn	Gestein: (Flint: Metall: Thon: Glas: Org. Subst.:	Hhe.: Lge.: 47mm gr. Br.: kl. Br.: o. Dm.: m. Dm.: u. Dm.: gr. Uf.:		See oder Moor? Acker, Haide, Wald? Off. Ansiedelung, Höhle, Pfahlbau? Befestigung?	Dolmen, Gang-grab, Riesenbett? Stein-o. Erdhügel? Flachgrab?	Leichenbeisetzung? (hockend, gestreckt od. Schädelgrab?) Partielle od. totale Verbrennung? Mit Beigabe von Tierknochen?	v. einer Werkstätte Vorbesitzer: Gen. Major Franke erworben am 19. X 93.	" E.J. 287. 94.
Laufende Nr. 1610 Acten-Nr. 1611.07. Inventar-Nr. II 45. 07. Frühere Nr.	Ort: Flensburg Kreis: Stadtkreis Regierungsbezirk: Land:		grauer Feuersteinspahn	Gestein: (Flint: Metall: Thon: Glas: Org. Subst.:	Hhe.: Lge.: 72mm gr. Br.: 38 " kl. Br.: o. Dm.: m. Dm.: u. Dm.: gr. Uf.:		See oder Moor? Acker, Haide, Wald? Off. Ansiedelung, Höhle, Pfahlbau? Befestigung?	Dolmen, Gang-grab, Riesenbett? Stein-o. Erdhügel? Flachgrab?	Leichenbeisetzung? (hockend, gestreckt od. Schädelgrab?) Partielle od. totale Verbrennung? Mit Beigabe von Tierknochen?	Ob. Aufschrift am Seebad gefunden.	Strebe Berlin Pfaffenk E.J. I 45. 07.
Laufende Nr. 1611 Acten-Nr. 213. 06. Inventar-Nr. II 7. 06. Frühere Nr.	Ort: Boberger Dünen Kreis: Stormarn Regierungsbezirk: Schleswig Land:		Scherben (mittelalterlich) und Flintsplitter (darunter ein Schaber)	Gestein: (Flint: Metall: Thon: Glas: Org. Subst.:	Hhe.: Lge.: gr. Br.: kl. Br.: o. Dm.: m. Dm.: u. Dm.: gr. Uf.:		See oder Moor? Acker, Haide, Wald? Off. Ansiedelung, Höhle, Pfahlbau? Befestigung?	Dolmen, Gang-grab, Riesenbett? Stein-o. Erdhügel? Flachgrab?	Leichenbeisetzung? (hockend, gestreckt od. Schädelgrab?) Partielle od. totale Verbrennung? Mit Beigabe von Tierknochen?	Ob zusammengehörig ist sehr fraglich.	Förster Berlin E.J. II 17. 06.
Laufende Nr. 1612-14 Acten-Nr. 764. 04. 876. 04. Inventar-Nr. II 125. 04. Frühere Nr.	Ort: Eckernförde Kreis: Eckernförde Regierungsbezirk: Land:		1612: Muscheln aus dem Muschelhaufen (Bz): Miesmuscheln, in tieferen Schichten auch dunkle Schalen. 1613: Tierknochen aus dem Muschelhaufen 1614: Holzkohlenreste.	Gestein: (Flint: Metall: Thon: Glas: Org. Subst.:	Hhe.: Lge.: gr. Br.: kl. Br.: o. Dm.: m. Dm.: u. Dm.: gr. Uf.:		See oder Moor? Acker, Haide, Wald? Off. Ansiedelung, Höhle, Pfahlbau? Befestigung?	Dolmen, Gang-grab, Riesenbett? Stein-o. Erdhügel? Flachgrab?	Leichenbeisetzung? (hockend, gestreckt od. Schädelgrab?) Partielle od. totale Verbrennung? Mit Beigabe von Tierknochen?	½ Std. westl. von Eckernförde funddig am Nordufer des Windebyer Moors am Mittelhange, der Muschel, Knochen und Kies, sowie in oberster Schicht Scherben aufhielt.	Ausgrabung (Rathgen, Götze) E.J. II 92. 04. II 101. 04.
Laufende Nr. 1615 Acten-Nr. Inventar-Nr. Frühere Nr.	Ort: Eckernförde Kreis: Regierungsbezirk: Land:		1 Scheibenspalter aus grauem Feuerstein Schneidenbreite 4,2 cm Länge 4,8 "	Gestein: (Flint: Metall: Thon: Glas: Org. Subst.:	Hhe.: Lge.: gr. Br.: kl. Br.: o. Dm.: m. Dm.: u. Dm.: gr. Uf.:		See oder Moor? Acker, Haide, Wald? Off. Ansiedelung, Höhle, Pfahlbau? Befestigung?	Dolmen, Gang-grab, Riesenbett? Stein-o. Erdhügel? Flachgrab?	Leichenbeisetzung? (hockend, gestreckt od. Schädelgrab?) Partielle od. totale Verbrennung? Mit Beigabe von Tierknochen?	s. I m. 1612.	"
Laufende Nr. 1616 Acten-Nr. Inventar-Nr. Frühere Nr.	Ort: Eckernförde Kreis: Regierungsbezirk: Land:		Flintstücke mit Gebrauchs- und Bearbeitungsspuren.	Gestein: (Flint: Metall: Thon: Glas: Org. Subst.:	Hhe.: Lge.: gr. Br.: kl. Br.: o. Dm.: m. Dm.: u. Dm.: gr. Uf.:		See oder Moor? Acker, Haide, Wald? Off. Ansiedelung, Höhle, Pfahlbau? Befestigung?	Dolmen, Gang-grab, Riesenbett? Stein-o. Erdhügel? Flachgrab?	Leichenbeisetzung? (hockend, gestreckt od. Schädelgrab?) Partielle od. totale Verbrennung? Mit Beigabe von Tierknochen?	"	"

Abteilung: I m Schleswig-Holstein Fol. 229.

1. Nummer.	2. Fundort.	3. Zeichnung.	4. Gegenstand, dessen Art, Form, Ornament und Erhaltungs-Zustand.	5. Material u. Farbe	6. Maasse.	7. Zugehörige Funde.	8. Art der Fundstätte.	9. Bestattungsart.	10. Bemerkungen.	11. Vorbesitzer, Jahr und Art der Erwerbung.
Laufende Nr. 1617 Acten-Nr. 364.04. 876.04. Inventar-Nr. II 125.04. Frühere Nr.	Ort: Eckernförde Kreis: Eckernförde Regierungsbezirk: Land:		1617: Eisenbruchstücke	Gestein: (Flint: Metall: Thon: Glas: Org. Subst.:	Hhe.: ge.: gr. Br.: kl. Br.: . Dm.: n. Dm.: . Dm.: gr. Uf.:		See oder Moor? Acker, Haide, Wald? Off. Ansiedelung, Höhle, Pfahlbau? Befestigung?	Dolmen, Gang-grab, Riesenbett? Stein-o. Erdhügel? Flachgrab?	Leichenbeisetzung? (hockend, gestreckt od. Schädelgrab?) Partielle od. totale Verbrennung? Mit Beigabe von Tierknochen?	siehe I m 1612	Ausgrabung (Rathgen, Götze! E.J. 93. 04. 107. 04.
Laufende Nr. 1618 Acten-Nr. Inventar-Nr. Frühere Nr.	Ort: Eckernförde Kreis: Regierungsbezirk: Land:		Slavische Scherben mit Furchenornament.	Gestein: (Flint: Metall: Thon: Glas: Org. Subst.:	Hhe.: ge.: r. Br.: l. Br.: . Dm.: n. Dm.: . Dm.: r. Uf.:		See oder Moor? Acker, Haide, Wald? Off. Ansiedelung, Höhle, Pfahlbau? Befestigung?	Dolmen, Gang-grab, Riesenbett? Stein-o. Erdhügel? Flachgrab?	Leichenbeisetzung? (hockend, gestreckt od. Schädelgrab?) Partielle od. totale Verbrennung? Mit Beigabe von Tierknochen?	"	"
Laufende Nr. 1619 Acten-Nr. 592. 92. Inventar-Nr. I 91. 92. Frühere Nr.	Ort: Spang Kreis: Hadersleben Regierungsbezirk: Land:		Kernsteine und Abfallstücke aus Feuerstein.	Gestein: (Flint: Metall: Thon: Glas: Org. Subst.:	Hhe.: ge.: r. Br.: l. Br.: . Dm.: n. Dm.: . Dm.: r. Uf.:		See oder Moor? Acker, Haide, Wald? Off. Ansiedelung, Höhle, Pfahlbau? Befestigung?	Dolmen, Gang-grab, Riesenbett? Stein-o. Erdhügel? Flachgrab?	Leichenbeisetzung? (hockend, gestreckt od. Schädelgrab?) Partielle od. totale Verbrennung? Mit Beigabe von Tierknochen?	vgl. I m 684, 694, 695.	Andresen (Sommerstedt) E.J. I 100. 92.
Laufende Nr. 1620 Acten-Nr. Inventar-Nr. Frühere Nr.	Ort: Sommerstedt Kreis: Hadersleben Regierungsbezirk: Land:		Abfallstücke aus Feuerstein	Gestein: (Flint: Metall: Thon: Glas: Org. Subst.:	he.: ge.: r. Br.: . Br.: Dm.: . Dm.: Dm.: . Uf.:		See oder Moor? Acker, Haide, Wald? Off. Ansiedelung, Höhle, Pfahlbau? Befestigung?	Dolmen, Gang-grab, Riesenbett? Stein-o. Erdhügel? Flachgrab?	Leichenbeisetzung? (hockend, gestreckt od. Schädelgrab?) Partielle od. totale Verbrennung? Mit Beigabe von Tierknochen?	vgl. I m 687, 696, 734.	"
Laufende Nr. 1621 Acten-Nr. Inventar-Nr. Frühere Nr.	Ort: Kreis: Hadersleben Regierungsbezirk: Land:		Abfälle von Feuersteinwerkstätten (?) des Kreises Hadersleben (z.B. Fyrskov, Holbek, Sägaup, Sels, Kirstrup a., Kjestrup, Leerdt, Lundsbeek, Haugstrup, Stolby, Aerstedt, Refsoe, Schottberg, Selskjer, Stenalt, Skepping, Hudsbill Wogens.)	Gestein: (Flint: Metall: Thon: Glas: Org. Subst.:	he.: ge.: . Br.: . Br.: Dm.: . Dm.: Dm.: . Uf.:		See oder Moor? Acker, Haide, Wald? Off. Ansiedelung, Höhle, Pfahlbau? Befestigung?	Dolmen, Gang-grab, Riesenbett? Stein-o. Erdhügel? Flachgrab?	Leichenbeisetzung? (hockend, gestreckt od. Schädelgrab?) Partielle od. totale Verbrennung? Mit Beigabe von Tierknochen?		"
Laufende Nr. 1622 Acten-Nr. Inventar-Nr. Frühere Nr.	Ort: Spang Kreis: Hadersleben Regierungsbezirk: Land:		Bruchstück eines schmalen Meißels aus schiefrigem Gestein.	Gestein: (Flint: Metall: Thon: Glas: Org. Subst.:	he.: ge.: 7,8cm . Br.: . Br.: Dm.: . Dm.: Dm.: . Uf.:		See oder Moor? Acker, Haide, Wald? Off. Ansiedelung, Höhle, Pfahlbau? Befestigung?	Dolmen, Gang-grab, Riesenbett? Stein-o. Erdhügel? Flachgrab?	Leichenbeisetzung? (hockend, gestreckt od. Schädelgrab?) Partielle od. totale Verbrennung? Mit Beigabe von Tierknochen?	Ausgepflügt bei Spang	"
Laufende Nr. 1623 Acten-Nr. Inventar-Nr. Frühere Nr.	Ort: Selskjor Kreis: Hadersleben Regierungsbezirk: Land:		Schmaler Meißel aus schiefrigem Gestein	Gestein: (Flint: Metall: Thon: Glas: Org. Subst.:	he.: ge.: 14,8cm . Br.: 2,1cm . Br.: Dm.: . Dm.: 1,3cm Dm.: . Uf.:		See oder Moor? Acker, Haide, Wald? Off. Ansiedelung, Höhle, Pfahlbau? Befestigung?	Dolmen, Gang-grab, Riesenbett? Stein-o. Erdhügel? Flachgrab?	Leichenbeisetzung? (hockend, gestreckt od. Schädelgrab?) Partielle od. totale Verbrennung? Mit Beigabe von Tierknochen?	auf aufgepflügtem Grabhügel	"

Abteilung: I m Schleswig-Holstein Fol. 230.

1. Nummer.	2. Fundort.	3. Zeichnung.	4. Gegenstand, dessen Art, Form, Ornament und Erhaltungs-Zustand.	5. Material u. Farbe	6. Maasse.	7. Zugehörige Funde.	8. Art der Fundstätte.		9. Bestattungsart.	10. Bemerkungen.	11. Vorbesitzer, Jahr und Art der Erwerbung.
Laufende Nr. 1624/25 Acten-Nr. 2130. 06. Inventar-Nr. – Frühere Nr.	Ort: Oldesloe Kreis: Stormarn Regierungsbezirk: Schleswig Land:		1624. Feuersteinbruchstücke 1625. Tarlon mit Muschel Muschelstückchen und Muschelerde.	Gestein: (Flint: Metall: Thon: Glas: Org. Subst.:	Hhe.: Lge.: gr. Br.: kl. Br.: o. Dm.: m. Dm.: u. Dm.: gr. Uf.:		See oder Moor? Acker, Haide, Wald? Off. Ansiedelung, Höhle, Pfahlbau? Befestigung?	Dolmen, Ganggrab, Riesenbett? Stein-o. Erdhügel? Flachgrab?	Leichenbeisetzung? (hockend, gestreckt od. Schädelgrab?) Partielle od. totale Verbrennung? Mit Beigabe von Tierknochen?	gef. in einer Feuersteinwerkstätte	Dr. Sonder Apotheker in Oldesloe Geschenk E. V. II 28. 07.
Laufende Nr. 1626 Acten-Nr. 2130. 06. Inventar-Nr. II 109. 06. Frühere Nr. –	Ort: Oldesloe Kreis: Regierungsbezirk: Land:		Flintmesser	Gestein: (Flint: Metall: Thon: Glas: Org. Subst.:	Hhe.: Lge.: gr. Br.: kl. Br.: o. Dm.: m. Dm.: u. Dm.: gr. Uf.:		See oder Moor? Acker, Haide, Wald? Off. Ansiedelung, Höhle, Pfahlbau? Befestigung?	Dolmen, Ganggrab, Riesenbett? Stein-o. Erdhügel? Flachgrab?	Leichenbeisetzung? (hockend, gestreckt od. Schädelgrab?) Partielle od. totale Verbrennung? Mit Beigabe von Tierknochen?	gef. in einer Feuersteinwerkstätte	" E. V. II 143. 06.
Laufende Nr. 1627 Acten-Nr. 1013/25. Inventar-Nr. II 21. 25. Frühere Nr.	Ort: Ovenlohnum Kreis: Oldenburg Regierungsbezirk: Schleswig Land:		Dikenwerkzeug Beil Vorkopf quergeschnitten, dort Rinde sichtbar geblieben.	Gestein: (Flint: Grau mit braunen Flecken Metall: Thon: Glas: Org. Subst.:	Hhe.: Lge.: 15,9. gr. Br.: 6,8. kl. Br.: o. Dm.: m. Dm.: u. Dm.: gr. Uf.:		See oder Moor? Acker, Haide, Wald? Off. Ansiedelung, Höhle, Pfahlbau? Befestigung?	Dolmen, Ganggrab, Riesenbett? Stein-o. Erdhügel? Flachgrab?	Leichenbeisetzung? (hockend, gestreckt od. Schädelgrab?) Partielle od. totale Verbrennung? Mit Beigabe von Tierknochen?	Alte Aufschrift: "Arbeitszimmer im Ovenlohnholz bei Neumünster, Holstein."	Hoffmann Dr. prof. Lewald Wilmersdorf E. V. II 23.25.
Laufende Nr. 1628. Acten-Nr. 1164/04. Inventar-Nr. II 61. 05. Frühere Nr. A Nr. 5.	Ort: Lowsförend. Kreis: Segeberg. Regierungsbezirk: Schleswig. Land:	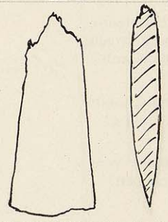	Dikenwerkzeug Beil Vorsprung die auf einer Seite geschliffen, Schneide ist nicht geschliffen.	Gestein: (Flint: Feuerstein Metall: Feldgerät Thon: Glas: Org. Subst.:	Hhe.: Lge.: 16,9. gr. Br.: 7,2. kl. Br.: o. Dm.: m. Dm.: u. Dm.: gr. Uf.:		See oder Moor? Acker, Haide, Wald? Off. Ansiedelung, Höhle, Pfahlbau? Befestigung?	Dolmen, Ganggrab, Riesenbett? Stein-o. Erdhügel? Flachgrab?	Leichenbeisetzung? (hockend, gestreckt od. Schädelgrab?) Partielle od. totale Verbrennung? Mit Beigabe von Tierknochen?	Gefd. in einem Kistengrabe	Ankerstf Beg. Hartmann Kellinghusen. E. V. II. 53.05.
Laufende Nr. 1629 Acten-Nr. 1164/04 Inventar-Nr. II 61. 05. Frühere Nr. A Nr. 19.	Ort: Lowsförend. Kreis: Regierungsbezirk: Land:		Dikenwerkzeug Beil Vorsprung. Schneide ist bis auf einem Teilchen ganz geschliffen.	Gestein: (Flint: Feuerstein Metall: Thon: Glas: Org. Subst.:	Hhe.: Lge.: 13,3. gr. Br.: 5,7. kl. Br.: o. Dm.: m. Dm.: u. Dm.: gr. Uf.:		See oder Moor? Acker, Haide, Wald? Off. Ansiedelung, Höhle, Pfahlbau? Befestigung?	Dolmen, Ganggrab, Riesenbett? Stein-o. Erdhügel? Flachgrab?	Leichenbeisetzung? (hockend, gestreckt od. Schädelgrab?) Partielle od. totale Verbrennung? Mit Beigabe von Tierknochen?	Gefd. bei Bornhöved.	Von vorstehenden in Hauptbuch verzeichneten Nummern befinden sich die Nummern 900/91.
Laufende Nr. 1630 Acten-Nr. Inventar-Nr. Frühere Nr. A Nr. 18.	Ort: Lowsförend. Kreis: Regierungsbezirk: Land:		Dikenwerkzeug Beil mit Schneide angeschliffen.	Gestein: (Flint: Feuerstein der verbrannt Metall: Thon: Glas: Org. Subst.:	Hhe.: Lge.: 12,4. gr. Br.: 4,8. kl. Br.: o. Dm.: m. Dm.: u. Dm.: gr. Uf.:		See oder Moor? Acker, Haide, Wald? Off. Ansiedelung, Höhle, Pfahlbau? Befestigung?	Dolmen, Ganggrab, Riesenbett? Stein-o. Erdhügel? Flachgrab?	Leichenbeisetzung? (hockend, gestreckt od. Schädelgrab?) Partielle od. totale Verbrennung? Mit Beigabe von Tierknochen?	Gefd. bei Bornhöved.	"
Laufende Nr. 1631 Acten-Nr. Inventar-Nr. Frühere Nr. A Nr. 52.	Ort: Lowsförend. Kreis: Regierungsbezirk: Land:		Dikenwerkzeug Beil Vorsprung roh geschliffen.	Gestein: Feuerstein (Flint: gebrannt. Metall: Thon: Glas: Org. Subst.:	Hhe.: Lge.: 13,2. gr. Br.: 5,5. kl. Br.: o. Dm.: m. Dm.: u. Dm.: gr. Uf.:		See oder Moor? Acker, Haide, Wald? Off. Ansiedelung, Höhle, Pfahlbau? Befestigung?	Dolmen, Ganggrab, Riesenbett? Stein-o. Erdhügel? Flachgrab?	Leichenbeisetzung? (hockend, gestreckt od. Schädelgrab?) Partielle od. totale Verbrennung? Mit Beigabe von Tierknochen?	Gefd. bei Bornhöved.	"

Abteilung: I m. Schleswig-Holstein. Fol. 231.

1. Nummer.	2. Fundort.	3. Zeichnung.	4. Gegenstand, dessen Art, Form, Ornament und Erhaltungs-Zustand.	5. Material u. Farbe	6. Maasse.	7. Zugehörige Funde.	8. Art der Fundstätte.	9. Bestattungsart.	10. Bemerkungen.	11. Vorbesitzer, Jahr und Art der Erwerbung.
Laufende Nr. 1632 Acten-Nr. 1164/04. Inventar-Nr. II 61.05. Frühere Nr. A Nr. 53.	Ort: Bornhöved Kreis: Segeberg Regierungsbezirk: Schleswig. Land:		Dolchklinge Griff abgebrochen.	Gestein: (Flint: Feuerstein Dunkelgrau) Metall: Thon: Glas: Org. Subst.:	Hhe.: Lge.: 13. gr. Br.: 4. kl. Br.: o. Dm.: m. Dm.: u. Dm.: gr. Uf.:		See oder Moor? Acker, Haide, Wald? Off. Ansiedelung, Höhle, Pfahlbau? Befestigung?	Dolmen, Ganggrab, Riesenbett? Stein-o. Erdhügel? Flachgrab?	Leichenbeisetzung? (hockend, gestreckt od. Schädelgrab?) Partielle od. totale Verbrennung? Mit Beigabe von Tierknochen?	Aus Grabhügel.	Ankauf Fg. Gerhardt-Kellinghusen v. J. II. 53.05.
Laufende Nr. 1633 Acten-Nr. Inventar-Nr. Frühere Nr. D 182	Ort: Agnuxerde Kreis: Agnuxerde. Regierungsbezirk: Schleswig. Land:	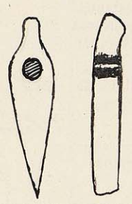	Dolchklinge	Gestein: (Flint: graubraun) Metall: Thon: Glas: Org. Subst.:	Hhe.: Lge.: 14,7. gr. Br.: 4,7. kl. Br.: o. Dm.: m. Dm.: u. Dm.: gr. Uf.:		See oder Moor? Acker, Haide, Wald? Off. Ansiedelung, Höhle, Pfahlbau? Befestigung?	Dolmen, Ganggrab, Riesenbett? Stein-o. Erdhügel? Flachgrab?	Leichenbeisetzung? (hockend, gestreckt od. Schädelgrab?) Partielle od. totale Verbrennung? Mit Beigabe von Tierknochen?	D 182 u. 183 zusammen in einem Grabhügel. vgl. Åberg, Nord. Bronzezeit, Abb. 107 – 111. „Die Altersstufe der Gräber mit Dolchen und Bronzedolchen kann durch Kombination bestimmt werden."	4
Laufende Nr. 1634 Acten-Nr. Inventar-Nr. Frühere Nr. D 183	Ort: Agnuxerde Kreis: Regierungsbezirk: Land:		Bruchstück einer Lanzenspitze, Schaft und Spitze abgebrochen.	Gestein: (Flint: dunkelgrau) Metall: Thon: Glas: Org. Subst.:	Hhe.: Lge.: 8,2. gr. Br.: 2,8. kl. Br.: o. Dm.: m. Dm.: u. Dm.: gr. Uf.:		See oder Moor? Acker, Haide, Wald? Off. Ansiedelung, Höhle, Pfahlbau? Befestigung?	Dolmen, Ganggrab, Riesenbett? Stein-o. Erdhügel? Flachgrab?	Leichenbeisetzung? (hockend, gestreckt od. Schädelgrab?) Partielle od. totale Verbrennung? Mit Beigabe von Tierknochen?		4
Laufende Nr. 1635 Acten-Nr. Inventar-Nr. Frühere Nr.	Ort: Agnuxerde. Kreis: Regierungsbezirk: Land:		Klinge und Lanzenspitze	Gestein: (Flint: grün.) Metall: Thon: Glas: Org. Subst.:	Hhe.: Lge.: 3,6. gr. Br.: 2. kl. Br.: o. Dm.: m. Dm.: u. Dm.: gr. Uf.:		See oder Moor? Acker, Haide, Wald? Off. Ansiedelung, Höhle, Pfahlbau? Befestigung?	Dolmen, Ganggrab, Riesenbett? Stein-o. Erdhügel? Flachgrab?	Leichenbeisetzung? (hockend, gestreckt od. Schädelgrab?) Partielle od. totale Verbrennung? Mit Beigabe von Tierknochen?		4
Laufende Nr. 1636 Acten-Nr. Inventar-Nr. Frühere Nr. B 11	Ort: Lehmkamp Kreis: Hörnum Regierungsbezirk: Land:		Meißel, auf allen Seiten geschliffen; Schneide abgebrochen.	Gestein: (Flint: Feldgrau) Metall: Thon: Glas: Org. Subst.:	Hhe.: Lge.: 6,5. gr. Br.: 2,4. kl. Br.: o. Dm.: m. Dm.: u. Dm.: gr. Uf.:		See oder Moor? Acker, Haide, Wald? Off. Ansiedelung, Höhle, Pfahlbau? Befestigung?	Dolmen, Ganggrab, Riesenbett? Stein-o. Erdhügel? Flachgrab?	Leichenbeisetzung? (hockend, gestreckt od. Schädelgrab?) Partielle od. totale Verbrennung? Mit Beigabe von Tierknochen?		4
Laufende Nr. 1637 Acten-Nr. Inventar-Nr. Frühere Nr. B 88.	Ort: Braak Kreis: Hörnum Regierungsbezirk: Land:	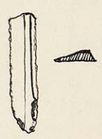	Klinge mit parallelen Schneidenschärfungen an den Kanten.	Gestein: (Flint: Feuerstein) Metall: Thon: Glas: Org. Subst.:	Hhe.: Lge.: 6,8. gr. Br.: 2,2. kl. Br.: o. Dm.: m. Dm.: u. Dm.: gr. Uf.:		See oder Moor? Acker, Haide, Wald? Off. Ansiedelung, Höhle, Pfahlbau? Befestigung?	Dolmen, Ganggrab, Riesenbett? Stein-o. Erdhügel? Flachgrab?	Leichenbeisetzung? (hockend, gestreckt od. Schädelgrab?) Partielle od. totale Verbrennung? Mit Beigabe von Tierknochen?		4
Laufende Nr. 1638 Acten-Nr. Inventar-Nr. Frühere Nr. B 32	Ort: Braak Kreis: Regierungsbezirk: Land:		Meißel mit an den Schneiden geschliffen.	Gestein: (Flint: Braun.) Metall: Thon: Glas: Org. Subst.:	Hhe. 2. Lge.: 14,7. gr. Br.: 2,4. kl. Br.: o. Dm.: m. Dm.: u. Dm.: gr. Uf.:		See oder Moor? Acker, Haide, Wald? Off. Ansiedelung, Höhle, Pfahlbau? Befestigung?	Dolmen, Ganggrab, Riesenbett? Stein-o. Erdhügel? Flachgrab?	Leichenbeisetzung? (hockend, gestreckt od. Schädelgrab?) Partielle od. totale Verbrennung? Mit Beigabe von Tierknochen?		4

1. Nummer.	2. Fundort.	3. Zeichnung.	4. Gegenstand, dessen Art, Form, Ornament und Erhaltungs-Zustand.	5. Material u. Farbe	6. Maasse.	7. Zugehörige Funde.	8. Art der Fundstätte.	9. Bestattungsart.	10. Bemerkungen.	11. Vorbesitzer, Jahr und Art der Erwerbung.
Laufende Nr. 1639 Acten-Nr. 1164104. Inventar-Nr. I 61.05. Frühere Nr. B 99.	Ort: Dwarf Kreis: Herzogthum. Regierungsbezirk: Pfahlbaufund Land:		Dünnackiges Beil in ungeschliffen.	Gestein: (Flint: Diorit) Metall: Thon: Glas: Org. Subst.:	Breite 4,2. Lge.: 23,3. gr. Br.: 7,5. kl. Br.: o. Dm.: m. Dm.: u. Dm.: gr. Uf.:		See oder Moor? Acker, Haide, Wald? Off. Ansiedelung, Höhle, Pfahlbau? Befestigung?	Dolmen, Ganggrab, Riesenbett? Stein-o. Erdhügel? Flachgrab?	Leichenbeisetzung? (hockend, gestreckt od. Schädelgrab?) Partielle od. totale Verbrennung? Mit Beigabe von Tierknochen?		Zukauf Hy. Hartmann - Zollinspekt. E. J. II. 53. 05.
Laufende Nr. 1640 Acten-Nr. Inventar-Nr. Frühere Nr. B 8.	Ort: Dwarf Kreis: Regierungsbezirk: Land:		Dünnackiges Beil, in ungeschliffen,	Gestein: (Flint: Diorit) Metall: Thon: Glas: Org. Subst.:	Hhe.: Lge.: 21,5 gr. Br.: 7,7. kl. Br.: o. Dm.: m. Dm.: u. Dm.: gr. Uf.:		See oder Moor? Acker, Haide, Wald? Off. Ansiedelung, Höhle, Pfahlbau? Befestigung?	Dolmen, Ganggrab, Riesenbett? Stein-o. Erdhügel? Flachgrab?	Leichenbeisetzung? (hockend, gestreckt od. Schädelgrab?) Partielle od. totale Verbrennung? Mit Beigabe von Tierknochen?		4
Laufende Nr. 1641 Acten-Nr. Inventar-Nr. Frühere Nr. B 5	Ort: Dwarf Kreis: Regierungsbezirk: Land:		Dünnackiges Beil flache Form, Schmalseiten geschliffen	Gestein: (Flint: grau) Metall: Thon: Glas: Org. Subst.:	Breite 2,1. Lge.: 14,2. gr. Br.: 5. kl. Br.: o. Dm.: m. Dm.: u. Dm.: gr. Uf.:		See oder Moor? Acker, Haide, Wald? Off. Ansiedelung, Höhle, Pfahlbau? Befestigung?	Dolmen, Ganggrab, Riesenbett? Stein-o. Erdhügel? Flachgrab?	Leichenbeisetzung? (hockend, gestreckt od. Schädelgrab?) Partielle od. totale Verbrennung? Mit Beigabe von Tierknochen?	Geschenkt bei der Dwarfer Schule bei Abtragung eines Walles.	4
Laufende Nr. 1642 Acten-Nr. Inventar-Nr. Frühere Nr. B 79	Ort: Hinzjem Kreis: Herzogthum Regierungsbezirk: Land:		Dünnackiges Beil in ungeschliffen, Rücken 1 p. g. T. stehen geblieben.	Gestein: (Flint: grau) Metall: Thon: Glas: Org. Subst.:	Breite 3,5. Lge.: 19,6. gr. Br.: 7,1. kl. Br.: o. Dm.: m. Dm.: u. Dm.: gr. Uf.:		See oder Moor? Acker, Haide, Wald? Off. Ansiedelung, Höhle, Pfahlbau? Befestigung?	Dolmen, Ganggrab, Riesenbett? Stein-o. Erdhügel? Flachgrab?	Leichenbeisetzung? (hockend, gestreckt od. Schädelgrab?) Partielle od. totale Verbrennung? Mit Beigabe von Tierknochen?	-	4
Laufende Nr. 1643 Acten-Nr. Inventar-Nr. Frühere Nr. B 24	Ort: Schwerdhorst Kreis: Segeberg Regierungsbezirk: Land:		Dünnackiges Beil Schmalseiten geschliffen.	Gestein: (Flint: feldgrau) Metall: Thon: Glas: Org. Subst.:	Hhe.: 3,9. Lge.: 13,6. gr. Br.: 5,8. kl. Br.: o. Dm.: m. Dm.: u. Dm.: gr. Uf.:		See oder Moor? Acker, Haide, Wald? Off. Ansiedelung, Höhle, Pfahlbau? Befestigung?	Dolmen, Ganggrab, Riesenbett? Stein-o. Erdhügel? Flachgrab?	Leichenbeisetzung? (hockend, gestreckt od. Schädelgrab?) Partielle od. totale Verbrennung? Mit Beigabe von Tierknochen?		4
Laufende Nr. 1644 Acten-Nr. Inventar-Nr. Frühere Nr. B 25.	Ort: Schwerdhorst Kreis: Regierungsbezirk: Land:		Dünnackiges Beil, Schmalseiten geschliffen.	Gestein: (Flint: weiß) Metall: Thon: Glas: Org. Subst.:	Hhe.: 3,3. Lge.: 15,6. gr. Br.: 5,4. kl. Br.: o. Dm.: m. Dm.: u. Dm.: gr. Uf.:		See oder Moor? Acker, Haide, Wald? Off. Ansiedelung, Höhle, Pfahlbau? Befestigung?	Dolmen, Ganggrab, Riesenbett? Stein-o. Erdhügel? Flachgrab?	Leichenbeisetzung? (hockend, gestreckt od. Schädelgrab?) Partielle od. totale Verbrennung? Mit Beigabe von Tierknochen?		4
Laufende Nr. 1645 Acten-Nr. Inventar-Nr. Frühere Nr. B 50.	Ort: Schwerdhorst Kreis: Regierungsbezirk: Land:		Beil mit dünnen Schmalseiten, rückseitig Rücken geschliffen.	Gestein: (Flint: grau) Metall: Thon: Glas: Org. Subst.:	Breite 1,6. Lge.: 9,9. gr. Br.: 4,5. kl. Br.: o. Dm.: m. Dm.: u. Dm.: gr. Uf.:		See oder Moor? Acker, Haide, Wald? Off. Ansiedelung, Höhle, Pfahlbau? Befestigung?	Dolmen, Ganggrab, Riesenbett? Stein-o. Erdhügel? Flachgrab?	Leichenbeisetzung? (hockend, gestreckt od. Schädelgrab?) Partielle od. totale Verbrennung? Mit Beigabe von Tierknochen?		4

Abteilung: I m. Ostpreußisch-Holsteiner. Fol. 233.

1. Nummer.	2. Fundort.	3. Zeichnung.	4. Gegenstand, dessen Art, Form, Ornament und Erhaltungs-Zustand.	5. Material u. Farbe	6. Maasse.	7. Zugehörige Funde.	8. Art der Fundstätte.		9. Bestattungsart.	10. Bemerkungen.	11. Vorbesitzer, Jahr und Art der Erwerbung.
Laufende Nr. 1646 Acten-Nr. 1164/04. Inventar-Nr. II 61. 05. Frühere Nr. A 160.	Ort: Groß-Lemkendorf Kreis: Rastenburg Regierungsbezirk: Ostpreußen Land:		Viereckiger Stein mit allseitig geschliffener Spitze.	Gestein: (Flint: Grauer) Metall: Thon: Glas: Org. Subst.:	Hhe.: 3,2. Lge.: 13,6. gr. Br.: 7,9. kl. Br.: o. Dm.: m. Dm.: u. Dm.: gr. Uf.:		See oder Moor? Acker, Haide, Wald? Off. Ansiedelung, Höhle, Pfahlbau? Befestigung?	Dolmen, Ganggrab, Riesenbett? Stein-o. Erdhügel? Flachgrab?	Leichenbeisetzung? (hockend, gestreckt od. Schädelgrab?) Partielle od. totale Verbrennung? Mit Beigabe von Tierknochen?	Gehört einer Pflanzen noch Gr.-K.	Hr. Gutsbesitzer Tollingstedt. 8. 9. II 53.05
Laufende Nr. 1647 Acten-Nr. Inventar-Nr. Frühere Nr. a 161	Ort: Groß-Lemkendorf. Kreis: Regierungsbezirk: Land:		Viereckiger Stein mit allseitig geschliffener Spitze.	Gestein: (Flint: fast schwarz) Metall: Thon: Glas: Org. Subst.:	Hhe.: 3,2. Lge.: 15,3. gr. Br.: 5,8. kl. Br.: o. Dm.: m. Dm.: u. Dm.: gr. Uf.:		See oder Moor? Acker, Haide, Wald? Off. Ansiedelung, Höhle, Pfahlbau? Befestigung?	Dolmen, Ganggrab, Riesenbett? Stein-o. Erdhügel? Flachgrab?	Leichenbeisetzung? (hockend, gestreckt od. Schädelgrab?) Partielle od. totale Verbrennung? Mit Beigabe von Tierknochen?	Gehört einer Pflanzen noch Gr.-K.	4
Laufende Nr. 1648. Acten-Nr. Inventar-Nr. Frühere Nr. A 162.	Ort: Groß-Lemkendorf. Kreis: Regierungsbezirk: Land:		Keil, halbmondförmig.	Gestein: (Flint: dunkelgrau) Metall: Thon: Glas: Org. Subst.:	Hhe.: 1,1. Lge.: 17,2. gr. Br.: 3,9. kl. Br.: o. Dm.: m. Dm.: u. Dm.: gr. Uf.:		See oder Moor? Acker, Haide, Wald? Off. Ansiedelung, Höhle, Pfahlbau? Befestigung?	Dolmen, Ganggrab, Riesenbett? Stein-o. Erdhügel? Flachgrab?	Leichenbeisetzung? (hockend, gestreckt od. Schädelgrab?) Partielle od. totale Verbrennung? Mit Beigabe von Tierknochen?	Gehört in einem Hockergr.	4
Laufende Nr. 1649 Acten-Nr. Inventar-Nr. Frühere Nr. A 158.	Ort: Groß-Lemkendorf. Kreis: Regierungsbezirk: Land:	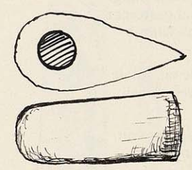	Axt mit durchbohrtem, spitz zulaufendem Nackenende.	Gestein: Grünstein (Flint: Metall: Thon: Glas: Org. Subst.:	Hhe.: 6,6. Lge.: 15,9. gr. Br.: 7,3. kl. Br.: o. Dm.: m. Dm.: 3,4. u. Dm.: gr. Uf.:		See oder Moor? Acker, Haide, Wald? Off. Ansiedelung, Höhle, Pfahlbau? Befestigung?	Dolmen, Ganggrab, Riesenbett? Stein-o. Erdhügel? Flachgrab?	Leichenbeisetzung? (hockend, gestreckt od. Schädelgrab?) Partielle od. totale Verbrennung? Mit Beigabe von Tierknochen?	Gehört in einem Hockergr.	4
Laufende Nr. 1650 Acten-Nr. Inventar-Nr. Frühere Nr. A 151.	Ort: Klein-Lemkendorf. Kreis: Rastenburg Regierungsbezirk: Land:		Viereckiger Stein mit geschliffener Spitze.	Gestein: (Flint: weiß) Metall: Thon: Glas: Org. Subst.:	Hhe.: 3,5. Lge.: 17,3. gr. Br.: 5,3. kl. Br.: o. Dm.: m. Dm.: u. Dm.: gr. Uf.:		See oder Moor? Acker, Haide, Wald? Off. Ansiedelung, Höhle, Pfahlbau? Befestigung?	Dolmen, Ganggrab, Riesenbett? Stein-o. Erdhügel? Flachgrab?	Leichenbeisetzung? (hockend, gestreckt od. Schädelgrab?) Partielle od. totale Verbrennung? Mit Beigabe von Tierknochen?	Gehört in einem Hockergr.	4
Laufende Nr. 1651 Acten-Nr. Inventar-Nr. Frühere Nr. D	Ort: Klein-Lemkendorf. Kreis: Regierungsbezirk: Land:		Bruchstück einer Hohlaxt, Griff abgebrochen.	Gestein: (Flint: dunkelgrau) Metall: Thon: Glas: Org. Subst.:	Hhe.: 0,9. Lge.: 11,4. gr. Br.: 3,6. kl. Br.: o. Dm.: m. Dm.: u. Dm.: gr. Uf.:		See oder Moor? Acker, Haide, Wald? Off. Ansiedelung, Höhle, Pfahlbau? Befestigung?	Dolmen, Ganggrab, Riesenbett? Stein-o. Erdhügel? Flachgrab?	Leichenbeisetzung? (hockend, gestreckt od. Schädelgrab?) Partielle od. totale Verbrennung? Mit Beigabe von Tierknochen?		1
Laufende Nr. 1652 Acten-Nr. Inventar-Nr. Frühere Nr. A 69.	Ort: Klein-Lemkendorf. Kreis: Regierungsbezirk: Land:	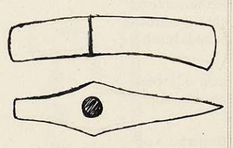	Hohlaxt, vorzügliche Arbeit.	Gestein: Schiefer (Flint: Metall: Thon: Glas: Org. Subst.:	Hhe.: 4,1. Lge.: 17,3. gr. Br.: 4,6. kl. Br.: o. Dm.: m. Dm.: u. Dm.: gr. Uf.:		See oder Moor? Acker, Haide, Wald? Off. Ansiedelung, Höhle, Pfahlbau? Befestigung?	Dolmen, Ganggrab, Riesenbett? Stein-o. Erdhügel? Flachgrab?	Leichenbeisetzung? (hockend, gestreckt od. Schädelgrab?) Partielle od. totale Verbrennung? Mit Beigabe von Tierknochen?	Gehört in einem Grabhügel.	4

vgl. Aberg: Nord. Bronzezeit Abb. 64. 4 „Südwestdeutsche Typen tragt".

Fol. 234. Abteilung: I/M. Pfalzburg-Holstein. Abteilung: I/M. Pfalzburg-Holstein. Fol. 234.

1. Nummer.	2. Fundort.	3. Zeichnung.	4. Gegenstand, dessen Art, Form, Ornament und Erhaltungs-Zustand.	5. Material u. Fa	6. Maasse.	7. Zugehörige Funde.	8. Art der Fundstätte.		9. Bestattungsart.	10. Bemerkungen.	11. Vorbesitzer, Jahr und Art der Erwerbung.
Laufende Nr. 1653 Acten-Nr. 1164/04. Inventar-Nr. II. 61.05. Frühere Nr. C 83.	Ort: Holsenmünster Kreis: Rappoltsweiler Regierungsbezirk: Land:	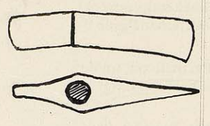	Feuerstein Querschneide ganz scharf ausgeschlagen	Gestein: grünlich grau (Flint:) Metall: Thon: Glas: Org. Subst.:	Hhe.: 4,2. Lge.: 17,4. gr. Br.: 4,3. kl. Br.: o. Dm.: m. Dm.: u. Dm.: gr. Uf.:		See oder Moor? Acker, Haide, Wald? Off. Ansiedelung, Höhle, Pfahlbau? Befestigung?	Dolmen, Gang-grab, Riesenbett? Stein-o. Erdhügel? Flachgrab?	Leichenbeisetzung? (hockend, gestreckt od. Schädelgrab?) Partielle od. totale Verbrennung? Mit Beigabe von Tierknochen?	Gefd. in einem Grab-Hügel. Hügelförmige Feuerstein-Axt aus Olberg; Nordabhang.	Hr. Hartmann-Hellingshausen. 8. 7. II 53.05.
Laufende Nr. 1654 a, b, c. Acten-Nr. Inventar-Nr. Frühere Nr. D 471-473.	Ort: Grünthal Kreis: Rappoltsweiler Regierungsbezirk: Land:		a, b: zwei Feuersteinsplitter, hellgrau. c: Splitter, dunkelgrau,	Gestein: (Flint:) Metall: Thon: Glas: Org. Subst.:	Hhe.: a: 4,8. b: 5,9. c: 6,7. Lge.: gr. Br.: kl. Br.: o. Dm.: m. Dm.: u. Dm.: gr. Uf.:		See oder Moor? Acker, Haide, Wald? Off. Ansiedelung, Höhle, Pfahlbau? Befestigung?	Dolmen, Gang-grab, Riesenbett? Stein-o. Erdhügel? Flachgrab?	Leichenbeisetzung? (hockend, gestreckt od. Schädelgrab?) Partielle od. totale Verbrennung? Mit Beigabe von Tierknochen?	Gefd. mit mehreren andern Feuerstein-Sachen beim Pflügen auf dem Pfarrer-Acker, einige Fuß unter Oberfläche.	4
Laufende Nr. 1655 Acten-Nr. Inventar-Nr. Frühere Nr. B 47.	Ort: Rufach Kreis: Colmar Regierungsbezirk: Oberelsass Land:		Kieselschiefer Beil, vollständig geschliffen, Schneide und Nackentheil gerade bearbeitet.	Gestein: (Flint: weiß.) Metall: Thon: Glas: Org. Subst.:	Hhe.: 4,1. Lge.: 16,5. gr. Br.: 7,6. kl. Br.: o. Dm.: m. Dm.: u. Dm.: gr. Uf.:		See oder Moor? Acker, Haide, Wald? Off. Ansiedelung, Höhle, Pfahlbau? Befestigung?	Dolmen, Gang-grab, Riesenbett? Stein-o. Erdhügel? Flachgrab?	Leichenbeisetzung? (hockend, gestreckt od. Schädelgrab?) Partielle od. totale Verbrennung? Mit Beigabe von Tierknochen?		4
Laufende Nr. 1656 Acten-Nr. Inventar-Nr. Frühere Nr. B 33.	Ort: Ingersheim Kreis: Colmar Regierungsbezirk: Land:		Kieselschiefer Beil Breitseite geschliffen.	Gestein: (Flint: hellgrau.) Metall: Thon: Glas: Org. Subst.:	Hhe.: 3,1. Lge.: 15,5. gr. Br.: 5,5. kl. Br.: o. Dm.: m. Dm.: u. Dm.: gr. Uf.:		See oder Moor? Acker, Haide, Wald? Off. Ansiedelung, Höhle, Pfahlbau? Befestigung?	Dolmen, Gang-grab, Riesenbett? Stein-o. Erdhügel? Flachgrab?	Leichenbeisetzung? (hockend, gestreckt od. Schädelgrab?) Partielle od. totale Verbrennung? Mit Beigabe von Tierknochen?		4
Laufende Nr. 1657. Acten-Nr. Inventar-Nr. Frühere Nr. B 37.	Ort: Ingersheim Kreis: Colmar Regierungsbezirk Land:		Beil mit dünnem Schaft Breitseite geschliffen, wetzgerade.	Gestein: (Flint:) Metall: Thon: Glas: Org. Subst.:	Hhe.: 1,6. Lge.: 14,8. gr. Br.: 5,3. kl. Br.: o. Dm.: m. Dm.: u. Dm.: gr. Uf.:		See oder Moor? Acker, Haide, Wald? Off. Ansiedelung, Höhle, Pfahlbau? Befestigung?	Dolmen, Gang-grab, Riesenbett? Stein-o. Erdhügel? Flachgrab?	Leichenbeisetzung? (hockend, gestreckt od. Schädelgrab?) Partielle od. totale Verbrennung? Mit Beigabe von Tierknochen?	Gefd. beim Pflügen.	4
Laufende Nr. 1658 Acten-Nr. Inventar-Nr. Frühere Nr. B 91.	Ort: Münchhausen Kreis: Colmar Regierungsbezirk: Land:		Diskusartiges Beil Breitseite roh geschliffen.	Gestein: (Flint: bräunlich grau.) Metall: Thon: Glas: Org. Subst.:	Hhe.: 3. Lge.: 14,3. gr. Br.: 5,3. kl. Br.: o. Dm.: m. Dm.: u. Dm.: gr. Uf.:		See oder Moor? Acker, Haide, Wald? Off. Ansiedelung, Höhle, Pfahlbau? Befestigung?	Dolmen, Gang-grab, Riesenbett? Stein-o. Erdhügel? Flachgrab?	Leichenbeisetzung? (hockend, gestreckt od. Schädelgrab?) Partielle od. totale Verbrennung? Mit Beigabe von Tierknochen?		4
Laufende Nr. 1659 Acten-Nr. Inventar-Nr. Frühere Nr. B 92	Ort: Münchhausen Kreis: Regierungsbezirk: Land:		Diskusartiges Beil Breitseite roh geschliffen.	Gestein: (Flint: schwärzlich grau) Metall: Thon: Glas: Org. Subst.:	Hhe.: 3,4. Lge.: 11,7. gr. Br.: 4,7. kl. Br.: o. Dm.: m. Dm.: u. Dm.: gr. Uf.:		See oder Moor? Acker, Haide, Wald? Off. Ansiedelung, Höhle, Pfahlbau? Befestigung?	Dolmen, Gang-grab, Riesenbett? Stein-o. Erdhügel? Flachgrab?	Leichenbeisetzung? (hockend, gestreckt od. Schädelgrab?) Partielle od. totale Verbrennung? Mit Beigabe von Tierknochen?		4

Abteilung: I m. Rzehakowitz-Holstein. Fol. 235.

1. Nummer.	2. Fundort.	3. Zeichnung.	4. Gegenstand, dessen Art, Form, Ornament und Erhaltungs-Zustand.	5. Material u. Farbe	6. Maasse.	7. Zugehörige Funde.	8. Art der Fundstätte.	9. Bestattungsart.	10. Bemerkungen.	11. Vorbesitzer, Jahr und Art der Erwerbung.
Laufende Nr. 1660 Acten-Nr. 1164/04. Inventar-Nr. II 61.05. Frühere Nr. B 35.	Ort: Brünkendorf Kreis: Oldenburg. Regierungsbezirk: Land:		Dirkenartiges Beil durchbohrt, Schneide zugeschliffen.	Gestein: (Flint: Feuerstein) Metall: Thon: Glas: Org. Subst.:	Hhe.: 2,7. Lge.: 9,8. gr. Br.: 6,1. kl. Br.: o. Dm.: m. Dm.: u. Dm.: gr. Uf.:		See oder Moor? Acker, Haide, Wald? Off. Ansiedelung, Höhle, Pfahlbau? Befestigung?	Dolmen, Gang-grab, Riesenbett? Stein-o. Erdhügel? Flachgrab?	Leichenbeisetzung? (hockend, gestreckt od. Schädelgrab?) Partielle od. totale Verbrennung? Mit Beigabe von Tierknochen?		Hy Hartmann-Fullingspark. E. J. II 53,05.
Laufende Nr. 1661 Acten-Nr. Inventar-Nr. Frühere Nr. B 36.	Ort: Brünkendorf. Kreis: Regierungsbezirk: Land:		Dirkenartiges Beil durchbohrt, geschliffen.	Gestein: (Flint: grün) Metall: Thon: Glas: Org. Subst.:	Hhe.: 3,1 Lge.: 11,1. gr. Br.: 6,8. kl. Br.: o. Dm.: m. Dm.: u. Dm.: gr. Uf.:		See oder Moor? Acker, Haide, Wald? Off. Ansiedelung, Höhle, Pfahlbau? Befestigung?	Dolmen, Gang-grab, Riesenbett? Stein-o. Erdhügel? Flachgrab?	Leichenbeisetzung? (hockend, gestreckt od. Schädelgrab?) Partielle od. totale Verbrennung? Mit Beigabe von Tierknochen?		4
Laufende Nr. 1662 Acten-Nr. Inventar-Nr. Frühere Nr. B 21.	Ort: Lowtenbek Kreis: Plön. Regierungsbezirk: Land:		Dirkenartiges Beil, zugeschliffen.	Gestein: (Flint: grün) Metall: Thon: Glas: Org. Subst.:	Hhe.: 2,2 Lge.: 15. gr. Br.: 5,7. kl. Br.: o. Dm.: m. Dm.: u. Dm.: gr. Uf.:		See oder Moor? Acker, Haide, Wald? Off. Ansiedelung, Höhle, Pfahlbau? Befestigung?	Dolmen, Gang-grab, Riesenbett? Stein-o. Erdhügel? Flachgrab?	Leichenbeisetzung? (hockend, gestreckt od. Schädelgrab?) Partielle od. totale Verbrennung? Mit Beigabe von Tierknochen?		7
Laufende Nr. 1663 Acten-Nr. Inventar-Nr. Frühere Nr. B 55.	Ort: Kirch-Rüschau. Kreis: Plön. Regierungsbezirk: Land:		Dirkenartiges Beil, zugeschliffen.	Gestein: (Flint: grün) Metall: Thon: Glas: Org. Subst.:	Hhe.: 3,7. Lge.: 21. gr. Br.: 6,6. kl. Br.: o. Dm.: m. Dm.: u. Dm.: gr. Uf.:		See oder Moor? Acker, Haide, Wald? Off. Ansiedelung, Höhle, Pfahlbau? Befestigung?	Dolmen, Gang-grab, Riesenbett? Stein-o. Erdhügel? Flachgrab?	Leichenbeisetzung? (hockend, gestreckt od. Schädelgrab?) Partielle od. totale Verbrennung? Mit Beigabe von Tierknochen?		9
Laufende Nr. 1664 Acten-Nr. Inventar-Nr. Frühere Nr. B 64.	Ort: Kirch-Rüschau Kreis: Regierungsbezirk: Land:		Dirkenartiges Beil, beidseitig geschliffen.	Gestein: (Flint: [illegible]) Metall: Thon: Glas: Org. Subst.:	Hhe.: 3. Lge.: 13,7. gr. Br.: 5,3. kl. Br.: o. Dm.: m. Dm.: u. Dm.: gr. Uf.:		See oder Moor? Acker, Haide, Wald? Off. Ansiedelung, Höhle, Pfahlbau? Befestigung?	Dolmen, Gang-grab, Riesenbett? Stein-o. Erdhügel? Flachgrab?	Leichenbeisetzung? (hockend, gestreckt od. Schädelgrab?) Partielle od. totale Verbrennung? Mit Beigabe von Tierknochen?		9
Laufende Nr. 1665. Acten-Nr. Inventar-Nr. Frühere Nr. B 16.	Ort: Brünkendorf Kreis: Plön. Regierungsbezirk: Land:		Volk mit flachem Blatt und rundem, schmalem, schaftartigem Griff (Durchschnitt).	Gestein: (Flint: grau) Metall: Thon: Glas: Org. Subst.:	Hhe.: Lge.: 169. gr. Br.: 3,5. kl. Br.: o. Dm.: m. Dm.: u. Dm.: gr. Uf.:		See oder Moor? Acker, Haide, Wald? Off. Ansiedelung, Höhle, Pfahlbau? Befestigung?	Dolmen, Gang-grab, Riesenbett? Stein-o. Erdhügel? Flachgrab?	Leichenbeisetzung? (hockend, gestreckt od. Schädelgrab?) Partielle od. totale Verbrennung? Mit Beigabe von Tierknochen?		7
Laufende Nr. 1666 Acten-Nr. Inventar-Nr. Frühere Nr. B 44	Ort: Brünkendorf Kreis: Regierungsbezirk: Land:		Volk mit flachem Griff, in der Mitte durchbohrt.	Gestein: (Flint: Feuerstein) Metall: Thon: Glas: Org. Subst.:	Hhe.: Lge.: 169 gr. Br.: 3,8. kl. Br.: o. Dm.: m. Dm.: u. Dm.: gr. Uf.:		See oder Moor? Acker, Haide, Wald? Off. Ansiedelung, Höhle, Pfahlbau? Befestigung?	Dolmen, Gang-grab, Riesenbett? Stein-o. Erdhügel? Flachgrab?	Leichenbeisetzung? (hockend, gestreckt od. Schädelgrab?) Partielle od. totale Verbrennung? Mit Beigabe von Tierknochen?	Zusammen mit einem Steinhammer aus der Grube ausgegraben.	4

Fol. 236. Abteilung: I/m. Schleswig-Holstein.

1. Nummer.	2. Fundort.	3. Zeichnung.	4. Gegenstand, dessen Art, Form, Ornament und Erhaltungs-Zustand.	5. Material u. Farbe	6. Maasse.	7. Zugehörige Funde.	8. Art der Fundstätte.		9. Bestattungsart.	10. Bemerkungen.	11. Vorbesitzer, Jahr und Art der Erwerbung.
Laufende Nr. 1667. Acten-Nr. 1164/04. Inventar-Nr. II, 61.05. Frühere Nr. B 80.	Ort: Flehm Kreis: Plön. Regierungsbezirk: Land:		Kleines Dickwandiges Beil, Schleifspuren erhalten.	Gestein: (Flint: graue.) Metall: Thon: Glas: Org. Subst.:	Hhe.: 1,8. Lge.: 9,3. gr. Br.: 4,7. kl. Br.: o. Dm.: m. Dm.: u. Dm.: gr. Uf.:		See oder Moor? Acker, Haide, Wald? Off. Ansiedelung, Höhle, Pfahlbau? Befestigung?	Dolmen, Ganggrab, Riesenbett? Stein-o. Erdhügel? Flachgrab?	Leichenbeisetzung? (hockend, gestreckt od. Schädelgrab?) Partielle od. totale Verbrennung? Mit Beigabe von Tierknochen?		Dr. Hartmann Hellingstedt. 5.7.II 53.05.
Laufende Nr. 1668, Acten-Nr. Inventar-Nr. Frühere Nr. B 31.	Ort: Rastorf Kreis: Plön. Regierungsbezirk: Land:		Dickwandiges Beil roh geschliffen; Bruchstücke wieder zusammengesetzt.	Gestein: (Flint: graue.) Metall: Thon: Glas: Org. Subst.:	Hhe.: 3,2. Lge.: 12,8. gr. Br.: 5,6. kl. Br.: o. Dm.: m. Dm.: u. Dm.: gr. Uf.:		See oder Moor? Acker, Haide, Wald? Off. Ansiedelung, Höhle, Pfahlbau? Befestigung?	Dolmen, Ganggrab, Riesenbett? Stein-o. Erdhügel? Flachgrab?	Leichenbeisetzung? (hockend, gestreckt od. Schädelgrab?) Partielle od. totale Verbrennung? Mit Beigabe von Tierknochen?	Geschk. Dr. Pr. Beim Aufgraben eines mittl. Grabhügels.	4
Laufende Nr. 1669 Acten-Nr. Inventar-Nr. Frühere Nr. B 29.	Ort: Klein-Rheinsdorf Kreis: Plön. Regierungsbezirk: Land:		Dickwandiges Beil, Schneide geschliffen; Bruchstücke abgesprengt.	Gestein: (Flint: grün, Metall: Thon: Glas: Org. Subst.:	Hhe.: 2,6. Lge.: 14,4 gr. Br.: 3,9. kl. Br.: o. Dm.: m. Dm.: u. Dm.: gr. Uf.:		See oder Moor? Acker, Haide, Wald? Off. Ansiedelung, Höhle, Pfahlbau? Befestigung?	Dolmen, Ganggrab, Riesenbett? Stein-o. Erdhügel? Flachgrab?	Leichenbeisetzung? (hockend, gestreckt od. Schädelgrab?) Partielle od. totale Verbrennung? Mit Beigabe von Tierknochen?		4
Laufende Nr. 1670. Acten-Nr. Inventar-Nr. Frühere Nr. B 101.	Ort: Klein-Rheinsdorf Kreis: Regierungsbezirk: Land:		Meißel, lang und schmal; Schneide abgerundet. Alles Bruchstücke zugeschliffen.	Gestein: (Flint: Braun. Metall: Thon: Glas: Org. Subst.:	Hhe.: 2,2. Lge.: 15,6. gr. Br.: 2,3. kl. Br.: o. Dm.: m. Dm.: u. Dm.: gr. Uf.:		See oder Moor? Acker, Haide, Wald? Off. Ansiedelung, Höhle, Pfahlbau? Befestigung?	Dolmen, Ganggrab, Riesenbett? Stein-o. Erdhügel? Flachgrab?	Leichenbeisetzung? (hockend, gestreckt od. Schädelgrab?) Partielle od. totale Verbrennung? Mit Beigabe von Tierknochen?		4
Laufende Nr. 1671. Acten-Nr. Inventar-Nr. Frühere Nr. D 231.	Ort: Gesmundorf Kreis: Plön Regierungsbezirk: Land:		Dickwandiges Beil, Bruchstücke abgesprengt, Schneide roh geschliffen.	Gestein: (Flint: weiß) Metall: Thon: Glas: Org. Subst.:	Hhe.: 3,4. Lge.: 12,8. gr. Br.: 5,3. kl. Br.: o. Dm.: m. Dm.: u. Dm.: gr. Uf.:		See oder Moor? Acker, Haide, Wald? Off. Ansiedelung, Höhle, Pfahlbau? Befestigung?	Dolmen, Ganggrab, Riesenbett? Stein-o. Erdhügel? Flachgrab?	Leichenbeisetzung? (hockend, gestreckt od. Schädelgrab?) Partielle od. totale Verbrennung? Mit Beigabe von Tierknochen?	Geschk. beim Pflügen.	4
Laufende Nr. 1672 Acten-Nr. Inventar-Nr. Frühere Nr. D 61.	Ort: Gesmundorf Kreis: Regierungsbezirk: Land:		Dickwandiges Beil Bruchstücke zusammengeschliffen.	Gestein: (Flint: Braun) Metall: Thon: Glas: Org. Subst.:	Hhe.: 1,6. Lge.: 8,7. gr. Br.: 4,1. kl. Br.: o. Dm.: m. Dm.: u. Dm.: gr. Uf.:		See oder Moor? Acker, Haide, Wald? Off. Ansiedelung, Höhle, Pfahlbau? Befestigung?	Dolmen, Ganggrab, Riesenbett? Stein-o. Erdhügel? Flachgrab?	Leichenbeisetzung? (hockend, gestreckt od. Schädelgrab?) Partielle od. totale Verbrennung? Mit Beigabe von Tierknochen?		4
Laufende Nr. 1673 Acten-Nr. Inventar-Nr. Frühere Nr. D 145.	Ort: Gesmundorf. Kreis: Regierungsbezirk: Land:	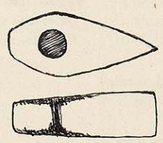	Lanzapt.	Gestein: Kieselschiefer (Flint: Metall: Thon: Glas: Org. Subst.:	Hhe.: 3,0. Lge.: 12,6 gr. Br.: 5,4. kl. Br.: o. Dm.: m. Dm.: u. Dm.: gr. Uf.:		See oder Moor? Acker, Haide, Wald? Off. Ansiedelung, Höhle, Pfahlbau? Befestigung?	Dolmen, Ganggrab, Riesenbett? Stein-o. Erdhügel? Flachgrab?	Leichenbeisetzung? (hockend, gestreckt od. Schädelgrab?) Partielle od. totale Verbrennung? Mit Beigabe von Tierknochen?	Geschk. in einem Grabhügel.	4

Fol. 237. Abteilung: Fm. Schleswig-Holstein. Abteilung: Fm. Schleswig-Holstein. Fol. 237.

1. Nummer.	2. Fundort.	3. Zeichnung.	4. Gegenstand, dessen Art, Form, Ornament und Erhaltungs-Zustand.	5. Material u. Farbe	6. Maasse.	7. Zugehörige Funde.	8. Art der Fundstätte.	9. Bestattungsart.	10. Bemerkungen.	11. Vorbesitzer, Jahr und Art der Erwerbung.
Laufende Nr. 1674. Acten-Nr. 1164/04. Inventar-Nr. 4.61.05. Frühere Nr. B 77.	Ort: Rhein-Krückau. Kreis: Plön. Regierungsbezirk: Land:		Dünnnackiges Beil mit erhaltener Schneide, ganz geschliffen.	Gestein: (Flint: grün, weiß, gefleckt) Metall: Thon: Glas: Org. Subst.:	Hhe.: 2,5. Lge.: 15. gr. Br.: 5,8. kl. Br.: o. Dm.: m. Dm.: u. Dm.: gr. Uf.:		See oder Moor? Acker, Haide, Wald? Off. Ansiedelung, Höhle, Pfahlbau? Befestigung?	Dolmen, Ganggrab, Riesenbett? Stein- o. Erdhügel? Flachgrab?	Leichenbeisetzung? (hockend, gestreckt od. Schädelgrab?) Partielle od. totale Verbrennung? Mit Beigabe von Tierknochen?	B 77/178 gefunden geht in meine große Steinaxt.	Pg. Hofbesitzer – Kellinghusen.
Laufende Nr. 1675. Acten-Nr. Inventar-Nr. Frühere Nr. B 78.	Ort: Rhein Krückau. Kreis: Regierungsbezirk: Land:		Dünnnackiges Beil Dreikantschneide geschliffen.	Gestein: (Flint: hellbraun) Metall: Thon: Glas: Org. Subst.:	Hhe.: 2,4. Lge.: 11,7. gr. Br.: 5. kl. Br.: o. Dm.: m. Dm.: u. Dm.: gr. Uf.:		See oder Moor? Acker, Haide, Wald? Off. Ansiedelung, Höhle, Pfahlbau? Befestigung?	Dolmen, Ganggrab, Riesenbett? Stein- o. Erdhügel? Flachgrab?	Leichenbeisetzung? (hockend, gestreckt od. Schädelgrab?) Partielle od. totale Verbrennung? Mit Beigabe von Tierknochen?		4
Laufende Nr. 1676 Acten-Nr. Inventar-Nr. Frühere Nr. B 28.	Ort: Hasenhusen Kreis: Plön. Regierungsbezirk: Land:		Dünnnackiges Beil. Nacken unpolirt, ganz geschliffen.	Gestein: (Flint: hellgrau) Metall: Thon: Glas: Org. Subst.:	Hhe.: 3,1. Lge.: 15,7. gr. Br.: 4,3. kl. Br.: o. Dm.: m. Dm.: u. Dm.: gr. Uf.:		See oder Moor? Acker, Haide, Wald? Off. Ansiedelung, Höhle, Pfahlbau? Befestigung?	Dolmen, Ganggrab, Riesenbett? Stein- o. Erdhügel? Flachgrab?	Leichenbeisetzung? (hockend, gestreckt od. Schädelgrab?) Partielle od. totale Verbrennung? Mit Beigabe von Tierknochen?		4
Laufende Nr. 1677. Acten-Nr. Inventar-Nr. Frühere Nr. B 49.	Ort: Kaspondorf. Kreis: Oldenburg. Regierungsbezirk: Land:	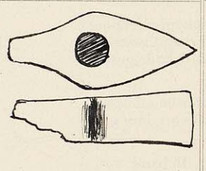	Kurzkeil, Nacken unpolirt.	Gestein: (Flint: grau) Metall: Thon: Glas: Org. Subst.:	Hhe.: 4. Lge.: 13,7. gr. Br.: 5,8. kl. Br.: o. Dm.: m. Dm.: u. Dm.: gr. Uf.:		See oder Moor? Acker, Haide, Wald? Off. Ansiedelung, Höhle, Pfahlbau? Befestigung?	Dolmen, Ganggrab, Riesenbett? Stein- o. Erdhügel? Flachgrab?	Leichenbeisetzung? (hockend, gestreckt od. Schädelgrab?) Partielle od. totale Verbrennung? Mit Beigabe von Tierknochen?	Geschl. Grab mit Pfeilspitzen. Vergl. Klaus: Kurd. Schädelgräber. Arch. 1874-111. Scherben der jüngeren Bronzezeit.	7
Laufende Nr. 1678. Acten-Nr. Inventar-Nr. Frühere Nr. D 449.	Ort: Altenhöfen Kreis: Norder-Ditmarschen Regierungsbezirk: Land:		Dünnnackiges Beil sehr flach, Schneide etwas geschliffen.	Gestein: (Flint: grau) Metall: Thon: Glas: Org. Subst.:	Hhe.: 1,8. Lge.: 14,5. gr. Br.: 5,1. kl. Br.: o. Dm.: m. Dm.: u. Dm.: gr. Uf.:		See oder Moor? Acker, Haide, Wald? Off. Ansiedelung, Höhle, Pfahlbau? Befestigung?	Dolmen, Ganggrab, Riesenbett? Stein- o. Erdhügel? Flachgrab?	Leichenbeisetzung? (hockend, gestreckt od. Schädelgrab?) Partielle od. totale Verbrennung? Mit Beigabe von Tierknochen?		7
Laufende Nr. 1679. Acten-Nr. Inventar-Nr. Frühere Nr. D 454.	Ort: Altenhöfen. Kreis: Regierungsbezirk: Land:		Prismatische Feuersteinklinge, Schneide und Seitenkanten an der Bruchfläche retouchirt, Querschnitt Dreieck.	Gestein: (Flint: grau) Metall: Thon: Glas: Org. Subst.:	Hhe.: 0,6. Lge.: 9,8. gr. Br.: 2,2. kl. Br.: o. Dm.: m. Dm.: u. Dm.: gr. Uf.:		See oder Moor? Acker, Haide, Wald? Off. Ansiedelung, Höhle, Pfahlbau? Befestigung?	Dolmen, Ganggrab, Riesenbett? Stein- o. Erdhügel? Flachgrab?	Leichenbeisetzung? (hockend, gestreckt od. Schädelgrab?) Partielle od. totale Verbrennung? Mit Beigabe von Tierknochen?		4
Laufende Nr. 1680. Acten-Nr. Inventar-Nr. Frühere Nr. D 401.	Ort: Altenhöfen. Kreis: Regierungsbezirk: Land:	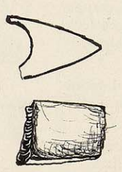	Schäftung mit Asphaltkitt, ohne Schäftloch abgebrochen.	Gestein: (Flint: grau) Metall: Thon: Glas: Org. Subst.:	Hhe.: 5,6. Lge.: 8,8. gr. Br.: 4,8. kl. Br.: o. Dm.: m. Dm.: u. Dm.: gr. Uf.:		See oder Moor? Acker, Haide, Wald? Off. Ansiedelung, Höhle, Pfahlbau? Befestigung?	Dolmen, Ganggrab, Riesenbett? Stein- o. Erdhügel? Flachgrab?	Leichenbeisetzung? (hockend, gestreckt od. Schädelgrab?) Partielle od. totale Verbrennung? Mit Beigabe von Tierknochen?		4

Fol. 238. Abteilung: I m. Pfahlbauzeit – Holstein

Fol. 238. Abteilung: I m. Pfahlbauzeit – Holstein

1. Nummer.	2. Fundort.	3. Zeichnung.	4. Gegenstand, dessen Art, Form, Ornament und Erhaltungs-Zustand.	5. Material u. Farbe	6. Maasse.	7. Zugehörige Funde.	8. Art der Fundstätte.		9. Bestattungsart.	10. Bemerkungen.	11. Vorbesitzer, Jahr und Art der Erwerbung.
Laufende Nr. 1681. Acten-Nr. 1164/04. Inventar-Nr. I 61.05. Frühere Nr. D 135.	Ort: Gaarzhorn. Kreis: Norder-Ditmarschen. Regierungsbezirk: Land:		Dänemarkischer Feuerstein-Keil, Nacken-Absplitterung, ganz überschliffen.	Gestein: (Flint: grün.) Metall: Thon: Glas: Org. Subst.:	Hhe.: 3,1. Lge.: 19,7. gr. Br.: 6,9. kl. Br.: o. Dm.: m. Dm.: u. Dm.: gr. Uf.:		See oder Moor? Acker, Haide, Wald? Off. Ansiedelung, Höhle, Pfahlbau? Befestigung?	Dolmen, Ganggrab, Riesenbett? Stein-o. Erdhügel? Flachgrab?	Leichenbeisetzung? (hockend, gestreckt od. Schädelgrab?) Partielle od. totale Verbrennung? Mit Beigabe von Tierknochen?	Geschliffen, mit D 136 in einer Tüte in der Altmoräne, östlich von Gaarzhorn.	Dr. Hartmann – Tellingstedt.
Laufende Nr. 1682. Acten-Nr. Inventar-Nr. Frühere Nr. D 233.	Ort: Gaarzhorn Kreis: Regierungsbezirk: Land:	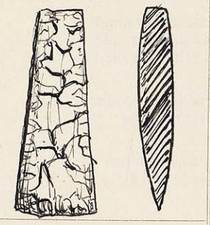	Dänemarkischer Keil, Spitze gut zugeschärft, ganz überschliffen.	Gestein: (Flint: grünl.) Metall: Thon: Glas: Org. Subst.:	Hhe.: 4,4. Lge.: 20,1. gr. Br.: 7,1. kl. Br.: o. Dm.: m. Dm.: u. Dm.: gr. Uf.:		See oder Moor? Acker, Haide, Wald? Off. Ansiedelung, Höhle, Pfahlbau? Befestigung?	Dolmen, Ganggrab, Riesenbett? Stein-o. Erdhügel? Flachgrab?	Leichenbeisetzung? (hockend, gestreckt od. Schädelgrab?) Partielle od. totale Verbrennung? Mit Beigabe von Tierknochen?	Geschl. beim Abräumen in einer Grabkammer.	4
Laufende Nr. 1683. Acten-Nr. Inventar-Nr. Frühere Nr. D 136.	Ort: Gaarzhorn. Kreis: Regierungsbezirk: Land:		Dänemarkischer Keil ganz geschliffen.	Gestein: (Flint: grünl.) Metall: Thon: Glas: Org. Subst.:	Hhe.: 3,5. Lge.: 14,8. gr. Br.: 7,1. kl. Br.: o. Dm.: m. Dm.: u. Dm.: gr. Uf.:		See oder Moor? Acker, Haide, Wald? Off. Ansiedelung, Höhle, Pfahlbau? Befestigung?	Dolmen, Ganggrab, Riesenbett? Stein-o. Erdhügel? Flachgrab?	Leichenbeisetzung? (hockend, gestreckt od. Schädelgrab?) Partielle od. totale Verbrennung? Mit Beigabe von Tierknochen?	s. o. I 1681 (D 135).	4
Laufende Nr. 1684. Acten-Nr. Inventar-Nr. Frühere Nr. D 170.	Ort: Gaarzhorn. Kreis: Regierungsbezirk: Land:		Dänemarkischer Keil, überschliffen.	Gestein: grün. (Flint: Metall: Thon: Glas: Org. Subst.:	Hhe.: 3,3. Lge.: 16. gr. Br.: 6. kl. Br.: o. Dm.: m. Dm.: u. Dm.: gr. Uf.:		See oder Moor? Acker, Haide, Wald? Off. Ansiedelung, Höhle, Pfahlbau? Befestigung?	Dolmen, Ganggrab, Riesenbett? Stein-o. Erdhügel? Flachgrab?	Leichenbeisetzung? (hockend, gestreckt od. Schädelgrab?) Partielle od. totale Verbrennung? Mit Beigabe von Tierknochen?	Geschl. beim Pflügen.	4
Laufende Nr. 1685 Acten-Nr. Inventar-Nr. Frühere Nr. D 250.	Ort: Gaarzhorn. Kreis: Regierungsbezirk: Land:		Schneidenteil eines großen Feuerstein-Beiles, ganz geschliffen.	Gestein: (Flint: hellgrau b. weiß.) Metall: Thon: Glas: Org. Subst.:	Hhe.: 2,5. Lge.: 7. gr. Br.: 6,7. kl. Br.: o. Dm.: m. Dm.: u. Dm.: gr. Uf.:		See oder Moor? Acker, Haide, Wald? Off. Ansiedelung, Höhle, Pfahlbau? Befestigung?	Dolmen, Ganggrab, Riesenbett? Stein-o. Erdhügel? Flachgrab?	Leichenbeisetzung? (hockend, gestreckt od. Schädelgrab?) Partielle od. totale Verbrennung? Mit Beigabe von Tierknochen?		7
Laufende Nr. 1686. Acten-Nr. Inventar-Nr. Frühere Nr. D 227. (Inventarbuch v. Rathsmuseum)	Ort: Gaarzhorn Kreis: Regierungsbezirk: Land:		Zugeschärfter Absplitz ohne Gebrauchsspuren.	Gestein: (Flint: grün.) Metall: Thon: Glas: Org. Subst.:	Hhe.: Lge.: 8,6. gr. Br.: kl. Br.: 1,3. o. Dm.: m. Dm.: u. Dm.: gr. Uf.:		See oder Moor? Acker, Haide, Wald? Off. Ansiedelung, Höhle, Pfahlbau? Befestigung?	Dolmen, Ganggrab, Riesenbett? Stein-o. Erdhügel? Flachgrab?	Leichenbeisetzung? (hockend, gestreckt od. Schädelgrab?) Partielle od. totale Verbrennung? Mit Beigabe von Tierknochen?		8
Laufende Nr. 1687. Acten-Nr. Inventar-Nr. Frühere Nr. D 273.	Ort: Lunkenhelm. Kreis: N.-Ditmarschen. Regierungsbezirk: Land:		Abgebrochene Schaber-Bruchfläche ganz geschliffen.	Gestein grünlichgrün. (Flint: Metall: Thon: Glas: Org. Subst.:	Hhe.: 3. Lge.: 9,2. gr. Br.: 7,1. kl. Br.: o. Dm.: m. Dm.: u. Dm.: gr. Uf.:		See oder Moor? Acker, Haide, Wald? Off. Ansiedelung, Höhle, Pfahlbau? Befestigung?	Dolmen, Ganggrab, Riesenbett? Stein-o. Erdhügel? Flachgrab?	Leichenbeisetzung? (hockend, gestreckt od. Schädelgrab?) Partielle od. totale Verbrennung? Mit Beigabe von Tierknochen?		4

Fol. 239. Abteilung: I/M. Ostkamerun-Schutzgebiet. Fol. 239.

1. Nummer.	2. Fundort.	3. Zeichnung.	4. Gegenstand, dessen Art, Form, Ornament und Erhaltungs-Zustand.	5. Material u. Farbe	6. Maasse.	7. Zugehörige Funde.	8. Art der Fundstätte.	9. Bestattungsart.	10. Bemerkungen.	11. Vorbesitzer, Jahr und Art der Erwerbung.
Laufende Nr. 1688. Acten-Nr. 1164/04. Inventar-Nr. I.61.05. Frühere Nr. D 518.	Ort: Gbésinga Kreis: K.-Bezirk Yaunde Regierungsbezirk: Land:		Lanzenspitze Ovoid-rhomboid.	Gestein: (Flint: hellgrau.) Metall: Thon: Glas: Org. Subst.:	Hhe.: 0,8. Lge.: 14,2. gr. Br.: 2,9. kl. Br.: o. Dm.: m. Dm.: u. Dm.: gr. Uf.:		See oder Moor? Acker, Haide, Wald? Off. Ansiedelung, Höhle, Pfahlbau? Befestigung?	Dolmen, Gang-grab, Riesenbett? Stein-o. Erdhügel? Flachgrab?	Leichenbeisetzung? (hockend, gestreckt od. Schädelgrab?) Partielle od. totale Verbrennung? Mit Beigabe von Tierknochen?	Gefd. beim Wurzeln eines mächtigen Baumes auf einem Grundstück.	Hpt. Hartmann-Zollingerfeld
Laufende Nr. 1689. Acten-Nr. Inventar-Nr. Frühere Nr. D 371.	Ort: Gbésinga Kreis: Regierungsbezirk: Land:		Pfeilspitzenschaft eines Tanged-rückenbogen Querschnitt ovoid, oberhalb Pfeil.	Gestein: (Flint: dunkelgrau.) Metall: Thon: Glas: Org. Subst.:	Hhe.: Lge.: 8,8. gr. Br.: 4. max. 1. kl. Br.: o. Dm.: m. Dm.: u. Dm.: gr. Uf.:		See oder Moor? Acker, Haide, Wald? Off. Ansiedelung, Höhle, Pfahlbau? Befestigung?	Dolmen, Gang-grab, Riesenbett? Stein-o. Erdhügel? Flachgrab?	Leichenbeisetzung? (hockend, gestreckt od. Schädelgrab?) Partielle od. totale Verbrennung? Mit Beigabe von Tierknochen?	Gefd. in einem Grabhügel.	4
Laufende Nr. 1690. Acten-Nr. Inventar-Nr. Frühere Nr. D. 367.	Ort: Gbésinga Kreis: Regierungsbezirk: Land:		Hälfte einer Lanzenspitze mit spuren-losem Schaftansatz.	Gestein: Kalk Braun. (Flint: Metall: Thon: Glas: Org. Subst.:	Hhe.: 4,2. Lge.: 6,7. gr. Br.: 5,6. kl. Br.: o. Dm.: m. Dm.: u. Dm.: gr. Uf.:		See oder Moor? Acker, Haide, Wald? Off. Ansiedelung, Höhle, Pfahlbau? Befestigung?	Dolmen, Gang-grab, Riesenbett? Stein-o. Erdhügel? Flachgrab?	Leichenbeisetzung? (hockend, gestreckt od. Schädelgrab?) Partielle od. totale Verbrennung? Mit Beigabe von Tierknochen?	Gefd. beim Aufpflanzen eines neuen Gehöftes.	1
Laufende Nr. 1691. Acten-Nr. Inventar-Nr. Frühere Nr. D 67.	Ort: Dalum Kreis: K.-Bezirk Yaunde Regierungsbezirk: Land:		Bruchstück eines Beils ganz geschliffen.	Gestein: (Flint: hellgrau.) Metall: Thon: Glas: Org. Subst.:	Hhe.: 4,2 Lge.: 2,9. gr. Br.: 1,4. kl. Br.: o. Dm.: m. Dm.: u. Dm.: gr. Uf.:		See oder Moor? Acker, Haide, Wald? Off. Ansiedelung, Höhle, Pfahlbau? Befestigung?	Dolmen, Gang-grab, Riesenbett? Stein-o. Erdhügel? Flachgrab?	Leichenbeisetzung? (hockend, gestreckt od. Schädelgrab?) Partielle od. totale Verbrennung? Mit Beigabe von Tierknochen?	Gefd. beim Pflügen.	9
Laufende Nr. 1692 Acten-Nr. Inventar-Nr. Frühere Nr. D 118.	Ort: Dalum. Kreis: Regierungsbezirk: Land:		Bruchstück Beil von geschliffener, mehr-fachkantiger Arbeit.	Gestein: (Flint: braunlichgrau) Metall: Thon: Glas: Org. Subst.:	Hhe.: 3,5. Lge.: 13,5. gr. Br.: 5. kl. Br.: o. Dm.: m. Dm.: u. Dm.: gr. Uf.:		See oder Moor? Acker, Haide, Wald? Off. Ansiedelung, Höhle, Pfahlbau? Befestigung?	Dolmen, Gang-grab, Riesenbett? Stein-o. Erdhügel? Flachgrab?	Leichenbeisetzung? (hockend, gestreckt od. Schädelgrab?) Partielle od. totale Verbrennung? Mit Beigabe von Tierknochen?	Gefd. beim Pflügen.	7
Laufende Nr. 1693 Acten-Nr. Inventar-Nr. Frühere Nr. D 154.	Ort: Dalum Kreis: Regierungsbezirk: Land:		Klinge ohne spürbaren Schaftansatz, Querschnitt unregelmäßig-viereckig, geschliffen.	Gestein: (Flint: dunkelgrau) Metall: Thon: Glas: Org. Subst.:	Hhe.: 0,7. Lge.: 9,6. gr. Br.: 2,2. kl. Br.: o. Dm.: m. Dm.: u. Dm.: gr. Uf.:		See oder Moor? Acker, Haide, Wald? Off. Ansiedelung, Höhle, Pfahlbau? Befestigung?	Dolmen, Gang-grab, Riesenbett? Stein-o. Erdhügel? Flachgrab?	Leichenbeisetzung? (hockend, gestreckt od. Schädelgrab?) Partielle od. totale Verbrennung? Mit Beigabe von Tierknochen?	Gefd. in einem Grabhügel.	9
Laufende Nr. 1694. Acten-Nr. Inventar-Nr. Frühere Nr. D 98.	Ort: Lupohöhe. Kreis: K.-Bezirk Yaunde. Regierungsbezirk: Land:		Bruchstück Beil Querschnitt ovoid, ganz geschliffen.	Gestein: (Flint: grau geschliffen) Metall: Thon: Glas: Org. Subst.:	Hhe.: 2,8. Lge.: 14,2. gr. Br.: 5,2. kl. Br.: o. Dm.: m. Dm.: u. Dm.: gr. Uf.:		See oder Moor? Acker, Haide, Wald? Off. Ansiedelung, Höhle, Pfahlbau? Befestigung?	Dolmen, Gang-grab, Riesenbett? Stein-o. Erdhügel? Flachgrab?	Leichenbeisetzung? (hockend, gestreckt od. Schädelgrab?) Partielle od. totale Verbrennung? Mit Beigabe von Tierknochen?	Gefd. auf Oberfläche auf Höhe Pflanzung Lupohöhe.	4

Fol. 240. Abteilung: I m. Flensburg-Holstein.

Abteilung: I m. Flensburg-Holstein. Fol. 240.

1. Nummer.	2. Fundort.	3. Zeichnung.	4. Gegenstand, dessen Art, Form, Ornament und Erhaltungs-Zustand.	5. Material u. Farb	6. Maasse.	7. Zugehörige Funde.	8. Art der Fundstätte.	9. Bestattungsart.	10. Bemerkungen.	11. Vorbesitzer, Jahr und Art der Erwerbung.
Laufende Nr. 1695. Acten-Nr. 1164/04. Inventar-Nr. I 61.05. Frühere Nr. D 149.	Ort: Lundsen Kreis: N.-Ditmarschen Regierungsbezirk: Land:		Dolchmesserspitze Feuerstein, ganz	Gestein: (Flint: braun) Metall: Thon: Glas: Org. Subst.:	Hhe.: 3,9. Lge.: 16. gr. Br.: 5,6. kl. Br.: o. Dm.: m. Dm.: u. Dm.: gr. Uf.:		See oder Moor? Acker, Haide, Wald? Off. Ansiedelung, Höhle, Pfahlbau? Befestigung?	Dolmen, Gang-grab, Riesenbett? Stein-o. Erdhügel? Flachgrab?	Leichenbeisetzung? (hockend, gestreckt od. Schädelgrab?) Partielle od. totale Verbrennung? Mit Beigabe von Tierknochen?		Fr. Hartmann-Tellingstedt.
Laufende Nr. 1696 Acten-Nr. Inventar-Nr. Frühere Nr. D 257.	Ort: Lundsen Kreis: Regierungsbezirk: Land:		Dolchmesserspitze Feuerstein, Basis beschädigt, ganz	Gestein: (Flint: schwarz) Metall: Thon: Glas: Org. Subst.:	Hhe.: 3,2. Lge.: 13. gr. Br.: 5,3 kl. Br.: o. Dm.: m. Dm.: u. Dm.: gr. Uf.:		See oder Moor? Acker, Haide, Wald? Off. Ansiedelung, Höhle, Pfahlbau? Befestigung?	Dolmen, Gang-grab, Riesenbett? Stein-o. Erdhügel? Flachgrab?	Leichenbeisetzung? (hockend, gestreckt od. Schädelgrab?) Partielle od. totale Verbrennung? Mit Beigabe von Tierknochen?		4
Laufende Nr. 1697. Acten-Nr. Inventar-Nr. Frühere Nr. D 205.	Ort: Lundsen Kreis: Regierungsbezirk: Land:		Speerspitze,	Gestein: (Flint: grau) Metall: Thon: Glas: Org. Subst.:	Hhe.: 1,1. Lge.: 20,3. gr. Br.: 4,4. kl. Br.: o. Dm.: m. Dm.: u. Dm.: gr. Uf.:		See oder Moor? Acker, Haide, Wald? Off. Ansiedelung, Höhle, Pfahlbau? Befestigung?	Dolmen, Gang-grab, Riesenbett? Stein-o. Erdhügel? Flachgrab?	Leichenbeisetzung? (hockend, gestreckt od. Schädelgrab?) Partielle od. totale Verbrennung? Mit Beigabe von Tierknochen?	Spitz beim Pflügen.	4
Laufende Nr. 1698. Acten-Nr. Inventar-Nr. Frühere Nr.	Ort: Lundsen. Kreis: Regierungsbezirk: Land:		Dolchspitze mittlerer Größe, gebogen.	Gestein: (Flint: grau) Metall: Thon: Glas: Org. Subst.:	Hhe.: 1,3. Lge.: 11. gr. Br.: 5,4. kl. Br.: o. Dm.: m. Dm.: u. Dm.: gr. Uf.:		See oder Moor? Acker, Haide, Wald? Off. Ansiedelung, Höhle, Pfahlbau? Befestigung?	Dolmen, Gang-grab, Riesenbett? Stein-o. Erdhügel? Flachgrab?	Leichenbeisetzung? (hockend, gestreckt od. Schädelgrab?) Partielle od. totale Verbrennung? Mit Beigabe von Tierknochen?		4
Laufende Nr. 1699. Acten-Nr. Inventar-Nr. Frühere Nr. D 404.	Ort: Lindau Kreis: N. Ditmarschen. Regierungsbezirk: Land:	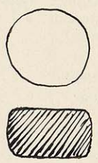	Reibstein flach, rundlich, mit zwei glatten Reibflächen.	Gestein: (Kalk, Granulit) (Flint: Metall: Thon: Glas: Org. Subst.:	Hhe.: 5,1. Lge.: gr. Br.: kl. Br.: o. Dm.: m. Dm.: 7,6. u. Dm.: gr. Uf.:		See oder Moor? Acker, Haide, Wald? Off. Ansiedelung, Höhle, Pfahlbau? Befestigung?	Dolmen, Gang-grab, Riesenbett? Stein-o. Erdhügel? Flachgrab?	Leichenbeisetzung? (hockend, gestreckt od. Schädelgrab?) Partielle od. totale Verbrennung? Mit Beigabe von Tierknochen?	Gefd., mit grösser Sicherheit Lindau.	4
Laufende Nr. 1700. Acten-Nr. Inventar-Nr. Frühere Nr. D 405	Ort: Lindau. Kreis: Regierungsbezirk: Land:		Kratzer Feuerstein mit Schneide, wenig	Gestein: (Flint: weiss) Metall: Thon: Glas: Org. Subst.:	Hhe.: 2,9. Lge.: 9. gr. Br.: 6,5. kl. Br.: o. Dm.: m. Dm.: u. Dm.: gr. Uf.:		See oder Moor? Acker, Haide, Wald? Off. Ansiedelung, Höhle, Pfahlbau? Befestigung?	Dolmen, Gang-grab, Riesenbett? Stein-o. Erdhügel? Flachgrab?	Leichenbeisetzung? (hockend, gestreckt od. Schädelgrab?) Partielle od. totale Verbrennung? Mit Beigabe von Tierknochen?		4
Laufende Nr. 1701. Acten-Nr. Inventar-Nr. Frühere Nr. D 406.	Ort: Lindau. Kreis: Regierungsbezirk: Land:		Dolchspitze mittlerer Größe,	Gestein: (Flint: grau) Metall: Thon: Glas: Org. Subst.:	Hhe.: 1. Lge.: 12,9. gr. Br.: 4,9. kl. Br.: o. Dm.: m. Dm.: u. Dm.: gr. Uf.:		See oder Moor? Acker, Haide, Wald? Off. Ansiedelung, Höhle, Pfahlbau? Befestigung?	Dolmen, Gang-grab, Riesenbett? Stein-o. Erdhügel? Flachgrab?	Leichenbeisetzung? (hockend, gestreckt od. Schädelgrab?) Partielle od. totale Verbrennung? Mit Beigabe von Tierknochen?		4

Fol. 241. Abteilung: Pm. Schleswig-Holstein. Fol. 241.

1. Nummer.	2. Fundort.	3. Zeichnung.	4. Gegenstand, dessen Art, Form, Ornament und Erhaltungs-Zustand.	5. Material u. Farbe	6. Maasse.	7. Zugehörige Funde.	8. Art der Fundstätte.	9. Bestattungsart.	10. Bemerkungen.	11. Vorbesitzer, Jahr und Art der Erwerbung.
Laufende Nr. 1702. Acten-Nr. 164/04. Inventar-Nr. V. 6105. Frühere Nr. D 175.	Ort: Dörpling Kreis: N.-Ostfriesland Regierungsbezirk: Land:		Dünnackiges Beil, Schneide abgeschliffen; geschliffen.	Gestein: feldgrün (Flint: Metall: Thon: Glas: Org. Subst.:	Hhe.: 3. Lge.: 15,8. gr. Br.: 6,7. kl. Br.: o. Dm.: m. Dm.: u. Dm.: gr. Uf.:		See oder Moor? Acker, Haide, Wald? Off. Ansiedelung, Höhle, Pfahlbau? Befestigung?	Dolmen, Gang-grab, Riesenbett? Stein-o. Erdhügel? Flachgrab?	Leichenbeisetzung? (hockend, gestreckt od. Schädelgrab?) Partielle od. totale Verbrennung? Mit Beigabe von Tierknochen?	D 174 u. 175 beim Pflügen gefunden.	Dr. Hartmann-Dollerup.
Laufende Nr. 1703. Acten-Nr. Inventar-Nr. Frühere Nr. D 174.	Ort: Dörpling. Kreis: Regierungsbezirk: Land:		Urnenteil mit engem Hals, ganz geschliffen und Bohrung.	Gestein: (Flint: grau) Metall: Thon: Glas: Org. Subst.:	Hhe.: 3,4. Lge.: 12,6. gr. Br.: 6,6. kl. Br.: o. Dm.: m. Dm.: u. Dm.: gr. Uf.:		See oder Moor? Acker, Haide, Wald? Off. Ansiedelung, Höhle, Pfahlbau? Befestigung?	Dolmen, Gang-grab, Riesenbett? Stein-o. Erdhügel? Flachgrab?	Leichenbeisetzung? (hockend, gestreckt od. Schädelgrab?) Partielle od. totale Verbrennung? Mit Beigabe von Tierknochen?		1
Laufende Nr. 1704. Acten-Nr. Inventar-Nr. Frühere Nr. D 467.	Ort: Dörpling. Kreis: Regierungsbezirk: Land:		Diskusförmiges Beil mit zugeschliffener Schneide, Nacken ohne Bohrung.	Gestein: Metall: (Flint: dunkelgrau) Thon: Glas: Org. Subst.:	Hhe.: 4,4. Lge.: 16,1 gr. Br.: 5,6. kl. Br.: o. Dm.: m. Dm.: u. Dm.: gr. Uf.:		See oder Moor? Acker, Haide, Wald? Off. Ansiedelung, Höhle, Pfahlbau? Befestigung?	Dolmen, Gang-grab, Riesenbett? Stein-o. Erdhügel? Flachgrab?	Leichenbeisetzung? (hockend, gestreckt od. Schädelgrab?) Partielle od. totale Verbrennung? Mit Beigabe von Tierknochen?		1
Laufende Nr. 1705 Acten-Nr. Inventar-Nr. Frühere Nr. D 20.	Ort: Dörpling. Kreis: Regierungsbezirk: Land:		Diskusförmiges Beil, ganz geschliffen.	Fels Gestein: grau. (Flint: Metall: Thon: Glas: Org. Subst.:	Hhe.: 3,1. Lge.: 12. gr. Br.: 5,4. kl. Br.: o. Dm.: m. Dm.: u. Dm.: gr. Uf.:		See oder Moor? Acker, Haide, Wald? Off. Ansiedelung, Höhle, Pfahlbau? Befestigung?	Dolmen, Gang-grab, Riesenbett? Stein-o. Erdhügel? Flachgrab?	Leichenbeisetzung? (hockend, gestreckt od. Schädelgrab?) Partielle od. totale Verbrennung? Mit Beigabe von Tierknochen?	Gefd. beim Ackergraben.	1
Laufende Nr. 1706 Acten-Nr. Inventar-Nr. Frühere Nr. D 66.	Ort: Dörpling. Kreis: Regierungsbezirk: Land:		Lanzenspitze Spitze, Tüllenrest.	Gestein: (Flint: feldgrün) Metall: Thon: Glas: Org. Subst.:	Hhe.: 1. Lge.: 13,8. gr. Br.: 2,8. kl. Br.: o. Dm.: m. Dm.: u. Dm.: gr. Uf.:		See oder Moor? Acker, Haide, Wald? Off. Ansiedelung, Höhle, Pfahlbau? Befestigung?	Dolmen, Gang-grab, Riesenbett? Stein-o. Erdhügel? Flachgrab?	Leichenbeisetzung? (hockend, gestreckt od. Schädelgrab?) Partielle od. totale Verbrennung? Mit Beigabe von Tierknochen?	Als „Dörpen" erwähnt in Handelsmann Rudolphy, Schreiben 1880, S. 588, Nr. 4. Gefunden beim Anlegen eines Grabes.	9
Laufende Nr. 1707. Acten-Nr. Inventar-Nr. Frühere Nr. D 78.	Ort: Dörpling Kreis: Regierungsbezirk: Land:	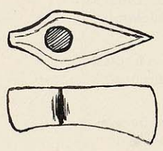	Dreieckspfeil Schaft durch Schleifen rund geschliffen.	Fels Gestein: schwarz (Flint: Metall: Thon: Glas: Org. Subst.:	Hhe.: 3,5. Lge.: 12,8. gr. Br.: 5,7. kl. Br.: o. Dm.: m. Dm.: u. Dm.: gr. Uf.:		See oder Moor? Acker, Haide, Wald? Off. Ansiedelung, Höhle, Pfahlbau? Befestigung?	Dolmen, Gang-grab, Riesenbett? Stein-o. Erdhügel? Flachgrab?	Leichenbeisetzung? (hockend, gestreckt od. Schädelgrab?) Partielle od. totale Verbrennung? Mit Beigabe von Tierknochen?	Gefd. bei Anlegen eines Grabens. vgl. Aberg, Bronzezeitl. Grabfunde, S. 62-63, „Südwestdeutsch. Typus".	1
Laufende Nr. 1708 Acten-Nr. Inventar-Nr. Frühere Nr. D 110.	Ort: Dörpling. Kreis: Regierungsbezirk: Land:	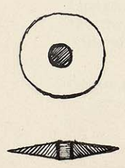	Gross. Scheibenkopfnadel, einfache Schaftdurchbohrung in der Mitte (DM 2,3 cm).	Fels Gestein: grünstein (Flint: Metall: Thon: Glas: Org. Subst.:	Hhe.: 2,2. Lge.: gr. Br.: kl. Br.: o. Dm.: m. Dm.: 1,9 u. Dm.: gr. Uf.:		See oder Moor? Acker, Haide, Wald? Off. Ansiedelung, Höhle, Pfahlbau? Befestigung?	Dolmen, Gang-grab, Riesenbett? Stein-o. Erdhügel? Flachgrab?	Leichenbeisetzung? (hockend, gestreckt od. Schädelgrab?) Partielle od. totale Verbrennung? Mit Beigabe von Tierknochen?	Gefd. beim Baumgraben.	1

1. Nummer.	2. Fundort.	3. Zeichnung.	4. Gegenstand, dessen Art, Form, Ornament und Erhaltungs-Zustand.	5. Material u. Farbe	6. Maasse.	7. Zugehörige Funde.	8. Art der Fundstätte.	9. Bestattungsart.	10. Bemerkungen.	11. Vorbesitzer, Jahr und Art der Erwerbung.
Laufende Nr. 1709. Acten-Nr. 1164/04. Inventar-Nr. II. 61. 65. Frühere Nr. D 470	Ort: Hörnerkirchen Kreis: H.-Oldenburg Regierungsbezirk: Land:		Dickenkeil aus Feuerstein, roh zugeschlagen.	Gestein: (Flint: weiß.) Metall: Thon: Glas: Org. Subst.:	Hhe.: 4,8. Lge.: 17,8. gr. Br.: 6,8. kl. Br.: o. Dm.: m. Dm.: u. Dm.: gr. Uf.:		See oder Moor? Acker, Haide, Wald? Off. Ansiedelung, Höhle, Pfahlbau? Befestigung?	Dolmen, Ganggrab, Riesenbett? Stein- o. Erdhügel? Flachgrab?	Leichenbeisetzung? (hockend, gestreckt od. Schädelgrab?) Partielle od. totale Verbrennung? Mit Beigabe von Tierknochen?	Große Steine Ostseite eines Grabes.	Hr. Hofmann-Fallingbostel
Laufende Nr. 1710. Acten-Nr. Inventar-Nr. Frühere Nr. D 130.	Ort: Hörnerkirchen. Kreis: Regierungsbezirk: Land:		Rechteck. Feuerstein mit grossem Beilschlag, ganz geschliffen.	Gestein: (Flint: gelblich.) Metall: Thon: Glas: Org. Subst.:	Hhe.: 2,6. Lge.: 6,7. gr. Br.: 6,5. kl. Br.: o. Dm.: m. Dm.: u. Dm.: gr. Uf.:		See oder Moor? Acker, Haide, Wald? Off. Ansiedelung, Höhle, Pfahlbau? Befestigung?	Dolmen, Ganggrab, Riesenbett? Stein- o. Erdhügel? Flachgrab?	Leichenbeisetzung? (hockend, gestreckt od. Schädelgrab?) Partielle od. totale Verbrennung? Mit Beigabe von Tierknochen?		
Laufende Nr. 1711. Acten-Nr. Inventar-Nr. Frühere Nr. D 212.	Ort: Hörnerkirchen. Kreis: Regierungsbezirk: Land:		Dreieck-Keil aus Feuerstein, der Querschneide zu, durch Schleifung abgeschliffen, zugeschärft.	Gestein: (Flint: grau.) Metall: Thon: Glas: Org. Subst.:	Hhe.: 0,8. Lge.: 11,6. gr. Br.: 3,3. kl. Br.: o. Dm.: m. Dm.: u. Dm.: gr. Uf.:		See oder Moor? Acker, Haide, Wald? Off. Ansiedelung, Höhle, Pfahlbau? Befestigung?	Dolmen, Ganggrab, Riesenbett? Stein- o. Erdhügel? Flachgrab?	Leichenbeisetzung? (hockend, gestreckt od. Schädelgrab?) Partielle od. totale Verbrennung? Mit Beigabe von Tierknochen?	Gefd. a. d. Landstraße bei Hörnerkirchen.	
Laufende Nr. 1712. Acten-Nr. Inventar-Nr. Frühere Nr. D 5.	Ort: Lüdersbüttel Kreis: H.-Oldenburg Regierungsbezirk: Land:		Dickenkeil aus Feuerstein. Querschneide geschliffen.	Gestein: (Flint: grau.) Metall: Thon: Glas: Org. Subst.:	Hhe.: 2,8. Lge.: 16,8. gr. Br.: 6,3. kl. Br.: o. Dm.: m. Dm.: u. Dm.: gr. Uf.:		See oder Moor? Acker, Haide, Wald? Off. Ansiedelung, Höhle, Pfahlbau? Befestigung?	Dolmen, Ganggrab, Riesenbett? Stein- o. Erdhügel? Flachgrab?	Leichenbeisetzung? (hockend, gestreckt od. Schädelgrab?) Partielle od. totale Verbrennung? Mit Beigabe von Tierknochen?	D 5 u. 6 auf einem Hügel nahe bei Lüdersbüttel ausgegraben.	
Laufende Nr. 1713. Acten-Nr. Inventar-Nr. Frühere Nr. D 6.	Ort: Lüdersbüttel. Kreis: Regierungsbezirk: Land:		Dickenkeil aus Feuerstein. Querschneide geschliffen.	Gestein: (Flint: grau.) Metall: Thon: Glas: Org. Subst.:	Hhe.: 2,7. Lge.: 12,3. gr. Br.: 5,6. kl. Br.: o. Dm.: m. Dm.: u. Dm.: gr. Uf.:		See oder Moor? Acker, Haide, Wald? Off. Ansiedelung, Höhle, Pfahlbau? Befestigung?	Dolmen, Ganggrab, Riesenbett? Stein- o. Erdhügel? Flachgrab?	Leichenbeisetzung? (hockend, gestreckt od. Schädelgrab?) Partielle od. totale Verbrennung? Mit Beigabe von Tierknochen?		
Laufende Nr. 1714. Acten-Nr. Inventar-Nr. Frühere Nr. D 469.	Ort: Lüdersbüttel Kreis: Regierungsbezirk: Land:		Schuhleistenkeil roh geschlagen.	Gestein: (Flint: hellgrau.) Metall: Thon: Glas: Org. Subst.:	Hhe.: 3. Lge.: 18,6. gr. Br.: 3. kl. Br.: o. Dm.: m. Dm.: u. Dm.: gr. Uf.:		See oder Moor? Acker, Haide, Wald? Off. Ansiedelung, Höhle, Pfahlbau? Befestigung?	Dolmen, Ganggrab, Riesenbett? Stein- o. Erdhügel? Flachgrab?	Leichenbeisetzung? (hockend, gestreckt od. Schädelgrab?) Partielle od. totale Verbrennung? Mit Beigabe von Tierknochen?		
Laufende Nr. 1715. Acten-Nr. Inventar-Nr. Frühere Nr. D 140.	Ort: Lüdersbüttel. Kreis: Regierungsbezirk: Land:		Dolch mit angearbeitetem Griff und Spitze. Klinge.	Gestein: (Flint: braungrau.) Metall: Thon: Glas: Org. Subst.:	Hhe.: Lge.: 16,7. gr. Br.: 3,7. kl. Br.: 2,1. o. Dm.: m. Dm.: u. Dm.: gr. Uf.:		See oder Moor? Acker, Haide, Wald? Off. Ansiedelung, Höhle, Pfahlbau? Befestigung?	Dolmen, Ganggrab, Riesenbett? Stein- o. Erdhügel? Flachgrab?	Leichenbeisetzung? (hockend, gestreckt od. Schädelgrab?) Partielle od. totale Verbrennung? Mit Beigabe von Tierknochen?	Gefd. in einem niedrigen Hügel.	

1. Nummer.	2. Fundort.	3. Zeichnung.	4. Gegenstand, dessen Art, Form, Ornament und Erhaltungs-Zustand.	5. Material u. Farbe	6. Maasse.	7. Zugehörige Funde.	8. Art der Fundstätte.	9. Bestattungsart.	10. Bemerkungen.	11. Vorbesitzer, Jahr und Art der Erwerbung.
Laufende Nr. 1716. Acten-Nr. 1164/04. Inventar-Nr. D. 61.05. Frühere Nr. D 23.	Ort: Dalsgaard. Kreis: R. Rinkenaes. Regierungsbezirk: Land:		Dünnnackiges Beil ganz geschliffen.	Gestein: (Flint: fettglänz.) Metall: Thon: Glas: Org. Subst.:	Hhe.: 3,2. Lge.: 14,2. gr. Br.: 6,7. kl. Br.: o. Dm.: m. Dm.: u. Dm.: gr. Uf.:		See oder Moor? Acker, Haide, Wald? Off. Ansiedelung, Höhle, Pfahlbau? Befestigung?	Dolmen, Ganggrab, Riesenbett? Stein-o. Erdhügel? Flachgrab?	Leichenbeisetzung? (hockend, gestreckt od. Schädelgrab?) Partielle od. totale Verbrennung? Mit Beigabe von Tierknochen?	D 23 zusammen mit D 22 u. 24 einige Tage tief in der Erde gelegen. Beschädigt durch Pflug.	H. Hartmann - Tellingstedt.
Laufende Nr. 1717. Acten-Nr. Inventar-Nr. Frühere Nr. D 79.	Ort: Dalsgaard. Kreis: Regierungsbezirk: Land:		Dünnnackiges Beil, ganz geschliffen.	Gestein: (Flint: fettglänz.) Metall: Thon: Glas: Org. Subst.:	Hhe.: 3,2. Lge.: 16,8. gr. Br.: 6,8. kl. Br.: o. Dm.: m. Dm.: u. Dm.: gr. Uf.:		See oder Moor? Acker, Haide, Wald? Off. Ansiedelung, Höhle, Pfahlbau? Befestigung?	Dolmen, Ganggrab, Riesenbett? Stein-o. Erdhügel? Flachgrab?	Leichenbeisetzung? (hockend, gestreckt od. Schädelgrab?) Partielle od. totale Verbrennung? Mit Beigabe von Tierknochen?	Oberfläche auf einer Seite verletzt, wird durch Pflug zerstört.	1
Laufende Nr. 1718. Acten-Nr. Inventar-Nr. Frühere Nr. D 184.	Ort: Dalsgaard. Kreis: Regierungsbezirk: Land:		Dünnnackiges Beil. Geschliffen.	Gestein: (Flint: fettglänz.) Metall: Thon: Glas: Org. Subst.:	Hhe.: 3,4. Lge.: 16,9. gr. Br.: 6,8. kl. Br.: o. Dm.: m. Dm.: u. Dm.: gr. Uf.:		See oder Moor? Acker, Haide, Wald? Off. Ansiedelung, Höhle, Pfahlbau? Befestigung?	Dolmen, Ganggrab, Riesenbett? Stein-o. Erdhügel? Flachgrab?	Leichenbeisetzung? (hockend, gestreckt od. Schädelgrab?) Partielle od. totale Verbrennung? Mit Beigabe von Tierknochen?	Oberfläche in einer Kante verletzt.	5
Laufende Nr. 1719. Acten-Nr. Inventar-Nr. Frühere Nr. D 203.	Ort: Dalsgaard. Kreis: Regierungsbezirk: Land:		Dünnnackiges Beil geschliffen.	Gestein: (Flint: grün.) Metall: Thon: Glas: Org. Subst.:	Hhe.: 2,8. Lge.: 15,3. gr. Br.: 6,5. kl. Br.: o. Dm.: m. Dm.: u. Dm.: gr. Uf.:		See oder Moor? Acker, Haide, Wald? Off. Ansiedelung, Höhle, Pfahlbau? Befestigung?	Dolmen, Ganggrab, Riesenbett? Stein-o. Erdhügel? Flachgrab?	Leichenbeisetzung? (hockend, gestreckt od. Schädelgrab?) Partielle od. totale Verbrennung? Mit Beigabe von Tierknochen?	Oberfläche in einer Kante verletzt.	4
Laufende Nr. 1720 Acten-Nr. Inventar-Nr. Frühere Nr. D 24.	Ort: Dalsgaard Kreis: Regierungsbezirk: Land:		Dünnnackiges Beil Schneide geschliffen.	Gestein: (Flint: fettglänz.) Metall: Thon: Glas: Org. Subst.:	Hhe.: 4,6. Lge.: 18,1. gr. Br.: 5,8. kl. Br.: o. Dm.: m. Dm.: u. Dm.: gr. Uf.:		See oder Moor? Acker, Haide, Wald? Off. Ansiedelung, Höhle, Pfahlbau? Befestigung?	Dolmen, Ganggrab, Riesenbett? Stein-o. Erdhügel? Flachgrab?	Leichenbeisetzung? (hockend, gestreckt od. Schädelgrab?) Partielle od. totale Verbrennung? Mit Beigabe von Tierknochen?	p. d. I m 1716.	1
Laufende Nr. 1721. Acten-Nr. Inventar-Nr. Frühere Nr. D 22	Ort: Dalsgaard Kreis: Regierungsbezirk: Land:		Dünnnackiges Beil Breitseiten übergeschliffen	Gestein: (Flint: weiß.) Metall: Thon: Glas: Org. Subst.:	Hhe.: 3,2. Lge.: 15,6. gr. Br.: 5,1. kl. Br.: o. Dm.: m. Dm.: u. Dm.: gr. Uf.:		See oder Moor? Acker, Haide, Wald? Off. Ansiedelung, Höhle, Pfahlbau? Befestigung?	Dolmen, Ganggrab, Riesenbett? Stein-o. Erdhügel? Flachgrab?	Leichenbeisetzung? (hockend, gestreckt od. Schädelgrab?) Partielle od. totale Verbrennung? Mit Beigabe von Tierknochen?	p. d. I m 1716.	1
Laufende Nr. 1722 Acten-Nr. Inventar-Nr. Frühere Nr. D 132	Ort: Dalsgaard. Kreis: Regierungsbezirk: Land:		Schmalmeißel fein geschliffen, Schneide ausgeschliffen.	Gestein: (Flint: grün.) Metall: Thon: Glas: Org. Subst.:	Hhe.: 3. Lge.: 18,3. gr. Br.: 2,4. kl. Br.: o. Dm.: m. Dm.: u. Dm.: gr. Uf.:		See oder Moor? Acker, Haide, Wald? Off. Ansiedelung, Höhle, Pfahlbau? Befestigung?	Dolmen, Ganggrab, Riesenbett? Stein-o. Erdhügel? Flachgrab?	Leichenbeisetzung? (hockend, gestreckt od. Schädelgrab?) Partielle od. totale Verbrennung? Mit Beigabe von Tierknochen?	Oberfläche beim Pflügen.	4

Abteilung: I/M. Schleswig-Holstein. Fol. 244.

1. Nummer.	2. Fundort.	3. Zeichnung.	4. Gegenstand, dessen Art, Form, Ornament und Erhaltungs-Zustand.	5. Material u. Farbe	6. Maasse.	7. Zugehörige Funde.	8. Art der Fundstätte.	9. Bestattungsart.	10. Bemerkungen.	11. Vorbesitzer, Jahr und Art der Erwerbung.
Laufende Nr. 1723. Acten-Nr. 1164/04. Inventar-Nr. II. 61. 05. Frühere Nr. D 219.	Ort: Dellstedt. Kreis: Kr.-Eiderstedt. Regierungsbezirk: Land:		Feuersteinspitze, Oberfläche verwittert, mit Schlagspuren auf beiden Langseiten.	Gestein: (Flint: Feuerst.) Metall: Thon: Glas: Org. Subst.:	Hhe.: 0,8. Lge.: 1,3. gr. Br.: 2,7. kl. Br.: o. Dm.: m. Dm.: u. Dm.: gr. Uf.:		See oder Moor? Acker, Haide, Wald? Off. Ansiedelung, Höhle, Pfahlbau? Befestigung?	Dolmen, Ganggrab, Riesenbett? Stein-o.Erdhügel? Flachgrab?	Leichenbeisetzung? (hockend, gestreckt od. Schädelgrab?) Partielle od. totale Verbrennung? Mit Beigabe von Tierknochen?		Dr. Hartmann-Tellingstedt.
Laufende Nr. 1724 a, b. Acten-Nr. Inventar-Nr. Frühere Nr. D 141 a, b.	Ort: Heide. Kreis: Kr. Eiderstedt. Regierungsbezirk: Land:	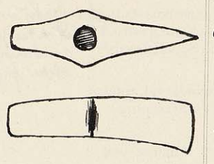	a. Feuerstein-Dolch. Oberfläche verwittert, Kratzspuren längs Kanten. b. Feuersteinsplitter.	Gestein: (Flint: Feuerst.) Metall: Thon: Glas: b. Quarz Org. Subst.:	Hhe.: 3,7. Lge.: 15,- gr. Br.: 4,7. kl. Br.: o. Dm.: m. Dm.: u. Dm.: Länge b. 11,6.		See oder Moor? Acker, Haide, Wald? Off. Ansiedelung, Höhle, Pfahlbau? Befestigung?	Dolmen, Ganggrab, Riesenbett? Stein-o.Erdhügel? Flachgrab?	Leichenbeisetzung? (hockend, gestreckt od. Schädelgrab?) Partielle od. totale Verbrennung? Mit Beigabe von Tierknochen?	Angeb. in einem Hügel auf dem Eiderstedt, wo man das Feuersteinbeil gefunden hat, Urnen gefunden. Dr. Hartmann. 47 Mus. Altert. Kiel d. 15/2 06. 6886.	
Laufende Nr. 1725 Acten-Nr. Inventar-Nr. Frühere Nr. D 104	Ort: Wallenhof Kreis: Kr.-Eiderstedt Regierungsbezirk: Land:		Feuersteinsplitter, Bruchstücke.	Gestein: (Flint: Feuerst.) Metall: Thon: Glas: Org. Subst.:	Hhe.: 3,2. Lge.: 15,1. gr. Br.: 6,8 kl. Br.: o. Dm.: m. Dm.: u. Dm.: gr. Uf.:		See oder Moor? Acker, Haide, Wald? Off. Ansiedelung, Höhle, Pfahlbau? Befestigung?	Dolmen, Ganggrab, Riesenbett? Stein-o.Erdhügel? Flachgrab?	Leichenbeisetzung? (hockend, gestreckt od. Schädelgrab?) Partielle od. totale Verbrennung? Mit Beigabe von Tierknochen?	Oberflächen ohne Pflügen. 7	
Laufende Nr. 1726. Acten-Nr. Inventar-Nr. Frühere Nr. D 146.	Ort: Wallenhof. Kreis: Regierungsbezirk: Land:		Feuersteinsplitter, Oberfläche verwittert, Kratzspuren und Schlagspuren.	Gestein: (Flint: Feuerst.) Metall: Thon: Glas: Org. Subst.:	Hhe.: 3,5. Lge.: 13,1. gr. Br.: 7,2. kl. Br.: o. Dm.: m. Dm.: u. Dm.: gr. Uf.:		See oder Moor? Acker, Haide, Wald? Off. Ansiedelung, Höhle, Pfahlbau? Befestigung?	Dolmen, Ganggrab, Riesenbett? Stein-o.Erdhügel? Flachgrab?	Leichenbeisetzung? (hockend, gestreckt od. Schädelgrab?) Partielle od. totale Verbrennung? Mit Beigabe von Tierknochen?		1
Laufende Nr. 1727. Acten-Nr. Inventar-Nr. Frühere Nr. D 225.	Ort: Wallenhof Kreis: Regierungsbezirk: Land:		Feuersteinsplitter, Oberfläche verwittert.	Gestein: (Flint: verwitt. Feuerst.) Metall: Thon: Glas: Org. Subst.:	Hhe.: 3,9. Lge.: 21,4. gr. Br.: 6,5. kl. Br.: o. Dm.: m. Dm.: u. Dm.: gr. Uf.:		See oder Moor? Acker, Haide, Wald? Off. Ansiedelung, Höhle, Pfahlbau? Befestigung?	Dolmen, Ganggrab, Riesenbett? Stein-o.Erdhügel? Flachgrab?	Leichenbeisetzung? (hockend, gestreckt od. Schädelgrab?) Partielle od. totale Verbrennung? Mit Beigabe von Tierknochen?	Geht beim Pflügen.	9
Laufende Nr. 1728. Acten-Nr. Inventar-Nr. Frühere Nr. D 226.	Ort: Wallenhof Kreis: Regierungsbezirk: Land:		Feuersteinsplitter, Oberfläche verwittert.	Gestein: (Flint: verwitt.) Metall: Thon: Glas: Org. Subst.:	Hhe.: 3,4. Lge.: 15,7. gr. Br.: 5,4. kl. Br.: o. Dm.: m. Dm.: u. Dm.: gr. Uf.:		See oder Moor? Acker, Haide, Wald? Off. Ansiedelung, Höhle, Pfahlbau? Befestigung?	Dolmen, Ganggrab, Riesenbett? Stein-o.Erdhügel? Flachgrab?	Leichenbeisetzung? (hockend, gestreckt od. Schädelgrab?) Partielle od. totale Verbrennung? Mit Beigabe von Tierknochen?	Geht beim Pflügen.	9
Laufende Nr. 1729 Acten-Nr. Inventar-Nr. Frühere Nr. B 54.	Ort: Dithmarschen Kreis: Oldenburg. Regierungsbezirk: Land:		Feuersteinsplitter, Oberfläche verwittert, mit Schlagspuren.	Gestein: (Flint: verwitt.) Metall: Thon: Glas: Org. Subst.:	Hhe.: 3,5. Lge.: 9,- gr. Br.: 7,5. kl. Br.: o. Dm.: m. Dm.: u. Dm.: gr. Uf.:		See oder Moor? Acker, Haide, Wald? Off. Ansiedelung, Höhle, Pfahlbau? Befestigung?	Dolmen, Ganggrab, Riesenbett? Stein-o.Erdhügel? Flachgrab?	Leichenbeisetzung? (hockend, gestreckt od. Schädelgrab?) Partielle od. totale Verbrennung? Mit Beigabe von Tierknochen?		4

1. Nummer.	2. Fundort.	3. Zeichnung.	4. Gegenstand, dessen Art, Form, Ornament und Erhaltungs-Zustand.	5. Material u. Farbe	6. Maasse.	7. Zugehörige Funde.	8. Art der Fundstätte.	9. Bestattungsart.	10. Bemerkungen.	11. Vorbesitzer, Jahr und Art der Erwerbung.
Laufende Nr. 1730. Acten-Nr. 1164/04. Inventar-Nr. II 61.05. Frühere Nr. D 374.	Ort: Drochau. Kreis: Rosenberg Westpr. Regierungsbezirk: Land:		Bruchstück, ein wenig dekorierten Teil, roh geschlagen.	Gestein: (Flint: weiß). Metall: Thon: Glas: Org. Subst.:	Hhe.: 3,4. Lge.: 12,1. gr. Br.: 4,7. kl. Br.: o. Dm.: m. Dm.: u. Dm.: gr. Uf.:		See oder Moor? Acker, Haide, Wald? Off. Ansiedelung, Höhle, Pfahlbau? Befestigung?	Dolmen, Ganggrab, Riesenbett? Stein- o. Erdhügel? Flachgrab?	Leichenbeisetzung? (hockend, gestreckt od. Schädelgrab?) Partielle od. totale Verbrennung? Mit Beigabe von Tierknochen?	Gefl. ohne Pflanzen.	Hz. Hartmann - Tellingstedt.
Laufende Nr. 1731 Acten-Nr. Inventar-Nr. Frühere Nr. D 390.	Ort: Drochau. Kreis: Regierungsbezirk: Land:		Diskusartiges Beil, Schneide geschliffen; Rundum geschlagen.	Gestein: (Flint: grau). Metall: Thon: Glas: Org. Subst.:	Hhe.: 2,9. Lge.: 12,9. gr. Br.: 4,5. kl. Br.: o. Dm.: m. Dm.: u. Dm.: gr. Uf.:		See oder Moor? Acker, Haide, Wald? Off. Ansiedelung, Höhle, Pfahlbau? Befestigung?	Dolmen, Ganggrab, Riesenbett? Stein- o. Erdhügel? Flachgrab?	Leichenbeisetzung? (hockend, gestreckt od. Schädelgrab?) Partielle od. totale Verbrennung? Mit Beigabe von Tierknochen?		4
Laufende Nr. 1732 Acten-Nr. Inventar-Nr. Frühere Nr. D 9.	Ort: Drochau. Kreis: Regierungsbezirk: Land:		Schuhleistenkeil ganz geschliffen.	Gestein: (Flint: dunkelgrau). Metall: Thon: Glas: Org. Subst.:	Hhe.: 2,3. Lge.: 15,8. gr. Br.: 2,5. kl. Br.: o. Dm.: m. Dm.: u. Dm.: gr. Uf.:		See oder Moor? Acker, Haide, Wald? Off. Ansiedelung, Höhle, Pfahlbau? Befestigung?	Dolmen, Ganggrab, Riesenbett? Stein- o. Erdhügel? Flachgrab?	Leichenbeisetzung? (hockend, gestreckt od. Schädelgrab?) Partielle od. totale Verbrennung? Mit Beigabe von Tierknochen?	Gefl. ohne Leichenbeisetzung mind. Grabfund.	4
Laufende Nr. 1733 Acten-Nr. Inventar-Nr. Frühere Nr. D 106.	Ort: Drochau. Kreis: Regierungsbezirk: Land:		Feinmeißelschneide, Schneide zugeschärft, Rücken geschliffen.	Gestein: (Flint: braun). Metall: Thon: Glas: Org. Subst.:	Hhe.: 0,4. Lge.: 7,2. gr. Br.: 2,2. kl. Br.: o. Dm.: m. Dm.: u. Dm.: gr. Uf.:		See oder Moor? Acker, Haide, Wald? Off. Ansiedelung, Höhle, Pfahlbau? Befestigung?	Dolmen, Ganggrab, Riesenbett? Stein- o. Erdhügel? Flachgrab?	Leichenbeisetzung? (hockend, gestreckt od. Schädelgrab?) Partielle od. totale Verbrennung? Mit Beigabe von Tierknochen?		7
Laufende Nr. 1734 Acten-Nr. Inventar-Nr. Frühere Nr. D 107.	Ort: Drochau. Kreis: Regierungsbezirk: Land:		Kleiner rechteckiger Meißel, Schneide und Rücken geschliffen.	Gestein: (Flint: grau). Metall: Thon: Glas: Org. Subst.:	Hhe.: 0,8. Lge.: 5,9. gr. Br.: 3. kl. Br.: o. Dm.: m. Dm.: u. Dm.: gr. Uf.:		See oder Moor? Acker, Haide, Wald? Off. Ansiedelung, Höhle, Pfahlbau? Befestigung?	Dolmen, Ganggrab, Riesenbett? Stein- o. Erdhügel? Flachgrab?	Leichenbeisetzung? (hockend, gestreckt od. Schädelgrab?) Partielle od. totale Verbrennung? Mit Beigabe von Tierknochen?		7
Laufende Nr. 1735 Acten-Nr. Inventar-Nr. Frühere Nr. B 96.	Ort: Plön. Kreis: Plön. Regierungsbezirk: Land:		Diskusartiges Beil, Schneide z. T. geschliffen.	Gestein: (Flint: hellgrau). Metall: Thon: Glas: Org. Subst.:	Hhe.: 2,7. Lge.: 12,7. gr. Br.: 4,7. kl. Br.: o. Dm.: m. Dm.: u. Dm.: gr. Uf.:		See oder Moor? Acker, Haide, Wald? Off. Ansiedelung, Höhle, Pfahlbau? Befestigung?	Dolmen, Ganggrab, Riesenbett? Stein- o. Erdhügel? Flachgrab?	Leichenbeisetzung? (hockend, gestreckt od. Schädelgrab?) Partielle od. totale Verbrennung? Mit Beigabe von Tierknochen?		4
Laufende Nr. 1736. Acten-Nr. Inventar-Nr. Frühere Nr. B 67.	Ort: Pohnsdorf. Kreis: Plön. Regierungsbezirk: Land:		Diskusartiges Beil geschliffen.	Gestein: (Flint: braun). Metall: Kupfer. Thon: Glas: Org. Subst.:	Hhe.: 3. Lge.: 15,2. gr. Br.: 6,1. kl. Br.: o. Dm.: m. Dm.: u. Dm.: gr. Uf.:		See oder Moor? Acker, Haide, Wald? Off. Ansiedelung, Höhle, Pfahlbau? Befestigung?	Dolmen, Ganggrab, Riesenbett? Stein- o. Erdhügel? Flachgrab?	Leichenbeisetzung? (hockend, gestreckt od. Schädelgrab?) Partielle od. totale Verbrennung? Mit Beigabe von Tierknochen?		4

Fol. 246. Abteilung: I/m. Ostholstein-Holsteiner. Fol. 246.

1. Nummer.	2. Fundort.	3. Zeichnung.	4. Gegenstand, dessen Art, Form, Ornament und Erhaltungs-Zustand.	5. Material u. Farbe	6. Maasse.	7. Zugehörige Funde.	8. Art der Fundstätte.	9. Bestattungsart.	10. Bemerkungen.	11. Vorbesitzer, Jahr und Art der Erwerbung.
Laufende Nr. 1737 Acten-Nr. 1164/04. Inventar-Nr. 1.61.05. Frühere Nr. D 120.	Ort: Wesenbergerhof Kreis: Kreier Oldenburg Regierungsbezirk: Land:		Dolch schmal mit rechteck. Griff.	Gestein: (Flint: grau). Metall: Thon: Glas: Org. Subst.:	Hhe.: Lge.: 14,3. gr. Br.: 2,6. kl. Br.: o. Dm.: m. Dm.: u. Dm.: gr. Uf.:		See oder Moor? Acker, Haide, Wald? Off. Ansiedelung, Höhle, Pfahlbau? Befestigung?	Dolmen, Ganggrab, Riesenbett? Stein-o. Erdhügel? Flachgrab?	Leichenbeisetzung? (hockend, gestreckt od. Schädelgrab?) Partielle od. totale Verbrennung? Mit Beigabe von Tierknochen?	Gefd. in einem Grabhügel.	Hg Hermann-Ballenstedt.
Laufende Nr. 1738. Acten-Nr. Inventar-Nr. Frühere Nr. D 458.	Ort: Wesenbergerhof. Kreis: Regierungsbezirk: Land:		Dreieck. Feuerstein-Pfeil mit pfeilförmigem Ansatz und Schäfte, wohl Bronze-Zeit.	Gestein: (Flint: grau). Metall: Thon: Glas: Org. Subst.:	Hhe.: Lge.: 12. gr. Br.: 7,7. kl. Br.: 2,8. o. Dm.: m. Dm.: u. Dm.: gr. Uf.:		See oder Moor? Acker, Haide, Wald? Off. Ansiedelung, Höhle, Pfahlbau? Befestigung?	Dolmen, Ganggrab, Riesenbett? Stein-o. Erdhügel? Flachgrab?	Leichenbeisetzung? (hockend, gestreckt od. Schädelgrab?) Partielle od. totale Verbrennung? Mit Beigabe von Tierknochen?	Gefd. auf früher Ackerland unter.	4
Laufende Nr. 1739 a. b. Acten-Nr. Inventar-Nr. Frühere Nr. D 27, 26.	Ort: Wesenbergerhof Kreis: Regierungsbezirk: Land:		a. Zwei mittlere Klingen, schwarze Feuersteine mit dem Klingenschlag, schwach gebogen. b. Kleine spitze Feuersteine, beschädigt, mehrere Splitter ausgeschlagen.	Gestein: (Flint: hellgrau). Metall: Thon: Glas: Org. Subst.:	Hhe.: 0,7. Lge.: 13. gr. Br.: 3. kl. Br.: Lge. b. 9,9. gr. Br. b. 2,9. o. Dm.: m. Dm.: u. Dm.: gr. Uf.:		See oder Moor? Acker, Haide, Wald? Off. Ansiedelung, Höhle, Pfahlbau? Befestigung?	Dolmen, Ganggrab, Riesenbett? Stein-o. Erdhügel? Flachgrab?	Leichenbeisetzung? (hockend, gestreckt od. Schädelgrab?) Partielle od. totale Verbrennung? Mit Beigabe von Tierknochen?	Gefd. in einem Grabhügel Nähe der Altbrauerei! D 27, 28, 26.	4
Laufende Nr. 1740 Acten-Nr. Inventar-Nr. Frühere Nr. D 178.	Ort: Wesenbergerhof Kreis: Regierungsbezirk: Land:	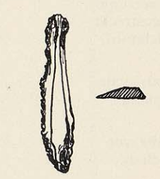	Klingen-pfeil, schmale grünsteinig.	Gestein: (Flint: hellgrün). Metall: Thon: Glas: Org. Subst.:	Hhe.: 0,7. Lge.: 9,5. gr. Br.: 2,5. kl. Br.: o. Dm.: m. Dm.: u. Dm.: gr. Uf.:		See oder Moor? Acker, Haide, Wald? Off. Ansiedelung, Höhle, Pfahlbau? Befestigung?	Dolmen, Ganggrab, Riesenbett? Stein-o. Erdhügel? Flachgrab?	Leichenbeisetzung? (hockend, gestreckt od. Schädelgrab?) Partielle od. totale Verbrennung? Mit Beigabe von Tierknochen?	Gefd. in einem Hügelgrab.	4
Laufende Nr. 1741 Acten-Nr. Inventar-Nr. Frühere Nr. D 28.	Ort: Wesenbergerhof. Kreis: Regierungsbezirk: Land:	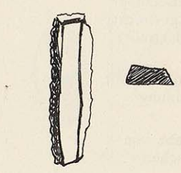	Klingen-pfeil, Spitze mit sehr dicker Anbruchkante, grünsteinig.	Gestein: (Flint: hellgrau). Metall: Thon: Glas: Org. Subst.:	Hhe.: 1,3. Lge.: 9,5. gr. Br.: 2,9. kl. Br.: o. Dm.: m. Dm.: u. Dm.: gr. Uf.:		See oder Moor? Acker, Haide, Wald? Off. Ansiedelung, Höhle, Pfahlbau? Befestigung?	Dolmen, Ganggrab, Riesenbett? Stein-o. Erdhügel? Flachgrab?	Leichenbeisetzung? (hockend, gestreckt od. Schädelgrab?) Partielle od. totale Verbrennung? Mit Beigabe von Tierknochen?	1. d. Em 1739 (D 27).	4
Laufende Nr. 1742 Acten-Nr. Inventar-Nr. Frühere Nr. D 91.	Ort: Wesenbergerhof Kreis: Kr. Oldenburg. Regierungsbezirk: Land:		Pfeilspitze gross, mittelbreiter Stiel.	Gestein: (Flint: grau). Metall: Thon: Glas: Org. Subst.:	Hhe.: 0,7. Lge.: 6,7. gr. Br.: 2,4. kl. Br.: o. Dm.: m. Dm.: u. Dm.: gr. Uf.:		See oder Moor? Acker, Haide, Wald? Off. Ansiedelung, Höhle, Pfahlbau? Befestigung?	Dolmen, Ganggrab, Riesenbett? Stein-o. Erdhügel? Flachgrab?	Leichenbeisetzung? (hockend, gestreckt od. Schädelgrab?) Partielle od. totale Verbrennung? Mit Beigabe von Tierknochen?	Gefd. in einem Grabhügel.	4
Laufende Nr. 1743 Acten-Nr. Inventar-Nr. Frühere Nr. D 262	Ort: Wesenbergerhof Kreis: Regierungsbezirk: Land:		Dolch mit schmaler Klinge, Griff abgebrochen, mit durchbohrtem Griffknopf.	Gestein: (Flint: weiß). Metall: Thon: Glas: Org. Subst.:	Hhe.: Lge.: 15,6. gr. Br.: 2,7. kl. Br.: o. Dm.: m. Dm.: u. Dm.: gr. Uf.:		See oder Moor? Acker, Haide, Wald? Off. Ansiedelung, Höhle, Pfahlbau? Befestigung?	Dolmen, Ganggrab, Riesenbett? Stein-o. Erdhügel? Flachgrab?	Leichenbeisetzung? (hockend, gestreckt od. Schädelgrab?) Partielle od. totale Verbrennung? Mit Beigabe von Tierknochen?	Gefd. beim Pflügen in der Nähe eines flachen Grabhügels.	4

Fol. 247. Abteilung: I. m. Schleswig-Holstein. Fol. 247.

1. Nummer.	2. Fundort.	3. Zeichnung.	4. Gegenstand, dessen Art, Form, Ornament und Erhaltungs-Zustand.	5. Material u. Farbe	6. Maasse.	7. Zugehörige Funde.	8. Art der Fundstätte.	9. Bestattungsart.	10. Bemerkungen.	11. Vorbesitzer, Jahr und Art der Erwerbung.
Laufende Nr. 1744 Acten-Nr. 1164/04. Inventar-Nr. II 61.05. Frühere Nr. D 1.	Ort: Osterbocksel Kreis: N.-Ditmarschen Regierungsbezirk: Land:		Diskenförmig. Beil überschliffen.	Gestein: (Flint: hellgrau) Metall: Thon: Glas: Org. Subst.:	Hhe.: 29. Lge.: 159. gr. Br.: 47. kl. Br.: o. Dm.: m. Dm.: u. Dm.: gr. Uf.:		See oder Moor? Acker, Haide, Wald? Off. Ansiedelung, Höhle, Pfahlbau? Befestigung?	Dolmen, Ganggrab, Riesenbett? Stein-o. Erdhügel? Flachgrab?	Leichenbeisetzung? (hockend, gestreckt od. Schädelgrab?) Partielle od. totale Verbrennung? Mit Beigabe von Tierknochen?		Hy. Hartmann Tellingstedt.
Laufende Nr. 1745. Acten-Nr. Inventar-Nr. Frühere Nr. D 121.	Ort: Osterbocksel Kreis: Regierungsbezirk: Land:		Diskenförmig. Beil roh zugeschlagen.	Gestein: (Flint: dunkelgrau) Metall: Thon: Glas: Org. Subst.:	Hhe.: 35. Lge.: 136. gr. Br.: 46. kl. Br.: o. Dm.: m. Dm.: u. Dm.: gr. Uf.:		See oder Moor? Acker, Haide, Wald? Off. Ansiedelung, Höhle, Pfahlbau? Befestigung?	Dolmen, Ganggrab, Riesenbett? Stein-o. Erdhügel? Flachgrab?	Leichenbeisetzung? (hockend, gestreckt od. Schädelgrab?) Partielle od. totale Verbrennung? Mit Beigabe von Tierknochen?		c1
Laufende Nr. 1746 Acten-Nr. Inventar-Nr. Frühere Nr. D 189.	Ort: Osterbocksel Kreis: Regierungsbezirk: Land:		Diskenförmig. Beil überschliffen, an der Schneide beschädigt.	Gestein: (Flint: weiß.) Metall: Thon: Glas: Org. Subst.:	Hhe.: 34. Lge.: 138. gr. Br.: 59. kl. Br.: o. Dm.: m. Dm.: u. Dm.: gr. Uf.:		See oder Moor? Acker, Haide, Wald? Off. Ansiedelung, Höhle, Pfahlbau? Befestigung?	Dolmen, Ganggrab, Riesenbett? Stein-o. Erdhügel? Flachgrab?	Leichenbeisetzung? (hockend, gestreckt od. Schädelgrab?) Partielle od. totale Verbrennung? Mit Beigabe von Tierknochen?		4
Laufende Nr. 1747. Acten-Nr. Inventar-Nr. Frühere Nr. D 376.	Ort: Osterbocksel Kreis: Regierungsbezirk: Land:		Diskenförmig. Beil überschliffen; Schneide beschädigt.	Gestein: (Flint: dunkelgrau) Metall: Thon: Glas: Org. Subst.:	Hhe.: 37. Lge.: 164. gr. Br.: 49. kl. Br.: o. Dm.: m. Dm.: u. Dm.: gr. Uf.:		See oder Moor? Acker, Haide, Wald? Off. Ansiedelung, Höhle, Pfahlbau? Befestigung?	Dolmen, Ganggrab, Riesenbett? Stein-o. Erdhügel? Flachgrab?	Leichenbeisetzung? (hockend, gestreckt od. Schädelgrab?) Partielle od. totale Verbrennung? Mit Beigabe von Tierknochen?	D 376 u. 377 aufgefundene Urne der ganzen Urne unmittelbar.	9
Laufende Nr. 1748. Acten-Nr. Inventar-Nr. Frühere Nr. D 377.	Ort: Osterbocksel Kreis: Regierungsbezirk: Land:		Diskenförmig. Beil dreieckig geschliffen, Form unsicher wegen Beschädigung.	Gestein: (Flint: weiß.) Metall: Thon: Glas: Org. Subst.:	Hhe.: 37. Lge.: 163. gr. Br.: 57. kl. Br.: o. Dm.: m. Dm.: u. Dm.: gr. Uf.:		See oder Moor? Acker, Haide, Wald? Off. Ansiedelung, Höhle, Pfahlbau? Befestigung?	Dolmen, Ganggrab, Riesenbett? Stein-o. Erdhügel? Flachgrab?	Leichenbeisetzung? (hockend, gestreckt od. Schädelgrab?) Partielle od. totale Verbrennung? Mit Beigabe von Tierknochen?	1. d. I. m. 1747.	7
Laufende Nr. 1749 Acten-Nr. Inventar-Nr. Frühere Nr. D 81	Ort: Osterbocksel. Kreis: Regierungsbezirk: Land:		Diskenförmig. Beil, Schneide ganz glatt geschliffen.	Gestein: (Flint: grauer, weißfl.) Metall: Thon: Glas: Org. Subst.:	Hhe.: 2. Lge.: 129. gr. Br.: 41. kl. Br.: o. Dm.: m. Dm.: u. Dm.: gr. Uf.:		See oder Moor? Acker, Haide, Wald? Off. Ansiedelung, Höhle, Pfahlbau? Befestigung?	Dolmen, Ganggrab, Riesenbett? Stein-o. Erdhügel? Flachgrab?	Leichenbeisetzung? (hockend, gestreckt od. Schädelgrab?) Partielle od. totale Verbrennung? Mit Beigabe von Tierknochen?	Aufgefunden auf einem Felde bei Osterbocksel, beim Ausbringen von Dünger.	1
~~Laufende Nr. 1750.~~ ~~Acten-Nr.~~ ~~Inventar-Nr.~~ ~~Frühere Nr. D 213.~~	Ort: Osterbocksel Kreis: Regierungsbezirk: Land:		Sehr grosses Flintbeil viereckig, spitz, Schneide breit und gut, Schaft; Form wegen Beschädigung nicht zu erkennen.	Gestein: (Flint: grau mit dunkelgrauen Flecken) Metall: Thon: Glas: Org. Subst.:	Hhe.: 3. Lge.: 223. gr. Br.: 8. kl. Br.: o. Dm.: m. Dm.: u. Dm.: gr. Uf.:		See oder Moor? Acker, Haide, Wald? Off. Ansiedelung, Höhle, Pfahlbau? Befestigung?	Dolmen, Ganggrab, Riesenbett? Stein-o. Erdhügel? Flachgrab?	Leichenbeisetzung? (hockend, gestreckt od. Schädelgrab?) Partielle od. totale Verbrennung? Mit Beigabe von Tierknochen?	Geschl. beim Pflügen. An das Schleswig-Holsteinische Museum vaterländischer Altertümer in Kiel abgegeben. E 813/26 Mapelsteiff!	4

Fol. 248. Abteilung: I m. Rehsdorf-Hohenstein. Fol. 248.

1. Nummer.	2. Fundort.	3. Zeichnung.	4. Gegenstand, dessen Art, Form, Ornament und Erhaltungs-Zustand.	5. Material u. Farbe	6. Maasse.	7. Zugehörige Funde.	8. Art der Fundstätte.	9. Bestattungsart.	10. Bemerkungen.	11. Vorbesitzer, Jahr und Art der Erwerbung.
Laufende Nr. 1751 Acten-Nr. 1164/04 Inventar-Nr. II 61. 05. Frühere Nr. D 221.	Ort: Rehnsdorf Kreis: H. Hohensalza Regierungsbezirk: Land:		Kleine Kratzer Beil Schneide geschliffen	Gestein: (Flint: grau. Metall: Thon: Glas: Org. Subst.:	Hhe.: 3,1. Lge.: 15,5. gr. Br.: 5,7. kl. Br.: o. Dm.: m. Dm.: u. Dm.: gr. Uf.:		See oder Moor? Acker, Haide, Wald? Off. Ansiedelung, Höhle, Pfahlbau? Befestigung?	Dolmen, Gang-grab, Riesenbett? Stein-o. Erdhügel? Flachgrab?	Leichenbeisetzung? (hockend, gestreckt od. Schädelgrab?) Partielle od. totale Verbrennung? Mit Beigabe von Tierknochen?		Dr. Hartmann-Schneidemühl.
Laufende Nr. 1752 Acten-Nr. Inventar-Nr. Frühere Nr. D 22.	Ort: Rehnsdorf. Kreis: Regierungsbezirk: Land:		Kleine Beil Schneide [illegible]	Gestein: (Flint: weiß mit braunen Punkten Metall: Thon: Glas: Org. Subst.:	Hhe.: 2,7. Lge.: 12. gr. Br.: 4,1. kl. Br.: o. Dm.: m. Dm.: u. Dm.: gr. Uf.:		See oder Moor? Acker, Haide, Wald? Off. Ansiedelung, Höhle, Pfahlbau? Befestigung?	Dolmen, Gang-grab, Riesenbett? Stein-o. Erdhügel? Flachgrab?	Leichenbeisetzung? (hockend, gestreckt od. Schädelgrab?) Partielle od. totale Verbrennung? Mit Beigabe von Tierknochen?	Scheint beim Pflügen gefunden worden zu sein.	4
Laufende Nr. 1753 Acten-Nr. Inventar-Nr. Frühere Nr. D 138.	Ort: Rehnsdorf Kreis: Regierungsbezirk: Land:		Kleines Beil an einer Seite geschliffen, mit Schneide.	Gestein: (Flint: weiß Metall: Thon: Glas: Org. Subst.:	Hhe.: 2,2. Lge.: 4,8. gr. Br.: 2,6. kl. Br.: o. Dm.: m. Dm.: u. Dm.: gr. Uf.:		See oder Moor? Acker, Haide, Wald? Off. Ansiedelung, Höhle, Pfahlbau? Befestigung?	Dolmen, Gang-grab, Riesenbett? Stein-o. Erdhügel? Flachgrab?	Leichenbeisetzung? (hockend, gestreckt od. Schädelgrab?) Partielle od. totale Verbrennung? Mit Beigabe von Tierknochen?	gefunden beim Pflügen.	4
Laufende Nr. 1754. Acten-Nr. Inventar-Nr. Frühere Nr. D 180.	Ort: Rehnsdorf. Kreis: Regierungsbezirk: Land:		Kleines Beil an einer Seite geschliffen, mit Schneide.	Gestein: grün. (Flint: Metall: Thon: Glas: Org. Subst.:	Hhe.: 3,7. Lge.: 6,6. gr. Br.: 6,5. kl. Br.: o. Dm.: m. Dm.: u. Dm.: gr. Uf.:		See oder Moor? Acker, Haide, Wald? Off. Ansiedelung, Höhle, Pfahlbau? Befestigung?	Dolmen, Gang-grab, Riesenbett? Stein-o. Erdhügel? Flachgrab?	Leichenbeisetzung? (hockend, gestreckt od. Schädelgrab?) Partielle od. totale Verbrennung? Mit Beigabe von Tierknochen?		4
Laufende Nr. 1755 Acten-Nr. Inventar-Nr. Frühere Nr. D 68.	Ort: Rehnsdorf. Kreis: Regierungsbezirk: Land:		Vorgeschichtliches Gerät Länge, Durchschnitt dicke Walzenbeil.	Gestein: (Flint: grün Metall: Thon: Glas: Org. Subst.:	Hhe.: 1,7. Lge.: 9,1. gr. Br.: 2,8. kl. Br.: o. Dm.: m. Dm.: u. Dm.: gr. Uf.:		See oder Moor? Acker, Haide, Wald? Off. Ansiedelung, Höhle, Pfahlbau? Befestigung?	Dolmen, Gang-grab, Riesenbett? Stein-o. Erdhügel? Flachgrab?	Leichenbeisetzung? (hockend, gestreckt od. Schädelgrab?) Partielle od. totale Verbrennung? Mit Beigabe von Tierknochen?	Scheint mit einem Felde bei H.	4
Laufende Nr. 1756. Acten-Nr. Inventar-Nr. Frühere Nr. D 55.	Ort: Rehnsdorfschen Kreis: H. Hohensalza. Regierungsbezirk: Land:		Kleine Klinge Durchschnitt dreieckig, Spitze [illegible]	Gestein: (Flint: grau. Metall: Thon: Glas: Org. Subst.:	Hhe.: 0,9. Lge.: 9,9. gr. Br.: 2,9. kl. Br.: o. Dm.: m. Dm.: u. Dm.: gr. Uf.:		See oder Moor? Acker, Haide, Wald? Off. Ansiedelung, Höhle, Pfahlbau? Befestigung?	Dolmen, Gang-grab, Riesenbett? Stein-o. Erdhügel? Flachgrab?	Leichenbeisetzung? (hockend, gestreckt od. Schädelgrab?) Partielle od. totale Verbrennung? Mit Beigabe von Tierknochen?	D 55 u. 56 gefd. beim Pflügen auf Rehnsdorfer Stoppel, wo D 31-54 lagen. 1.	4
Laufende Nr. 1757. Acten-Nr. Inventar-Nr. Frühere Nr. D 56.	Ort: Rehnsdorfschen Kreis: Regierungsbezirk: Land:		Prismatische Klinge gerade, breit ausgeschweift. Gebrauchsspuren an den Längskanten.	Gestein: (Flint: [illegible] Klinge Metall: Thon: Glas: Org. Subst.:	Hhe.: 0,8. Lge.: 9, gr. Br.: 2,8. kl. Br.: o. Dm.: m. Dm.: u. Dm.: gr. Uf.:		See oder Moor? Acker, Haide, Wald? Off. Ansiedelung, Höhle, Pfahlbau? Befestigung?	Dolmen, Gang-grab, Riesenbett? Stein-o. Erdhügel? Flachgrab?	Leichenbeisetzung? (hockend, gestreckt od. Schädelgrab?) Partielle od. totale Verbrennung? Mit Beigabe von Tierknochen?	pp. I m 1756.	4

1. Nummer.	2. Fundort.	3. Zeichnung.	4. Gegenstand, dessen Art, Form, Ornament und Erhaltungs-Zustand.	5. Material u. Farbe	6. Maasse.	7. Zugehörige Funde.	8. Art der Fundstätte.		9. Bestattungsart.	10. Bemerkungen.	11. Vorbesitzer, Jahr und Art der Erwerbung.
Laufende Nr. 1758. Acten-Nr. 1164/04. Inventar-Nr. II. 61. 05. Frühere Nr. D 248.	Ort: Pfahlbrücke. Kreis: N.-Wilhelmsthal. Regierungsbezirk: Land:		Dünnnackiges Beil ganz geschliffen, Nackenteil abgebrochen.	Gestein: (Flint: weiß.) Metall: Thon: Glas: Org. Subst.:	Hhe.: 3,1. Lge.: 13,2. gr. Br.: 6,3. kl. Br.: o. Dm.: m. Dm.: u. Dm.: gr. Uf.:		See oder Moor? Acker, Haide, Wald? Off. Ansiedelung, Höhle, Pfahlbau? Befestigung?	Dolmen, Gang-grab, Riesenbett? Stein-o. Erdhügel? Flachgrab?	Leichenbeisetzung? (hockend, gestreckt od. Schädelgrab?) Partielle od. totale Verbrennung? Mit Beigabe von Tierknochen?	Gefd. beim Autofahren mittels Spatenstiches.	Hg. Hartmann — Kellinghusen.
Laufende Nr. 1759 Acten-Nr. Inventar-Nr. Frühere Nr. D 455.	Ort: Pfahlbrücke Kreis: Regierungsbezirk: Land:		Dünnnackiges Beil ganz geschliffen.	Gestein: (Flint: grau.) Metall: Thon: Glas: Org. Subst.:	Hhe.: 3,9. Lge.: 15. gr. Br.: 7,1. kl. Br.: o. Dm.: m. Dm.: u. Dm.: gr. Uf.:		See oder Moor? Acker, Haide, Wald? Off. Ansiedelung, Höhle, Pfahlbau? Befestigung?	Dolmen, Gang-grab, Riesenbett? Stein-o. Erdhügel? Flachgrab?	Leichenbeisetzung? (hockend, gestreckt od. Schädelgrab?) Partielle od. totale Verbrennung? Mit Beigabe von Tierknochen?	Gefd. beim Drainieren.	4
Laufende Nr. 1760 Acten-Nr. Inventar-Nr. Frühere Nr. D 101.	Ort: Pfahlbrücke. Kreis: Regierungsbezirk: Land:		Dünnnackiges Beil Breitseiten geschliffen.	Gestein: (Flint: weiß) Metall: Thon: Glas: Org. Subst.:	Hhe.: 4,3. Lge.: 20. gr. Br.: 6,6. kl. Br.: o. Dm.: m. Dm.: u. Dm.: gr. Uf.:		See oder Moor? Acker, Haide, Wald? Off. Ansiedelung, Höhle, Pfahlbau? Befestigung?	Dolmen, Gang-grab, Riesenbett? Stein-o. Erdhügel? Flachgrab?	Leichenbeisetzung? (hockend, gestreckt od. Schädelgrab?) Partielle od. totale Verbrennung? Mit Beigabe von Tierknochen?	Gefd. beim Ausschachten eines Grabens.	4
Laufende Nr. 1761 Acten-Nr. Inventar-Nr. Frühere Nr. D 517	Ort: Pfahlbrücke. Kreis: Regierungsbezirk: Land:		Dünnnackiges Beil Breitseiten geschliffen.	Gestein: (Flint: weiß.) Metall: Thon: Glas: Org. Subst.:	Hhe.: 3,6. Lge.: 14,4. gr. Br.: 6. kl. Br.: o. Dm.: m. Dm.: u. Dm.: gr. Uf.:		See oder Moor? Acker, Haide, Wald? Off. Ansiedelung, Höhle, Pfahlbau? Befestigung?	Dolmen, Gang-grab, Riesenbett? Stein-o. Erdhügel? Flachgrab?	Leichenbeisetzung? (hockend, gestreckt od. Schädelgrab?) Partielle od. totale Verbrennung? Mit Beigabe von Tierknochen?		4
Laufende Nr. 1762 Acten-Nr. Inventar-Nr. Frühere Nr. D 389.	Ort: Pfahlbrücke. Kreis: Regierungsbezirk: Land:		Kleines Dolch, Spitze, Schneide und Rücken geschliffen, Griff abgebrochen.	Gestein: (Flint: hellgrau.) Metall: Thon: Glas: Org. Subst.:	Hhe.: Lge.: 12,2. gr. Br.: 2,7. kl. Br.: o. Dm.: m. Dm.: u. Dm.: gr. Uf.:		See oder Moor? Acker, Haide, Wald? Off. Ansiedelung, Höhle, Pfahlbau? Befestigung?	Dolmen, Gang-grab, Riesenbett? Stein-o. Erdhügel? Flachgrab?	Leichenbeisetzung? (hockend, gestreckt od. Schädelgrab?) Partielle od. totale Verbrennung? Mit Beigabe von Tierknochen?	Gefd. beim Ausschachten eines Grabens.	4
Laufende Nr. 1763 Acten-Nr. Inventar-Nr. Frühere Nr. D 150.	Ort: Pfahlbrücke. Kreis: Regierungsbezirk: Land:		Stück einer Lanzenspitze, auf beiden Langseiten scharf abgesetzt, die eine Schneide ist nicht scharf genug zugeschliffen.	Gestein: (Flint: grau.) Metall: Thon: Glas: Org. Subst.:	Hhe.: 0,6. Lge.: 4. gr. Br.: 2,3. kl. Br.: o. Dm.: m. Dm.: u. Dm.: gr. Uf.:		See oder Moor? Acker, Haide, Wald? Off. Ansiedelung, Höhle, Pfahlbau? Befestigung?	Dolmen, Gang-grab, Riesenbett? Stein-o. Erdhügel? Flachgrab?	Leichenbeisetzung? (hockend, gestreckt od. Schädelgrab?) Partielle od. totale Verbrennung? Mit Beigabe von Tierknochen?	Gefd. beim Pflügen.	4
Laufende Nr. 1764 a, b. Acten-Nr. Inventar-Nr. Frühere Nr. D 156/157.	Ort: Pfahlbrücke. Kreis: Regierungsbezirk: Land:		Zwei spanförmige Abspläße a) Stein grünlich, Schneide stumpf b) Flügel formlose Stücke.	Gestein: (Flint: grau.) Metall: Thon: Glas: Org. Subst.:	Hhe.: Lge.: a 4,2. b 5,4. gr. Br.: a 1,1. kl. Br.: b 2,4. o. Dm.: m. Dm.: u. Dm.: gr. Uf.:		See oder Moor? Acker, Haide, Wald? Off. Ansiedelung, Höhle, Pfahlbau? Befestigung?	Dolmen, Gang-grab, Riesenbett? Stein-o. Erdhügel? Flachgrab?	Leichenbeisetzung? (hockend, gestreckt od. Schädelgrab?) Partielle od. totale Verbrennung? Mit Beigabe von Tierknochen?		4

Fol. 250. Abteilung: I m. Ostholstein-Holsteiner. Abteilung: I m. Ostholstein-Holsteiner. Fol. 250.

1. Nummer.	2. Fundort.	3. Zeichnung.	4. Gegenstand, dessen Art, Form, Ornament und Erhaltungs-Zustand.	5. Material u. Farbe	6. Maasse.	7. Zugehörige Funde.	8. Art der Fundstätte.	9. Bestattungsart.	10. Bemerkungen.	11. Vorbesitzer, Jahr und Art der Erwerbung.
Laufende Nr. 1765 Acten-Nr. 1164/04. Inventar-Nr. I 61.05 Frühere Nr. D 111.	Ort: Forsluss Kreis: Fr. Oldenburg Regierungsbezirk: Land:		Dicknackiges Beil. Schneide geschliffen.	Gestein: (Flint: Braungrau) Metall: Thon: Glas: Org. Subst.:	Hhe.: 3,9. Lge.: 17,2. gr. Br.: 5,6. kl. Br.: o. Dm.: m. Dm.: u. Dm.: gr. Uf.:		See oder Moor? Acker, Haide, Wald? Off. Ansiedelung, Höhle, Pfahlbau? Befestigung?	Dolmen, Ganggrab, Riesenbett? Stein-o. Erdhügel? Flachgrab?	Leichenbeisetzung? (hockend, gestreckt od. Schädelgrab?) Partielle od. totale Verbrennung? Mit Beigabe von Tierknochen?	Gefunden beim Pflügen.	Hr. Hofmann-Fullerupgaard.
Laufende Nr. 1766 Acten-Nr. Inventar-Nr. Frühere Nr. D 464.	Ort: Forsluss. Kreis: Regierungsbezirk: Land:	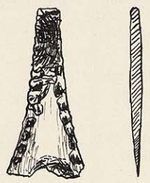	Flintbeil mit stark ausgeschweifter Schneide (Spitze abgebrochen). Im unteren am Vorhandenen erhaltenen Teile geschliffen.	Gestein: (Flint: hellgrau) Metall: Thon: Glas: Org. Subst.:	Hhe.: 1,7. Lge.: 13,2. gr. Br.: 6,2. kl. Br.: o. Dm.: m. Dm.: u. Dm.: gr. Uf.:		See oder Moor? Acker, Haide, Wald? Off. Ansiedelung, Höhle, Pfahlbau? Befestigung?	Dolmen, Ganggrab, Riesenbett? Stein-o. Erdhügel? Flachgrab?	Leichenbeisetzung? (hockend, gestreckt od. Schädelgrab?) Partielle od. totale Verbrennung? Mit Beigabe von Tierknochen?	Gefunden in einem Torfmoor.	7
Laufende Nr. 1767. Acten-Nr. Inventar-Nr. Frühere Nr. D 201.	Ort: Forsluss. Kreis: Regierungsbezirk: Land:		Großes Lanzenspitzen Schmalmesser; Schneide und Spitze nicht abgebrochen und unbeschädigt.	Gestein: (Flint: hellgrau) Metall: Thon: Glas: Org. Subst.:	Hhe.: Lge.: 17,9. gr. Br.: 3,9. kl. Br.: o. Dm.: m. Dm.: u. Dm.: gr. Uf.:		See oder Moor? Acker, Haide, Wald? Off. Ansiedelung, Höhle, Pfahlbau? Befestigung?	Dolmen, Ganggrab, Riesenbett? Stein-o. Erdhügel? Flachgrab?	Leichenbeisetzung? (hockend, gestreckt od. Schädelgrab?) Partielle od. totale Verbrennung? Mit Beigabe von Tierknochen?	Gefunden beim Pflügen.	1
Laufende Nr. 1768. Acten-Nr. Inventar-Nr. Frühere Nr. D 375.	Ort: Forsluss Kreis: Regierungsbezirk: Land:		Flintmeißel Schneidestein.	Gestein: Grünst. (Flint: Metall: Thon: Glas: Org. Subst.:	Hhe.: 2,8. Lge.: gr. Br.: kl. Br.: o. Dm.: m. Dm.: 9. u. Dm.: gr. Uf.:		See oder Moor? Acker, Haide, Wald? Off. Ansiedelung, Höhle, Pfahlbau? Befestigung?	Dolmen, Ganggrab, Riesenbett? Stein-o. Erdhügel? Flachgrab?	Leichenbeisetzung? (hockend, gestreckt od. Schädelgrab?) Partielle od. totale Verbrennung? Mit Beigabe von Tierknochen?		9
Laufende Nr. 1769 Acten-Nr. Inventar-Nr. Frühere Nr. D 29.	Ort: Wahlbüttel Kreis: Fr. Oldenburg Regierungsbezirk: Land:		Dicknackiges Beil. Drei Spitzen abgebrochen!	Gestein: (Flint: weiß) Metall: Thon: Glas: Org. Subst.:	Hhe.: 3,8. Lge.: 12,9. gr. Br.: 5,4. kl. Br.: o. Dm.: m. Dm.: u. Dm.: gr. Uf.:		See oder Moor? Acker, Haide, Wald? Off. Ansiedelung, Höhle, Pfahlbau? Befestigung?	Dolmen, Ganggrab, Riesenbett? Stein-o. Erdhügel? Flachgrab?	Leichenbeisetzung? (hockend, gestreckt od. Schädelgrab?) Partielle od. totale Verbrennung? Mit Beigabe von Tierknochen?		8
Laufende Nr. 1770. Acten-Nr. Inventar-Nr. Frühere Nr. D 153.	Ort: Wahlbüttel Kreis: Regierungsbezirk: Land:		Dicknackiges Beil. Schneide geschliffen.	Gestein: (Flint: braungrau) Metall: Thon: Glas: Org. Subst.:	Hhe.: 3,9. Lge.: 15,8. gr. Br.: 5. kl. Br.: o. Dm.: m. Dm.: u. Dm.: gr. Uf.:		See oder Moor? Acker, Haide, Wald? Off. Ansiedelung, Höhle, Pfahlbau? Befestigung?	Dolmen, Ganggrab, Riesenbett? Stein-o. Erdhügel? Flachgrab?	Leichenbeisetzung? (hockend, gestreckt od. Schädelgrab?) Partielle od. totale Verbrennung? Mit Beigabe von Tierknochen?	Gefunden beim Pflügen auf Dreiplatzen bei Hofstoft mit D 151, 152. 1. ö. I m 1774/15.	3
Laufende Nr. 1771 Acten-Nr. Inventar-Nr. Frühere Nr. D 69.	Ort: Wahlbüttel Kreis: Regierungsbezirk: Land:		Rechteck Hacke mit Schneide, abgebrochen.	Gestein: (Flint: dunkelgrau) Metall: Thon: Glas: Org. Subst.:	Hhe.: 3,2 Lge.: 7,6 gr. Br.: 5,2 kl. Br.: o. Dm.: m. Dm.: u. Dm.: gr. Uf.:		See oder Moor? Acker, Haide, Wald? Off. Ansiedelung, Höhle, Pfahlbau? Befestigung?	Dolmen, Ganggrab, Riesenbett? Stein-o. Erdhügel? Flachgrab?	Leichenbeisetzung? (hockend, gestreckt od. Schädelgrab?) Partielle od. totale Verbrennung? Mit Beigabe von Tierknochen?		3

Fol. 251. Abteilung: I m. Schleswig-Holstein.

1. Nummer.	2. Fundort.	3. Zeichnung.	4. Gegenstand, dessen Art, Form, Ornament und Erhaltungs-Zustand.	5. Material u. Farbe.
Laufende Nr. 1772. Acten-Nr. 1164/04. Inventar-Nr. I 61, 05. Frühere Nr. D 70.	Ort: Wahlbrüthl Kreis: Kr. Eckernförde Regierungsbezirk: Land:		Dünnackiges Beil Bruchstück fleckig, ganz geschliffen; Schneide abgesplittert.	Gestein: (Flint: weiß) Metall: Thon: Glas: Org. Subst.:
Laufende Nr. 1773 Acten-Nr. Inventar-Nr. Frühere Nr. D 187.	Ort: Wahlbrüthl Kreis: Regierungsbezirk: Land:	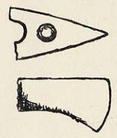	Pfeilspitze aus Feuerstein gearbeitet und noch ziemlich scharfkantig erhalten. Schneiden gerade.	Gestein: (Flint: grau) Metall: Thon: Glas: Org. Subst.:
Laufende Nr. 1774 Acten-Nr. Inventar-Nr. Frühere Nr. D 151.	Ort: Wahlbrüthl Kreis: Regierungsbezirk: Land:		Beil mit schmalen Kanten und spitznackigem Schaftende.	Gestein: (Flint: grau) Metall: Thon: Glas: Org. Subst.:
Laufende Nr. 1775 Acten-Nr. Inventar-Nr. Frühere Nr. D 152	Ort: Wahlbrüthl Kreis: Regierungsbezirk: Land:		Lanzenspitze Schnitt flach spitzoval; Retusche durch die Schäftung leicht abgeschnitten und unterbrochen.	Gestein: (Flint: grau) Metall: Thon: Glas: Org. Subst.:
Laufende Nr. 1776. Acten-Nr. Inventar-Nr. Frühere Nr. D 196.	Ort: Wahlbrüthl Kreis: Regierungsbezirk: Land:		Lanzenspitze Schnitt dick spitzoval, Kanten abgerundet, Retusche durch Schäftung abgeschnitten.	Gestein: (Flint: dunkelgrau) Metall: Thon: Glas: Org. Subst.:
Laufende Nr. 1777. Acten-Nr. Inventar-Nr. Frühere Nr. D 98.	Ort: Pfahlholz Kreis: Kr. Eckernförde Regierungsbezirk: Land:		Dünnackiges Beil ganz geschliffen.	Gestein: (Flint: hellgrau) Metall: Thon: Glas: Org. Subst.:
Laufende Nr. 1778. Acten-Nr. Inventar-Nr. Frühere Nr. D 99.	Ort: Pfahlholz. Kreis: Regierungsbezirk: Land:		Dünnackiges Beil ganz geschliffen.	Gestein: (Flint: hellgrau) Metall: Thon: Glas: Org. Subst.:

Abteilung: I m. Schleswig-Holstein. Fol. 251.

6. Maasse.	7. Zugehörige Funde.	8. Art der Fundstätte.		9. Bestattungsart.	10. Bemerkungen.	11. Vorbesitzer, Jahr und Art der Erwerbung.
Hhe.: 2,7. Lge.: 12,9. gr. Br.: 6,1 kl. Br.: o. Dm.: m. Dm.: u. Dm.: gr. Uf.:		See oder Moor? Acker, Haide, Wald? Off. Ansiedelung, Höhle, Pfahlbau? Befestigung?	Dolmen, Ganggrab, Riesenbett? Stein-o.Erdhügel? Flachgrab?	Leichenbeisetzung? (hockend, gestreckt od. Schädelgrab?) Partielle od. totale Verbrennung? Mit Beigabe von Tierknochen?		Dr. Hartmann-Kellinghusen
Nr. 3. Hhe.: Lge.: 8,7. gr. Br.: 5,2 kl. Br.: o. Dm.: m. Dm.: u. Dm.: gr. Uf.:		See oder Moor? Acker, Haide, Wald? Off. Ansiedelung, Höhle, Pfahlbau? Befestigung?	Dolmen, Ganggrab, Riesenbett? Stein-o.Erdhügel? Flachgrab?	Leichenbeisetzung? (hockend, gestreckt od. Schädelgrab?) Partielle od. totale Verbrennung? Mit Beigabe von Tierknochen?	Geschenkt durch Pfleger.	
Hhe.: Lge.: 15,9. gr. Br.: 2,4. kl. Br.: o. Dm.: m. Dm.: u. Dm.: gr. Uf.:		See oder Moor? Acker, Haide, Wald? Off. Ansiedelung, Höhle, Pfahlbau? Befestigung?	Dolmen, Ganggrab, Riesenbett? Stein-o.Erdhügel? Flachgrab?	Leichenbeisetzung? (hockend, gestreckt od. Schädelgrab?) Partielle od. totale Verbrennung? Mit Beigabe von Tierknochen?	D 151, 152 Pfeilspitzen gefunden auf einem Hügel auf dem Gelände des Gutes Wahlbrüthl, Kreis Eckernförde, Provinz Schleswig-Holstein. 1. v. Tm 1775 n. v. 1770.	1
Hhe.: Lge.: 15,4. gr. Br.: 2,8. kl. Br.: o. Dm.: m. Dm.: u. Dm.: gr. Uf.:		See oder Moor? Acker, Haide, Wald? Off. Ansiedelung, Höhle, Pfahlbau? Befestigung?	Dolmen, Ganggrab, Riesenbett? Stein-o.Erdhügel? Flachgrab?	Leichenbeisetzung? (hockend, gestreckt od. Schädelgrab?) Partielle od. totale Verbrennung? Mit Beigabe von Tierknochen?	1. v. Tm 1774 n. 1770.	11
Hhe.: 1,1. Lge.: 15,9. gr. Br.: 2,2. kl. Br.: o. Dm.: m. Dm.: u. Dm.: gr. Uf.:		See oder Moor? Acker, Haide, Wald? Off. Ansiedelung, Höhle, Pfahlbau? Befestigung?	Dolmen, Ganggrab, Riesenbett? Stein-o.Erdhügel? Flachgrab?	Leichenbeisetzung? (hockend, gestreckt od. Schädelgrab?) Partielle od. totale Verbrennung? Mit Beigabe von Tierknochen?	Geht unter Pfleger auf Wahlbrüthl an Hartmann. Als „Lanze“ verwendet im Katalog Ausstellung Berlin 1880; S. 588, Nr. 3! ausgeliehen.	51
Hhe.: 3,2. Lge.: 13,5. gr. Br.: 6,5. kl. Br.: o. Dm.: m. Dm.: u. Dm.: gr. Uf.:		See oder Moor? Acker, Haide, Wald? Off. Ansiedelung, Höhle, Pfahlbau? Befestigung?	Dolmen, Ganggrab, Riesenbett? Stein-o.Erdhügel? Flachgrab?	Leichenbeisetzung? (hockend, gestreckt od. Schädelgrab?) Partielle od. totale Verbrennung? Mit Beigabe von Tierknochen?	Geht unter Pfleger.	1
Hhe.: 3,5. Lge.: 17,7. gr. Br.: 7,1 kl. Br.: o. Dm.: m. Dm.: u. Dm.: gr. Uf.:		See oder Moor? Acker, Haide, Wald? Off. Ansiedelung, Höhle, Pfahlbau? Befestigung?	Dolmen, Ganggrab, Riesenbett? Stein-o.Erdhügel? Flachgrab?	Leichenbeisetzung? (hockend, gestreckt od. Schädelgrab?) Partielle od. totale Verbrennung? Mit Beigabe von Tierknochen?	Geht unter Pfleger.	11

Abteilung: I/m. Rendsburg-Holstein. Fol. 252.

1. Nummer.	2. Fundort.	3. Zeichnung.	4. Gegenstand, dessen Art, Form, Ornament und Erhaltungs-Zustand.	5. Material u. Farbe	6. Maasse.	7. Zugehörige Funde.	8. Art der Fundstätte.		9. Bestattungsart.	10. Bemerkungen.	11. Vorbesitzer, Jahr und Art der Erwerbung.
Laufende Nr. 1779. Acten-Nr. 1164/04. Inventar-Nr. II. 61. 05. Frühere Nr. D 395	Ort: Ascheffelholz Kreis: Rendsburg Regierungsbezirk: Land:		Birkenrindegefäß Deckel ganz geschlossen.	Gestein: (Flint: Metall: Thon: Glas: Org. Subst.:	Hhe.: 3,2. Lge.: 11,8. gr. Br.: 5,6. kl. Br.: o. Dm.: m. Dm.: u. Dm.: gr. Uf.:		See oder Moor? Acker, Haide, Wald? Off. Ansiedelung, Höhle, Pfahlbau? Befestigung?	Dolmen, Ganggrab, Riesenbett? Stein-o. Erdhügel? Flachgrab?	Leichenbeisetzung? (hockend, gestreckt od. Schädelgrab?) Partielle od. totale Verbrennung? Mit Beigabe von Tierknochen?	Gypst	H. Hartmann-Kellinghusen
Laufende Nr. 1780 Acten-Nr. Inventar-Nr. Frühere Nr. D 105	Ort: Ascheffelholz Kreis: Regierungsbezirk: Land:	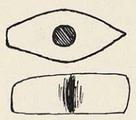	Lochaxt.	Gestein: Diorit (Flint: Metall: Thon: Glas: Org. Subst.:	Hhe.: 4,2. Lge.: 11,2. gr. Br.: 4,8. kl. Br.: o. Dm.: m. Dm.: u. Dm.: gr. Uf.:		See oder Moor? Acker, Haide, Wald? Off. Ansiedelung, Höhle, Pfahlbau? Befestigung?	Dolmen, Ganggrab, Riesenbett? Stein-o. Erdhügel? Flachgrab?	Leichenbeisetzung? (hockend, gestreckt od. Schädelgrab?) Partielle od. totale Verbrennung? Mit Beigabe von Tierknochen?	Gefd. beim Kuhlegen unter der Erde, auf der Koppel beim Pflügen. Auch viele Feldsteine.	
Laufende Nr. 1781 Acten-Nr. Inventar-Nr. Frühere Nr. D 369.	Ort: Ascheffelholz Kreis: Regierungsbezirk: Land:		Zusammen mit 2 durchbohrten Axtmeißeln.	Gestein: Granit (Flint: Metall: Thon: Glas: Org. Subst.:	Hhe.: 6,8. Lge.: gr. Br.: kl. Br.: o. Dm.: m. Dm.: 5,3. u. Dm.: gr. Uf.:		See oder Moor? Acker, Haide, Wald? Off. Ansiedelung, Höhle, Pfahlbau? Befestigung?	Dolmen, Ganggrab, Riesenbett? Stein-o. Erdhügel? Flachgrab?	Leichenbeisetzung? (hockend, gestreckt od. Schädelgrab?) Partielle od. totale Verbrennung? Mit Beigabe von Tierknochen?	Gefd. auf dem Rücken, Arm gestreckt.	
Laufende Nr. 1782 Acten-Nr. Inventar-Nr. Frühere Nr. D	Ort: Ascheffelholz Kreis: Regierungsbezirk: Land:		Durchbohrter Lochaxt mit ungewöhnlich langer Schaftrille.	Gestein: (Flint: dunkelgrau Metall: Thon: Glas: Org. Subst.:	Hhe.: Lge.: 14,9. gr. Br.: 3,9. kl. Br.: o. Dm.: m. Dm.: u. Dm.: gr. Uf.:		See oder Moor? Acker, Haide, Wald? Off. Ansiedelung, Höhle, Pfahlbau? Befestigung?	Dolmen, Ganggrab, Riesenbett? Stein-o. Erdhügel? Flachgrab?	Leichenbeisetzung? (hockend, gestreckt od. Schädelgrab?) Partielle od. totale Verbrennung? Mit Beigabe von Tierknochen?		
Laufende Nr. 1783 Acten-Nr. Inventar-Nr. Frühere Nr. D 142	Ort: Ascheffelholz Kreis: Regierungsbezirk: Land:		Durchbohrter Lochaxt mit schmaler Lochung für die beiden Enden ab gebrochen.	Gestein: (Flint: Metall: Thon: Glas: Org. Subst.:	Hhe.: Lge.: 10,8. gr. Br.: 2,6. kl. Br.: o. Dm.: m. Dm.: u. Dm.: gr. Uf.:		See oder Moor? Acker, Haide, Wald? Off. Ansiedelung, Höhle, Pfahlbau? Befestigung?	Dolmen, Ganggrab, Riesenbett? Stein-o. Erdhügel? Flachgrab?	Leichenbeisetzung? (hockend, gestreckt od. Schädelgrab?) Partielle od. totale Verbrennung? Mit Beigabe von Tierknochen?	Gefd. beim Pflügen.	
Laufende Nr. 1784 Acten-Nr. Inventar-Nr. Frühere Nr. D 119.	Ort: Ascheffelholz Kreis: Regierungsbezirk: Land:		Sehr große Meißel aus Silurischem Diorit aus der Lochung Kollmar.	Gestein: (Flint: grün Metall: Thon: Glas: Org. Subst.:	Hhe.: 12. Lge.: 17,6. gr. Br.: 5,4. kl. Br.: o. Dm.: m. Dm.: u. Dm.: gr. Uf.:		See oder Moor? Acker, Haide, Wald? Off. Ansiedelung, Höhle, Pfahlbau? Befestigung?	Dolmen, Ganggrab, Riesenbett? Stein-o. Erdhügel? Flachgrab?	Leichenbeisetzung? (hockend, gestreckt od. Schädelgrab?) Partielle od. totale Verbrennung? Mit Beigabe von Tierknochen?	Gefd. auf Steinland steinlos Oberfläche.	
Laufende Nr. 1785 Acten-Nr. Inventar-Nr. Frühere Nr. D 200	Ort: Ascheffelholz. Kreis: Regierungsbezirk: Land:		Sehr großer, roher Feuersteinkeil.	Gestein: (Flint: Metall: Thon: Glas: Org. Subst.:	Hhe.: 9,4. Lge.: 11,1. gr. Br.: 8,1. kl. Br.: o. Dm.: m. Dm.: u. Dm.: gr. Uf.:		See oder Moor? Acker, Haide, Wald? Off. Ansiedelung, Höhle, Pfahlbau? Befestigung?	Dolmen, Ganggrab, Riesenbett? Stein-o. Erdhügel? Flachgrab?	Leichenbeisetzung? (hockend, gestreckt od. Schädelgrab?) Partielle od. totale Verbrennung? Mit Beigabe von Tierknochen?	Gefd. auf einem Grabfeld. Ascheffelholz!	

Fol. 253. Abteilung: I m. Pflabrburg - Holstein. Fol. 253.

1. Nummer.	2. Fundort.	3. Zeichnung.	4. Gegenstand, dessen Art, Form, Ornament und Erhaltungs-Zustand.	5. Material u. Farbe.	6. Maasse.	7. Zugehörige Funde.	8. Art der Fundstätte.		9. Bestattungsart.	10. Bemerkungen.	11. Vorbesitzer, Jahr und Art der Erwerbung.
Laufende Nr. 1786 Acten-Nr. 1164/04. Inventar-Nr. V 61, 05. Frühere Nr. D 263	Ort: Sallingstedt Kreis: Nordfriesland Regierungsbezirk: Land:		Dünnackiges Beil schmal geschliffen.	Gestein: (Flint: braun) Metall: Thon: Glas: Org. Subst.:	Hhe.: 2,8. Lge.: 13,1. gr. Br.: 4,8. kl. Br.: o. Dm.: m. Dm.: u. Dm.: gr. Uf.:		See oder Moor? Acker, Haide, Wald? Off. Ansiedelung, Höhle, Pfahlbau? Befestigung?	Dolmen, Ganggrab, Riesenbett? Stein-o. Erdhügel? Flachgrab?	Leichenbeisetzung? (hockend, gestreckt od. Schädelgrab?) Partielle od. totale Verbrennung? Mit Beigabe von Tierknochen?	Gefd. beim Torfstechen.	Dr. Hartmann - Sallingstedt.
Laufende Nr. 1787. Acten-Nr. Inventar-Nr. Frühere Nr. D 381.	Ort: Sallingstedt Kreis: Regierungsbezirk: Land:		Dünnackiges Beil ganz geschliffen.	Gestein: (Flint: braun) Metall: Thon: Glas: Org. Subst.:	Hhe.: 3,2. Lge.: 17,4. gr. Br.: 6,2. kl. Br.: o. Dm.: m. Dm.: u. Dm.: gr. Uf.:		See oder Moor? Acker, Haide, Wald? Off. Ansiedelung, Höhle, Pfahlbau? Befestigung?	Dolmen, Ganggrab, Riesenbett? Stein-o. Erdhügel? Flachgrab?	Leichenbeisetzung? (hockend, gestreckt od. Schädelgrab?) Partielle od. totale Verbrennung? Mit Beigabe von Tierknochen?		
Laufende Nr. 1788 Acten-Nr. Inventar-Nr. Frühere Nr. D 442.	Ort: Sallingstedt Kreis: Regierungsbezirk: Land:		Dünnackiges Beil schwach gewölbt, Nacken geschliffen, Bruch alt.	Gestein: (Flint: blaugrau) Metall: Thon: Glas: Org. Subst.:	Hhe.: 2,2. Lge.: 13,3. gr. Br.: 4,5. kl. Br.: o. Dm.: m. Dm.: u. Dm.: gr. Uf.:		See oder Moor? Acker, Haide, Wald? Off. Ansiedelung, Höhle, Pfahlbau? Befestigung?	Dolmen, Ganggrab, Riesenbett? Stein-o. Erdhügel? Flachgrab?	Leichenbeisetzung? (hockend, gestreckt od. Schädelgrab?) Partielle od. totale Verbrennung? Mit Beigabe von Tierknochen?	Gefd. beim Pflügen Schief Daselbst Ziegel wie D 443. 1. u. I m 2178.	
Laufende Nr. 1789 Acten-Nr. Inventar-Nr. Frühere Nr. D 63.	Ort: Sallingstedt. Kreis: Regierungsbezirk: Land:		Meißel roh geschlagen.	Gestein: (Flint: schwarz) Metall: Thon: Glas: Org. Subst.:	Hhe.: 3,1. Lge.: 16,8. gr. Br.: 3,1. kl. Br.: o. Dm.: m. Dm.: u. Dm.: gr. Uf.:		See oder Moor? Acker, Haide, Wald? Off. Ansiedelung, Höhle, Pfahlbau? Befestigung?	Dolmen, Ganggrab, Riesenbett? Stein-o. Erdhügel? Flachgrab?	Leichenbeisetzung? (hockend, gestreckt od. Schädelgrab?) Partielle od. totale Verbrennung? Mit Beigabe von Tierknochen?	Gefd. in einer Steinkiste bei der Schanzenbrücke.	
Laufende Nr. 1790 Acten-Nr. Inventar-Nr. Frühere Nr. D 21.	Ort: Sallingstedt Kreis: Regierungsbezirk: Land:	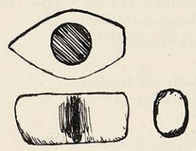	Flintsplitter.	~~Gestein~~ Gerät. (Flint: Metall: Thon: Glas: Org. Subst.:	Hhe.: 4,5. Lge.: 19. gr. Br.: 6. kl. Br.: o. Dm.: m. Dm.: u. Dm.: gr. Uf.:		See oder Moor? Acker, Haide, Wald? Off. Ansiedelung, Höhle, Pfahlbau? Befestigung?	Dolmen, Ganggrab, Riesenbett? Stein-o. Erdhügel? Flachgrab?	Leichenbeisetzung? (hockend, gestreckt od. Schädelgrab?) Partielle od. totale Verbrennung? Mit Beigabe von Tierknochen?	Gefd. in einem Grabhügel.	
Laufende Nr. 1791 Acten-Nr. Inventar-Nr. Frühere Nr. D 100.	Ort: Sallingstedt. Kreis: Regierungsbezirk: Land:		Lanzenspitze schmal lang, Querschnitt parallelseitig spitzoval.	Gestein: (Flint: schwarz) Metall: Thon: Glas: Org. Subst.:	Hhe.: 1,2. Lge.: 18,9. gr. Br.: 3,3. kl. Br.: o. Dm.: m. Dm.: u. Dm.: gr. Uf.:		See oder Moor? Acker, Haide, Wald? Off. Ansiedelung, Höhle, Pfahlbau? Befestigung?	Dolmen, Ganggrab, Riesenbett? Stein-o. Erdhügel? Flachgrab?	Leichenbeisetzung? (hockend, gestreckt od. Schädelgrab?) Partielle od. totale Verbrennung? Mit Beigabe von Tierknochen?	Gefd. in der Nähe der Hünengräber.	
Laufende Nr. 1792 Acten-Nr. Inventar-Nr. Frühere Nr. D 400.	Ort: Sallingstedt. Kreis: Regierungsbezirk: Land:		Lanzenspitze Hinterende Tülle nicht erhalten spitz und scharfrückig.	Gestein: (Flint: grau) Metall: Thon: Glas: Org. Subst.:	Hhe.: Lge.: 17,9. gr. Br.: 3,3. kl. Br.: o. Dm.: m. Dm.: u. Dm.: gr. Uf.:		See oder Moor? Acker, Haide, Wald? Off. Ansiedelung, Höhle, Pfahlbau? Befestigung?	Dolmen, Ganggrab, Riesenbett? Stein-o. Erdhügel? Flachgrab?	Leichenbeisetzung? (hockend, gestreckt od. Schädelgrab?) Partielle od. totale Verbrennung? Mit Beigabe von Tierknochen?	Gefd. in der Nähe der Hünengräber.	

Abteilung: I/m. Pflaumwitz-Holsteine. Fol. 254.

1. Nummer.	2. Fundort.	3. Zeichnung.	4. Gegenstand, dessen Art, Form, Ornament und Erhaltungs-Zustand.	5. Material u. Farbe	6. Maasse.	7. Zugehörige Funde.	8. Art der Fundstätte.		9. Bestattungsart.	10. Bemerkungen.	11. Vorbesitzer, Jahr und Art der Erwerbung.
Laufende Nr. 1793. Acten-Nr. 164/04. Inventar-Nr. D 61.05. Frühere Nr. D 190	Ort: Hellingspadt. Kreis: Rz-Bischwarppen. Regierungsbezirk: Land:		Lanzenspitze Klein, Schaftzungende wurmstichig.	Gestein: (Flint: grau) Metall: Thon: Glas: Org. Subst.:	Hhe.: Lge.: 10,1. gr. Br.: 2,6. kl. Br.: o. Dm.: m. Dm.: u. Dm.: gr. Uf.:		See oder Moor? Acker, Haide, Wald? Off. Ansiedelung, Höhle, Pfahlbau? Befestigung?	Dolmen, Ganggrab, Riesenbett? Stein-o. Erdhügel? Flachgrab?	Leichenbeisetzung? (hockend, gestreckt od. Schädelgrab?) Partielle od. totale Verbrennung? Mit Beigabe von Tierknochen?	Gefd. i. e. sumpfig. Torfmoor.	Vlg. Hartmann-Hellingspadt.
Laufende Nr. 1794. Acten-Nr. Inventar-Nr. Frühere Nr. D 222.	Ort: Hellingspadt. Kreis: Regierungsbezirk: Land:		Dolch mit sehr kleiner Klinge und ringförmig verdickt, durchbrochenem Griff.	Gestein: (Flint: grün) Metall: Thon: Glas: Org. Subst.:	Hhe.: Lge.: 12,7. gr. Br.: 2,8. kl. Br.: o. Dm.: m. Dm.: u. Dm.: gr. Uf.:		See oder Moor? Acker, Haide, Wald? Off. Ansiedelung, Höhle, Pfahlbau? Befestigung?	Dolmen, Ganggrab, Riesenbett? Stein-o. Erdhügel? Flachgrab?	Leichenbeisetzung? (hockend, gestreckt od. Schädelgrab?) Partielle od. totale Verbrennung? Mit Beigabe von Tierknochen?	Gefd. i. e. sumpfig. Torfmoor.	17
Laufende Nr. 1795. Acten-Nr. Inventar-Nr. Frühere Nr. D 14.	Ort: Hellingspadt Kreis: Regierungsbezirk: Land:		Kleiner Dolch Klinge dreikantig, kurzer Griff.	Gestein: (Flint: grün) Metall: Thon: Glas: Org. Subst.:	Hhe.: Lge.: 12,1 gr. Br.: 3,6. kl. Br.: o. Dm.: m. Dm.: u. Dm.: gr. Uf.:		See oder Moor? Acker, Haide, Wald? Off. Ansiedelung, Höhle, Pfahlbau? Befestigung?	Dolmen, Ganggrab, Riesenbett? Stein-o. Erdhügel? Flachgrab?	Leichenbeisetzung? (hockend, gestreckt od. Schädelgrab?) Partielle od. totale Verbrennung? Mit Beigabe von Tierknochen?	Gefd. beim Ausgraben eines Hügels nicht weit von der Dorfmühle.	17
Laufende Nr. 1796 Acten-Nr. Inventar-Nr. Frühere Nr. D 242	Ort: Hellingspadt Kreis: Regierungsbezirk: Land:		Kleiner Dolch Dsgl.	Gestein: (Flint: klingrün) Metall: Thon: Glas: Org. Subst.:	Hhe.: Lge.: 13,6. gr. Br.: 3,5. kl. Br.: o. Dm.: m. Dm.: u. Dm.: gr. Uf.:		See oder Moor? Acker, Haide, Wald? Off. Ansiedelung, Höhle, Pfahlbau? Befestigung?	Dolmen, Ganggrab, Riesenbett? Stein-o. Erdhügel? Flachgrab?	Leichenbeisetzung? (hockend, gestreckt od. Schädelgrab?) Partielle od. totale Verbrennung? Mit Beigabe von Tierknochen?	Gefd. beim Pflügen auf einem flachen Hügel mit Steinkranz bei Hellingspadt — Schellental.	17
Laufende Nr. 1797 Acten-Nr. Inventar-Nr. Frühere Nr. D 102, 160, 239. 393/94. 438-440.	Ort: Hellingspadt Kreis: Regierungsbezirk: Land:		Acht Kleinere prähistorische mit Feuersteinsplitter und Feuersteinkernen.	Gestein: (Flint: grün) Metall: Thon: Glas: Org. Subst.:	Hhe.: Lge.: 54, 10,7 gr. Br.: kl. Br.: o. Dm.: m. Dm.: u. Dm.: gr. Uf.:		See oder Moor? Acker, Haide, Wald? Off. Ansiedelung, Höhle, Pfahlbau? Befestigung?	Dolmen, Ganggrab, Riesenbett? Stein-o. Erdhügel? Flachgrab?	Leichenbeisetzung? (hockend, gestreckt od. Schädelgrab?) Partielle od. totale Verbrennung? Mit Beigabe von Tierknochen?	Die acht Steinegen wie folgt numeriert wurden: D 160 auf d. Torfmoor. D 239 beim Pflügen. D 393/94 auf einem Hügel im Gehölz Sommerau. D 438-440 auf einem Hügel gefunden gefd.	17
Laufende Nr. 1798 a, b. Acten-Nr. Inventar-Nr. Frühere Nr. D 19.	Ort: Hellingspadt. Kreis: Regierungsbezirk: Land:		a. Knochenbeil Klein, dreieckig, mit stumpfem Schaftende, Schneide angeschliffen. b. Dolch Griff und Klinge.	Gestein: (Flint: schwarz) Metall: Thon: Glas: Org. Subst.:	Hhe.: 2,1. Lge.: 8,2. gr. Br.: 4. kl. Br.: o. Dm.: m. Dm.: u. Dm.: gr. Uf.:		See oder Moor? Acker, Haide, Wald? Off. Ansiedelung, Höhle, Pfahlbau? Befestigung?	Dolmen, Ganggrab, Riesenbett? Stein-o. Erdhügel? Flachgrab?	Leichenbeisetzung? (hockend, gestreckt od. Schädelgrab?) Partielle od. totale Verbrennung? Mit Beigabe von Tierknochen?	Gefunden beim Graben in Garten der Apotheke in Hellingspadt. Nachher vergeblich danach gesucht. Wertlos!	17
Laufende Nr. 1799 Acten-Nr. Inventar-Nr. Frühere Nr. D 159	Ort: Landau Kreis: Rz-Bischwarppen Regierungsbezirk: Land:		Steinkeil wie Lanzenspitze wurmstichig, Rest fehlend.	Gestein: (Flint: grau) Metall: Thon: Glas: Org. Subst.:	Hhe.: Lge.: 7,8. gr. Br.: 2,4. kl. Br.: o. Dm.: m. Dm.: u. Dm.: gr. Uf.:		See oder Moor? Acker, Haide, Wald? Off. Ansiedelung, Höhle, Pfahlbau? Befestigung?	Dolmen, Ganggrab, Riesenbett? Stein-o. Erdhügel? Flachgrab?	Leichenbeisetzung? (hockend, gestreckt od. Schädelgrab?) Partielle od. totale Verbrennung? Mit Beigabe von Tierknochen?	Gefd. beim Pflügen.	17

1. Nummer.	2. Fundort.	3. Zeichnung.	4. Gegenstand, dessen Art, Form, Ornament und Erhaltungs-Zustand.	5. Material u. Farbe	6. Maasse.	7. Zugehörige Funde.	8. Art der Fundstätte.	9. Bestattungsart.	10. Bemerkungen.	11. Vorbesitzer, Jahr und Art der Erwerbung.
Laufende Nr. 1800 Acten-Nr. 1164/04 Inventar-Nr. T.61.05. Frühere Nr. D 197.	Ort: Arkehlbude. Kreis: Pillkallen-Schloßberg Regierungsbezirk: Land:		Flintbeil Durchbohrungsschneide.	Gestein: (Flint: braun) Metall: Thon: Glas: Org. Subst.:	Hhe.: 1,9. Lge.: 10,6. gr. Br.: 4,2. kl. Br.: o. Dm.: m. Dm.: u. Dm.: gr. Uf.:		See oder Moor? Acker, Haide, Wald? Off. Ansiedelung, Höhle, Pfahlbau? Befestigung?	Dolmen, Ganggrab, Riesenbett? Stein-o. Erdhügel? Flachgrab?	Leichenbeisetzung? (hockend, gestreckt od. Schädelgrab?) Partielle od. totale Verbrennung? Mit Beigabe von Tierknochen?		Dlg. Hartmann-Schloßberg.
Laufende Nr. 1801. Acten-Nr. Inventar-Nr. Frühere Nr. D 198.	Ort: Arkehlbude. Kreis: Regierungsbezirk: Land:	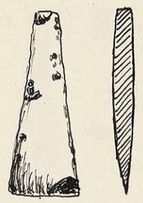	Flintbeil Durchbohrungsschneide.	Gestein: (Flint: dunkelgrau) Metall: Thon: Glas: Org. Subst.:	Hhe.: 2,1. Lge.: 13,4. gr. Br.: 4,9. kl. Br.: o. Dm.: m. Dm.: u. Dm.: gr. Uf.:		See oder Moor? Acker, Haide, Wald? Off. Ansiedelung, Höhle, Pfahlbau? Befestigung?	Dolmen, Ganggrab, Riesenbett? Stein-o. Erdhügel? Flachgrab?	Leichenbeisetzung? (hockend, gestreckt od. Schädelgrab?) Partielle od. totale Verbrennung? Mit Beigabe von Tierknochen?		4
Laufende Nr. 1802 Acten-Nr. Inventar-Nr. Frühere Nr. A 60.	Ort: Schwentischken Kreis: Pillkallen-Schloßberg Regierungsbezirk: Land:		Dickenkeiliges Beil. Durchbohrungsschneide.	Gestein: (Flint: weiß) Metall: Thon: Glas: Org. Subst.:	Hhe.: 2,6. Lge.: 12,2. gr. Br.: 5,4. kl. Br.: o. Dm.: m. Dm.: u. Dm.: gr. Uf.:		See oder Moor? Acker, Haide, Wald? Off. Ansiedelung, Höhle, Pfahlbau? Befestigung?	Dolmen, Ganggrab, Riesenbett? Stein-o. Erdhügel? Flachgrab?	Leichenbeisetzung? (hockend, gestreckt od. Schädelgrab?) Partielle od. totale Verbrennung? Mit Beigabe von Tierknochen?		4
Laufende Nr. 1803 Acten-Nr. Inventar-Nr. Frühere Nr. A 204.	Ort: Schwentischken. Kreis: Regierungsbezirk: Land:		Keil länglich prismatisch, gebrauchsspuren vorhanden, Schneide abgebrochen.	Gestein: (Flint: dunkelgrau) Metall: Thon: Glas: Org. Subst.:	Hhe.: 0,5. Lge.: 13,6. gr. Br.: 2,6. kl. Br.: o. Dm.: m. Dm.: u. Dm.: gr. Uf.:		See oder Moor? Acker, Haide, Wald? Off. Ansiedelung, Höhle, Pfahlbau? Befestigung?	Dolmen, Ganggrab, Riesenbett? Stein-o. Erdhügel? Flachgrab?	Leichenbeisetzung? (hockend, gestreckt od. Schädelgrab?) Partielle od. totale Verbrennung? Mit Beigabe von Tierknochen?		7
Laufende Nr. 1804 Acten-Nr. Inventar-Nr. Frühere Nr. A 243.	Ort: Birkenwinkel Kreis: Pillkallen-Schloßberg Regierungsbezirk: Land:		Dickenkeiliges Beil Schneide abgebrochen	Gestein: (Flint: Feuerstein) Metall: Thon: Glas: Org. Subst.:	Hhe.: 3,9. Lge.: 16,2. gr. Br.: 5,9. kl. Br.: o. Dm.: m. Dm.: u. Dm.: gr. Uf.:		See oder Moor? Acker, Haide, Wald? Off. Ansiedelung, Höhle, Pfahlbau? Befestigung?	Dolmen, Ganggrab, Riesenbett? Stein-o. Erdhügel? Flachgrab?	Leichenbeisetzung? (hockend, gestreckt od. Schädelgrab?) Partielle od. totale Verbrennung? Mit Beigabe von Tierknochen?		5
Laufende Nr. 1805. Acten-Nr. Inventar-Nr. Frühere Nr. A 163.	Ort: Birkenwinkel Kreis: Regierungsbezirk: Land:	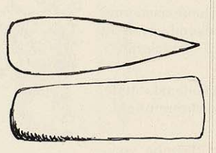	Messerklinge an einer Seite Spuren [illegible] vorhanden.	Gestein: ~~Silex~~ Feuerst. (Flint: Metall: Thon: Glas: Org. Subst.:	Hhe.: 6,8. Lge.: 18,6. gr. Br.: 6. kl. Br.: o. Dm.: m. Dm.: u. Dm.: gr. Uf.:		See oder Moor? Acker, Haide, Wald? Off. Ansiedelung, Höhle, Pfahlbau? Befestigung?	Dolmen, Ganggrab, Riesenbett? Stein-o. Erdhügel? Flachgrab?	Leichenbeisetzung? (hockend, gestreckt od. Schädelgrab?) Partielle od. totale Verbrennung? Mit Beigabe von Tierknochen?	Gefd. auf Grabland.	4
Laufende Nr. 1806 Acten-Nr. Inventar-Nr. Frühere Nr. A 229.	Ort: Wirbeln Kreis: Pillkallen-Schloßberg Regierungsbezirk: Land:		Lanzenspitze [illegible] Flügel; Widerhaken [illegible].	Gestein: (Flint: dunkelgrau) Metall: Thon: Glas: Org. Subst.:	Hhe.: Lge.: 16,7. gr. Br.: 4,2. kl. Br.: o. Dm.: m. Dm.: u. Dm.: gr. Uf.:		See oder Moor? Acker, Haide, Wald? Off. Ansiedelung, Höhle, Pfahlbau? Befestigung?	Dolmen, Ganggrab, Riesenbett? Stein-o. Erdhügel? Flachgrab?	Leichenbeisetzung? (hockend, gestreckt od. Schädelgrab?) Partielle od. totale Verbrennung? Mit Beigabe von Tierknochen?	Gefd. auf dem Wirtschaftsberg bei Wirlobk einzeln [illegible] tief. [illegible] 10–15 gegen Dolken [illegible]	7

1. Nummer.	2. Fundort.	3. Zeichnung.	4. Gegenstand, dessen Art, Form, Ornament und Erhaltungs-Zustand.	5. Material u. Farbe	6. Maasse.	7. Zugehörige Funde.	8. Art der Fundstätte.	9. Bestattungsart.	10. Bemerkungen.	11. Vorbesitzer, Jahr und Art der Erwerbung.
Laufende Nr. 1807. Acten-Nr. 1164/04, Inventar-Nr. 461.05. Frühere Nr. C 61.	Ort: Schipdorf Kreis: O.-Wilstermarschen. Regierungsbezirk: Land:		Diskusförmiger Stein mit Durchbohrung.	Gestein: (Flint: braun) Metall: Thon: Glas: Org. Subst.:	Hhe.: 5,3. Lge.: 25,8. gr. Br.: 8,4. kl. Br.: o. Dm.: m. Dm.: u. Dm.: gr. Uf.:		See oder Moor? Acker, Haide, Wald? Off. Ansiedelung, Höhle, Pfahlbau? Befestigung?	Dolmen, Ganggrab, Riesenbett? Stein-o. Erdhügel? Flachgrab?	Leichenbeisetzung? (hockend, gestreckt od. Schädelgrab?) Partielle od. totale Verbrennung? Mit Beigabe von Tierknochen?	C 61 u. 62 zusammen erst, später trennt und die beiden Steinäxte einander zugekehrt Flächen vor sich.	Hy, Hartmann - Kellinghusen.
Laufende Nr. 1808. Acten-Nr. Inventar-Nr. Frühere Nr. C 62.	Ort: Schipdorf Kreis: O.-Wilstermarschen. Regierungsbezirk: Land:		Diskusförmiger Stein, mit Durchbohrung.	Gestein: (Flint: grau) Metall: Thon: Glas: Org. Subst.:	Hhe.: 5,2. Lge.: 25,2. gr. Br.: 8,2. kl. Br.: o. Dm.: m. Dm.: u. Dm.: gr. Uf.:		See oder Moor? Acker, Haide, Wald? Off. Ansiedelung, Höhle, Pfahlbau? Befestigung?	Dolmen, Ganggrab, Riesenbett? Stein-o. Erdhügel? Flachgrab?	Leichenbeisetzung? (hockend, gestreckt od. Schädelgrab?) Partielle od. totale Verbrennung? Mit Beigabe von Tierknochen?	1 ex. I/m 1807.	4
Laufende Nr. 1809 Acten-Nr. Inventar-Nr. Frühere Nr. A 199.	Ort: Schipdorf Kreis: Regierungsbezirk: Land:		Diskusförmiger Stein ganz geschliffen.	Gestein: (Flint: weiss) Metall: Thon: Glas: Org. Subst.:	Hhe.: 2,5. Lge.: 10,5. gr. Br.: 6. kl. Br.: o. Dm.: m. Dm.: u. Dm.: gr. Uf.:		See oder Moor? Acker, Haide, Wald? Off. Ansiedelung, Höhle, Pfahlbau? Befestigung?	Dolmen, Ganggrab, Riesenbett? Stein-o. Erdhügel? Flachgrab?	Leichenbeisetzung? (hockend, gestreckt od. Schädelgrab?) Partielle od. totale Verbrennung? Mit Beigabe von Tierknochen?	Gefd. i. e. niedrigen Grabhügel.	4
Laufende Nr. 1810. Acten-Nr. Inventar-Nr. Frühere Nr. A 208.	Ort: Schipdorf. Kreis: Regierungsbezirk: Land:		Beil mit Dünnem Blatt.	Gestein: (Flint: dunkelgrün) Metall: Thon: Glas: Org. Subst.:	Hhe.: 1,6. Lge.: 15,3. gr. Br.: 4,5. kl. Br.: o. Dm.: m. Dm.: u. Dm.: gr. Uf.:		See oder Moor? Acker, Haide, Wald? Off. Ansiedelung, Höhle, Pfahlbau? Befestigung?	Dolmen, Ganggrab, Riesenbett? Stein-o. Erdhügel? Flachgrab?	Leichenbeisetzung? (hockend, gestreckt od. Schädelgrab?) Partielle od. totale Verbrennung? Mit Beigabe von Tierknochen?	Gefd. i. e. niedrigen Grabhügel.	4
Laufende Nr. 1811 Acten-Nr. Inventar-Nr. Frühere Nr. C 40.	Ort: Schipdorf Kreis: Regierungsbezirk: Land:		Schmaler Beil Griff im Schnitt stehung trapezförmig.	Gestein: (Flint: gelbgrün) Metall: Thon: Glas: Org. Subst.:	Hhe.: Lge.: 16,5. gr. Br.: 2,7. kl. Br.: o. Dm.: m. Dm.: u. Dm.: gr. Uf.:		See oder Moor? Acker, Haide, Wald? Off. Ansiedelung, Höhle, Pfahlbau? Befestigung?	Dolmen, Ganggrab, Riesenbett? Stein-o. Erdhügel? Flachgrab?	Leichenbeisetzung? (hockend, gestreckt od. Schädelgrab?) Partielle od. totale Verbrennung? Mit Beigabe von Tierknochen?	Gefd. in e. Aschenurne mit Leichenbr.	4
Laufende Nr. 1812 Acten-Nr. Inventar-Nr. Frühere Nr. C 69.	Ort: Schipdorf Kreis: Regierungsbezirk: Land:		Kleine Axt halbmondförmig.	Gestein: (Flint: grün) Metall: Thon: Glas: Org. Subst.:	Hhe.: 1. Lge.: 13,1. gr. Br.: 5,2. kl. Br.: o. Dm.: m. Dm.: u. Dm.: gr. Uf.:		See oder Moor? Acker, Haide, Wald? Off. Ansiedelung, Höhle, Pfahlbau? Befestigung?	Dolmen, Ganggrab, Riesenbett? Stein-o. Erdhügel? Flachgrab?	Leichenbeisetzung? (hockend, gestreckt od. Schädelgrab?) Partielle od. totale Verbrennung? Mit Beigabe von Tierknochen?		4
Laufende Nr. 1813 Acten-Nr. Inventar-Nr. Frühere Nr. C 76.	Ort: Schipdorf Kreis: Regierungsbezirk: Land:		Steinhammer mit durchbohrter Schaftwille.	Gestein: (Flint: braun) Metall: Thon: Glas: Org. Subst.:	Hhe.: 8,8. Lge.: gr. Br.: kl. Br.: o. Dm.: m. Dm.: 5,6. u. Dm.: gr. Uf.:		See oder Moor? Acker, Haide, Wald? Off. Ansiedelung, Höhle, Pfahlbau? Befestigung?	Dolmen, Ganggrab, Riesenbett? Stein-o. Erdhügel? Flachgrab?	Leichenbeisetzung? (hockend, gestreckt od. Schädelgrab?) Partielle od. totale Verbrennung? Mit Beigabe von Tierknochen?	Gefd. beim Aschenurne mit Leichenbr.	4

Fol. 257 Abteilung: I/m Pfahlbausig - Holstein

1. Nummer.	2. Fundort.	3. Zeichnung.	4. Gegenstand, dessen Art, Form, Ornament und Erhaltungs-Zustand.	5. Material u. Farbe
Laufende Nr. 1814. Acten-Nr. 1164(04. Inventar-Nr. H 61.05. Frühere Nr. A 142	Ort: Wolmirstorf Kreis: Jerichow-Osthavelland Regierungsbezirk: Land:		Diskenartig geschliffen.	Gestein: (Flint:) Metall: Thon: Glas: Org. Subst.:
Laufende Nr. 1815 Acten-Nr. Inventar-Nr. Frühere Nr. A 91.	Ort: Wolmirstorf Kreis: Regierungsbezirk: Land:		Diskenartig Beil roh zugeschlagen.	Gestein: (Flint: feuersteinartig) Metall: Thon: Glas: Org. Subst.:
Laufende Nr. 1816. Acten-Nr. Inventar-Nr. Frühere Nr. A 238.	Ort: Wolmirstorf Kreis: Regierungsbezirk: Land:		Diskenartig Beil roh zugeschlagen.	Gestein: (Flint: feuersteinartig) Metall: Thon: Glas: Org. Subst.:
Laufende Nr. 1817 Acten-Nr. Inventar-Nr. Frühere Nr. A 77	Ort: Wolmirstorf Kreis: Regierungsbezirk: Land:		Diskenartig Beil weißgrau, schmal geschliffen.	Gestein: (Flint: weißgrau) Metall: Thon: Glas: Org. Subst.:
Laufende Nr. 1818 Acten-Nr. Inventar-Nr. Frühere Nr. A 179	Ort: Hützelstal Kreis: Jerichow-Osthavelland Regierungsbezirk: Land:		Diskenartig Beil ungeschliffen.	Gestein: (Flint: hellgrau) Metall: Thon: Glas: Org. Subst.:
Laufende Nr. 1819 Acten-Nr. Inventar-Nr. Frühere Nr. D 92	Ort: Hützelstal Kreis: Regierungsbezirk: Land:		Diskenartig Beil geschliffen.	Gestein: (Flint: grau und braun) Metall: Thon: Glas: Org. Subst.:
Laufende Nr. 1820 Acten-Nr. Inventar-Nr. Frühere Nr. D 252	Ort: Hützelstal Kreis: Regierungsbezirk: Land:		Diskenartig Beil schmal geschliffen.	Gestein: (Flint: weißgrau) Metall: Thon: Glas: Org. Subst.:

Abteilung: I/m. Pfahlbausig - Holstein Fol. 257.

6. Maasse.	7. Zugehörige Funde.	8. Art der Fundstätte.		9. Bestattungsart.	10. Bemerkungen.	11. Vorbesitzer, Jahr und Art der Erwerbung.
Hhe.: 5,8. Lge.: 29,2. gr. Br.: 8,4. kl. Br.: o. Dm.: m. Dm.: u. Dm.: gr. Uf.:		See oder Moor? Acker, Haide, Wald? Off. Ansiedelung, Höhle, Pfahlbau? Befestigung?	Dolmen, Gang-grab, Riesenbett? Stein-o. Erdhügel? Flachgrab?	Leichenbeisetzung? (hockend, gestreckt od. Schädelgrab?) Partielle od. totale Verbrennung? Mit Beigabe von Tierknochen?	Geht in meine Privatsamml.	Fr. Hartmann Tellingstedt.
Hhe.: 3,7. Lge.: 19,9. gr. Br.: 6,1. kl. Br.: o. Dm.: m. Dm.: u. Dm.: gr. Uf.:		See oder Moor? Acker, Haide, Wald? Off. Ansiedelung, Höhle, Pfahlbau? Befestigung?	Dolmen, Gang-grab, Riesenbett? Stein-o. Erdhügel? Flachgrab?	Leichenbeisetzung? (hockend, gestreckt od. Schädelgrab?) Partielle od. totale Verbrennung? Mit Beigabe von Tierknochen?		9
Hhe.: 6,1. Lge.: 24,3. gr. Br.: 8,4. kl. Br.: o. Dm.: m. Dm.: u. Dm.: gr. Uf.:		See oder Moor? Acker, Haide, Wald? Off. Ansiedelung, Höhle, Pfahlbau? Befestigung?	Dolmen, Gang-grab, Riesenbett? Stein-o. Erdhügel? Flachgrab?	Leichenbeisetzung? (hockend, gestreckt od. Schädelgrab?) Partielle od. totale Verbrennung? Mit Beigabe von Tierknochen?		9
Hhe.: 4,1. Lge.: 17,9 gr. Br.: 5,6. kl. Br.: o. Dm.: m. Dm.: u. Dm.: gr. Uf.:		See oder Moor? Acker, Haide, Wald? Off. Ansiedelung, Höhle, Pfahlbau? Befestigung?	Dolmen, Gang-grab, Riesenbett? Stein-o. Erdhügel? Flachgrab?	Leichenbeisetzung? (hockend, gestreckt od. Schädelgrab?) Partielle od. totale Verbrennung? Mit Beigabe von Tierknochen?		7
Hhe.: 2,7. Lge.: 12,3. gr. Br.: 5,1. kl. Br.: o. Dm.: m. Dm.: u. Dm.: gr. Uf.:		See oder Moor? Acker, Haide, Wald? Off. Ansiedelung, Höhle, Pfahlbau? Befestigung?	Dolmen, Gang-grab, Riesenbett? Stein-o. Erdhügel? Flachgrab?	Leichenbeisetzung? (hockend, gestreckt od. Schädelgrab?) Partielle od. totale Verbrennung? Mit Beigabe von Tierknochen?		1
Hhe.: 3,2. Lge.: 16,1. gr. Br.: 5,2 kl. Br.: o. Dm.: m. Dm.: u. Dm.: gr. Uf.:		See oder Moor? Acker, Haide, Wald? Off. Ansiedelung, Höhle, Pfahlbau? Befestigung?	Dolmen, Gang-grab, Riesenbett? Stein-o. Erdhügel? Flachgrab?	Leichenbeisetzung? (hockend, gestreckt od. Schädelgrab?) Partielle od. totale Verbrennung? Mit Beigabe von Tierknochen?	Geht in meine Privatsamml.	1
Hhe.: 2,6 Lge.: 15,8. gr. Br.: 4,6. kl. Br.: o. Dm.: m. Dm.: u. Dm.: gr. Uf.:		See oder Moor? Acker, Haide, Wald? Off. Ansiedelung, Höhle, Pfahlbau? Befestigung?	Dolmen, Gang-grab, Riesenbett? Stein-o. Erdhügel? Flachgrab?	Leichenbeisetzung? (hockend, gestreckt od. Schädelgrab?) Partielle od. totale Verbrennung? Mit Beigabe von Tierknochen?	Geht durch Gut Wolmirstorf in meine Privatsamml.	1

1. Nummer.	2. Fundort.	3. Zeichnung.	4. Gegenstand, dessen Art, Form, Ornament und Erhaltungs-Zustand.	5. Material u. Farbe	6. Maasse.	7. Zugehörige Funde.	8. Art der Fundstätte.	9. Bestattungsart.	10. Bemerkungen.	11. Vorbesitzer, Jahr und Art der Erwerbung.
Laufende Nr. 1821 Acten-Nr. 1164/04. Inventar-Nr. 461.05. Frühere Nr. A 107.	Ort: Langenhorst Kreis: N.-Ditmarschen Regierungsbezirk: Land:		Dünnacken aus Feuerstein.	Gestein: (Flint: Silikatkreide) Metall: Thon: Glas: Org. Subst.:	Hhe.: 3,5. Lge.: 20,1. gr. Br.: 6,3. kl. Br.: o. Dm.: m. Dm.: u. Dm.: gr. Uf.:		See oder Moor? Acker, Haide, Wald? Off. Ansiedelung, Höhle, Pfahlbau? Befestigung?	Dolmen, Ganggrab, Riesenbett? Stein-o. Erdhügel? Flachgrab?	Leichenbeisetzung? (hockend, gestreckt od. Schädelgrab?) Partielle od. totale Verbrennung? Mit Beigabe von Tierknochen?		Hy Hartmann Hallingspardt.
Laufende Nr. 1822 Acten-Nr. Inventar-Nr. Frühere Nr. A 1.	Ort: Langenhorst Kreis: Regierungsbezirk: Land:		Dünnacken aus Feuerstein geschliffen.	Gestein: (Flint: Feuerstein) Metall: Thon: Glas: Org. Subst.:	Hhe.: 2,6. Lge.: 16,5. gr. Br.: 5,1. kl. Br.: o. Dm.: m. Dm.: u. Dm.: gr. Uf.:		See oder Moor? Acker, Haide, Wald? Off. Ansiedelung, Höhle, Pfahlbau? Befestigung?	Dolmen, Ganggrab, Riesenbett? Stein-o. Erdhügel? Flachgrab?	Leichenbeisetzung? (hockend, gestreckt od. Schädelgrab?) Partielle od. totale Verbrennung? Mit Beigabe von Tierknochen?	Scheint in einem Grabhügel.	4
Laufende Nr. 1823 Acten-Nr. Inventar-Nr. Frühere Nr. A 168.	Ort: Langenhorst Kreis: Regierungsbezirk: Land:		Dünnacken aus Feuerstein, Schneide auf einer Seite flach.	Gestein: (Flint:) Metall: Thon: Glas: Org. Subst.:	Hhe.: 3. Lge.: 15,6. gr. Br.: 6,2. kl. Br.: o. Dm.: m. Dm.: u. Dm.: gr. Uf.:		See oder Moor? Acker, Haide, Wald? Off. Ansiedelung, Höhle, Pfahlbau? Befestigung?	Dolmen, Ganggrab, Riesenbett? Stein-o. Erdhügel? Flachgrab?	Leichenbeisetzung? (hockend, gestreckt od. Schädelgrab?) Partielle od. totale Verbrennung? Mit Beigabe von Tierknochen?		7
Laufende Nr. 1824 Acten-Nr. Inventar-Nr. Frühere Nr. A 172.	Ort: Langenhorst Kreis: Regierungsbezirk: Land:		Dünnacken aus Feuerstein zugeschlagen.	Gestein: (Flint: Feuerstein) Metall: Thon: Glas: Org. Subst.:	Hhe.: 2,8. Lge.: 16,3. gr. Br.: 6,1. kl. Br.: o. Dm.: m. Dm.: u. Dm.: gr. Uf.:		See oder Moor? Acker, Haide, Wald? Off. Ansiedelung, Höhle, Pfahlbau? Befestigung?	Dolmen, Ganggrab, Riesenbett? Stein-o. Erdhügel? Flachgrab?	Leichenbeisetzung? (hockend, gestreckt od. Schädelgrab?) Partielle od. totale Verbrennung? Mit Beigabe von Tierknochen?		5
Laufende Nr. 1825 Acten-Nr. Inventar-Nr. Frühere Nr. A 222	Ort: Albersdorf Kreis: N.-Ditmarschen Regierungsbezirk: Land:		Dünnacken aus Feuerstein geschliffen.	Gestein: (Flint: Feuerstein) Metall: Thon: Glas: Org. Subst.:	Hhe.: 3,5. Lge.: 16,9. gr. Br.: 6,7. kl. Br.: o. Dm.: m. Dm.: u. Dm.: gr. Uf.:		See oder Moor? Acker, Haide, Wald? Off. Ansiedelung, Höhle, Pfahlbau? Befestigung?	Dolmen, Ganggrab, Riesenbett? Stein-o. Erdhügel? Flachgrab?	Leichenbeisetzung? (hockend, gestreckt od. Schädelgrab?) Partielle od. totale Verbrennung? Mit Beigabe von Tierknochen?	A 222/223 zusammen in einem Grabhügel.	5
Laufende Nr. 1826 Acten-Nr. Inventar-Nr. Frühere Nr. A 223	Ort: Albersdorf Kreis: Regierungsbezirk: Land:		Dünnacken aus Feuerstein, Kanten parallelschäftig.	Gestein: (Flint: Feuerstein) Metall: Thon: Glas: Org. Subst.:	Hhe.: 4. Lge.: 15,2. gr. Br.: 7,2. kl. Br.: o. Dm.: m. Dm.: u. Dm.: gr. Uf.:		See oder Moor? Acker, Haide, Wald? Off. Ansiedelung, Höhle, Pfahlbau? Befestigung?	Dolmen, Ganggrab, Riesenbett? Stein-o. Erdhügel? Flachgrab?	Leichenbeisetzung? (hockend, gestreckt od. Schädelgrab?) Partielle od. totale Verbrennung? Mit Beigabe von Tierknochen?	1. o. I m 1825.	1
Laufende Nr. 1827. Acten-Nr. Inventar-Nr. Frühere Nr. D 108	Ort: Albersdorf Kreis: Regierungsbezirk: Land:		Dünnacken aus Feuerstein, Kanten geschliffen, Dicke [illegible].	Gestein: (Flint: [illegible]) Metall: Thon: Glas: Org. Subst.:	Hhe.: 2,9. Lge.: 13,5 gr. Br.: 6 kl. Br.: o. Dm.: m. Dm.: u. Dm.: gr. Uf.:		See oder Moor? Acker, Haide, Wald? Off. Ansiedelung, Höhle, Pfahlbau? Befestigung?	Dolmen, Ganggrab, Riesenbett? Stein-o. Erdhügel? Flachgrab?	Leichenbeisetzung? (hockend, gestreckt od. Schädelgrab?) Partielle od. totale Verbrennung? Mit Beigabe von Tierknochen?	Scheint in einem Grabhügel.	7

1. Nummer.	2. Fundort.	3. Zeichnung.	4. Gegenstand, dessen Art, Form, Ornament und Erhaltungs-Zustand.	5. Material u. Farbe.	6. Maasse.	7. Zugehörige Funde.	8. Art der Fundstätte.	9. Bestattungsart.	10. Bemerkungen.	11. Vorbesitzer, Jahr und Art der Erwerbung.
Laufende Nr. 1828. Acten-Nr. 1164/04 Inventar-Nr. 4.61.05. Frühere Nr. D 137.	Ort: Elmenhorst Kreis: [illegible] Regierungsbezirk: Land:	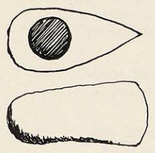	Roher Arbeits-Hammer mit durchgehendem Schaftloch.	Gestein: [illegible] (Flint: Metall: Thon: Glas: Org. Subst.:	Hhe.: 5,1. Lge.: 11,8. gr. Br.: 5,7. kl. Br.: o. Dm.: m. Dm.: u. Dm.: gr. Uf.:		See oder Moor? Acker, Haide, Wald? Off. Ansiedelung, Höhle, Pfahlbau? Befestigung?	Dolmen, Ganggrab, Riesenbett? Stein-o. Erdhügel? Flachgrab?	Leichenbeisetzung? (hockend, gestreckt od. Schädelgrab?) Partielle od. totale Verbrennung? Mit Beigabe von Tierknochen?	Gefd. Ehrne Axt beym Pflügen.	Hg. Lehrer Tellingstedt.
Laufende Nr. 1829 Acten-Nr. Inventar-Nr. Frühere Nr. C 113	Ort: Lewitzkaten Kreis: Regierungsbezirk: Land:	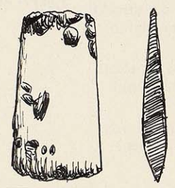	Dünnackiges Beil geschliffen.	Gestein: (Flint: [illegible] Metall: Thon: Glas: Org. Subst.:	Hhe.: 3,9. Lge.: 15,4. gr. Br.: 7,9. kl. Br.: o. Dm.: m. Dm.: u. Dm.: gr. Uf.:		See oder Moor? Acker, Haide, Wald? Off. Ansiedelung, Höhle, Pfahlbau? Befestigung?	Dolmen, Ganggrab, Riesenbett? Stein-o. Erdhügel? Flachgrab?	Leichenbeisetzung? (hockend, gestreckt od. Schädelgrab?) Partielle od. totale Verbrennung? Mit Beigabe von Tierknochen?		4
Laufende Nr. 1830. Acten-Nr. Inventar-Nr. Frühere Nr. C 105.	Ort: Lewitzkaten. Kreis: Regierungsbezirk: Land:		Dünnackiges Beil roh geschliffen, Bahn z. T. zugeschliffen.	Gestein: (Flint: [illegible] Metall: Thon: Glas: Org. Subst.:	Hhe.: 4. Lge.: 12,1. gr. Br.: 7. kl. Br.: o. Dm.: m. Dm.: u. Dm.: gr. Uf.:		See oder Moor? Acker, Haide, Wald? Off. Ansiedelung, Höhle, Pfahlbau? Befestigung?	Dolmen, Ganggrab, Riesenbett? Stein-o. Erdhügel? Flachgrab?	Leichenbeisetzung? (hockend, gestreckt od. Schädelgrab?) Partielle od. totale Verbrennung? Mit Beigabe von Tierknochen?	Gefd. Ehrne Pflügen.	4
Laufende Nr. 1831 Acten-Nr. Inventar-Nr. Frühere Nr. C 11.	Ort: Lewitzkaten Kreis: Regierungsbezirk: Land:		Kurzer Beil mit breitem Schaft, Bahn zugeschliffen, mit Schneide.	Gestein: (Flint: [illegible] Metall: Thon: Glas: Org. Subst.:	Hhe.: 2,5. Lge.: 7,1. gr. Br.: 6,2. kl. Br.: o. Dm.: m. Dm.: u. Dm.: gr. Uf.:		See oder Moor? Acker, Haide, Wald? Off. Ansiedelung, Höhle, Pfahlbau? Befestigung?	Dolmen, Ganggrab, Riesenbett? Stein-o. Erdhügel? Flachgrab?	Leichenbeisetzung? (hockend, gestreckt od. Schädelgrab?) Partielle od. totale Verbrennung? Mit Beigabe von Tierknochen?		4
Laufende Nr. 1832. Acten-Nr. Inventar-Nr. Frühere Nr. C 12	Ort: Lewitzkaten. Kreis: Regierungsbezirk: Land:		Kurzer Beil mit breitem Schaft, Bahn geschliffen, mit Schneide.	Gestein: (Flint: grau. Metall: Thon: Glas: Org. Subst.:	Hhe.: 3. Lge.: 8,2. gr. Br.: 7. kl. Br.: o. Dm.: m. Dm.: u. Dm.: gr. Uf.:		See oder Moor? Acker, Haide, Wald? Off. Ansiedelung, Höhle, Pfahlbau? Befestigung?	Dolmen, Ganggrab, Riesenbett? Stein-o. Erdhügel? Flachgrab?	Leichenbeisetzung? (hockend, gestreckt od. Schädelgrab?) Partielle od. totale Verbrennung? Mit Beigabe von Tierknochen?		7
Laufende Nr. 1833a-b Acten-Nr. Inventar-Nr. Frühere Nr. C 37.(C22)	Ort: Lewitzkaten Kreis: Regierungsbezirk: Land:	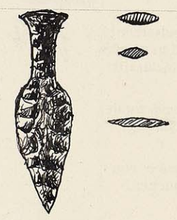	a. Dolch mit Griffplatte, Griff wegen Abbruch spitz. b. Dolch klein, schmal oberes Ende abgebrochen; dunkelgrauer Flint.	Gestein: (Flint: dunkelgrau Metall: Thon: Glas: Org. Subst.:	Hhe.: 16,8. +12,8 Lge.: 5. gr. Br.: kl. Br.: o. Dm.: m. Dm.: u. Dm.: gr. Uf.:		See oder Moor? Acker, Haide, Wald? Off. Ansiedelung, Höhle, Pfahlbau? Befestigung?	Dolmen, Ganggrab, Riesenbett? Stein-o. Erdhügel? Flachgrab?	Leichenbeisetzung? (hockend, gestreckt od. Schädelgrab?) Partielle od. totale Verbrennung? Mit Beigabe von Tierknochen?	Gefd. in einem Torfmoor.	4
Laufende Nr. 1834. Acten-Nr. Inventar-Nr. Frühere Nr. C 78.	Ort: Lewitzkaten. Kreis: Regierungsbezirk: Land:	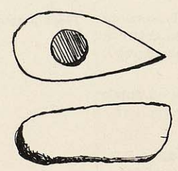	Arbeitsaxt sehr roh, mit engem Schaftloch, einige Steinsplitter [illegible] [illegible] [illegible]	Gestein: grünlich. (Flint: Metall: Thon: Glas: Org. Subst.:	Hhe.: 4,3. Lge.: 13,4. gr. Br.: 6,6 kl. Br.: o. Dm.: m. Dm.: u. Dm.: gr. Uf.:		See oder Moor? Acker, Haide, Wald? Off. Ansiedelung, Höhle, Pfahlbau? Befestigung?	Dolmen, Ganggrab, Riesenbett? Stein-o. Erdhügel? Flachgrab?	Leichenbeisetzung? (hockend, gestreckt od. Schädelgrab?) Partielle od. totale Verbrennung? Mit Beigabe von Tierknochen?		4

Abteilung: I m. Oldesloe-Holstein. Fol. 259.

Fol. 260. Abteilung: I m. Schlesw.-Holstein.

1. Nummer.	2. Fundort.	3. Zeichnung.	4. Gegenstand, dessen Art, Form, Ornament und Erhaltungs-Zustand.	5. Material u. Farbe
Laufende Nr. 1835. Acten-Nr. 1164/04. Inventar-Nr. I 61.05. Frühere Nr. A 58.	Ort: Rinderup Kreis: O.-Barnewitz Regierungsbezirk: Land:		Dünnnackiges Beil geschliffen; Bruch.	Gestein: (Flint: grün) Metall: Thon: Glas: Org. Subst.:
Laufende Nr. 1836 Acten-Nr. Inventar-Nr. Frühere Nr. A 231.	Ort: Rinderup Kreis: Regierungsbezirk: Land:		Halbbeil mit Schaftloch; mittelbreit, geschliffen.	Gestein: (Flint: —) Metall: Thon: Glas: Org. Subst.:
Laufende Nr. 1837 Acten-Nr. Inventar-Nr. Frühere Nr. A 232.	Ort: Rinderup Kreis: Regierungsbezirk: Land:		Rechteck. Schmalmeißel Bruchstück geschliffen.	Gestein: (Flint: braun) Metall: Thon: Glas: Org. Subst.:
Laufende Nr. 1838 Acten-Nr. Inventar-Nr. Frühere Nr. A 119.	Ort: Rinderup Kreis: Regierungsbezirk: Land:		Flachbeil Bruchstück, schmal, geschliffen, Schneide und Nacken beschädigt.	Gestein: (Flint: grün) Metall: Thon: Glas: Org. Subst.:
Laufende Nr. 1839 Acten-Nr. Inventar-Nr. Frühere Nr. A 171.	Ort: Rinderup Kreis: Regierungsbezirk: Land:		Flachbeil Bruchstück, geschliffen, klein, fast quadratisch.	Gestein: (Flint: mittelgrau) Metall: Thon: Glas: Org. Subst.:
Laufende Nr. 1840 Acten-Nr. Inventar-Nr. Frühere Nr. A 194.	Ort: Rinderup Kreis: Regierungsbezirk: Land:		Beil mit dünnem Blatt, Schneide stark ausgesplittert.	Gestein: (Flint: grau) Metall: Thon: Glas: Org. Subst.:
Laufende Nr. 1841 Acten-Nr. Inventar-Nr. Frühere Nr. A 31.	Ort: Rinderup Kreis: Regierungsbezirk: Land:		Lanzenspitze Schäftung nicht erhalten, Blatt breit, kurz.	Gestein: (Flint: dunkelgrau) Metall: Thon: Glas: Org. Subst.:

Abteilung: I m. Schlesw.-Holstein. Fol. 260.

6. Maasse.	7. Zugehörige Funde.	8. Art der Fundstätte.		9. Bestattungsart.	10. Bemerkungen.	11. Vorbesitzer, Jahr und Art der Erwerbung.
Hhe.: 3,6. Lge.: 20,8. gr. Br.: 6,6. kl. Br.: o. Dm.: m. Dm.: u. Dm.: gr. Uf.:		See oder Moor? Acker, Haide, Wald? Off. Ansiedelung, Höhle, Pfahlbau? Befestigung?	Dolmen, Ganggrab, Riesenbett? Stein-o. Erdhügel? Flachgrab?	Leichenbeisetzung? (hockend, gestreckt od. Schädelgrab?) Partielle od. totale Verbrennung? Mit Beigabe von Tierknochen?		Bz. Hartmann-Hollingstedt
Hhe.: 3,1. Lge.: 10,2. gr. Br.: 7,6. kl. Br.: o. Dm.: m. Dm.: u. Dm.: gr. Uf.:		See oder Moor? Acker, Haide, Wald? Off. Ansiedelung, Höhle, Pfahlbau? Befestigung?	Dolmen, Ganggrab, Riesenbett? Stein-o. Erdhügel? Flachgrab?	Leichenbeisetzung? (hockend, gestreckt od. Schädelgrab?) Partielle od. totale Verbrennung? Mit Beigabe von Tierknochen?		9
Hhe.: 3,1. Lge.: 7,9. gr. Br.: 6,1. kl. Br.: o. Dm.: m. Dm.: u. Dm.: gr. Uf.:		See oder Moor? Acker, Haide, Wald? Off. Ansiedelung, Höhle, Pfahlbau? Befestigung?	Dolmen, Ganggrab, Riesenbett? Stein-o. Erdhügel? Flachgrab?	Leichenbeisetzung? (hockend, gestreckt od. Schädelgrab?) Partielle od. totale Verbrennung? Mit Beigabe von Tierknochen?		9
Hhe.: 2,1. Lge.: 10,7. gr. Br.: 5,2. kl. Br.: o. Dm.: m. Dm.: u. Dm.: gr. Uf.:		See oder Moor? Acker, Haide, Wald? Off. Ansiedelung, Höhle, Pfahlbau? Befestigung?	Dolmen, Ganggrab, Riesenbett? Stein-o. Erdhügel? Flachgrab?	Leichenbeisetzung? (hockend, gestreckt od. Schädelgrab?) Partielle od. totale Verbrennung? Mit Beigabe von Tierknochen?		9
Hhe.: 2,1. Lge.: 14. gr. Br.: 4,7. kl. Br.: o. Dm.: m. Dm.: u. Dm.: gr. Uf.:		See oder Moor? Acker, Haide, Wald? Off. Ansiedelung, Höhle, Pfahlbau? Befestigung?	Dolmen, Ganggrab, Riesenbett? Stein-o. Erdhügel? Flachgrab?	Leichenbeisetzung? (hockend, gestreckt od. Schädelgrab?) Partielle od. totale Verbrennung? Mit Beigabe von Tierknochen?		9
Hhe.: 1,7. Lge.: 11,3. gr. Br.: 5,7. kl. Br.: o. Dm.: m. Dm.: u. Dm.: gr. Uf.:		See oder Moor? Acker, Haide, Wald? Off. Ansiedelung, Höhle, Pfahlbau? Befestigung?	Dolmen, Ganggrab, Riesenbett? Stein-o. Erdhügel? Flachgrab?	Leichenbeisetzung? (hockend, gestreckt od. Schädelgrab?) Partielle od. totale Verbrennung? Mit Beigabe von Tierknochen?		9
Hhe.: Lge.: 11,4. gr. Br.: 3,9. kl. Br.: o. Dm.: m. Dm.: u. Dm.: gr. Uf.:		See oder Moor? Acker, Haide, Wald? Off. Ansiedelung, Höhle, Pfahlbau? Befestigung?	Dolmen, Ganggrab, Riesenbett? Stein-o. Erdhügel? Flachgrab?	Leichenbeisetzung? (hockend, gestreckt od. Schädelgrab?) Partielle od. totale Verbrennung? Mit Beigabe von Tierknochen?	Gefd. in einem Grabhügel.	9

Fol. 261. Abteilung: I m. Schlawitz-Scholsnitz. Fol. 261.

1. Nummer.	2. Fundort.	3. Zeichnung.	4. Gegenstand, dessen Art, Form, Ornament und Erhaltungs-Zustand.	5. Material u. Farbe	6. Maasse.	7. Zugehörige Funde.	8. Art der Fundstätte.		9. Bestattungsart.	10. Bemerkungen.	11. Vorbesitzer, Jahr und Art der Erwerbung.
Laufende Nr. 1842. Acten-Nr. 1164/04. Inventar-Nr. II. 61. 05. Frühere Nr. A 203.	Ort: Fasanenwinkel Kreis: Fr. Stargard Regierungsbezirk: Land:		Birkenkeil mit Schliff	Gestein: (Flint: dunkel, Rinde weiß) Metall: Thon: Glas: Org. Subst.:	Hhe.: 2,9. Lge.: 15,8. gr. Br.: 6. kl. Br.: o. Dm.: m. Dm.: u. Dm.: gr. Uf.:		See oder Moor? Acker, Haide, Wald? Off. Ansiedelung, Höhle, Pfahlbau? Befestigung?	Dolmen, Gang-grab, Riesenbett? Stein-o. Erdhügel? Flachgrab?	Leichenbeisetzung? (hockend, gestreckt od. Schädelgrab?) Partielle od. totale Verbrennung? Mit Beigabe von Tierknochen?		Hr. Hptlm. a. D. Hellingrath
Laufende Nr. 1843 Acten-Nr. Inventar-Nr. Frühere Nr. A 90	Ort: Fasanenwinkel Kreis: Regierungsbezirk: Land:		Birkenkeil mit Schliff, Bruchstück, Schneide geschliffen.	Gestein: (Flint: grau) Metall: Thon: Glas: Org. Subst.:	Hhe.: 2,7. Lge.: 15,5. gr. Br.: 6. kl. Br.: o. Dm.: m. Dm.: u. Dm.: gr. Uf.:		See oder Moor? Acker, Haide, Wald? Off. Ansiedelung, Höhle, Pfahlbau? Befestigung?	Dolmen, Gang-grab, Riesenbett? Stein-o. Erdhügel? Flachgrab?	Leichenbeisetzung? (hockend, gestreckt od. Schädelgrab?) Partielle od. totale Verbrennung? Mit Beigabe von Tierknochen?		
Laufende Nr. 1844. Acten-Nr. Inventar-Nr. Frühere Nr. A 98.	Ort: Fasanenwinkel Kreis: Regierungsbezirk: Land:		Flachbeil mit dünnem Nacken, geschliffen.	Gestein: (Flint: dunkelbraun) Metall: Thon: Glas: Org. Subst.:	Hhe.: 2,2. Lge.: 14,8. gr. Br.: 4,8. kl. Br.: o. Dm.: m. Dm.: u. Dm.: gr. Uf.:		See oder Moor? Acker, Haide, Wald? Off. Ansiedelung, Höhle, Pfahlbau? Befestigung?	Dolmen, Gang-grab, Riesenbett? Stein-o. Erdhügel? Flachgrab?	Leichenbeisetzung? (hockend, gestreckt od. Schädelgrab?) Partielle od. totale Verbrennung? Mit Beigabe von Tierknochen?		
Laufende Nr. 1845 Acten-Nr. Inventar-Nr. Frühere Nr. A 181.	Ort: Fasanenwinkel Kreis: Regierungsbezirk: Land:		Hackstein mit zerbrochener Schneide, Bruchstücke geschliffen, mit Schneide.	Gestein: (Flint: grau) Metall: Thon: Glas: Org. Subst.:	Hhe.: 3,3 Lge.: 10,5. gr. Br.: 6,7. kl. Br.: o. Dm.: m. Dm.: u. Dm.: gr. Uf.:		See oder Moor? Acker, Haide, Wald? Off. Ansiedelung, Höhle, Pfahlbau? Befestigung?	Dolmen, Gang-grab, Riesenbett? Stein-o. Erdhügel? Flachgrab?	Leichenbeisetzung? (hockend, gestreckt od. Schädelgrab?) Partielle od. totale Verbrennung? Mit Beigabe von Tierknochen?		
Laufende Nr. 1846 Acten-Nr. Inventar-Nr. Frühere Nr. A 233	Ort: Fasanenwinkel Kreis: Regierungsbezirk: Land:		Lanzenspitze.	Gestein: (Flint: grau) Metall: Thon: Glas: Org. Subst.:	Hhe.: 0,8. Lge.: 14. gr. Br.: 4,3 kl. Br.: o. Dm.: m. Dm.: u. Dm.: gr. Uf.:		See oder Moor? Acker, Haide, Wald? Off. Ansiedelung, Höhle, Pfahlbau? Befestigung?	Dolmen, Gang-grab, Riesenbett? Stein-o. Erdhügel? Flachgrab?	Leichenbeisetzung? (hockend, gestreckt od. Schädelgrab?) Partielle od. totale Verbrennung? Mit Beigabe von Tierknochen?		
Laufende Nr. 1847. Acten-Nr. Inventar-Nr. Frühere Nr. A 108.	Ort: Fasanenwinkel Kreis: Regierungsbezirk: Land:	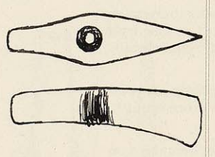	Pfeilspitze	Gestein: (Flint: grau) Metall: Thon: Glas: Org. Subst.:	Hhe.: 3,5. Lge.: 15,2. gr. Br.: 4,3. kl. Br.: o. Dm.: m. Dm.: u. Dm.: gr. Uf.:		See oder Moor? Acker, Haide, Wald? Off. Ansiedelung, Höhle, Pfahlbau? Befestigung?	Dolmen, Gang-grab, Riesenbett? Stein-o. Erdhügel? Flachgrab?	Leichenbeisetzung? (hockend, gestreckt od. Schädelgrab?) Partielle od. totale Verbrennung? Mit Beigabe von Tierknochen?	Gefunden in 1 Steinsetz Gefäß bei Skelett, wenige Topfscherben dabei. Hellbraune Pfeilspitze, mittelstark eingezogener Stiel, Widerhaken ausgebrochen. Abb. 65/67.	
Laufende Nr. 1848. Acten-Nr. Inventar-Nr. Frühere Nr. C 63.	Ort: Schoppen Kreis: Fr. Stargard Regierungsbezirk: Land:		Beil Schaft durchbohrt, Schneide abgebrochen, Stücke abgeschliffen.	Gestein: (Flint: grau) Metall: Thon: Glas: Org. Subst.:	Hhe.: Lge.: 12,9. gr. Br.: 3,1. kl. Br.: o. Dm.: m. Dm.: u. Dm.: gr. Uf.:		See oder Moor? Acker, Haide, Wald? Off. Ansiedelung, Höhle, Pfahlbau? Befestigung?	Dolmen, Gang-grab, Riesenbett? Stein-o. Erdhügel? Flachgrab?	Leichenbeisetzung? (hockend, gestreckt od. Schädelgrab?) Partielle od. totale Verbrennung? Mit Beigabe von Tierknochen?		

Abteilung: I/M. Oschersleben-Hohenheim. Fol. 262.

1. Nummer.	2. Fundort.	3. Zeichnung.	4. Gegenstand, dessen Art, Form, Ornament und Erhaltungs-Zustand.	5. Material u. Farbe	6. Maasse.	7. Zugehörige Funde.	8. Art der Fundstätte.	9. Bestattungsart.	10. Bemerkungen.	11. Vorbesitzer, Jahr und Art der Erwerbung.
Laufende Nr. 1849 Acten-Nr. 1164/04. Inventar-Nr. II. 61.05. Frühere Nr. D 60.	Ort: Lüttenhof Kreis: Oschersleben Regierungsbezirk: Land:		Bruchstück eines Feuersteinbeils, Schneide geschliffen.	Gestein: (Flint: weiß) Metall: Thon: Glas: Org. Subst.:	Hhe.: 4. Lge.: 19,3. gr. Br.: 7,1. kl. Br.: o. Dm.: m. Dm.: u. Dm.: gr. Uf.:		See oder Moor? Acker, Haide, Wald? Off. Ansiedelung, Höhle, Pfahlbau? Befestigung?	Dolmen, Gang-grab, Riesenbett? Stein-o. Erdhügel? Flachgrab?	Leichenbeisetzung? (hockend, gestreckt od. Schädelgrab?) Partielle od. totale Verbrennung? Mit Beigabe von Tierknochen?	Geschl. reine Scherben.	Vg. Landmann – Hillersleben
Laufende Nr. 1850 Acten-Nr. Inventar-Nr. Frühere Nr. D	Ort: Lüttenhof Kreis: Regierungsbezirk: Land:		Unterteil eines Beiles; mit Schneide. Diese geschliffen.	Gestein: (Flint: weiß) Metall: Thon: Glas: Org. Subst.:	Hhe.: 3,5. Lge.: 9,4. gr. Br.: 5,7. kl. Br.: o. Dm.: m. Dm.: u. Dm.: gr. Uf.:		See oder Moor? Acker, Haide, Wald? Off. Ansiedelung, Höhle, Pfahlbau? Befestigung?	Dolmen, Gang-grab, Riesenbett? Stein-o. Erdhügel? Flachgrab?	Leichenbeisetzung? (hockend, gestreckt od. Schädelgrab?) Partielle od. totale Verbrennung? Mit Beigabe von Tierknochen?		1
Laufende Nr. 1851. Acten-Nr. Inventar-Nr. Frühere Nr. D 58.	Ort: Lüttenhof Kreis: Regierungsbezirk: Land:		Bruchstück eines Beils; Schneide geschliffen; Rest eine Flanke.	Gestein: (Flint: hellgrau) Metall: Thon: Glas: Org. Subst.:	Hhe.: 3,3. Lge.: 19,4. gr. Br.: 6,3. kl. Br.: o. Dm.: m. Dm.: u. Dm.: gr. Uf.:		See oder Moor? Acker, Haide, Wald? Off. Ansiedelung, Höhle, Pfahlbau? Befestigung?	Dolmen, Gang-grab, Riesenbett? Stein-o. Erdhügel? Flachgrab?	Leichenbeisetzung? (hockend, gestreckt od. Schädelgrab?) Partielle od. totale Verbrennung? Mit Beigabe von Tierknochen?	Geschl. reine Scherben.	1
Laufende Nr. 1852 Acten-Nr. Inventar-Nr. Frühere Nr. D 59,65.	Ort: Lüttenhof Kreis: Regierungsbezirk: Land:		Bruchstück eines Beils Schneide geschliffen.	Gestein: (Flint: hellgrau) Metall: Thon: Glas: Org. Subst.:	Hhe.: 3,7. Lge.: 18,2. gr. Br.: 5,9. kl. Br.: o. Dm.: m. Dm.: u. Dm.: gr. Uf.:		See oder Moor? Acker, Haide, Wald? Off. Ansiedelung, Höhle, Pfahlbau? Befestigung?	Dolmen, Gang-grab, Riesenbett? Stein-o. Erdhügel? Flachgrab?	Leichenbeisetzung? (hockend, gestreckt od. Schädelgrab?) Partielle od. totale Verbrennung? Mit Beigabe von Tierknochen?	Geschl. reine Scherben.	1
Laufende Nr. 1853 a, b. Acten-Nr. Inventar-Nr. Frühere Nr. D 64,65.	Ort: Lüttenhof Kreis: Regierungsbezirk: Land:	b. 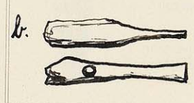	a. Bruchstück eines Dechselbeils mit Schneide und Bahnende. Unterteil nicht geschliffen. Schneide geschliffen. b. Teil einer Dechsel eine Seite ganz flach geschliffen; Bruchfläche zum Durchbohren.	Gestein: (Flint: bräunlich weiß) Metall: Thon: Glas: Org. Subst.:	Hhe.: 3,1. Lge.: 9,6. gr. Br.: 4,8. kl. Br.: Lge. v. b. gr. Br. b. u. Dm.: gr. Uf.:		See oder Moor? Acker, Haide, Wald? Off. Ansiedelung, Höhle, Pfahlbau? Befestigung?	Dolmen, Gang-grab, Riesenbett? Stein-o. Erdhügel? Flachgrab?	Leichenbeisetzung? (hockend, gestreckt od. Schädelgrab?) Partielle od. totale Verbrennung? Mit Beigabe von Tierknochen?	Geschl. die Graburnenbruchstücke zusammen mit D 65. 1. St. I. Inv. 1853 b.	1
Laufende Nr. 1854 Acten-Nr. Inventar-Nr. Frühere Nr. D 25.	Ort: Lüttenhof Kreis: Regierungsbezirk: Land:		Schuhleistenkeil geschliffen; Fortsatz des Schaftes gebildet.	Gestein: (Flint: grau) Metall: Thon: Glas: Org. Subst.:	Hhe.: 2,1. Lge.: 19,8. gr. Br.: 2,9. kl. Br.: o. Dm.: m. Dm.: u. Dm.: gr. Uf.:		See oder Moor? Acker, Haide, Wald? Off. Ansiedelung, Höhle, Pfahlbau? Befestigung?	Dolmen, Gang-grab, Riesenbett? Stein-o. Erdhügel? Flachgrab?	Leichenbeisetzung? (hockend, gestreckt od. Schädelgrab?) Partielle od. totale Verbrennung? Mit Beigabe von Tierknochen?	Geschl. Reste von Leichenbrand eines Erwachs.	1
Laufende Nr. 1855 Acten-Nr. Inventar-Nr. Frühere Nr. D 402.	Ort: Lüttenhof. Kreis: Regierungsbezirk: Land:		Lanzenspitze breit lanzettförmig, flach. Rückseite flach geschliffen.	Gestein: (Flint: hellgrau) Metall: Thon: Glas: Org. Subst.:	Hhe.: 0,8. Lge.: 11. gr. Br.: 3,4. kl. Br.: o. Dm.: m. Dm.: u. Dm.: gr. Uf.:		See oder Moor? Acker, Haide, Wald? Off. Ansiedelung, Höhle, Pfahlbau? Befestigung?	Dolmen, Gang-grab, Riesenbett? Stein-o. Erdhügel? Flachgrab?	Leichenbeisetzung? (hockend, gestreckt od. Schädelgrab?) Partielle od. totale Verbrennung? Mit Beigabe von Tierknochen?	Geschl. in einem Grabhügel.	1

1. Nummer.	2. Fundort.	3. Zeichnung.	4. Gegenstand, dessen Art, Form, Ornament und Erhaltungs-Zustand.	5. Material u. Farbe	6. Maasse.	7. Zugehörige Funde.	8. Art der Fundstätte.	9. Bestattungsart.	10. Bemerkungen.	11. Vorbesitzer, Jahr und Art der Erwerbung.
Laufende Nr. ~~1856~~ Acten-Nr. ~~1164/04.~~ Inventar-Nr. ~~II/61.05.~~ Frühere Nr. ~~A 398.~~	Ort: Hindorf Kreis: N. Eiderstedt Regierungsbezirk: Land:		Axtmeißel Zu mit einer Axt, mit scharfen Schneiden geschliffen.	Gestein: (Flint: braun) Metall: Thon: Glas: Org. Subst.:	Hhe.: 3,6. Lge.: 15,9. gr. Br.: 7,4. kl. Br.: o. Dm.: m. Dm.: u. Dm.: gr. Uf.:		See oder Moor? Acker, Haide, Wald? Off. Ansiedelung, Höhle, Pfahlbau? Befestigung?	Dolmen, Gang-grab, Riesenbett? Stein-o. Erdhügel? Flachgrab?	Leichenbeisetzung? (hockend, gestreckt od. Schädelgrab?) Partielle od. totale Verbrennung? Mit Beigabe von Tierknochen?	Gefd. auf meinem Felde in 0,80 Tiefe. Flintbeil aus Feldberg (Kr. Norderdithmarschen) 1897 (= Im 1866). J. H. An das Schleswig-Holst. Museum vaterländ. Altertümer in Kiel abgegeben. E 813/26	Pfg. Hofbesitzer Hillingerstedt.
Laufende Nr. 1857 Acten-Nr. Inventar-Nr. Frühere Nr. A 178.	Ort: Hindorf Kreis: Regierungsbezirk: Land:		Dünnnackiges Beil geschliffen.	Gestein: (Flint: hellgrau) Metall: Thon: Glas: Org. Subst.:	Hhe.: 3,4. Lge.: 17,8. gr. Br.: 7,3. kl. Br.: o. Dm.: m. Dm.: u. Dm.: gr. Uf.:		See oder Moor? Acker, Haide, Wald? Off. Ansiedelung, Höhle, Pfahlbau? Befestigung?	Dolmen, Gang-grab, Riesenbett? Stein-o. Erdhügel? Flachgrab?	Leichenbeisetzung? (hockend, gestreckt od. Schädelgrab?) Partielle od. totale Verbrennung? Mit Beigabe von Tierknochen?		7
Laufende Nr. 1858. Acten-Nr. Inventar-Nr. Frühere Nr. A 205.	Ort: Hindorf Kreis: Regierungsbezirk: Land:		Dünnnackiges Beil ganz geschliffen.	Gestein: (Flint: grau) Metall: Thon: Glas: Org. Subst.:	Hhe.: 2,8. Lge.: 16. gr. Br.: 5,1. kl. Br.: o. Dm.: m. Dm.: u. Dm.: gr. Uf.:		See oder Moor? Acker, Haide, Wald? Off. Ansiedelung, Höhle, Pfahlbau? Befestigung?	Dolmen, Gang-grab, Riesenbett? Stein-o. Erdhügel? Flachgrab?	Leichenbeisetzung? (hockend, gestreckt od. Schädelgrab?) Partielle od. totale Verbrennung? Mit Beigabe von Tierknochen?		7
Laufende Nr. 1859 Acten-Nr. Inventar-Nr. Frühere Nr. A 177	Ort: Hindorf Kreis: Regierungsbezirk: Land:		Dünnnackiges Beil ganz geschliffen; Nacken flach.	Gestein: (Flint: dkl. grau) Metall: Thon: Glas: Org. Subst.:	Hhe.: 2,3. Lge.: 14,7. gr. Br.: 5,4. kl. Br.: o. Dm.: m. Dm.: u. Dm.: gr. Uf.:		See oder Moor? Acker, Haide, Wald? Off. Ansiedelung, Höhle, Pfahlbau? Befestigung?	Dolmen, Gang-grab, Riesenbett? Stein-o. Erdhügel? Flachgrab?	Leichenbeisetzung? (hockend, gestreckt od. Schädelgrab?) Partielle od. totale Verbrennung? Mit Beigabe von Tierknochen?		7
Laufende Nr. 1860 Acten-Nr. Inventar-Nr. Frühere Nr. A 93	Ort: Hindorf Kreis: Regierungsbezirk: Land:		Dünnnackiges Beil ganz ungeschliffen; Nacken flach.	Gestein: (Flint: dkl. grau) Metall: Thon: Glas: Org. Subst.:	Hhe.: 2,2. Lge.: 13,5. gr. Br.: 5,2. kl. Br.: o. Dm.: m. Dm.: u. Dm.: gr. Uf.:		See oder Moor? Acker, Haide, Wald? Off. Ansiedelung, Höhle, Pfahlbau? Befestigung?	Dolmen, Gang-grab, Riesenbett? Stein-o. Erdhügel? Flachgrab?	Leichenbeisetzung? (hockend, gestreckt od. Schädelgrab?) Partielle od. totale Verbrennung? Mit Beigabe von Tierknochen?		7
Laufende Nr. 1861. Acten-Nr. Inventar-Nr. Frühere Nr. A 170.	Ort: Hindorf Kreis: Regierungsbezirk: Land:		Beil mit dünner Schneide, Langseiten geschliffen.	Gestein: (Flint: weiß) Metall: Thon: Glas: Org. Subst.:	Hhe.: 1,6. Lge.: 11,2. gr. Br.: 4,7. kl. Br.: o. Dm.: m. Dm.: u. Dm.: gr. Uf.:		See oder Moor? Acker, Haide, Wald? Off. Ansiedelung, Höhle, Pfahlbau? Befestigung?	Dolmen, Gang-grab, Riesenbett? Stein-o. Erdhügel? Flachgrab?	Leichenbeisetzung? (hockend, gestreckt od. Schädelgrab?) Partielle od. totale Verbrennung? Mit Beigabe von Tierknochen?	Gefd. in meinem Grabhügel.	7
Laufende Nr. 1862 Acten-Nr. Inventar-Nr. Frühere Nr. A 93.	Ort: Hindorf Kreis: Regierungsbezirk: Land:		Lanzenspitze. Rechteckig durchbohrt, mit gegenständiger Lanzettförmig.	Gestein: (Flint: schlesisch) Metall: Thon: Glas: Org. Subst.:	Hhe.: Lge.: 12,8. gr. Br.: 2,8. kl. Br.: o. Dm.: m. Dm.: u. Dm.: gr. Uf.:		See oder Moor? Acker, Haide, Wald? Off. Ansiedelung, Höhle, Pfahlbau? Befestigung?	Dolmen, Gang-grab, Riesenbett? Stein-o. Erdhügel? Flachgrab?	Leichenbeisetzung? (hockend, gestreckt od. Schädelgrab?) Partielle od. totale Verbrennung? Mit Beigabe von Tierknochen?		7

Fol. 264. Abteilung: I m. Oldenburg-Holstein. Abteilung: I m. Oldenburg-Holstein. Fol. 264.

1. Nummer.	2. Fundort.	3. Zeichnung.	4. Gegenstand, dessen Art, Form, Ornament und Erhaltungs-Zustand.	5. Material u. Farbe	6. Maasse.	7. Zugehörige Funde.	8. Art der Fundstätte.	9. Bestattungsart.	10. Bemerkungen.	11. Vorbesitzer, Jahr und Art der Erwerbung.
Laufende Nr. 1863. Acten-Nr. 1164/104. Inventar-Nr. II 61.05. Frühere Nr. A 6.	Ort: Hindorf. Kreis: O.-Ostholstein. Regierungsbezirk: Land:		Beil. Unbearbeiteter Griff nicht abgesetzt, auch die untere Seite in der Mitte des Griffes unbearbeitet.	Gestein: Feldspath (Flint: Metall: Thon: Glas: Org. Subst.:	Hhe.: Lge.: 15. gr. Br.: 3,1. kl. Br.: o. Dm.: m. Dm.: u. Dm.: gr. Uf.:		See oder Moor? Acker, Haide, Wald? Off. Ansiedelung, Höhle, Pfahlbau? Befestigung?	Dolmen, Gang-grab, Riesenbett? Stein-o. Erdhügel? Flachgrab?	Leichenbeisetzung? (hockend, gestreckt od. Schädelgrab?) Partielle od. totale Verbrennung? Mit Beigabe von Tierknochen?	Gefd. in einem Grabhügel.	Hz. Hermann-Fallingbostel
Laufende Nr. 1864 a, b. Acten-Nr. Inventar-Nr. Frühere Nr. A 249/250.	Ort: Hindorf. Kreis: Regierungsbezirk: Land:		Zwei Meißel mit scharfem Schneidenbogen, geschliffen.	Gestein: (Flint: braun, Metall: Thon: Glas: Org. Subst.:	Hhe.: 9,6 Lge.: 8,9 3,3 gr. Br.: 2,1 kl. Br.: 2,2 o. Dm.: m. Dm.: u. Dm.: gr. Uf.:		See oder Moor? Acker, Haide, Wald? Off. Ansiedelung, Höhle, Pfahlbau? Befestigung?	Dolmen, Gang-grab, Riesenbett? Stein-o. Erdhügel? Flachgrab?	Leichenbeisetzung? (hockend, gestreckt od. Schädelgrab?) Partielle od. totale Verbrennung? Mit Beigabe von Tierknochen?		7
Laufende Nr. 1865 Acten-Nr. Inventar-Nr. Frühere Nr. C 18.	Ort: Hindorf. Kreis: Regierungsbezirk: Land:	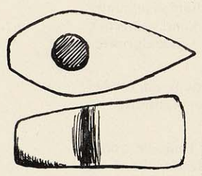	Beil. Geschliffen. Arbeitsspuren.	Gestein: (Flint: Metall: Thon: Glas: Org. Subst.:	Hhe.: 6,8. Lge.: 15,4. gr. Br.: 6,7. kl. Br.: o. Dm.: m. Dm.: u. Dm.: gr. Uf.:		See oder Moor? Acker, Haide, Wald? Off. Ansiedelung, Höhle, Pfahlbau? Befestigung?	Dolmen, Gang-grab, Riesenbett? Stein-o. Erdhügel? Flachgrab?	Leichenbeisetzung? (hockend, gestreckt od. Schädelgrab?) Partielle od. totale Verbrennung? Mit Beigabe von Tierknochen?	Gefunden auf einem Tell, einige Fuß hoch aufgeschüttet.	9
Laufende Nr. 1866. Acten-Nr. Inventar-Nr. Frühere Nr. D 397.	Ort: Hindorf. Kreis: Regierungsbezirk: Land:	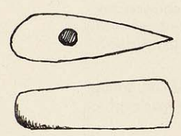	Beil. Geschliffen. Arbeitsspuren.	Gestein: (Flint: Metall: Thon: Glas: Org. Subst.:	Hhe.: 4,5. Lge.: 13,4. gr. Br.: 4,2. kl. Br.: o. Dm.: m. Dm.: u. Dm.: gr. Uf.:		See oder Moor? Acker, Haide, Wald? Off. Ansiedelung, Höhle, Pfahlbau? Befestigung?	Dolmen, Gang-grab, Riesenbett? Stein-o. Erdhügel? Flachgrab?	Leichenbeisetzung? (hockend, gestreckt od. Schädelgrab?) Partielle od. totale Verbrennung? Mit Beigabe von Tierknochen?	Zerbrochene große Urne auf Brandfeld Feldweg I m 1856 (J.O.)	5
Laufende Nr. 1867. Acten-Nr. Inventar-Nr. Frühere Nr. D 188.	Ort: Lütjensee. Kreis: O.-Ostholstein. Regierungsbezirk: Land:		Beil. Schaftende abgebrochen, Griff schmal, am Ende nicht rund, ganz bearbeitet.	Gestein: (Flint: grau. Metall: Thon: Glas: Org. Subst.:	Hhe.: Lge.: 15,3. gr. Br.: 2,6. gr. Uf.: 3,1. o. Dm.: m. Dm.: u. Dm.: gr. Uf.:		See oder Moor? Acker, Haide, Wald? Off. Ansiedelung, Höhle, Pfahlbau? Befestigung?	Dolmen, Gang-grab, Riesenbett? Stein-o. Erdhügel? Flachgrab?	Leichenbeisetzung? (hockend, gestreckt od. Schädelgrab?) Partielle od. totale Verbrennung? Mit Beigabe von Tierknochen?	Gefd. in einem Grabhügel.	5
Laufende Nr. 1868. Acten-Nr. Inventar-Nr. Frühere Nr. C 58.	Ort: Großmrade Kreis: O.-Ostholstein. Regierungsbezirk: Land:		Dünnackiges Beil, Schneide ausgesplittert.	Gestein: grün (Flint: Metall: Thon: Glas: Org. Subst.:	Hhe.: 4,8. Lge.: 9,3 6. gr. Br.: 4,6. kl. Br.: o. Dm.: m. Dm.: u. Dm.: gr. Uf.:		See oder Moor? Acker, Haide, Wald? Off. Ansiedelung, Höhle, Pfahlbau? Befestigung?	Dolmen, Gang-grab, Riesenbett? Stein-o. Erdhügel? Flachgrab?	Leichenbeisetzung? (hockend, gestreckt od. Schädelgrab?) Partielle od. totale Verbrennung? Mit Beigabe von Tierknochen?		5
Laufende Nr. 1869 Acten-Nr. Inventar-Nr. Frühere Nr. D 459.	Ort: Timmendorf. Kreis: O.-Ostholstein. Regierungsbezirk: Land:		Dünnackiges Beil, Schneide roh zugehauen.	Gestein: (Flint: hellgrau Metall: Thon: Glas: Org. Subst.:	Hhe.: 4 Lge.: 20,5. gr. Br.: 6,6. kl. Br.: o. Dm.: m. Dm.: u. Dm.: gr. Uf.:		See oder Moor? Acker, Haide, Wald? Off. Ansiedelung, Höhle, Pfahlbau? Befestigung?	Dolmen, Gang-grab, Riesenbett? Stein-o. Erdhügel? Flachgrab?	Leichenbeisetzung? (hockend, gestreckt od. Schädelgrab?) Partielle od. totale Verbrennung? Mit Beigabe von Tierknochen?	Lag zwischen Steinen nebenbei mit Steinen und unter der Oberfläche.	1

Fol. 265. Abteilung: Pm. Pfahlbaute-Hohenau. Fol. 265.

1. Nummer.	2. Fundort.	3. Zeichnung.	4. Gegenstand, dessen Art, Form, Ornament und Erhaltungs-Zustand.	5. Material u. Farbe.	6. Maasse.	7. Zugehörige Funde.	8. Art der Fundstätte.	9. Bestattungsart.	10. Bemerkungen.	11. Vorbesitzer, Jahr und Art der Erwerbung.
Laufende Nr. 1870. Acten-Nr. 1164/04. Inventar-Nr. II. 61. 05. Frühere Nr. D 390.	Ort: Innerstadt. Kreis: [illegible]. Regierungsbezirk: Land:		Dickenkeil aus Basalt, kleine Bruchkante flach.	Gestein: (Flint: [illegible]) Metall: Thon: Glas: Org. Subst.:	Hhe.: 2,2. Lge.: 12,2. gr. Br.: 4. kl. Br.: o. Dm.: m. Dm.: u. Dm.: gr. Uf.:		See oder Moor? Acker, Haide, Wald? Off. Ansiedelung, Höhle, Pfahlbau? Befestigung?	Dolmen, Ganggrab, Riesenbett? Stein-o. Erdhügel? Flachgrab?	Leichenbeisetzung? (hockend, gestreckt od. Schädelgrab?) Partielle od. totale Verbrennung? Mit Beigabe von Tierknochen?		Pg Hauptmann - Vollmergrund
Laufende Nr. 1871 Acten-Nr. Inventar-Nr. Frühere Nr. D 57.	Ort: Innerstadt. Kreis: Regierungsbezirk: Land:		Grosser Dolch Griff [illegible] Klinge [illegible] Blattförmig und ganz dünn.	Gestein: (Flint: [illegible]) Metall: Thon: Glas: Org. Subst.:	Hhe.: Lge.: 23,5. gr. Br.: 5,2. kl. Br.: o. Dm.: m. Dm.: u. Dm.: gr. Uf.:		See oder Moor? Acker, Haide, Wald? Off. Ansiedelung, Höhle, Pfahlbau? Befestigung?	Dolmen, Ganggrab, Riesenbett? Stein-o. Erdhügel? Flachgrab?	Leichenbeisetzung? (hockend, gestreckt od. Schädelgrab?) Partielle od. totale Verbrennung? Mit Beigabe von Tierknochen?	Geht in einen Graben.	7
Laufende Nr. 1872 Acten-Nr. Inventar-Nr. Frühere Nr. D 230.	Ort: Innerstadt. Kreis: Regierungsbezirk: Land:		Schmaler Dolch Griff [illegible] abgebrochen.	Gestein: (Flint: [illegible]) Metall: Thon: Glas: Org. Subst.:	Hhe.: Lge.: 18,1. gr. Br.: 3. kl. Br.: o. Dm.: m. Dm.: u. Dm.: gr. Uf.:		See oder Moor? Acker, Haide, Wald? Off. Ansiedelung, Höhle, Pfahlbau? Befestigung?	Dolmen, Ganggrab, Riesenbett? Stein-o. Erdhügel? Flachgrab?	Leichenbeisetzung? (hockend, gestreckt od. Schädelgrab?) Partielle od. totale Verbrennung? Mit Beigabe von Tierknochen?	Geht [illegible] in einen Graben.	7
Laufende Nr. 1873 Acten-Nr. Inventar-Nr. Frühere Nr. D 234.	Ort: Innerstadt. Kreis: Regierungsbezirk: Land:		Gerät mit breiter, kurzer Spitze.	Gestein: (Flint: [illegible]) Metall: Thon: Glas: Org. Subst.:	Hhe.: 1,4. Lge.: 6,7. gr. Br.: 3,9. kl. Br.: o. Dm.: m. Dm.: u. Dm.: gr. Uf.:		See oder Moor? Acker, Haide, Wald? Off. Ansiedelung, Höhle, Pfahlbau? Befestigung?	Dolmen, Ganggrab, Riesenbett? Stein-o. Erdhügel? Flachgrab?	Leichenbeisetzung? (hockend, gestreckt od. Schädelgrab?) Partielle od. totale Verbrennung? Mit Beigabe von Tierknochen?	Geht in einen Graben, in welchen [illegible]	5
Laufende Nr. 1874 Acten-Nr. Inventar-Nr. Frühere Nr. D 109	Ort: Innerstadt. Kreis: Regierungsbezirk: Land:		Lanzenspitze mit einer Lanzenspitze, lanzettförmig, mit 2 kleinen Knubben.	Gestein: (Flint: [illegible]) Metall: Thon: Glas: Org. Subst.:	Hhe.: Lge.: 10. gr. Br.: 3. kl. Br.: o. Dm.: m. Dm.: u. Dm.: gr. Uf.:		See oder Moor? Acker, Haide, Wald? Off. Ansiedelung, Höhle, Pfahlbau? Befestigung?	Dolmen, Ganggrab, Riesenbett? Stein-o. Erdhügel? Flachgrab?	Leichenbeisetzung? (hockend, gestreckt od. Schädelgrab?) Partielle od. totale Verbrennung? Mit Beigabe von Tierknochen?	Geht [illegible] Pflanzen.	7
Laufende Nr. 1875 Acten-Nr. Inventar-Nr. Frühere Nr. D 224.	Ort: Innerstadt Kreis: Regierungsbezirk: Land:		Lanzenspitze [illegible] mit [illegible] Blatt; breite Lanzenspitze abgebrochen.	Gestein: (Flint: [illegible]) Metall: Thon: Glas: Org. Subst.:	Hhe.: Lge.: 7,2. gr. Br.: 3,3. kl. Br.: o. Dm.: m. Dm.: u. Dm.: gr. Uf.:		See oder Moor? Acker, Haide, Wald? Off. Ansiedelung, Höhle, Pfahlbau? Befestigung?	Dolmen, Ganggrab, Riesenbett? Stein-o. Erdhügel? Flachgrab?	Leichenbeisetzung? (hockend, gestreckt od. Schädelgrab?) Partielle od. totale Verbrennung? Mit Beigabe von Tierknochen?	Geht [illegible] in den Boden, [illegible] [illegible] [illegible]

1. Nummer.	2. Fundort.	3. Zeichnung.	4. Gegenstand, dessen Art, Form, Ornament und Erhaltungs-Zustand.	5. Material u. Farbe	6. Maasse.	7. Zugehörige Funde.	8. Art der Fundstätte.		9. Bestattungsart.	10. Bemerkungen.	11. Vorbesitzer, Jahr und Art der Erwerbung.
Laufende Nr. 1877 Acten-Nr. 1164/04. Inventar-Nr. II. 61. 05. Frühere Nr. A 239.	Ort: Büdelsdorf Kreis: F.-Eiderstedt. Regierungsbezirk: Land:		Dünnmeißel Feuerstein zugeschlagen.	Gestein: (Flint: braun) Metall: Thon: Glas: Org. Subst.:	Hhe.: 3,8 Lge.: 15,6 gr. Br.: 4,2 kl. Br.: o. Dm.: m. Dm.: u. Dm.: gr. Uf.:		See oder Moor? Acker, Haide, Wald? Off. Ansiedelung, Höhle, Pfahlbau? Befestigung?	Dolmen, Ganggrab, Riesenbett? Stein-o. Erdhügel? Flachgrab?	Leichenbeisetzung? (hockend, gestreckt od. Schädelgrab?) Partielle od. totale Verbrennung? Mit Beigabe von Tierknochen?		Sg Eggersmann-Kellinghusen
Laufende Nr. 1878. Acten-Nr. Inventar-Nr. Frühere Nr. C 39.	Ort: Büdelsdorf. Kreis: Regierungsbezirk: Land:		Flintbeil. überschliffen.	Gestein: (Flint: hellgrau) Metall: Thon: Glas: Org. Subst.:	Hhe.: 1,9. Lge.: 12,7. gr. Br.: 4,5. kl. Br.: o. Dm.: m. Dm.: u. Dm.: gr. Uf.:		See oder Moor? Acker, Haide, Wald? Off. Ansiedelung, Höhle, Pfahlbau? Befestigung?	Dolmen, Ganggrab, Riesenbett? Stein-o. Erdhügel? Flachgrab?	Leichenbeisetzung? (hockend, gestreckt od. Schädelgrab?) Partielle od. totale Verbrennung? Mit Beigabe von Tierknochen?	Aus einem Grabhügel mit einem centralen etwa 1½ Fuß hohen Obersteinring mit vollkommenem Ringpflaster, unter der Spitze Steine. Geschenk I m 1878. Die dazugehörigen Beigaben waren verloren.	3
Laufende Nr. 1879. Acten-Nr. Inventar-Nr. Frühere Nr. C 103.	Ort: Büdelsdorf Kreis: Regierungsbezirk: Land:		Flintbeil überschliffen.	Gestein: (Flint: hellgrau) Metall: Thon: Glas: Org. Subst.:	Hhe.: 1,9. Lge.: 12,8. gr. Br.: 4,6. kl. Br.: o. Dm.: m. Dm.: u. Dm.: gr. Uf.:		See oder Moor? Acker, Haide, Wald? Off. Ansiedelung, Höhle, Pfahlbau? Befestigung?	Dolmen, Ganggrab, Riesenbett? Stein-o. Erdhügel? Flachgrab?	Leichenbeisetzung? (hockend, gestreckt od. Schädelgrab?) Partielle od. totale Verbrennung? Mit Beigabe von Tierknochen?		4
Laufende Nr. 1880 Acten-Nr. Inventar-Nr. Frühere Nr. A 56.	Ort: Gr. Rhade Kreis: F.-Eiderstedt Regierungsbezirk: Land:		Dünnmeißel Feuerstein zugeschlagen.	Gestein: (Flint: hellgrau) Metall: Thon: Glas: Org. Subst.:	Hhe.: 4,3. Lge.: 21,8. gr. Br.: 7,3. kl. Br.: o. Dm.: m. Dm.: u. Dm.: gr. Uf.:		See oder Moor? Acker, Haide, Wald? Off. Ansiedelung, Höhle, Pfahlbau? Befestigung?	Dolmen, Ganggrab, Riesenbett? Stein-o. Erdhügel? Flachgrab?	Leichenbeisetzung? (hockend, gestreckt od. Schädelgrab?) Partielle od. totale Verbrennung? Mit Beigabe von Tierknochen?	Geschk. in einem Grabhügel.	1
Laufende Nr. 1881. Acten-Nr. Inventar-Nr. Frühere Nr. A 87.	Ort: Gr. Rhade Kreis: F.-Eiderstedt. Regierungsbezirk: Land:		Dünnmeißel Feuerstein überschliffen.	Gestein: (Flint: grau) Metall: Thon: Glas: Org. Subst.:	Hhe.: 3,1. Lge.: 14,8. gr. Br.: 6,3. kl. Br.: o. Dm.: m. Dm.: u. Dm.: gr. Uf.:		See oder Moor? Acker, Haide, Wald? Off. Ansiedelung, Höhle, Pfahlbau? Befestigung?	Dolmen, Ganggrab, Riesenbett? Stein-o. Erdhügel? Flachgrab?	Leichenbeisetzung? (hockend, gestreckt od. Schädelgrab?) Partielle od. totale Verbrennung? Mit Beigabe von Tierknochen?		5
Laufende Nr. 1882 Acten-Nr. Inventar-Nr. Frühere Nr. A 84	Ort: Gr. Rhade Kreis: Regierungsbezirk: Land:		Dünnmeißel Feuerstein überschliffen; kurz und gedrungen in der Form, wohl durch Nachschleifen an der Schneide verkürzt.	Gestein: (Flint: braun) Metall: Thon: Glas: Org. Subst.:	Hhe.: 3,6. Lge.: 12,4. gr. Br.: 6,6. kl. Br.: o. Dm.: m. Dm.: u. Dm.: gr. Uf.:		See oder Moor? Acker, Haide, Wald? Off. Ansiedelung, Höhle, Pfahlbau? Befestigung?	Dolmen, Ganggrab, Riesenbett? Stein-o. Erdhügel? Flachgrab?	Leichenbeisetzung? (hockend, gestreckt od. Schädelgrab?) Partielle od. totale Verbrennung? Mit Beigabe von Tierknochen?		6
Laufende Nr. 1883 Acten-Nr. Inventar-Nr. Frühere Nr. A 123.	Ort: Gr. Rhade Kreis: Regierungsbezirk: Land:		Dolch mit spitzer, lanzettlicher Klinge und dicker Griffzunge im Querschnitt gleichschenklig.	Gestein: (Flint: hellgrau) Metall: Thon: Glas: Org. Subst.:	Hhe.: Lge.: 15,5 gr. Br.: 2,9 kl. Br.: o. Dm.: m. Dm.: u. Dm.: gr. Uf.:		See oder Moor? Acker, Haide, Wald? Off. Ansiedelung, Höhle, Pfahlbau? Befestigung?	Dolmen, Ganggrab, Riesenbett? Stein-o. Erdhügel? Flachgrab?	Leichenbeisetzung? (hockend, gestreckt od. Schädelgrab?) Partielle od. totale Verbrennung? Mit Beigabe von Tierknochen?	Geschk. in einem großen Grabhügel in Nähe mehrer großen Steinen unter großen Steinen, zu Füßen eine Gang von großen Steinen. Grabhügel zum Theil abgetragen. I m 1885 durch Eindringen Fallenen in Original-Geschk. I m 2148/49, 1890 und 2197.	7

Fol. 267. Abteilung: I/M. Pfahlheim-Hagelstein

1. Nummer.	2. Fundort.	3. Zeichnung.	4. Gegenstand, dessen Art, Form, Ornament und Erhaltungs-Zustand.	5. Material u. Farbe
Laufende Nr. 1884 Acten-Nr. 1164/04. Inventar-Nr. II 61.05. Frühere Nr. A 13.	Ort: Gründorf. Kreis: Regierungsbezirk: Unterdonau Land:		Viskenartiges Stück, wohl gebrauchtes; Schneide geschliffen.	Gestein: (Flint: hellgrau) Metall: Thon: Glas: Org. Subst.:
Laufende Nr. 1885. Acten-Nr. Inventar-Nr. Frühere Nr. A 201.	Ort: Gründorf Kreis: Regierungsbezirk: Land:		Viskenartiges Stück, Querschneide übergeschliffen; an der Schneide Stücke abgesplittert.	Gestein: (Flint: hellgrau) Metall: Thon: Glas: Org. Subst.:
Laufende Nr. 1886. Acten-Nr. Inventar-Nr. Frühere Nr. C 110	Ort: Gründorf Kreis: Regierungsbezirk: Land:		Viskenartiges Stück, sehr kleine Querschneide, wohl; Schneide geschliffen.	Gestein: (Flint: braungrau) Metall: Thon: Glas: Org. Subst.:
Laufende Nr. 1887 Acten-Nr. Inventar-Nr. Frühere Nr. A 88	Ort: Gründorf Kreis: Regierungsbezirk: Land:		Viskenartiges Stück, Schneide geschliffen.	Gestein: (Flint: [illegible]) Metall: Thon: Glas: Org. Subst.:
Laufende Nr. 1888 Acten-Nr. Inventar-Nr. Frühere Nr. A 118.	Ort: Gründorf Kreis: Regierungsbezirk: Land:		Viskenartiges Stück, mit Querschneide, Schneide geschliffen.	Gestein: (Flint: [illegible]) Metall: Thon: Glas: Org. Subst.:
Laufende Nr. 1889 Acten-Nr. Inventar-Nr. Frühere Nr. A 200	Ort: Gründorf Kreis: Regierungsbezirk: Land:		Viskenartiges Stück, mit Querschneide, Schneide geschliffen.	Gestein: (Flint: [illegible]) Metall: Thon: Glas: Org. Subst.:
Laufende Nr. 1890. Acten-Nr. Inventar-Nr. Frühere Nr. A 125.	Ort: Gründorf. Kreis: Regierungsbezirk: Land:		Querschneidiges Stück mit Schneide, Schneide geschliffen.	Gestein: (Flint: grau) Metall: Thon: Glas: Org. Subst.:

Abteilung: I/M. Pfahlheim-Hagelstein Fol. 267.

6. Maasse.	7. Zugehörige Funde.	8. Art der Fundstätte.		9. Bestattungsart.	10. Bemerkungen.	11. Vorbesitzer, Jahr und Art der Erwerbung.
Hhe.: 3,7. Lge.: 14,9. gr. Br.: 5,1. kl. Br.: o. Dm.: m. Dm.: u. Dm.: gr. Uf.:		See oder Moor? Acker, Haide, Wald? Off. Ansiedelung, Höhle, Pfahlbau? Befestigung?	Dolmen, Ganggrab, Riesenbett? Stein-o. Erdhügel? Flachgrab?	Leichenbeisetzung? (hockend, gestreckt od. Schädelgrab?) Partielle od. totale Verbrennung? Mit Beigabe von Tierknochen?		Kg Hartmann-Tellingstedt.
Hhe.: 3,1. Lge.: 16,9. gr. Br.: 4,9. kl. Br.: o. Dm.: m. Dm.: u. Dm.: gr. Uf.:		See oder Moor? Acker, Haide, Wald? Off. Ansiedelung, Höhle, Pfahlbau? Befestigung?	Dolmen, Ganggrab, Riesenbett? Stein-o. Erdhügel? Flachgrab?	Leichenbeisetzung? (hockend, gestreckt od. Schädelgrab?) Partielle od. totale Verbrennung? Mit Beigabe von Tierknochen?		4
Hhe.: 2,5. Lge.: 8,8. gr. Br.: 4,1. kl. Br.: o. Dm.: m. Dm.: u. Dm.: gr. Uf.:		See oder Moor? Acker, Haide, Wald? Off. Ansiedelung, Höhle, Pfahlbau? Befestigung?	Dolmen, Ganggrab, Riesenbett? Stein-o. Erdhügel? Flachgrab?	Leichenbeisetzung? (hockend, gestreckt od. Schädelgrab?) Partielle od. totale Verbrennung? Mit Beigabe von Tierknochen?		4
Hhe.: 2,2. Lge.: 18,3. gr. Br.: 2,6. kl. Br.: o. Dm.: m. Dm.: u. Dm.: gr. Uf.:		See oder Moor? Acker, Haide, Wald? Off. Ansiedelung, Höhle, Pfahlbau? Befestigung?	Dolmen, Ganggrab, Riesenbett? Stein-o. Erdhügel? Flachgrab?	Leichenbeisetzung? (hockend, gestreckt od. Schädelgrab?) Partielle od. totale Verbrennung? Mit Beigabe von Tierknochen?	Gefäß, eine Leichenurne und mehrere Scherben.	4
Hhe.: 2,4. Lge.: 6,9. gr. Br.: 2,5. kl. Br.: o. Dm.: m. Dm.: u. Dm.: gr. Uf.:		See oder Moor? Acker, Haide, Wald? Off. Ansiedelung, Höhle, Pfahlbau? Befestigung?	Dolmen, Ganggrab, Riesenbett? Stein-o. Erdhügel? Flachgrab?	Leichenbeisetzung? (hockend, gestreckt od. Schädelgrab?) Partielle od. totale Verbrennung? Mit Beigabe von Tierknochen?		4
Hhe.: 2,0. Lge.: 6,3. gr. Br.: 1,8. kl. Br.: o. Dm.: m. Dm.: u. Dm.: gr. Uf.:		See oder Moor? Acker, Haide, Wald? Off. Ansiedelung, Höhle, Pfahlbau? Befestigung?	Dolmen, Ganggrab, Riesenbett? Stein-o. Erdhügel? Flachgrab?	Leichenbeisetzung? (hockend, gestreckt od. Schädelgrab?) Partielle od. totale Verbrennung? Mit Beigabe von Tierknochen?		4
Hhe.: 0,4 m. Lge.: 11,5. gr. Br.: 2,2. kl. Br.: o. Dm.: m. Dm.: u. Dm.: gr. Uf.:		See oder Moor? Acker, Haide, Wald? Off. Ansiedelung, Höhle, Pfahlbau? Befestigung?	Dolmen, Ganggrab, Riesenbett? Stein-o. Erdhügel? Flachgrab?	Leichenbeisetzung? (hockend, gestreckt od. Schädelgrab?) Partielle od. totale Verbrennung? Mit Beigabe von Tierknochen?	1. v. I/M 1883.	4

Fol. 268. Abteilung: I/m. Schleswig-Holstein.

1. Nummer.	2. Fundort.	3. Zeichnung.	4. Gegenstand, dessen Art, Form, Ornament und Erhaltungs-Zustand.	5. Material u. Farbe
Laufende Nr. 1891. Acten-Nr. 1164/04. Inventar-Nr. 961,05. Frühere Nr. A 226.	Ort: Gut Rundhof Kreis: F.-D. Flensburg Regierungsbezirk: Land:	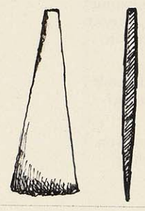	Flintbeil mit scharfer Bahn, Nackenpartie, Schneide geschliffen, poliert	Gestein: (Flint: grau) Metall: Thon: Glas: Org. Subst.:
Laufende Nr. 1892 Acten-Nr. Inventar-Nr. Frühere Nr. C 96.	Ort: Hesterberg Kreis: F.-D. Flensburg Regierungsbezirk: Land:		Diskusförmiges Beil roh gearbeitet, Schneide angeschliffen.	Gestein: (Flint: grau) Metall: Thon: Glas: Org. Subst.:
Laufende Nr. 1893 Acten-Nr. Inventar-Nr. Frühere Nr. C 97.	Ort: Hesterberg. Kreis: Regierungsbezirk: Land:		Diskusförmiges Beil sehr roh gearbeitet, Schneide angeschliffen und poliert.	Gestein: (Flint: grau) Metall: Thon: Glas: Org. Subst.:
Laufende Nr. 1894. Acten-Nr. Inventar-Nr. Frühere Nr. C 98.	Ort: Hesterberg. Kreis: Regierungsbezirk: Land:		Beil grob winklig, Nacken breit, Schneide geschliffen.	Gestein: (Flint: weiß) Metall: Thon: Glas: Org. Subst.:
Laufende Nr. 1895. Acten-Nr. Inventar-Nr. Frühere Nr. C 21.	Ort: Hesterberg Kreis: Regierungsbezirk: Land:		Flintbeil Schneide geschliffen.	Gestein: (Flint: [illegible]) Metall: Thon: Glas: Org. Subst.:
Laufende Nr. 1896. Acten-Nr. Inventar-Nr. Frühere Nr. C 20.	Ort: Hesterberg Kreis: Regierungsbezirk: Land:		Flachmeißel sehr roh, nur zugehauen.	Gestein: (Flint: [illegible]) Metall: Thon: Glas: Org. Subst.:
Laufende Nr. 1897 Acten-Nr. Inventar-Nr. Frühere Nr. C 102.	Ort: Hesterberg Kreis: Regierungsbezirk: Land:		Oberteil eines Flachmeißels mit Nacken, Bruchfläche.	Gestein: (Flint: braun) Metall: Thon: Glas: Org. Subst.:

Abteilung: I/m. Schleswig-Holstein. Fol. 268.

6. Maasse.	7. Zugehörige Funde.	8. Art der Fundstätte.		9. Bestattungsart.	10. Bemerkungen.	11. Vorbesitzer, Jahr und Art der Erwerbung.
Hhe.: 1,4. Lge.: 16. gr. Br.: 5,3. kl. Br.: o. Dm.: m. Dm.: u. Dm.: gr. Uf.:		See oder Moor? Acker, Haide, Wald? Off. Ansiedelung, Höhle, Pfahlbau? Befestigung?	Dolmen, Gang-grab, Riesenbett? Stein-o. Erdhügel? Flachgrab?	Leichenbeisetzung? (hockend, gestreckt od. Schädelgrab?) Partielle od. totale Verbrennung? Mit Beigabe von Tierknochen?		Kauf. Hartmann-Hellevadholz.
Hhe.: 3. Lge.: 14,1. gr. Br.: 5,3. kl. Br.: o. Dm.: m. Dm.: u. Dm.: gr. Uf.:		See oder Moor? Acker, Haide, Wald? Off. Ansiedelung, Höhle, Pfahlbau? Befestigung?	Dolmen, Gang-grab, Riesenbett? Stein-o. Erdhügel? Flachgrab?	Leichenbeisetzung? (hockend, gestreckt od. Schädelgrab?) Partielle od. totale Verbrennung? Mit Beigabe von Tierknochen?	Gefd. beim Pflügen.	
Hhe.: 4,6. Lge.: 19. gr. Br.: 6,1. kl. Br.: o. Dm.: m. Dm.: u. Dm.: gr. Uf.:		See oder Moor? Acker, Haide, Wald? Off. Ansiedelung, Höhle, Pfahlbau? Befestigung?	Dolmen, Gang-grab, Riesenbett? Stein-o. Erdhügel? Flachgrab?	Leichenbeisetzung? (hockend, gestreckt od. Schädelgrab?) Partielle od. totale Verbrennung? Mit Beigabe von Tierknochen?	Gefd. beim Pflügen.	
Hhe.: 4. Lge.: 15,5. gr. Br.: 7. kl. Br.: o. Dm.: m. Dm.: u. Dm.: gr. Uf.:		See oder Moor? Acker, Haide, Wald? Off. Ansiedelung, Höhle, Pfahlbau? Befestigung?	Dolmen, Gang-grab, Riesenbett? Stein-o. Erdhügel? Flachgrab?	Leichenbeisetzung? (hockend, gestreckt od. Schädelgrab?) Partielle od. totale Verbrennung? Mit Beigabe von Tierknochen?	Gefd. beim Pflügen.	
Hhe.: 2,1. Lge.: 14,4. gr. Br.: 4,7. kl. Br.: o. Dm.: m. Dm.: u. Dm.: gr. Uf.:		See oder Moor? Acker, Haide, Wald? Off. Ansiedelung, Höhle, Pfahlbau? Befestigung?	Dolmen, Gang-grab, Riesenbett? Stein-o. Erdhügel? Flachgrab?	Leichenbeisetzung? (hockend, gestreckt od. Schädelgrab?) Partielle od. totale Verbrennung? Mit Beigabe von Tierknochen?		
Hhe.: 3,1. Lge.: 23,9. gr. Br.: 2,9. kl. Br.: o. Dm.: m. Dm.: u. Dm.: gr. Uf.:		See oder Moor? Acker, Haide, Wald? Off. Ansiedelung, Höhle, Pfahlbau? Befestigung?	Dolmen, Gang-grab, Riesenbett? Stein-o. Erdhügel? Flachgrab?	Leichenbeisetzung? (hockend, gestreckt od. Schädelgrab?) Partielle od. totale Verbrennung? Mit Beigabe von Tierknochen?	Gefd. beim Pflügen.	
Hhe.: 2,3. Lge.: 11,2. gr. Br.: 2,5. kl. Br.: o. Dm.: m. Dm.: u. Dm.: gr. Uf.:		See oder Moor? Acker, Haide, Wald? Off. Ansiedelung, Höhle, Pfahlbau? Befestigung?	Dolmen, Gang-grab, Riesenbett? Stein-o. Erdhügel? Flachgrab?	Leichenbeisetzung? (hockend, gestreckt od. Schädelgrab?) Partielle od. totale Verbrennung? Mit Beigabe von Tierknochen?		

Fol. 269. Abteilung: I/m. Rehdanitz-Hohensee. Fol. 269.

1. Nummer.	2. Fundort.	3. Zeichnung.	4. Gegenstand, dessen Art, Form, Ornament und Erhaltungs-Zustand.	5. Material u. Farbe.	6. Maasse.	7. Zugehörige Funde.	8. Art der Fundstätte.	9. Bestattungsart.	10. Bemerkungen.	11. Vorbesitzer, Jahr und Art der Erwerbung.
Laufende Nr. 1898 Acten-Nr. 1164/04. Inventar-Nr. II 61.05. Frühere Nr. C 52.	Ort: Rehdanitz Kreis: D.-Friedland Regierungsbezirk: Land:		Kleiner Schmelzmeißel Schneide beschädigt, Material gut erhalten.	Gestein: (Flint: Feuerstein) Metall: Thon: Glas: Org. Subst.:	Hhe.: 1,9. Lge.: 13,3. gr. Br.: 1,7. kl. Br.: o. Dm.: m. Dm.: u. Dm.: gr. Uf.:		See oder Moor? Acker, Haide, Wald? Off. Ansiedelung, Höhle, Pfahlbau? Befestigung?	Dolmen, Ganggrab, Riesenbett? Stein-o. Erdhügel? Flachgrab?	Leichenbeisetzung? (hockend, gestreckt od. Schädelgrab?) Partielle od. totale Verbrennung? Mit Beigabe von Tierknochen?		Fg. Hofmann-Zollmessel.
Laufende Nr. 1899 Acten-Nr. Inventar-Nr. Frühere Nr. C 53.	Ort: Rehdanitz. Kreis: Regierungsbezirk: Land:		Kleiner Schmelzmeißel scharf zugearbeitet, Schneide überarbeitet, Material Feuerstein.	Gestein: (Flint: weiß) Metall: Thon: Glas: Org. Subst.:	Hhe.: 2,2. Lge.: 13,9. gr. Br.: 2,1. kl. Br.: o. Dm.: m. Dm.: u. Dm.: gr. Uf.:		See oder Moor? Acker, Haide, Wald? Off. Ansiedelung, Höhle, Pfahlbau? Befestigung?	Dolmen, Ganggrab, Riesenbett? Stein-o. Erdhügel? Flachgrab?	Leichenbeisetzung? (hockend, gestreckt od. Schädelgrab?) Partielle od. totale Verbrennung? Mit Beigabe von Tierknochen?		4
Laufende Nr. 1900 a, b. Acten-Nr. Inventar-Nr. Frühere Nr. C 16, 17.	Ort: Rehdanitz. Kreis: Regierungsbezirk: Land:		Zwei Kleinmeißel a. Feuerstein. b. Dominsky.	Gestein: (Flint: Feuerstein) Metall: Bronze Thon: Glas: Org. Subst.:	Hhe.: a. 5,2 Lge.: b. 6,8 gr. Br.: a. 1,7 kl. Br.: b. 2,7 o. Dm.: m. Dm.: u. Dm.: gr. Uf.:		See oder Moor? Acker, Haide, Wald? Off. Ansiedelung, Höhle, Pfahlbau? Befestigung?	Dolmen, Ganggrab, Riesenbett? Stein-o. Erdhügel? Flachgrab?	Leichenbeisetzung? (hockend, gestreckt od. Schädelgrab?) Partielle od. totale Verbrennung? Mit Beigabe von Tierknochen?		4
Laufende Nr. 1901 Acten-Nr. Inventar-Nr. Frühere Nr. C 66.	Ort: Rehdanitz. Kreis: Regierungsbezirk: Land:		Dolch Klinge einmal gebrochen und geschliffen.	Gestein: (Flint: Feuerstein) Metall: Thon: Glas: Org. Subst.:	Hhe.: 1,3. Lge.: 13,7. gr. Br.: 3,7. kl. Br.: o. Dm.: m. Dm.: u. Dm.: gr. Uf.:		See oder Moor? Acker, Haide, Wald? Off. Ansiedelung, Höhle, Pfahlbau? Befestigung?	Dolmen, Ganggrab, Riesenbett? Stein-o. Erdhügel? Flachgrab?	Leichenbeisetzung? (hockend, gestreckt od. Schädelgrab?) Partielle od. totale Verbrennung? Mit Beigabe von Tierknochen?		9
Laufende Nr. 1902 Acten-Nr. Inventar-Nr. Frühere Nr. C 2.	Ort: Rehdanitz Kreis: Regierungsbezirk: Land:		Lanzenspitze kurze lanzettförmige, ganz flach, breit.	Gestein: (Flint: Feuerstein) Metall: Thon: Glas: Org. Subst.:	Hhe.: 0,7 Lge.: 15,1. gr. Br.: 3,7. kl. Br.: o. Dm.: m. Dm.: u. Dm.: gr. Uf.:		See oder Moor? Acker, Haide, Wald? Off. Ansiedelung, Höhle, Pfahlbau? Befestigung?	Dolmen, Ganggrab, Riesenbett? Stein-o. Erdhügel? Flachgrab?	Leichenbeisetzung? (hockend, gestreckt od. Schädelgrab?) Partielle od. totale Verbrennung? Mit Beigabe von Tierknochen?	Gefäß in s. Grabhügel.	9
Laufende Nr. 1903 Acten-Nr. Inventar-Nr. Frühere Nr. C 86.	Ort: Rehdanitz Kreis: Regierungsbezirk: Land:		Lanzenspitze schmal lanzettförmig, Querschnitt linsenförmig, Spitze und Schneide abgebrochen.	Gestein: (Flint: Feuerstein) Metall: Thon: Glas: Org. Subst.:	Hhe.: 0,9. Lge.: 12,9. gr. Br.: 2,3. kl. Br.: o. Dm.: m. Dm.: u. Dm.: gr. Uf.:		See oder Moor? Acker, Haide, Wald? Off. Ansiedelung, Höhle, Pfahlbau? Befestigung?	Dolmen, Ganggrab, Riesenbett? Stein-o. Erdhügel? Flachgrab?	Leichenbeisetzung? (hockend, gestreckt od. Schädelgrab?) Partielle od. totale Verbrennung? Mit Beigabe von Tierknochen?	C 86 u. 87 zusammen gefunden mit 2 minaxe Grabhügel.	9
Laufende Nr. 1904 Acten-Nr. Inventar-Nr. Frühere Nr. C 87.	Ort: Rehdanitz Kreis: Regierungsbezirk: Land:	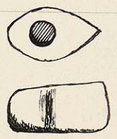	Kleiner Arbeitskeil	Gestein: Kalk grünlich (Flint: Metall: Thon: Glas: Org. Subst.:	Hhe.: 3,7. Lge.: 7,4. gr. Br.: 4,5. kl. Br.: o. Dm.: m. Dm.: u. Dm.: gr. Uf.:		See oder Moor? Acker, Haide, Wald? Off. Ansiedelung, Höhle, Pfahlbau? Befestigung?	Dolmen, Ganggrab, Riesenbett? Stein-o. Erdhügel? Flachgrab?	Leichenbeisetzung? (hockend, gestreckt od. Schädelgrab?) Partielle od. totale Verbrennung? Mit Beigabe von Tierknochen?	1. o. Im 1903.	1

1. Nummer.	2. Fundort.	3. Zeichnung.	4. Gegenstand, dessen Art, Form, Ornament und Erhaltungs-Zustand.	5. Material u. Farbe
Laufende Nr. 1905 Acten-Nr. 1164/04. Inventar-Nr. D.61.05. Frühere Nr. A 186.	Ort: Windebrarup Kreis: R.-Rhld.-Holst. Regierungsbezirk: Land:		Rhld.-Holstein Hohlmeißel.	Gestein: braun (Flint: Metall: Thon: Glas: Org. Subst.:
Laufende Nr. 1906. Acten-Nr. Inventar-Nr. Frühere Nr. A 234.	Ort: Windebrarup Kreis: Regierungsbezirk: Land:	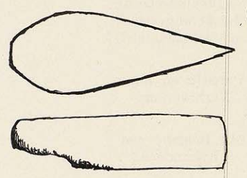	Großer Arbeitskeil noch rundgeschliffen.	Gestein: grün (Flint: Metall: Thon: Glas: Org. Subst.:
Laufende Nr. 1907. Acten-Nr. Inventar-Nr. Frühere Nr. A 23	Ort: Windebrarup. Kreis: Regierungsbezirk: Land:		Dünnackiges Beil geschliffen.	Gestein: (Flint: grün Metall: Thon: Glas: Org. Subst.:
Laufende Nr. 1908. Acten-Nr. Inventar-Nr. Frühere Nr. A 26.	Ort: Windebrarup. Kreis: Regierungsbezirk: Land:		Dünnackiges Beil sehr roh geschlagen	Gestein: (Flint: gelbgrün) Metall: Thon: Glas: Org. Subst.:
Laufende Nr. 1909 Acten-Nr. Inventar-Nr. Frühere Nr. A 27.	Ort: Windebrarup Kreis: Regierungsbezirk: Land:		Dünnackiges Beil Schneide geschliffen.	Gestein: (Flint: gelbgrün) Metall: Thon: Glas: Org. Subst.:
Laufende Nr. 1910. Acten-Nr. Inventar-Nr. Frühere Nr. A 15.	Ort: Windebrarup. Kreis: Regierungsbezirk: Land:		Dünnackiges Beil geschliffen.	Gestein: (Flint: dunkelgrün) Metall: Thon: Glas: Org. Subst.:
Laufende Nr. 1911. Acten-Nr. Inventar-Nr. Frühere Nr. A 211.	Ort: Windebrarup. Kreis: Regierungsbezirk: Land:		Dünnackiges Beil geschliffen; Nackan be- schädigt.	Gestein: (Flint: braun) Metall: Thon: Glas: Org. Subst.:

6. Maasse.	7. Zugehörige Funde.	8. Art der Fundstätte.		9. Bestattungsart.	10. Bemerkungen.	11. Vorbesitzer, Jahr und Art der Erwerbung.
Hhe.: 3. Lge.: 16,2. gr. Br.: 4,4. kl. Br.: o. Dm.: m. Dm.: u. Dm.: gr. Uf.:		See oder Moor? Acker, Haide, Wald? Off. Ansiedelung, Höhle, Pfahlbau? Befestigung?	Dolmen, Gang-grab, Riesenbett? Stein-o. Erdhügel? Flachgrab?	Leichenbeisetzung? (hockend, gestreckt od. Schädelgrab?) Partielle od. totale Verbrennung? Mit Beigabe von Tierknochen?		Hbg. Hartmann-Hellingstedt
Hhe.: 6,9. Lge.: 22,9. gr. Br.: 7,8. kl. Br.: o. Dm.: m. Dm.: u. Dm.: gr. Uf.:		See oder Moor? Acker, Haide, Wald? Off. Ansiedelung, Höhle, Pfahlbau? Befestigung?	Dolmen, Gang-grab, Riesenbett? Stein-o. Erdhügel? Flachgrab?	Leichenbeisetzung? (hockend, gestreckt od. Schädelgrab?) Partielle od. totale Verbrennung? Mit Beigabe von Tierknochen?		4
Hhe.: 3,8. Lge.: 17. gr. Br.: 7,7. kl. Br.: o. Dm.: m. Dm.: u. Dm.: gr. Uf.:		See oder Moor? Acker, Haide, Wald? Off. Ansiedelung, Höhle, Pfahlbau? Befestigung?	Dolmen, Gang-grab, Riesenbett? Stein-o. Erdhügel? Flachgrab?	Leichenbeisetzung? (hockend, gestreckt od. Schädelgrab?) Partielle od. totale Verbrennung? Mit Beigabe von Tierknochen?	Gefd. ohne Pflanzen.	4
Hhe.: 3. Lge.: 18,5. gr. Br.: 7,9. kl. Br.: o. Dm.: m. Dm.: u. Dm.: gr. Uf.:		See oder Moor? Acker, Haide, Wald? Off. Ansiedelung, Höhle, Pfahlbau? Befestigung?	Dolmen, Gang-grab, Riesenbett? Stein-o. Erdhügel? Flachgrab?	Leichenbeisetzung? (hockend, gestreckt od. Schädelgrab?) Partielle od. totale Verbrennung? Mit Beigabe von Tierknochen?	Gefd. ohne Pflanzen.	4
Hhe.: 3,7. Lge.: 15,5. gr. Br.: 6,9. kl. Br.: o. Dm.: m. Dm.: u. Dm.: gr. Uf.:		See oder Moor? Acker, Haide, Wald? Off. Ansiedelung, Höhle, Pfahlbau? Befestigung?	Dolmen, Gang-grab, Riesenbett? Stein-o. Erdhügel? Flachgrab?	Leichenbeisetzung? (hockend, gestreckt od. Schädelgrab?) Partielle od. totale Verbrennung? Mit Beigabe von Tierknochen?	Gefd. ohne Pflanzen.	4
Hhe.: 3,1. Lge.: 15,5. gr. Br.: 7,3. kl. Br.: o. Dm.: m. Dm.: u. Dm.: gr. Uf.:		See oder Moor? Acker, Haide, Wald? Off. Ansiedelung, Höhle, Pfahlbau? Befestigung?	Dolmen, Gang-grab, Riesenbett? Stein-o. Erdhügel? Flachgrab?	Leichenbeisetzung? (hockend, gestreckt od. Schädelgrab?) Partielle od. totale Verbrennung? Mit Beigabe von Tierknochen?		4
Hhe.: 3,9. Lge.: 13,7. gr. Br.: 6,9 kl. Br.: o. Dm.: m. Dm.: u. Dm.: gr. Uf.:		See oder Moor? Acker, Haide, Wald? Off. Ansiedelung, Höhle, Pfahlbau? Befestigung?	Dolmen, Gang-grab, Riesenbett? Stein-o. Erdhügel? Flachgrab?	Leichenbeisetzung? (hockend, gestreckt od. Schädelgrab?) Partielle od. totale Verbrennung? Mit Beigabe von Tierknochen?		7

Abteilung: I m. Rückenbreite – Holsteiner Fol. 271.

1. Nummer.	2. Fundort.	3. Zeichnung.	4. Gegenstand, dessen Art, Form, Ornament und Erhaltungs-Zustand.	5. Material u. Farbe.	6. Maasse.	7. Zugehörige Funde.	8. Art der Fundstätte.	9. Bestattungsart.	10. Bemerkungen.	11. Vorbesitzer, Jahr und Art der Erwerbung.
Laufende Nr. 1912 Acten-Nr. 1164/04, Inventar-Nr. II 61. 05. Frühere Nr. A 16	Ort: Wöhrdenmoor. Kreis: Norderdithmarschen. Regierungsbezirk: Land:		Dicknackiges Beil Querschneide geschliffen.	Gestein: (Flint: dkl.grau) Metall: Thon: Glas: Org. Subst.:	Hhe.: 3,3. Lge.: 15,1. gr. Br.: 5,4. kl. Br.: o. Dm.: m. Dm.: u. Dm.: gr. Uf.:		See oder Moor? Acker, Haide, Wald? Off. Ansiedelung, Höhle, Pfahlbau? Befestigung?	Dolmen, Gang-grab, Riesenbett? Stein-o. Erdhügel? Flachgrab?	Leichenbeisetzung? (hockend, gestreckt od. Schädelgrab?) Partielle od. totale Verbrennung? Mit Beigabe von Tierknochen?		Pg. C. Hartmann – Hallingstedt.
Laufende Nr. 1913 Acten-Nr. Inventar-Nr. Frühere Nr. A 156.	Ort: Wöhrdenmoor Kreis: Regierungsbezirk: Land:		Dicknackiges Beil unvollständig.	Gestein: (Flint: braun) Metall: Thon: Glas: Org. Subst.:	Hhe.: 4,1. Lge.: 16,7. gr. Br.: 6,5. kl. Br.: o. Dm.: m. Dm.: u. Dm.: gr. Uf.:		See oder Moor? Acker, Haide, Wald? Off. Ansiedelung, Höhle, Pfahlbau? Befestigung?	Dolmen, Gang-grab, Riesenbett? Stein-o. Erdhügel? Flachgrab?	Leichenbeisetzung? (hockend, gestreckt od. Schädelgrab?) Partielle od. totale Verbrennung? Mit Beigabe von Tierknochen?		1
Laufende Nr. 1914. Acten-Nr. Inventar-Nr. Frühere Nr. A 157.	Ort: Wöhrdenmoor Kreis: Regierungsbezirk: Land:		Dicknackiges Beil Querschneide abgebrochen – geschliffen.	Gestein: (Flint: dkl.) Metall: Thon: Glas: Org. Subst.:	Hhe.: 3,3. Lge.: 18,4. gr. Br.: 5,3. kl. Br.: o. Dm.: m. Dm.: u. Dm.: gr. Uf.:		See oder Moor? Acker, Haide, Wald? Off. Ansiedelung, Höhle, Pfahlbau? Befestigung?	Dolmen, Gang-grab, Riesenbett? Stein-o. Erdhügel? Flachgrab?	Leichenbeisetzung? (hockend, gestreckt od. Schädelgrab?) Partielle od. totale Verbrennung? Mit Beigabe von Tierknochen?		1
Laufende Nr. 1915. Acten-Nr. Inventar-Nr. Frühere Nr. A 230.	Ort: Wöhrdenmoor Kreis: Regierungsbezirk: Land:		Dicknackiges Beil Querschneide geschliffen; Schneide fast geschliffen.	Gestein: (Flint: braun) Metall: Thon: Glas: Org. Subst.:	Hhe.: 3. Lge.: 14,4. gr. Br.: 5,8. kl. Br.: o. Dm.: m. Dm.: u. Dm.: gr. Uf.:		See oder Moor? Acker, Haide, Wald? Off. Ansiedelung, Höhle, Pfahlbau? Befestigung?	Dolmen, Gang-grab, Riesenbett? Stein-o. Erdhügel? Flachgrab?	Leichenbeisetzung? (hockend, gestreckt od. Schädelgrab?) Partielle od. totale Verbrennung? Mit Beigabe von Tierknochen?		5
Laufende Nr. 1916 Acten-Nr. Inventar-Nr. Frühere Nr. A 240.	Ort: Wöhrdenmoor. Kreis: Regierungsbezirk: Land:		Dicknackiges Beil mit Querschneide; mit dem Rücken; stark zugehauen.	Gestein: (Flint: grau) Metall: Thon: Glas: Org. Subst.:	Hhe.: 2,8. Lge.: 15,2. gr. Br.: 3,6. kl. Br.: o. Dm.: m. Dm.: u. Dm.: gr. Uf.:		See oder Moor? Acker, Haide, Wald? Off. Ansiedelung, Höhle, Pfahlbau? Befestigung?	Dolmen, Gang-grab, Riesenbett? Stein-o. Erdhügel? Flachgrab?	Leichenbeisetzung? (hockend, gestreckt od. Schädelgrab?) Partielle od. totale Verbrennung? Mit Beigabe von Tierknochen?		1
Laufende Nr. 1917. Acten-Nr. Inventar-Nr. Frühere Nr. A 97.	Ort: Wöhrdenmoor. Kreis: Regierungsbezirk: Land:		Schmalmeißel mit flacher Querschneide; Rücken breit meißelig.	Gestein: (Flint: weiß) Metall: Thon: Glas: Org. Subst.:	Hhe.: 2,9. Lge.: 20,5. gr. Br.: 3. kl. Br.: o. Dm.: m. Dm.: u. Dm.: gr. Uf.:		See oder Moor? Acker, Haide, Wald? Off. Ansiedelung, Höhle, Pfahlbau? Befestigung?	Dolmen, Gang-grab, Riesenbett? Stein-o. Erdhügel? Flachgrab?	Leichenbeisetzung? (hockend, gestreckt od. Schädelgrab?) Partielle od. totale Verbrennung? Mit Beigabe von Tierknochen?	Gefäß in seinem Grabhügel.	1
Laufende Nr. 1918. Acten-Nr. Inventar-Nr. Frühere Nr. A 137.	Ort: Wöhrdenmoor. Kreis: Regierungsbezirk: Land:		Schmalmeißel mit kleiner Querschneide – Rücken, ganz geschliffen; Schneide fast.	Gestein: (Flint: hellgrau) Metall: Thon: Glas: Org. Subst.:	Hhe.: 1,6. Lge.: 12,1. gr. Br.: 1,8. kl. Br.: o. Dm.: m. Dm.: u. Dm.: gr. Uf.:		See oder Moor? Acker, Haide, Wald? Off. Ansiedelung, Höhle, Pfahlbau? Befestigung?	Dolmen, Gang-grab, Riesenbett? Stein-o. Erdhügel? Flachgrab?	Leichenbeisetzung? (hockend, gestreckt od. Schädelgrab?) Partielle od. totale Verbrennung? Mit Beigabe von Tierknochen?		1

1. Nummer.	2. Fundort.	3. Zeichnung.	4. Gegenstand, dessen Art, Form, Ornament und Erhaltungs-Zustand.	5. Material u. Farbe.	6. Maasse.	7. Zugehörige Funde.	8. Art der Fundstätte.		9. Bestattungsart.	10. Bemerkungen.	11. Vorbesitzer, Jahr und Art der Erwerbung.
Laufende Nr. 1919 Acten-Nr. 1164/04 Inventar-Nr. II 61.05. Frühere Nr. A 48	Ort: Schmalensee Kreis: Oldenburg Regierungsbezirk: Land:		Beil vom Schmalsee Typ Form dünn, Schneide oval, überschliffen.	Gestein: (Flint: graugrün) Metall: Thon: Glas: Org. Subst.:	Hhe.: 1,8. Lge.: 10,1. gr. Br.: 3,7. kl. Br.: o. Dm.: m. Dm.: u. Dm.: gr. Uf.:		See oder Moor? Acker, Haide, Wald? Off. Ansiedelung, Höhle, Pfahlbau? Befestigung?	Dolmen, Ganggrab, Riesenbett? Stein-o. Erdhügel? Flachgrab?	Leichenbeisetzung? (hockend, gestreckt od. Schädelgrab?) Partielle od. totale Verbrennung? Mit Beigabe von Tierknochen?		Hptl. Hartmann-Kellinghusen
Laufende Nr. 1920 Acten-Nr. Inventar-Nr. Frühere Nr. A 24.	Ort: Schmalensee Kreis: Regierungsbezirk: Land:		Flintbeil stark zugeschliffen Morane Exit.	Gestein: (Flint: grau) Metall: Thon: Glas: Org. Subst.:	Hhe.: 2,3. Lge.: 15,7. gr. Br.: 5,1. kl. Br.: o. Dm.: m. Dm.: u. Dm.: gr. Uf.:		See oder Moor? Acker, Haide, Wald? Off. Ansiedelung, Höhle, Pfahlbau? Befestigung?	Dolmen, Ganggrab, Riesenbett? Stein-o. Erdhügel? Flachgrab?	Leichenbeisetzung? (hockend, gestreckt od. Schädelgrab?) Partielle od. totale Verbrennung? Mit Beigabe von Tierknochen?	Gefd. ohne Pflügen.	
Laufende Nr. 1921. Acten-Nr. Inventar-Nr. Frühere Nr. A 25.	Ort: Schmalensee Kreis: Regierungsbezirk: Land:		Flintbeil unvollständig.	Gestein: (Flint: grau) Metall: Thon: Glas: Org. Subst.:	Hhe.: 2,2. Lge.: 14,1. gr. Br.: 5,9. kl. Br.: o. Dm.: m. Dm.: u. Dm.: gr. Uf.:		See oder Moor? Acker, Haide, Wald? Off. Ansiedelung, Höhle, Pfahlbau? Befestigung?	Dolmen, Ganggrab, Riesenbett? Stein-o. Erdhügel? Flachgrab?	Leichenbeisetzung? (hockend, gestreckt od. Schädelgrab?) Partielle od. totale Verbrennung? Mit Beigabe von Tierknochen?	Gefd. ohne Pflügen.	
Laufende Nr. 1922 Acten-Nr. Inventar-Nr. Frühere Nr. A 189.	Ort: Schmalensee Kreis: Regierungsbezirk: Land:		Beil mit dünnem Schaft und geschweifter Schneide Querschnitt geschliffen, gute Arbeit.	Gestein: (Flint: dunkel) Metall: Thon: Glas: Org. Subst.:	Hhe.: 1,8. Lge.: 14,6. gr. Br.: 4,1. kl. Br.: o. Dm.: m. Dm.: u. Dm.: gr. Uf.:		See oder Moor? Acker, Haide, Wald? Off. Ansiedelung, Höhle, Pfahlbau? Befestigung?	Dolmen, Ganggrab, Riesenbett? Stein-o. Erdhügel? Flachgrab?	Leichenbeisetzung? (hockend, gestreckt od. Schädelgrab?) Partielle od. totale Verbrennung? Mit Beigabe von Tierknochen?		
Laufende Nr. 1923. Acten-Nr. Inventar-Nr. Frühere Nr. A 190.	Ort: Schmalensee Kreis: Regierungsbezirk: Land:		Beil mit dünnem Schaft. Schneide stark geschweift, Querschnitt geschliffen.	Gestein: (Flint: schwarzgrau) Metall: Thon: Glas: Org. Subst.:	Hhe.: 1,3. Lge.: 11,5. gr. Br.: 4,1. kl. Br.: o. Dm.: m. Dm.: u. Dm.: gr. Uf.:		See oder Moor? Acker, Haide, Wald? Off. Ansiedelung, Höhle, Pfahlbau? Befestigung?	Dolmen, Ganggrab, Riesenbett? Stein-o. Erdhügel? Flachgrab?	Leichenbeisetzung? (hockend, gestreckt od. Schädelgrab?) Partielle od. totale Verbrennung? Mit Beigabe von Tierknochen?		
Laufende Nr. 1924 Acten-Nr. Inventar-Nr. Frühere Nr. A 191.	Ort: Schmalensee Kreis: Regierungsbezirk: Land:		Beil schmale Schneide; Querschnitt schön geschliffen; gute Arbeit.	Gestein: (Flint: grün) Metall: Thon: Glas: Org. Subst.:	Hhe.: 1,6. Lge.: 16,7. gr. Br.: 3,1. kl. Br.: o. Dm.: m. Dm.: u. Dm.: gr. Uf.:		See oder Moor? Acker, Haide, Wald? Off. Ansiedelung, Höhle, Pfahlbau? Befestigung?	Dolmen, Ganggrab, Riesenbett? Stein-o. Erdhügel? Flachgrab?	Leichenbeisetzung? (hockend, gestreckt od. Schädelgrab?) Partielle od. totale Verbrennung? Mit Beigabe von Tierknochen?	Gefd. in einem Gräberfeld.	
Laufende Nr. 1925. Acten-Nr. Inventar-Nr. Frühere Nr. A 32.	Ort: Schmalensee Kreis: Regierungsbezirk: Land:		Lanzenspitze schmal, lanzettförmig; Spitze abgebrochen; mittelstark Querschliff. Bronze.	Gestein: (Flint: feldgrau) Metall: Thon: Glas: Org. Subst.:	Hhe.: 1. Lge.: 13,1. gr. Br.: 2,8. kl. Br.: o. Dm.: m. Dm.: u. Dm.: gr. Uf.:		See oder Moor? Acker, Haide, Wald? Off. Ansiedelung, Höhle, Pfahlbau? Befestigung?	Dolmen, Ganggrab, Riesenbett? Stein-o. Erdhügel? Flachgrab?	Leichenbeisetzung? (hockend, gestreckt od. Schädelgrab?) Partielle od. totale Verbrennung? Mit Beigabe von Tierknochen?	Gefd. ohne Pflügen.	

1. Nummer.	2. Fundort.	3. Zeichnung.	4. Gegenstand, dessen Art, Form, Ornament und Erhaltungs-Zustand.	5. Material u. Farbe
Laufende Nr. 1926. Acten-Nr. 1164/04. Inventar-Nr. II 61.05. Frühere Nr. C 67.	Ort: Hüsbyberg. Kreis: F.-Hadersleben. Regierungsbezirk: Land:		Dänemarkischer Dolch Schleswig	Gestein: (Flint: weiß) Metall: Thon: Glas: Org. Subst.:
Laufende Nr. 1927. Acten-Nr. Inventar-Nr. Frühere Nr. C 9	Ort: Hüsbyberg. Kreis: F.-Hadersleben. Regierungsbezirk: Land:		Dolch mit breiter flacher Klinge, Griff angenietet, Querschnitt Ellipsoid.	Gestein: (Flint: braun) Metall: Thon: Glas: Org. Subst.:
Laufende Nr. 1928. Acten-Nr. Inventar-Nr. Frühere Nr. C 70.	Ort: Hüsbyberg. Kreis: Regierungsbezirk: Land:		Dolch Klinge schmal, schneidet Griff, die Schnitt unterbrochen, [illegible] Teil durch Klinge abgebrochen.	Gestein: (Flint: braun) Metall: Thon: Glas: Org. Subst.:
Laufende Nr. 1929 Acten-Nr. Inventar-Nr. Frühere Nr. A 8.	Ort: Hüsbyberg. Kreis: Regierungsbezirk: Land:		Prismatisches Messer abgebrochen, Gebrauchsspuren an den Schneidekanten, an einer Stelle die Schäftung als Asphalt [illegible]	Gestein: (Flint: braun) Metall: Thon: Glas: Org. Subst.:
Laufende Nr. 1930 Acten-Nr. Inventar-Nr. Frühere Nr. D 11.	Ort: Apenrade. Kreis: F.-Hadersleben. Regierungsbezirk: Land:		Dänemarkischer Dolch geschliffen.	Gestein: (Flint: weiß) Metall: Thon: Glas: Org. Subst.:
Laufende Nr. 1931. Acten-Nr. Inventar-Nr. Frühere Nr. D 12.	Ort: Apenrade. Kreis: Regierungsbezirk: Land:		Dänemarkischer Dolch Schneide auf der einen Seite geschliffen.	Gestein: (Flint: [illegible]) Metall: Thon: Glas: Org. Subst.:
Laufende Nr. 1932 Acten-Nr. Inventar-Nr. Frühere Nr. D 13.	Ort: Apenrade. Kreis: Regierungsbezirk: Land:		Messerklinge Schneide an einer Kante geschliffen.	Gestein: (Flint: weiß) Metall: Thon: Glas: Org. Subst.:

6. Maasse.	7. Zugehörige Funde.	8. Art der Fundstätte.		9. Bestattungsart.	10. Bemerkungen.	11. Vorbesitzer, Jahr und Art der Erwerbung.
Hhe.: 3,2. Lge.: 14,9. gr. Br.: 6,5. kl. Br.: o. Dm.: m. Dm.: u. Dm.: gr. Uf.:		See oder Moor? Acker, Haide, Wald? Off. Ansiedelung, Höhle, Pfahlbau? Befestigung?	Dolmen, Ganggrab, Riesenbett? Stein-o.Erdhügel? Flachgrab?	Leichenbeisetzung? (hockend, gestreckt od. Schädelgrab?) Partielle od. totale Verbrennung? Mit Beigabe von Tierknochen?		Kg. Hartmann Hellingstedt
Hhe.: Lge.: 19,3. gr. Br.: 3,7. kl. Br.: o. Dm.: m. Dm.: u. Dm.: gr. Uf.:		See oder Moor? Acker, Haide, Wald? Off. Ansiedelung, Höhle, Pfahlbau? Befestigung?	Dolmen, Ganggrab, Riesenbett? Stein-o.Erdhügel? Flachgrab?	Leichenbeisetzung? (hockend, gestreckt od. Schädelgrab?) Partielle od. totale Verbrennung? Mit Beigabe von Tierknochen?	Enthielt die mittlere Grabhügel.	5
Hhe.: Lge.: 11,9. gr. Br.: 2,6. kl. Br.: o. Dm.: m. Dm.: u. Dm.: gr. Uf.:		See oder Moor? Acker, Haide, Wald? Off. Ansiedelung, Höhle, Pfahlbau? Befestigung?	Dolmen, Ganggrab, Riesenbett? Stein-o.Erdhügel? Flachgrab?	Leichenbeisetzung? (hockend, gestreckt od. Schädelgrab?) Partielle od. totale Verbrennung? Mit Beigabe von Tierknochen?		6
Hhe.: Lge.: 13,1. gr. Br.: 2,8. kl. Br.: o. Dm.: m. Dm.: u. Dm.: gr. Uf.:		See oder Moor? Acker, Haide, Wald? Off. Ansiedelung, Höhle, Pfahlbau? Befestigung?	Dolmen, Ganggrab, Riesenbett? Stein-o.Erdhügel? Flachgrab?	Leichenbeisetzung? (hockend, gestreckt od. Schädelgrab?) Partielle od. totale Verbrennung? Mit Beigabe von Tierknochen?	Enthielt die mittlere Grabhügel.	6
Hhe.: 3,4. Lge.: 17,2. gr. Br.: 7,3. kl. Br.: o. Dm.: m. Dm.: u. Dm.: gr. Uf.:		See oder Moor? Acker, Haide, Wald? Off. Ansiedelung, Höhle, Pfahlbau? Befestigung?	Dolmen, Ganggrab, Riesenbett? Stein-o.Erdhügel? Flachgrab?	Leichenbeisetzung? (hockend, gestreckt od. Schädelgrab?) Partielle od. totale Verbrennung? Mit Beigabe von Tierknochen?	Enthielt Urnen Scherben.	6
Hhe.: 3,4. Lge.: 15. gr. Br.: 6,3. kl. Br.: o. Dm.: m. Dm.: u. Dm.: gr. Uf.:		See oder Moor? Acker, Haide, Wald? Off. Ansiedelung, Höhle, Pfahlbau? Befestigung?	Dolmen, Ganggrab, Riesenbett? Stein-o.Erdhügel? Flachgrab?	Leichenbeisetzung? (hockend, gestreckt od. Schädelgrab?) Partielle od. totale Verbrennung? Mit Beigabe von Tierknochen?		6
Hhe.: 3,2. Lge.: 14,9. gr. Br.: 4. kl. Br.: o. Dm.: m. Dm.: u. Dm.: gr. Uf.:		See oder Moor? Acker, Haide, Wald? Off. Ansiedelung, Höhle, Pfahlbau? Befestigung?	Dolmen, Ganggrab, Riesenbett? Stein-o.Erdhügel? Flachgrab?	Leichenbeisetzung? (hockend, gestreckt od. Schädelgrab?) Partielle od. totale Verbrennung? Mit Beigabe von Tierknochen?		7

1. Nummer.	2. Fundort.	3. Zeichnung.	4. Gegenstand, dessen Art, Form, Ornament und Erhaltungs-Zustand.	5. Material u. Farbe.
Laufende Nr. 1933. Acten-Nr. 1141/04. Inventar-Nr. II 61.05. Frühere Nr. D 378.	Ort: Osterrade. Kreis: D.-Dithmarschen. Regierungsbezirk: Land:		Diskusförmiges Beil Rücken abgeschrägt; ganz geschliffen.	Gestein: (Flint: braun) Metall: Thon: Glas: Org. Subst.:
Laufende Nr. 1934A Acten-Nr. Inventar-Nr. Frühere Nr. D 403.	Ort: Osterrade. Kreis: Regierungsbezirk: Land:	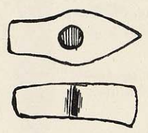	Klein und Bruchstück	Gestein: (Flint: braun) Metall: Thon: Glas: Org. Subst.:
Laufende Nr. 1934B. Acten-Nr. Inventar-Nr. Frühere Nr. D 444-447.	Ort: Osterrade. Kreis: Regierungsbezirk: Land:		Käppchen mit einer spitzen Durchbohrung Durchmesser 4 cm.	Gestein: (Flint: hellgrau) Metall: Thon: Glas: Org. Subst.:
Laufende Nr. 1935 Acten-Nr. Inventar-Nr. Frühere Nr. A 57.	Ort: Röpp Kreis: D.-Dithmarschen Regierungsbezirk: Land:		Dünnackiges Beil überschliffen.	Gestein: (Flint: braungrau) Metall: Thon: Glas: Org. Subst.:
Laufende Nr. 1936 Acten-Nr. Inventar-Nr. Frühere Nr. A 120.	Ort: Röpp Kreis: Regierungsbezirk: Land:		Dünnackiges Beil ist ganz geschliffen.	Gestein: (Flint: hellgrau) Metall: Thon: Glas: Org. Subst.:
Laufende Nr. 1937. Acten-Nr. Inventar-Nr. Frühere Nr. A 219.	Ort: Röpp Kreis: Regierungsbezirk: Land:		Bruchstück wenig geschliffen, Durchbohrung, Schneide.	Gestein: (Flint: braun) Metall: Thon: Glas: Org. Subst.:
Laufende Nr. 1938 Acten-Nr. Inventar-Nr. Frühere Nr. A 112.	Ort: Röpp Kreis: Regierungsbezirk: Land:		Klein nur teilweise geschliffen; an der einen Schmalseite noch etwas Rinde; ganz geringfügig gebogt.	Gestein: (Flint: grau) Metall: Thon: Glas: Org. Subst.:

6. Maasse.	7. Zugehörige Funde.	8. Art der Fundstätte.		9. Bestattungsart.	10. Bemerkungen.	11. Vorbesitzer, Jahr und Art der Erwerbung.
Hhe.: 3,6. Lge.: 15. gr. Br.: 6,2. kl. Br.: o. Dm.: m. Dm.: u. Dm.: gr. Uf.:		See oder Moor? Acker, Haide, Wald? Off. Ansiedelung, Höhle, Pfahlbau? Befestigung?	Dolmen, Ganggrab, Riesenbett? Stein-o. Erdhügel? Flachgrab?	Leichenbeisetzung? (hockend, gestreckt od. Schädelgrab?) Partielle od. totale Verbrennung? Mit Beigabe von Tierknochen?		Kg Hartmann-Tellingstedt.
Hhe.: 3,1. Lge.: 9,9. gr. Br.: 4,3. kl. Br.: o. Dm.: m. Dm.: u. Dm.: gr. Uf.:		See oder Moor? Acker, Haide, Wald? Off. Ansiedelung, Höhle, Pfahlbau? Befestigung?	Dolmen, Ganggrab, Riesenbett? Stein-o. Erdhügel? Flachgrab?	Leichenbeisetzung? (hockend, gestreckt od. Schädelgrab?) Partielle od. totale Verbrennung? Mit Beigabe von Tierknochen?	nach Schulz: Fund bisher unpubliziert cfr. 122/23. „Bruchstück eines Typs A. 112-23."	
Hhe.: Lge.: 5,6-13,5. gr. Br.: kl. Br.: o. Dm.: m. Dm.: u. Dm.: gr. Uf.:		See oder Moor? Acker, Haide, Wald? Off. Ansiedelung, Höhle, Pfahlbau? Befestigung?	Dolmen, Ganggrab, Riesenbett? Stein-o. Erdhügel? Flachgrab?	Leichenbeisetzung? (hockend, gestreckt od. Schädelgrab?) Partielle od. totale Verbrennung? Mit Beigabe von Tierknochen?	Typ A. auf Dreschplatz Tellstedt.	
Hhe.: 3,7. Lge.: 16,8. gr. Br.: 6,7. kl. Br.: o. Dm.: m. Dm.: u. Dm.: gr. Uf.:		See oder Moor? Acker, Haide, Wald? Off. Ansiedelung, Höhle, Pfahlbau? Befestigung?	Dolmen, Ganggrab, Riesenbett? Stein-o. Erdhügel? Flachgrab?	Leichenbeisetzung? (hockend, gestreckt od. Schädelgrab?) Partielle od. totale Verbrennung? Mit Beigabe von Tierknochen?		
Hhe.: 3,2. Lge.: 11,3. gr. Br.: 6,3. kl. Br.: o. Dm.: m. Dm.: u. Dm.: gr. Uf.:		See oder Moor? Acker, Haide, Wald? Off. Ansiedelung, Höhle, Pfahlbau? Befestigung?	Dolmen, Ganggrab, Riesenbett? Stein-o. Erdhügel? Flachgrab?	Leichenbeisetzung? (hockend, gestreckt od. Schädelgrab?) Partielle od. totale Verbrennung? Mit Beigabe von Tierknochen?		
Hhe.: 1,9. Lge.: 8,3. gr. Br.: 6,6. kl. Br.: o. Dm.: m. Dm.: u. Dm.: gr. Uf.:		See oder Moor? Acker, Haide, Wald? Off. Ansiedelung, Höhle, Pfahlbau? Befestigung?	Dolmen, Ganggrab, Riesenbett? Stein-o. Erdhügel? Flachgrab?	Leichenbeisetzung? (hockend, gestreckt od. Schädelgrab?) Partielle od. totale Verbrennung? Mit Beigabe von Tierknochen?		
Hhe.: 0,7. Lge.: 12,4. gr. Br.: 2,4. kl. Br.: o. Dm.: m. Dm.: u. Dm.: gr. Uf.:		See oder Moor? Acker, Haide, Wald? Off. Ansiedelung, Höhle, Pfahlbau? Befestigung?	Dolmen, Ganggrab, Riesenbett? Stein-o. Erdhügel? Flachgrab?	Leichenbeisetzung? (hockend, gestreckt od. Schädelgrab?) Partielle od. totale Verbrennung? Mit Beigabe von Tierknochen?		

1. Nummer.	2. Fundort.	3. Zeichnung.	4. Gegenstand, dessen Art, Form, Ornament und Erhaltungs-Zustand.	5. Material u. Farbe.
Laufende Nr. 1939 Acten-Nr. Inventar-Nr. Frühere Nr. A 28.	Ort: Ostwarow Kreis: D. Dithmarschen. Regierungsbezirk: Land:		Dünnnackiges Beil geschliffen.	Gestein: (Flint: grau gefleckt) Metall: Thon: Glas: Org. Subst.:
Laufende Nr. 1940 Acten-Nr. Inventar-Nr. Frühere Nr. A 182	Ort: Ostwarow Kreis: Regierungsbezirk: Land:	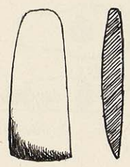	Dünnnackiges Beil ganz geschliffen.	Gestein: Fels (Flint: hellgrau) Metall: Thon: Glas: Org. Subst.:
Laufende Nr. 1941 Acten-Nr. Inventar-Nr. Frühere Nr. A 245.	Ort: Ostwarow. Kreis: Regierungsbezirk: Land:		Dünnnackiges Beil Schneide geschliffen.	Gestein: (Flint: dunkelgrau) Metall: Thon: Glas: Org. Subst.:
Laufende Nr. 1942 Acten-Nr. Inventar-Nr. Frühere Nr. A 246.	Ort: Ostwarow. Kreis: Regierungsbezirk: Land:		Dünnnackiges Beil Breitseiten geschliffen, Schneide geschärft.	Gestein: (Flint: weiß.) Metall: Thon: Glas: Org. Subst.:
Laufende Nr. 1943 Acten-Nr. Inventar-Nr. Frühere Nr. A 259.	Ort: Ostwarowstal Kreis: D.-Dithmarschen Regierungsbezirk: Land:		Dünnnackiges Beil überschliffen.	Gestein: (Flint: hellgrau) Metall: Thon: Glas: Org. Subst.:
Laufende Nr. 1944 Acten-Nr. Inventar-Nr. Frühere Nr. C 55	Ort: Forpost Kreis: D.-Dithmarschen Regierungsbezirk: Land:		Dünnnackiges Beil Breitseiten geschliffen. Schneide beschädigt.	Gestein: (Flint: hellgrau) Metall: Thon: Glas: Org. Subst.:
Laufende Nr. 1945 Acten-Nr. Inventar-Nr. Frühere Nr. C 56.	Ort: Forpost Kreis: D.-Dithmarschen Regierungsbezirk: Land:		Dünnnackiges Beil geschliffen; Schneide beschädigt.	Gestein: (Flint: weißgrau) Metall: Thon: Glas: Org. Subst.:

6. Maasse.	7. Zugehörige Funde.	8. Art der Fundstätte.		9. Bestattungsart.	10. Bemerkungen.	11. Vorbesitzer, Jahr und Art der Erwerbung.
Hhe.: 2,4. Lge.: 12,3. gr. Br.: 5,3. kl. Br.: o. Dm.: m. Dm.: u. Dm.: gr. Uf.:		See oder Moor? Acker, Haide, Wald? Off. Ansiedelung, Höhle, Pfahlbau? Befestigung?	Dolmen, Ganggrab, Riesenbett? Stein-o. Erdhügel? Flachgrab?	Leichenbeisetzung? (hockend, gestreckt od. Schädelgrab?) Partielle od. totale Verbrennung? Mit Beigabe von Tierknochen?		Vg. C. Hartmann — Tellingstedt
Hhe.: 2,4. Lge.: 10,9. gr. Br.: 4,7. kl. Br.: o. Dm.: m. Dm.: u. Dm.: gr. Uf.:		See oder Moor? Acker, Haide, Wald? Off. Ansiedelung, Höhle, Pfahlbau? Befestigung?	Dolmen, Ganggrab, Riesenbett? Stein-o. Erdhügel? Flachgrab?	Leichenbeisetzung? (hockend, gestreckt od. Schädelgrab?) Partielle od. totale Verbrennung? Mit Beigabe von Tierknochen?		7
Hhe.: 3,8. Lge.: 15,4. gr. Br.: 5,1. kl. Br.: o. Dm.: m. Dm.: u. Dm.: gr. Uf.:		See oder Moor? Acker, Haide, Wald? Off. Ansiedelung, Höhle, Pfahlbau? Befestigung?	Dolmen, Ganggrab, Riesenbett? Stein-o. Erdhügel? Flachgrab?	Leichenbeisetzung? (hockend, gestreckt od. Schädelgrab?) Partielle od. totale Verbrennung? Mit Beigabe von Tierknochen?		7
Hhe.: 2,8. Lge.: 11,4. gr. Br.: 5. kl. Br.: o. Dm.: m. Dm.: u. Dm.: gr. Uf.:		See oder Moor? Acker, Haide, Wald? Off. Ansiedelung, Höhle, Pfahlbau? Befestigung?	Dolmen, Ganggrab, Riesenbett? Stein-o. Erdhügel? Flachgrab?	Leichenbeisetzung? (hockend, gestreckt od. Schädelgrab?) Partielle od. totale Verbrennung? Mit Beigabe von Tierknochen?		1
Hhe.: 3,3. Lge.: 12,4. gr. Br.: 5,1. kl. Br.: o. Dm.: m. Dm.: u. Dm.: gr. Uf.:		See oder Moor? Acker, Haide, Wald? Off. Ansiedelung, Höhle, Pfahlbau? Befestigung?	Dolmen, Ganggrab, Riesenbett? Stein-o. Erdhügel? Flachgrab?	Leichenbeisetzung? (hockend, gestreckt od. Schädelgrab?) Partielle od. totale Verbrennung? Mit Beigabe von Tierknochen?	Angeb. bei einem Grandgrabe b. Dorf Ostwarow Ostwarowstal 3-4 Skelette in Hockerlage.	1
Hhe.: 3,8. Lge.: 16,2. gr. Br.: 7,4. kl. Br.: o. Dm.: m. Dm.: u. Dm.: gr. Uf.:		See oder Moor? Acker, Haide, Wald? Off. Ansiedelung, Höhle, Pfahlbau? Befestigung?	Dolmen, Ganggrab, Riesenbett? Stein-o. Erdhügel? Flachgrab?	Leichenbeisetzung? (hockend, gestreckt od. Schädelgrab?) Partielle od. totale Verbrennung? Mit Beigabe von Tierknochen?	Gefunden in Pflügung.	1
Hhe.: 3,2. Lge.: 16,4. gr. Br.: 6,2. kl. Br.: o. Dm.: m. Dm.: u. Dm.: gr. Uf.:		See oder Moor? Acker, Haide, Wald? Off. Ansiedelung, Höhle, Pfahlbau? Befestigung?	Dolmen, Ganggrab, Riesenbett? Stein-o. Erdhügel? Flachgrab?	Leichenbeisetzung? (hockend, gestreckt od. Schädelgrab?) Partielle od. totale Verbrennung? Mit Beigabe von Tierknochen?	Gefunden in Pflügung.	1

Fol. 276. Abteilung: I/m. Rehbenitz-Holstein. Fol. 276.

1. Nummer.	2. Fundort.	3. Zeichnung.	4. Gegenstand, dessen Art, Form, Ornament und Erhaltungs-Zustand.	5. Material u. Farbe.	6. Maasse.	7. Zugehörige Funde.	8. Art der Fundstätte.	9. Bestattungsart.	10. Bemerkungen.	11. Vorbesitzer, Jahr und Art der Erwerbung.
Laufende Nr. 1946. Acten-Nr. 1164/04. Inventar-Nr. II 61.05. Frühere Nr. A 95.	Ort: Krempdt. Kreis: Dithmarschen. Regierungsbezirk: Land:		Dänenkegelgrab Steinkammer geschlossen.	Gestein: (Flint: weiß) Metall: Thon: Glas: Org. Subst.:	Hhe.: 3,6. Lge.: 17,9. gr. Br.: 5,7. kl. Br.: o. Dm.: m. Dm.: u. Dm.: gr. Uf.:		See oder Moor? Acker, Haide, Wald? Off. Ansiedelung, Höhle, Pfahlbau? Befestigung?	Dolmen, Ganggrab, Riesenbett? Stein-o. Erdhügel? Flachgrab?	Leichenbeisetzung? (hockend, gestreckt od. Schädelgrab?) Partielle od. totale Verbrennung? Mit Beigabe von Tierknochen?		Kleg Hartmann - Tellingstedt.
Laufende Nr. 1947. Acten-Nr. Inventar-Nr. Frühere Nr. A 96.	Ort: Krempdt. Kreis: Regierungsbezirk: Land:		Dänenkegelgrab Steinkammer geschlossen.	Gestein: (Flint: grau) Metall: Thon: Glas: Org. Subst.:	Hhe.: 3,6. Lge.: 15,8. gr. Br.: 6,2. kl. Br.: o. Dm.: m. Dm.: u. Dm.: gr. Uf.:		See oder Moor? Acker, Haide, Wald? Off. Ansiedelung, Höhle, Pfahlbau? Befestigung?	Dolmen, Ganggrab, Riesenbett? Stein-o. Erdhügel? Flachgrab?	Leichenbeisetzung? (hockend, gestreckt od. Schädelgrab?) Partielle od. totale Verbrennung? Mit Beigabe von Tierknochen?		4
Laufende Nr. 1948. Acten-Nr. Inventar-Nr. Frühere Nr. A 110.	Ort: Krempdt. Kreis: Regierungsbezirk: Land:		Dänenkegelgrab Steinkammer geschlossen.	Gestein: (Flint: hellgrau) Metall: Thon: Glas: Org. Subst.:	Hhe.: 3,9. Lge.: 18,7. gr. Br.: 6,5. kl. Br.: o. Dm.: m. Dm.: u. Dm.: gr. Uf.:		See oder Moor? Acker, Haide, Wald? Off. Ansiedelung, Höhle, Pfahlbau? Befestigung?	Dolmen, Ganggrab, Riesenbett? Stein-o. Erdhügel? Flachgrab?	Leichenbeisetzung? (hockend, gestreckt od. Schädelgrab?) Partielle od. totale Verbrennung? Mit Beigabe von Tierknochen?	Geht in grünen Klumpen Schotter weiter.	4
Laufende Nr. 1949. Acten-Nr. Inventar-Nr. Frühere Nr. A 134.	Ort: Krempdt. Kreis: Regierungsbezirk: Land:		Dänenkegelgrab Steinkammer geschlossen.	Gestein: (Flint: weiß) Metall: Thon: Glas: Org. Subst.:	Hhe.: 3,8. Lge.: 15,2. gr. Br.: 6. kl. Br.: o. Dm.: m. Dm.: u. Dm.: gr. Uf.:		See oder Moor? Acker, Haide, Wald? Off. Ansiedelung, Höhle, Pfahlbau? Befestigung?	Dolmen, Ganggrab, Riesenbett? Stein-o. Erdhügel? Flachgrab?	Leichenbeisetzung? (hockend, gestreckt od. Schädelgrab?) Partielle od. totale Verbrennung? Mit Beigabe von Tierknochen?		4
Laufende Nr. 1950. Acten-Nr. Inventar-Nr. Frühere Nr. A 135.	Ort: Krempdt. Kreis: Regierungsbezirk: Land:		Dänenkegelgrab Steinkammer geschlossen.	Gestein: (Flint: weiß) Metall: Thon: Glas: Org. Subst.:	Hhe.: 3,2. Lge.: 15,5. gr. Br.: 5,6. kl. Br.: o. Dm.: m. Dm.: u. Dm.: gr. Uf.:		See oder Moor? Acker, Haide, Wald? Off. Ansiedelung, Höhle, Pfahlbau? Befestigung?	Dolmen, Ganggrab, Riesenbett? Stein-o. Erdhügel? Flachgrab?	Leichenbeisetzung? (hockend, gestreckt od. Schädelgrab?) Partielle od. totale Verbrennung? Mit Beigabe von Tierknochen?		4
Laufende Nr. 1951. Acten-Nr. Inventar-Nr. Frühere Nr. C 54	Ort: Krempdt. Kreis: Regierungsbezirk: Land:		Dänenkegelgrab Steinkammer geschlossen.	Gestein: (Flint: weiß) Metall: Thon: Glas: Org. Subst.:	Hhe.: 4,2. Lge.: 16,4. gr. Br.: 6,1. kl. Br.: o. Dm.: m. Dm.: u. Dm.: gr. Uf.:		See oder Moor? Acker, Haide, Wald? Off. Ansiedelung, Höhle, Pfahlbau? Befestigung?	Dolmen, Ganggrab, Riesenbett? Stein-o. Erdhügel? Flachgrab?	Leichenbeisetzung? (hockend, gestreckt od. Schädelgrab?) Partielle od. totale Verbrennung? Mit Beigabe von Tierknochen?	Geht in eine Pflanzung.	4
Laufende Nr. 1952. Acten-Nr. Inventar-Nr. Frühere Nr. A 81.	Ort: Krempdt. Kreis: Regierungsbezirk: Land:	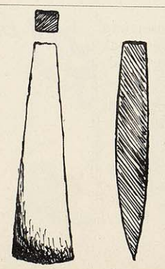	Dänenkegelgrab Steinkammer geschlossen. Ganz Arbeit ist sehr spitz.	Gestein: (Flint: grau.) Metall: Thon: Glas: Org. Subst.:	Hhe.: 3,6 Lge.: 19,3. gr. Br.: 5. kl. Br.: o. Dm.: m. Dm.: u. Dm.: gr. Uf.:		See oder Moor? Acker, Haide, Wald? Off. Ansiedelung, Höhle, Pfahlbau? Befestigung?	Dolmen, Ganggrab, Riesenbett? Stein-o. Erdhügel? Flachgrab?	Leichenbeisetzung? (hockend, gestreckt od. Schädelgrab?) Partielle od. totale Verbrennung? Mit Beigabe von Tierknochen?		4

Fol. 277. Abteilung: I m. Oldenburg - Holstein.

1. Nummer.	2. Fundort.	3. Zeichnung.	4. Gegenstand, dessen Art, Form, Ornament und Erhaltungs-Zustand.	5. Material u. Farbe
Laufende Nr. 1953 Acten-Nr. 1164/04 Inventar-Nr. II. 61.05. Frühere Nr. A 45.	Ort: Krempdorf. Kreis: Süd-Dithmarschen. Regierungsbezirk: Land:		Dünnnackiges Beil, überschliffen.	Gestein: (Flint: hellgrau) Metall: Thon: Glas: Org. Subst.:
Laufende Nr. 1954 Acten-Nr. Inventar-Nr. Frühere Nr. A 46.	Ort: Krempdorf. Kreis: Regierungsbezirk: Land:		Dünnnackiges Beil, überschliffen.	Gestein: (Flint: hellgrau) Metall: Thon: Glas: Org. Subst.:
Laufende Nr. 1955 Acten-Nr. Inventar-Nr. Frühere Nr. A 47.	Ort: Krempdorf. Kreis: Regierungsbezirk: Land:		Dünnnackiges Beil, vollständig überschliffen.	Gestein: (Flint: mittelgrau) Metall: Thon: Glas: Org. Subst.:
Laufende Nr. 1956 Acten-Nr. Inventar-Nr. Frühere Nr. A 68.	Ort: Krempdorf Kreis: Regierungsbezirk: Land:		Dünnnackiges Beil, vollständig überschliffen.	Gestein: (Flint: mittelgrau) Metall: Thon: Glas: Org. Subst.:
Laufende Nr. 1957. Acten-Nr. Inventar-Nr. Frühere Nr. A 67.	Ort: Krempdorf. Kreis: Regierungsbezirk: Land:	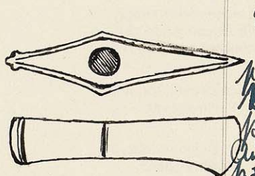	Feuerstein-Artefakt. Artefakt mit Retusche. Abschlag mit Endretusche. Kratzer. Zweifache Gebrauchsretusche an der rechten Kante. Retuschen auf der Bulbusseite, Endretusche. Oberfläche teilweise grau patiniert. Kreide.	Gestein: Feuerstein (Flint: braun) Metall: Thon: Glas: Org. Subst.:
Laufende Nr. 1958. Acten-Nr. Inventar-Nr. Frühere Nr. A 207.	Ort: Krempdorf. Kreis: Regierungsbezirk: Land:		Feuerstein-Kratzer, kegelförmig, wurde durch Schlagretusche hergestellt.	Gestein: (Flint: gebrannt) Metall: Thon: Glas: Org. Subst.:
Laufende Nr. 1959 Acten-Nr. Inventar-Nr. Frühere Nr. A 111.	Ort: Krempdorf. Kreis: Regierungsbezirk: Land:		Feuerstein-Kratzer, kegelförmig. Schliff durch Schlagretusche hergestellt.	Gestein: (Flint: hellgrau) Metall: Thon: Glas: Org. Subst.:

Abteilung: I m. Oldenburg - Holstein. Fol. 277.

6. Maasse.	7. Zugehörige Funde.	8. Art der Fundstätte.		9. Bestattungsart.	10. Bemerkungen.	11. Vorbesitzer, Jahr und Art der Erwerbung.
Hhe.: 3,3. Lge.: 15,1. gr. Br.: 5. kl. Br.: o. Dm.: m. Dm.: u. Dm.: gr. Uf.:		See oder Moor? Acker, Haide, Wald? Off. Ansiedelung, Höhle, Pfahlbau? Befestigung?	Dolmen, Ganggrab, Riesenbett? Stein-o. Erdhügel? Flachgrab?	Leichenbeisetzung? (hockend, gestreckt od. Schädelgrab?) Partielle od. totale Verbrennung? Mit Beigabe von Tierknochen?		Hr. Hartmann Sulzbrgstdt.
Hhe.: 3,4. Lge.: 16,9. gr. Br.: 4,9. kl. Br.: o. Dm.: m. Dm.: u. Dm.: gr. Uf.:		See oder Moor? Acker, Haide, Wald? Off. Ansiedelung, Höhle, Pfahlbau? Befestigung?	Dolmen, Ganggrab, Riesenbett? Stein-o. Erdhügel? Flachgrab?	Leichenbeisetzung? (hockend, gestreckt od. Schädelgrab?) Partielle od. totale Verbrennung? Mit Beigabe von Tierknochen?		4
Hhe.: 4,2. Lge.: 19,3. gr. Br.: 5,7. kl. Br.: o. Dm.: m. Dm.: u. Dm.: gr. Uf.:		See oder Moor? Acker, Haide, Wald? Off. Ansiedelung, Höhle, Pfahlbau? Befestigung?	Dolmen, Ganggrab, Riesenbett? Stein-o. Erdhügel? Flachgrab?	Leichenbeisetzung? (hockend, gestreckt od. Schädelgrab?) Partielle od. totale Verbrennung? Mit Beigabe von Tierknochen?		7
Hhe.: 3,1. Lge.: 14,5. gr. Br.: 5,6. kl. Br.: o. Dm.: m. Dm.: u. Dm.: gr. Uf.:		See oder Moor? Acker, Haide, Wald? Off. Ansiedelung, Höhle, Pfahlbau? Befestigung?	Dolmen, Ganggrab, Riesenbett? Stein-o. Erdhügel? Flachgrab?	Leichenbeisetzung? (hockend, gestreckt od. Schädelgrab?) Partielle od. totale Verbrennung? Mit Beigabe von Tierknochen?	Geht die ursprüngliche Spitze.	5
Hhe.: ~~3,2~~ 3,2. Lge.: 18,9. gr. Br.: 5,4. kl. Br.: o. Dm.: m. Dm.: u. Dm.: gr. Uf.:		See oder Moor? Acker, Haide, Wald? Off. Ansiedelung, Höhle, Pfahlbau? Befestigung?	Dolmen, Ganggrab, Riesenbett? Stein-o. Erdhügel? Flachgrab?	Leichenbeisetzung? (hockend, gestreckt od. Schädelgrab?) Partielle od. totale Verbrennung? Mit Beigabe von Tierknochen?	Geht die ursprüngliche Spitze. „Feuersteinspitze Krempdorf", Himmelreich Photo Forbat, vgl. Fleck: Hamb. Steinzeit Abb. 51.	9
Hhe.: 6,4. Lge.: gr. Br.: 5,3. kl. Br.: o. Dm.: m. Dm.: u. Dm.: gr. Uf.:		See oder Moor? Acker, Haide, Wald? Off. Ansiedelung, Höhle, Pfahlbau? Befestigung?	Dolmen, Ganggrab, Riesenbett? Stein-o. Erdhügel? Flachgrab?	Leichenbeisetzung? (hockend, gestreckt od. Schädelgrab?) Partielle od. totale Verbrennung? Mit Beigabe von Tierknochen?	9-10 Stromspitzen, vollständig überschliffen, in der Form gut gearbeitet.	1
Hhe.: 1. Lge.: 14. gr. Br.: 2,4. kl. Br.: o. Dm.: m. Dm.: u. Dm.: gr. Uf.:		See oder Moor? Acker, Haide, Wald? Off. Ansiedelung, Höhle, Pfahlbau? Befestigung?	Dolmen, Ganggrab, Riesenbett? Stein-o. Erdhügel? Flachgrab?	Leichenbeisetzung? (hockend, gestreckt od. Schädelgrab?) Partielle od. totale Verbrennung? Mit Beigabe von Tierknochen?	Geht deine Crassostrea heinsi und eine Arca-Art.	4

Fol. 278. Abteilung: I m. Pfahlbau-Schweiz. Fol. 278.

1. Nummer.	2. Fundort.	3. Zeichnung.	4. Gegenstand, dessen Art, Form, Ornament und Erhaltungs-Zustand.	5. Material u. Farbe
Laufende Nr. 1960. Acten-Nr. 114/04. Inventar-Nr. U 61.05. Frühere Nr. A 33.	Ort: Arbon. Kreis: R.-Bischofszell. Regierungsbezirk: Land:		Beil Steinmeißel.	Gestein: (Flint: Jurahornstein) Metall: Thon: Glas: Org. Subst.:
Laufende Nr. 1961 Acten-Nr. Inventar-Nr. Frühere Nr. C 99.	Ort: Arbon. Kreis: Regierungsbezirk: Land:		Beil Schmalmeißel aus Serpentin, Bruchstück.	Gestein: (Flint: Jurahornstein) Metall: Thon: Glas: Org. Subst.:
Laufende Nr. 1962 Acten-Nr. Inventar-Nr. Frühere Nr. A 83.	Ort: Arbon. Kreis: Regierungsbezirk: Land:		Beil mit schmalen, fast parallelen Seiten, flacher Schneide und gut gearbeitetem Schaft (Bruchstück). Ausgezeichnete Arbeit.	Gestein: (Flint: Jurahornstein) Metall: Thon: Glas: Org. Subst.:
Laufende Nr. 1963. Acten-Nr. Inventar-Nr. Frühere Nr. A 154.	Ort: Arbon Kreis: Regierungsbezirk: Land:		Beilschaft aus Hirschhorn, bis auf Ansatz eines Schaftloches fehlend.	Gestein: (Flint: Jurahornstein) Metall: Thon: Glas: Org. Subst.:
Laufende Nr. 1964 Acten-Nr. Inventar-Nr. Frühere Nr. A 214.	Ort: Arbon. Kreis: Regierungsbezirk: Land:		Beilklingen breit und flach, blattförmig.	Gestein: (Flint: Jurahornstein) Metall: Thon: Glas: Org. Subst.:
Laufende Nr. 1965 Acten-Nr. Inventar-Nr. Frühere Nr. C 84.	Ort: Christianshöft Kreis: R.-Bischofszell Regierungsbezirk: Land:		Dünnnackiges Beil geschliffen.	Gestein: (Flint: Jurahornstein) Metall: Thon: Glas: Org. Subst.:
Laufende Nr. 1966. Acten-Nr. Inventar-Nr. Frühere Nr. C 85.	Ort: Christianshöft. Kreis: Regierungsbezirk: Land:		Dünnnackiges Beil geschliffen.	Gestein: (Flint: Jurahornstein) Metall: Thon: Glas: Org. Subst.:

Abteilung: I m. Pfahlbau-Schweiz. Fol. 278.

6. Maasse.	7. Zugehörige Funde.	8. Art der Fundstätte.		9. Bestattungsart.	10. Bemerkungen.	11. Vorbesitzer, Jahr und Art der Erwerbung.
Hhe.: Lge.: 13,5. gr. Br.: 2,9. kl. Br.: o. Dm.: m. Dm.: u. Dm.: gr. Uf.:		See oder Moor? Acker, Haide, Wald? Off. Ansiedelung, Höhle, Pfahlbau? Befestigung?	Dolmen, Ganggrab, Riesenbett? Stein-o. Erdhügel? Flachgrab?	Leichenbeisetzung? (hockend, gestreckt od. Schädelgrab?) Partielle od. totale Verbrennung? Mit Beigabe von Tierknochen?	Geht durch Schäftung.	Dr. Hartmann-Zollikofen.
Hhe.: Lge.: 16,6 gr. Br.: 3,5. kl. Br.: o. Dm.: m. Dm.: u. Dm.: gr. Uf.:		See oder Moor? Acker, Haide, Wald? Off. Ansiedelung, Höhle, Pfahlbau? Befestigung?	Dolmen, Ganggrab, Riesenbett? Stein-o. Erdhügel? Flachgrab?	Leichenbeisetzung? (hockend, gestreckt od. Schädelgrab?) Partielle od. totale Verbrennung? Mit Beigabe von Tierknochen?	Geht durch schmale Schäftung.	
Hhe.: Lge.: 22,1. gr. Br.: 3,6. kl. Br.: o. Dm.: m. Dm.: u. Dm.: gr. Uf.:		See oder Moor? Acker, Haide, Wald? Off. Ansiedelung, Höhle, Pfahlbau? Befestigung?	Dolmen, Ganggrab, Riesenbett? Stein-o. Erdhügel? Flachgrab?	Leichenbeisetzung? (hockend, gestreckt od. Schädelgrab?) Partielle od. totale Verbrennung? Mit Beigabe von Tierknochen?	Geht durch schmale Schäftung.	
Hhe.: Lge.: 12,5. gr. Br.: 2,6. kl. Br.: o. Dm.: m. Dm.: u. Dm.: gr. Uf.:		See oder Moor? Acker, Haide, Wald? Off. Ansiedelung, Höhle, Pfahlbau? Befestigung?	Dolmen, Ganggrab, Riesenbett? Stein-o. Erdhügel? Flachgrab?	Leichenbeisetzung? (hockend, gestreckt od. Schädelgrab?) Partielle od. totale Verbrennung? Mit Beigabe von Tierknochen?	Geht durch Schäftung.	
Hhe.: 0,9. Lge.: 12. gr. Br.: 5,4 kl. Br.: o. Dm.: m. Dm.: u. Dm.: gr. Uf.:		See oder Moor? Acker, Haide, Wald? Off. Ansiedelung, Höhle, Pfahlbau? Befestigung?	Dolmen, Ganggrab, Riesenbett? Stein-o. Erdhügel? Flachgrab?	Leichenbeisetzung? (hockend, gestreckt od. Schädelgrab?) Partielle od. totale Verbrennung? Mit Beigabe von Tierknochen?	Geht durch schmale Schäftung.	
Hhe.: 3,2. Lge.: 11,9. gr. Br.: 6,7. kl. Br.: o. Dm.: m. Dm.: u. Dm.: gr. Uf.:		See oder Moor? Acker, Haide, Wald? Off. Ansiedelung, Höhle, Pfahlbau? Befestigung?	Dolmen, Ganggrab, Riesenbett? Stein-o. Erdhügel? Flachgrab?	Leichenbeisetzung? (hockend, gestreckt od. Schädelgrab?) Partielle od. totale Verbrennung? Mit Beigabe von Tierknochen?		
Hhe.: 3,6. Lge.: 21,2. gr. Br.: 4,1. kl. Br.: o. Dm.: m. Dm.: u. Dm.: gr. Uf.:		See oder Moor? Acker, Haide, Wald? Off. Ansiedelung, Höhle, Pfahlbau? Befestigung?	Dolmen, Ganggrab, Riesenbett? Stein-o. Erdhügel? Flachgrab?	Leichenbeisetzung? (hockend, gestreckt od. Schädelgrab?) Partielle od. totale Verbrennung? Mit Beigabe von Tierknochen?		

1. Nummer.	2. Fundort.	3. Zeichnung.	4. Gegenstand, dessen Art, Form, Ornament und Erhaltungs-Zustand.	5. Material u. Farbe
Laufende Nr. 1967. Acten-Nr. 1164/04. Inventar-Nr. II 61.05. Frühere Nr. C 108.	Ort: Lütjenholz Kreis: Rendsburg Regierungsbezirk: Land:		Dünnnackiges Beil wohlerhalten.	Gestein: (Flint: braun. Metall: Thon: Glas: Org. Subst.:
Laufende Nr. 1968. Acten-Nr. Inventar-Nr. Frühere Nr. C 51.	Ort: Lütjenholz Kreis: Regierungsbezirk: Land:		Dünnnackiges Beil, geschliffen, Nacken abgebrochen.	Gestein: (Flint: braun Metall: Thon: Glas: Org. Subst.:
Laufende Nr. 1969. Acten-Nr. Inventar-Nr. Frühere Nr. C 91	Ort: Lütjenholz. Kreis: Regierungsbezirk: Land:		Querbeil mittelgroßen Schlages, mit Schneide, aus Feldspat.	Gestein: (Flint: braun. Metall: Thon: Glas: Org. Subst.:
Laufende Nr. 1970 Acten-Nr. Inventar-Nr. Frühere Nr. C 71.	Ort: Lütjenholz Kreis: Regierungsbezirk: Land:		Querbeil mittelgroßen Schlages, Oberfläche geschliffen, mit Schneide.	Gestein: (Flint: braun Metall: Thon: Glas: Org. Subst.:
Laufende Nr. 1971 Acten-Nr. Inventar-Nr. Frühere Nr. C 72.	Ort: Lütjenholz. Kreis: Regierungsbezirk: Land:		Flachbeil Oberfläche geschliffen. Schneide abgerundet.	Gestein: (Flint: braun Metall: Thon: Glas: Org. Subst.:
Laufende Nr. 1972 Acten-Nr. Inventar-Nr. Frühere Nr. C 17.	Ort: Lütjenholz. Kreis: Regierungsbezirk: Land:		Fein rechteckiges Beilchen breit mit Schneide.	Gestein: (Flint: dunkel. Metall: Thon: Glas: Org. Subst.:
Laufende Nr. 1973 Acten-Nr. Inventar-Nr. Frühere Nr. C 30.	Ort: Lütjenholz. Kreis: Regierungsbezirk: Land:		Voll geschliffenes Beil, dessen Schneide etwas abgesplittert, auch am Nacken geschärft.	Gestein: (Flint: dunkelgrau Metall: Thon: Glas: Org. Subst.:

6. Maasse.	7. Zugehörige Funde.	8. Art der Fundstätte.		9. Bestattungsart.	10. Bemerkungen.	11. Vorbesitzer, Jahr und Art der Erwerbung.
Hhe.: 4. Lge.: 22,8. gr. Br.: 8,2. kl. Br.: o. Dm.: m. Dm.: u. Dm.: gr. Uf.:		See oder Moor? Acker, Haide, Wald? Off. Ansiedelung, Höhle, Pfahlbau? Befestigung?	Dolmen, Gang-grab, Riesenbett? Stein-o. Erdhügel? Flachgrab?	Leichenbeisetzung? (hockend, gestreckt od. Schädelgrab?) Partielle od. totale Verbrennung? Mit Beigabe von Tierknochen?		Vg. Hartmann-Kellinghusen.
Hhe.: 4,3 Lge.: 18,5. gr. Br.: 7,5. kl. Br.: o. Dm.: m. Dm.: u. Dm.: gr. Uf.:		See oder Moor? Acker, Haide, Wald? Off. Ansiedelung, Höhle, Pfahlbau? Befestigung?	Dolmen, Gang-grab, Riesenbett? Stein-o. Erdhügel? Flachgrab?	Leichenbeisetzung? (hockend, gestreckt od. Schädelgrab?) Partielle od. totale Verbrennung? Mit Beigabe von Tierknochen?	Lag in einem Hügel.	
Hhe.: 4. Lge.: 10,8. gr. Br.: 7,7. kl. Br.: o. Dm.: m. Dm.: u. Dm.: gr. Uf.:		See oder Moor? Acker, Haide, Wald? Off. Ansiedelung, Höhle, Pfahlbau? Befestigung?	Dolmen, Gang-grab, Riesenbett? Stein-o. Erdhügel? Flachgrab?	Leichenbeisetzung? (hockend, gestreckt od. Schädelgrab?) Partielle od. totale Verbrennung? Mit Beigabe von Tierknochen?		
Hhe.: 2,5. Lge.: 9,9. gr. Br.: 4,5. kl. Br.: o. Dm.: m. Dm.: u. Dm.: gr. Uf.:		See oder Moor? Acker, Haide, Wald? Off. Ansiedelung, Höhle, Pfahlbau? Befestigung?	Dolmen, Gang-grab, Riesenbett? Stein-o. Erdhügel? Flachgrab?	Leichenbeisetzung? (hockend, gestreckt od. Schädelgrab?) Partielle od. totale Verbrennung? Mit Beigabe von Tierknochen?		
Hhe.: 1,9. Lge.: 13,1. gr. Br.: 4,4. kl. Br.: o. Dm.: m. Dm.: u. Dm.: gr. Uf.:		See oder Moor? Acker, Haide, Wald? Off. Ansiedelung, Höhle, Pfahlbau? Befestigung?	Dolmen, Gang-grab, Riesenbett? Stein-o. Erdhügel? Flachgrab?	Leichenbeisetzung? (hockend, gestreckt od. Schädelgrab?) Partielle od. totale Verbrennung? Mit Beigabe von Tierknochen?		
Hhe.: 0,7. Lge.: 5,9. gr. Br.: 3,2. kl. Br.: o. Dm.: m. Dm.: u. Dm.: gr. Uf.:		See oder Moor? Acker, Haide, Wald? Off. Ansiedelung, Höhle, Pfahlbau? Befestigung?	Dolmen, Gang-grab, Riesenbett? Stein-o. Erdhügel? Flachgrab?	Leichenbeisetzung? (hockend, gestreckt od. Schädelgrab?) Partielle od. totale Verbrennung? Mit Beigabe von Tierknochen?		
Hhe.: Lge.: 16,1. gr. Br.: 3,7. kl. Br.: o. Dm.: m. Dm.: u. Dm.: gr. Uf.:		See oder Moor? Acker, Haide, Wald? Off. Ansiedelung, Höhle, Pfahlbau? Befestigung?	Dolmen, Gang-grab, Riesenbett? Stein-o. Erdhügel? Flachgrab?	Leichenbeisetzung? (hockend, gestreckt od. Schädelgrab?) Partielle od. totale Verbrennung? Mit Beigabe von Tierknochen?	Lag in einem Grabhügel.	

Fol. 280. Abteilung: Im. Herzogthum Holstein.

1. Nummer.	2. Fundort.	3. Zeichnung.	4. Gegenstand, dessen Art, Form, Ornament und Erhaltungs-Zustand.	5. Material u. Farbe
Laufende Nr. 1974. Acten-Nr. 1164/04 Inventar-Nr. II 61.05. Frühere Nr. C 4.	Ort: Lüttjholz Kreis: Regierungsbezirk: Land:		Dünnackiges Beil Schneide geschliffen.	Gestein: (Flint: weiß) Metall: Thon: Glas: Org. Subst.:
Laufende Nr. 1975. Acten-Nr. Inventar-Nr. Frühere Nr. C 5.	Ort: Lüttjholz Kreis: Regierungsbezirk: Land:		Dünnackiges Beil Schneide geschliffen.	Gestein: (Flint: gelbgrau) Metall: Thon: Glas: Org. Subst.:
Laufende Nr. 1976 Acten-Nr. Inventar-Nr. Frühere Nr. C 26.	Ort: Lüttjholz Kreis: Regierungsbezirk: Land:		Dünnackiges Beil Nackenschneide geschliffen.	Gestein: (Flint: grau) Metall: Thon: Glas: Org. Subst.:
Laufende Nr. 1977 Acten-Nr. Inventar-Nr. Frühere Nr. C 27.	Ort: Lüttjholz. Kreis: Regierungsbezirk: Land:		Dünnackiges Beil Schneide geschliffen.	Gestein: (Flint: grau) Metall: Thon: Glas: Org. Subst.:
Laufende Nr. 1978. Acten-Nr. Inventar-Nr. Frühere Nr. C 65.	Ort: Lüttjholz Kreis: Regierungsbezirk: Land:		Dünnackiges Beil Schneide und Nackenschneide geschliffen.	Gestein: (Flint: weiß) Metall: Thon: Glas: Org. Subst.:
Laufende Nr. 1979. Acten-Nr. Inventar-Nr. Frühere Nr. A 12.	Ort: Lüttjholz Kreis: Regierungsbezirk: Land:		Dünnackiges Beil Nackenschneide geschliffen.	Gestein: (Flint: weiß) Metall: Thon: Glas: Org. Subst.:
Laufende Nr. 1980. Acten-Nr. Inventar-Nr. Frühere Nr. C 68.	Ort: Lüttjholz. Kreis: Regierungsbezirk: Land:		Dünnackiges Beil Nackenschneide geschliffen.	Gestein: (Flint: grau) Metall: Thon: Glas: Org. Subst.:

Abteilung: Im. Herzogthum Holstein Fol. 280.

6. Maasse.	7. Zugehörige Funde.	8. Art der Fundstätte.		9. Bestattungsart.	10. Bemerkungen.	11. Vorbesitzer, Jahr und Art der Erwerbung.
Hhe.: 4,4. Lge.: 16,7. gr. Br.: 6,7. kl. Br.: o. Dm.: m. Dm.: u. Dm.: - gr. Uf.:		See oder Moor? Acker, Haide, Wald? Off. Ansiedelung, Höhle, Pfahlbau? Befestigung?	Dolmen, Gang-grab, Riesenbett? Stein-o. Erdhügel? Flachgrab?	Leichenbeisetzung? (hockend, gestreckt od. Schädelgrab?) Partielle od. totale Verbrennung? Mit Beigabe von Tierknochen?		Bz. Hartmann-Tellingstedt.
Hhe.: 3,8. Lge.: 16,6. gr. Br.: 6,6. kl. Br.: o. Dm.: m. Dm.: u. Dm.: gr. Uf.:		See oder Moor? Acker, Haide, Wald? Off. Ansiedelung, Höhle, Pfahlbau? Befestigung?	Dolmen, Gang-grab, Riesenbett? Stein-o. Erdhügel? Flachgrab?	Leichenbeisetzung? (hockend, gestreckt od. Schädelgrab?) Partielle od. totale Verbrennung? Mit Beigabe von Tierknochen?		17
Hhe.: 3,4. Lge.: 15,1. gr. Br.: 7,2. kl. Br.: o. Dm.: m. Dm.: u. Dm.: gr. Uf.:		See oder Moor? Acker, Haide, Wald? Off. Ansiedelung, Höhle, Pfahlbau? Befestigung?	Dolmen, Gang-grab, Riesenbett? Stein-o. Erdhügel? Flachgrab?	Leichenbeisetzung? (hockend, gestreckt od. Schädelgrab?) Partielle od. totale Verbrennung? Mit Beigabe von Tierknochen?		9
Hhe.: 2,5. Lge.: 17,9. gr. Br.: 6,1. kl. Br.: o. Dm.: m. Dm.: u. Dm.: gr. Uf.:		See oder Moor? Acker, Haide, Wald? Off. Ansiedelung, Höhle, Pfahlbau? Befestigung?	Dolmen, Gang-grab, Riesenbett? Stein-o. Erdhügel? Flachgrab?	Leichenbeisetzung? (hockend, gestreckt od. Schädelgrab?) Partielle od. totale Verbrennung? Mit Beigabe von Tierknochen?		1
Hhe.: 3,5. Lge.: 15,1. gr. Br.: 6,3. kl. Br.: o. Dm.: m. Dm.: u. Dm.: gr. Uf.:		See oder Moor? Acker, Haide, Wald? Off. Ansiedelung, Höhle, Pfahlbau? Befestigung?	Dolmen, Gang-grab, Riesenbett? Stein-o. Erdhügel? Flachgrab?	Leichenbeisetzung? (hockend, gestreckt od. Schädelgrab?) Partielle od. totale Verbrennung? Mit Beigabe von Tierknochen?	Geht wenige Fuß tiefer Steinsetzung in Schwarzerde [illegible] und Lehm.	3
Hhe.: 3,2. Lge.: 12. gr. Br.: 5,3. kl. Br.: o. Dm.: m. Dm.: u. Dm.: gr. Uf.:		See oder Moor? Acker, Haide, Wald? Off. Ansiedelung, Höhle, Pfahlbau? Befestigung?	Dolmen, Gang-grab, Riesenbett? Stein-o. Erdhügel? Flachgrab?	Leichenbeisetzung? (hockend, gestreckt od. Schädelgrab?) Partielle od. totale Verbrennung? Mit Beigabe von Tierknochen?		4
Hhe.: 3,6. Lge.: 13,0. gr. Br.: 6,5. kl. Br.: o. Dm.: m. Dm.: u. Dm.: gr. Uf.:		See oder Moor? Acker, Haide, Wald? Off. Ansiedelung, Höhle, Pfahlbau? Befestigung?	Dolmen, Gang-grab, Riesenbett? Stein-o. Erdhügel? Flachgrab?	Leichenbeisetzung? (hockend, gestreckt od. Schädelgrab?) Partielle od. totale Verbrennung? Mit Beigabe von Tierknochen?	Geht [illegible] Schichten.	1

Fol. 281 Abteilung: I m. Pfahlbaute-Schleswig. Fol. 281.

1. Nummer.	2. Fundort.	3. Zeichnung.	4. Gegenstand, dessen Art, Form, Ornament und Erhaltungs-Zustand.	5. Material u. Farbe.	6. Maasse.	7. Zugehörige Funde.	8. Art der Fundstätte.		9. Bestattungsart.	10. Bemerkungen.	11. Vorbesitzer, Jahr und Art der Erwerbung.
Laufende Nr. 1981. Acten-Nr. 1164/04. Inventar-Nr. II. 61.05. Frühere Nr. C 50.	Ort: Lürschau Kreis: Flensburg Regierungsbezirk: Land:		Beil von Hirschhornfassung. Bruchstück Querschnitt spitzoval.	Gestein: (Flint: braun. Metall: Thon: Glas: Org. Subst.:	Hhe.: 2,1. Lge.: 17,3. gr. Br.: 5. kl. Br.: o. Dm.: m. Dm.: u. Dm.: gr. Uf.:		See oder Moor? Acker, Haide, Wald? Off. Ansiedelung, Höhle, Pfahlbau? Befestigung?	Dolmen, Ganggrab, Riesenbett? Stein-o. Erdhügel? Flachgrab?	Leichenbeisetzung? (hockend, gestreckt od. Schädelgrab?) Partielle od. totale Verbrennung? Mit Beigabe von Tierknochen?		Hg Hermann Hellingstedt.
Laufende Nr. 1982 Acten-Nr. Inventar-Nr. Frühere Nr. C 35.	Ort: Lürschau Kreis: Regierungsbezirk: Land:		Schuhleistenmeißel Schliffkante abgebrochen mit Schaftloch abgebrochen.	Gestein: (Flint: braun. Metall: Thon: Glas: Org. Subst.:	Hhe.: 2,2. Lge.: 10,9. gr. Br.: 2,4. kl. Br.: o. Dm.: m. Dm.: u. Dm.: gr. Uf.:		See oder Moor? Acker, Haide, Wald? Off. Ansiedelung, Höhle, Pfahlbau? Befestigung?	Dolmen, Gangrab, Riesenbett? Stein-o. Erdhügel? Flachgrab?	Leichenbeisetzung? (hockend, gestreckt od. Schädelgrab?) Partielle od. totale Verbrennung? Mit Beigabe von Tierknochen?	Fand beim Pflügen.	1
Laufende Nr. 1983. Acten-Nr. Inventar-Nr. Frühere Nr. C 36.	Ort: Lürschau Kreis: Regierungsbezirk: Land:		Schuhleistenmeißel geschliffen.	Gestein: (Flint: grau. Metall: Thon: Glas: Org. Subst.:	Hhe.: 2. Lge.: 14,1. gr. Br.: 2,3. kl. Br.: o. Dm.: m. Dm.: u. Dm.: gr. Uf.:		See oder Moor? Acker, Haide, Wald? Off. Ansiedelung, Höhle, Pfahlbau? Befestigung?	Dolmen, Gangrab, Riesenbett? Stein-o. Erdhügel? Flachgrab?	Leichenbeisetzung? (hockend, gestreckt od. Schädelgrab?) Partielle od. totale Verbrennung? Mit Beigabe von Tierknochen?	Fand beim Pflügen.	1
Laufende Nr. 1984 Acten-Nr. Inventar-Nr. Frühere Nr. C 28.	Ort: Lürschau Kreis: Regierungsbezirk: Land:		Schleifmeißel aus Aphanitporphyr Schneide abgebrochen und nachgeschliffen.	Gestein: (Flint: grau. Metall: Thon: Glas: Org. Subst.:	Hhe.: Lge.: 10,2. gr. Br.: 2,7. kl. Br.: o. Dm.: m. Dm.: u. Dm.: gr. Uf.:		See oder Moor? Acker, Haide, Wald? Off. Ansiedelung, Höhle, Pfahlbau? Befestigung?	Dolmen, Gangrab, Riesenbett? Stein-o. Erdhügel? Flachgrab?	Leichenbeisetzung? (hockend, gestreckt od. Schädelgrab?) Partielle od. totale Verbrennung? Mit Beigabe von Tierknochen?	Fand in seinem Garten-Hügel.	1
Laufende Nr. 1985 Acten-Nr. Inventar-Nr. Frühere Nr. C 73	Ort: Lürschau. Kreis: Regierungsbezirk: Land:		Schuhleistenmeißel mit Schaftloch, Schneide und Spitze abgebrochen, Spitze mit Schleifkante, Schaftloch mit Feuerstein ausgebohrt.	Gestein: (Flint: braun. Metall: Thon: Glas: Org. Subst.:	Hhe.: 8,8. Lge.: gr. Br.: 2,5. kl. Br.: o. Dm.: m. Dm.: u. Dm.: gr. Uf.:		See oder Moor? Acker, Haide, Wald? Off. Ansiedelung, Höhle, Pfahlbau? Befestigung?	Dolmen, Gangrab, Riesenbett? Stein-o. Erdhügel? Flachgrab?	Leichenbeisetzung? (hockend, gestreckt od. Schädelgrab?) Partielle od. totale Verbrennung? Mit Beigabe von Tierknochen?	Fand beim Pflügen.	1
Laufende Nr. 1986 Acten-Nr. Inventar-Nr. Frühere Nr. C 75.	Ort: Lürschau Kreis: Regierungsbezirk: Land:	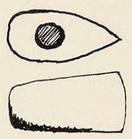	Arbeitsaxt mit Schaftloch.	Gestein: braun. (Flint: Metall: Thon: Glas: Org. Subst.:	Hhe.: 5,7. Lge.: 9,8. gr. Br.: 5. kl. Br.: o. Dm.: m. Dm.: u. Dm.: gr. Uf.:		See oder Moor? Acker, Haide, Wald? Off. Ansiedelung, Höhle, Pfahlbau? Befestigung?	Dolmen, Gangrab, Riesenbett? Stein-o. Erdhügel? Flachgrab?	Leichenbeisetzung? (hockend, gestreckt od. Schädelgrab?) Partielle od. totale Verbrennung? Mit Beigabe von Tierknochen?	Fand in seinem Garten-Hügel.	1
Laufende Nr. 1987. Acten-Nr. Inventar-Nr. Frühere Nr. C 31.	Ort: Lürschau. Kreis: Regierungsbezirk: Land:		Netzsenker.	Gestein: (Flint: Metall: Thon: braun m. Schwarz Glas: Org. Subst.:	Hhe.: 4,1. Lge.: gr. Br.: kl. Br.: o. Dm.: m. Dm.: 10,2 u. Dm.: gr. Uf.:		See oder Moor? Acker, Haide, Wald? Off. Ansiedelung, Höhle, Pfahlbau? Befestigung?	Dolmen, Gangrab, Riesenbett? Stein-o. Erdhügel? Flachgrab?	Leichenbeisetzung? (hockend, gestreckt od. Schädelgrab?) Partielle od. totale Verbrennung? Mit Beigabe von Tierknochen?	Fand in seinem Garten-Hügel bei Lürschau beim Mistgrabenmachen	1

Fol. 282. Abteilung: Im Kreise Herzogtum Lauenburg

1. Nummer.	2. Fundort.	3. Zeichnung.	4. Gegenstand, dessen Art, Form, Ornament und Erhaltungs-Zustand.	5. Material u. Farbe
Laufende Nr. 1988. Acten-Nr. 1164/04. Inventar-Nr. II 61.05. Frühere Nr. A 153	Ort: Krümpendt Kreis: Herzogthum Lauenburg Regierungsbezirk: Land:		Dünnnackiges Beil geschliffen	Gestein: (Flint: grau) Metall: Thon: Glas: Org. Subst.:
Laufende Nr. 1989. Acten-Nr. Inventar-Nr. Frühere Nr. A 224.	Ort: Krümpendt Kreis: Regierungsbezirk: Land:		Dünnnackiges Beil geschliffen; Nackentheil mit Schneide abgebrochen.	Gestein: (Flint: bunter) Metall: Thon: Glas: Org. Subst.:
Laufende Nr. 1990 Acten-Nr. Inventar-Nr. Frühere Nr. A 37.	Ort: Krümpendt Kreis: Regierungsbezirk: Land:		Beil geschliffen; Bahn beschädigt.	Gestein: (Flint: weiß) Metall: Thon: Glas: Org. Subst.:
Laufende Nr. 1991 Acten-Nr. Inventar-Nr. Frühere Nr. A 117	Ort: Krümpendt Kreis: Regierungsbezirk: Land:		Nackentheil eines großen Beiles; geschliffen; mit Schneide.	Gestein: (Flint: weiß) Metall: Thon: Glas: Org. Subst.:
Laufende Nr. 1992 Acten-Nr. Inventar-Nr. Frühere Nr. A 139.	Ort: Krümpendt Kreis: Regierungsbezirk: Land:		Nackentheil eines großen Beiles; Dreieckpicken geschliffen.	Gestein: (Flint: weiß) Metall: Thon: Glas: Org. Subst.:
Laufende Nr. 1993 Acten-Nr. Inventar-Nr. Frühere Nr. A 9	Ort: Krümpendt Kreis: Regierungsbezirk: Land:		Schmalmeißel; Schneide und Schaft; nur zusammen; Bahn in Splitter.	Gestein: (Flint: hellgrau) Metall: Thon: Glas: Org. Subst.:
Laufende Nr. 1994 Acten-Nr. Inventar-Nr. Frühere Nr. A 113	Ort: Krümpendt Kreis: Regierungsbezirk: Land:		Dreieckbeil Nackentheil; Bahn; Schneide geschliffen.	Gestein: (Flint: weiß) Metall: Thon: Glas: Org. Subst.:

Abteilung: Im Kreise Herzogtum Lauenburg Fol. 282.

6. Maasse.	7. Zugehörige Funde.	8. Art der Fundstätte.		9. Bestattungsart.	10. Bemerkungen.	11. Vorbesitzer, Jahr und Art der Erwerbung.
Hhe.: 3,5. Lge.: 17,6. gr. Br.: 6,7. kl. Br.: o. Dm.: m. Dm.: u. Dm.: gr. Uf.:		See oder Moor? Acker, Haide, Wald? Off. Ansiedelung, Höhle, Pfahlbau? Befestigung?	Dolmen, Gang-grab, Riesenbett? Stein-o. Erdhügel? Flachgrab?	Leichenbeisetzung? (hockend, gestreckt od. Schädelgrab?) Partielle od. totale Verbrennung? Mit Beigabe von Tierknochen?	Geht in einem Grabe [illegible] auf dem Wege bei Nr., zusammen mit Im 2010 G.D.?	No. Landmann Fallingbostel.
Hhe.: 3,3. Lge.: 15,5. gr. Br.: 6,9. kl. Br.: o. Dm.: m. Dm.: u. Dm.: gr. Uf.:		See oder Moor? Acker, Haide, Wald? Off. Ansiedelung, Höhle, Pfahlbau? Befestigung?	Dolmen, Gang-grab, Riesenbett? Stein-o. Erdhügel? Flachgrab?	Leichenbeisetzung? (hockend, gestreckt od. Schädelgrab?) Partielle od. totale Verbrennung? Mit Beigabe von Tierknochen?		9
Hhe.: 2,4. Lge.: 15,2. gr. Br.: 6,3 kl. Br.: o. Dm.: m. Dm.: u. Dm.: gr. Uf.:		See oder Moor? Acker, Haide, Wald? Off. Ansiedelung, Höhle, Pfahlbau? Befestigung?	Dolmen, Gang-grab, Riesenbett? Stein-o. Erdhügel? Flachgrab?	Leichenbeisetzung? (hockend, gestreckt od. Schädelgrab?) Partielle od. totale Verbrennung? Mit Beigabe von Tierknochen?	Geht in einem Torfmoor.	9
Hhe.: 3,3 Lge.: 15,5. gr. Br.: 6,7. kl. Br.: o. Dm.: m. Dm.: u. Dm.: gr. Uf.:		See oder Moor? Acker, Haide, Wald? Off. Ansiedelung, Höhle, Pfahlbau? Befestigung?	Dolmen, Gang-grab, Riesenbett? Stein-o. Erdhügel? Flachgrab?	Leichenbeisetzung? (hockend, gestreckt od. Schädelgrab?) Partielle od. totale Verbrennung? Mit Beigabe von Tierknochen?		1
Hhe.: 3,4. Lge.: 13 gr. Br.: 7,9. kl. Br.: o. Dm.: m. Dm.: u. Dm.: gr. Uf.:		See oder Moor? Acker, Haide, Wald? Off. Ansiedelung, Höhle, Pfahlbau? Befestigung?	Dolmen, Gang-grab, Riesenbett? Stein-o. Erdhügel? Flachgrab?	Leichenbeisetzung? (hockend, gestreckt od. Schädelgrab?) Partielle od. totale Verbrennung? Mit Beigabe von Tierknochen?		7
Hhe.: 2,3 Lge.: 20,6 gr. Br.: 2,5. kl. Br.: o. Dm.: m. Dm.: u. Dm.: gr. Uf.:		See oder Moor? Acker, Haide, Wald? Off. Ansiedelung, Höhle, Pfahlbau? Befestigung?	Dolmen, Gang-grab, Riesenbett? Stein-o. Erdhügel? Flachgrab?	Leichenbeisetzung? (hockend, gestreckt od. Schädelgrab?) Partielle od. totale Verbrennung? Mit Beigabe von Tierknochen?	Geht beim Pflügen.	4
Hhe.: 2,8. Lge.: 11,8. gr. Br.: 3,4 kl. Br.: o. Dm.: m. Dm.: u. Dm.: gr. Uf.:		See oder Moor? Acker, Haide, Wald? Off. Ansiedelung, Höhle, Pfahlbau? Befestigung?	Dolmen, Gang-grab, Riesenbett? Stein-o. Erdhügel? Flachgrab?	Leichenbeisetzung? (hockend, gestreckt od. Schädelgrab?) Partielle od. totale Verbrennung? Mit Beigabe von Tierknochen?	Geht im Torfmoor.	1

Fol. 283 Abteilung: Im. Schleswig-Holstein

1. Nummer.	2. Fundort.	3. Zeichnung.	4. Gegenstand, dessen Art, Form, Ornament und Erhaltungs-Zustand.	5. Material u. Farbe
Laufende Nr. 1995 Acten-Nr. 116404. Inventar-Nr. IL 61.05. Frühere Nr. A 114.	Ort: Brunsbüttel Kreis: Süderdithmarschen Regierungsbezirk: Land:		Diskusartiges Beil Schneide geschliffen und Fläche geschliffen.	Gestein: (Flint: blaugrün) Metall: Thon: Glas: Org. Subst.:
Laufende Nr. 1996. Acten-Nr. Inventar-Nr. Frühere Nr. A 99	Ort: Brunsbüttel Kreis: Regierungsbezirk: Land:		Diskusartiges Beil Dreikantmeißel geschliffen.	Gestein: (Flint: graugrün) Metall: Thon: Glas: Org. Subst.:
Laufende Nr. 1997 Acten-Nr. Inventar-Nr. Frühere Nr. A 100	Ort: Brunsbüttel Kreis: Regierungsbezirk: Land:		Diskusartiges Beil Dreikantmeißel geschliffen.	Gestein: (Flint: graubraun) Metall: weiß. Thon: Glas: Org. Subst.:
Laufende Nr. 1998 Acten-Nr. Inventar-Nr. Frühere Nr. A 180	Ort: Brunsbüttel. Kreis: Regierungsbezirk: Land:		Diskusartiges Beil eines Dreikants geschliffen	Gestein: (Flint: weiß.) Metall: Thon: Glas: Org. Subst.:
Laufende Nr. 1999 Acten-Nr. Inventar-Nr. Frühere Nr. A 2	Ort: Brunsbüttel Kreis: Regierungsbezirk: Land:		Flachbeil Long-Dreikantes über-geschliffen.	Gestein: (Flint: gelbgrün) Metall: Thon: Glas: Org. Subst.:
Laufende Nr. 2000 Acten-Nr. Inventar-Nr. Frühere Nr. A 3.	Ort: Brunsbüttel Kreis: Regierungsbezirk: Land:		Flachbeil mit Dünnen Kanten, Dreikantmeißel-Form geschliffen.	Gestein: (Flint: braun.) Metall: Thon: Glas: Org. Subst.:
Laufende Nr. 2001 Acten-Nr. Inventar-Nr. Frühere Nr. A 89.	Ort: Brunsbüttel. Kreis: Regierungsbezirk: Land:		Flachbeil mit Dünnen Kanten, rechteckig geschliffen.	Gestein: (Flint: braun) Metall: Thon: Glas: Org. Subst.:

Abteilung: Im. Schleswig-Holstein. Fol. 283.

6. Maasse.	7. Zugehörige Funde.	8. Art der Fundstätte.		9. Bestattungsart.	10. Bemerkungen.	11. Vorbesitzer, Jahr und Art der Erwerbung.
Hhe.: 3,8. Lge.: 18,1. gr. Br.: 5,6. kl. Br.: o. Dm.: m. Dm.: u. Dm.: gr. Uf.:		See oder Moor? Acker, Haide, Wald? Off. Ansiedelung, Höhle, Pfahlbau? Befestigung?	Dolmen, Ganggrab, Riesenbett? Stein-o. Erdhügel? Flachgrab?	Leichenbeisetzung? (hockend, gestreckt od. Schädelgrab?) Partielle od. totale Verbrennung? Mit Beigabe von Tierknochen?		P. G. Hartmann-Tellingstedt.
Hhe.: 3,1. Lge.: 14,4. gr. Br.: 6,4. kl. Br.: o. Dm.: m. Dm.: u. Dm.: gr. Uf.:		See oder Moor? Acker, Haide, Wald? Off. Ansiedelung, Höhle, Pfahlbau? Befestigung?	Dolmen, Ganggrab, Riesenbett? Stein-o. Erdhügel? Flachgrab?	Leichenbeisetzung? (hockend, gestreckt od. Schädelgrab?) Partielle od. totale Verbrennung? Mit Beigabe von Tierknochen?	Gefunden in einem Torfmoor.	
Hhe.: 4,2. Lge.: 17,6. gr. Br.: 6. kl. Br.: o. Dm.: m. Dm.: u. Dm.: gr. Uf.:		See oder Moor? Acker, Haide, Wald? Off. Ansiedelung, Höhle, Pfahlbau? Befestigung?	Dolmen, Ganggrab, Riesenbett? Stein-o. Erdhügel? Flachgrab?	Leichenbeisetzung? (hockend, gestreckt od. Schädelgrab?) Partielle od. totale Verbrennung? Mit Beigabe von Tierknochen?	Gefunden in einem Torfmoor.	
Hhe.: 3,4. Lge.: 21,5 gr. Br.: 6. kl. Br.: o. Dm.: m. Dm.: u. Dm.: gr. Uf.:		See oder Moor? Acker, Haide, Wald? Off. Ansiedelung, Höhle, Pfahlbau? Befestigung?	Dolmen, Ganggrab, Riesenbett? Stein-o. Erdhügel? Flachgrab?	Leichenbeisetzung? (hockend, gestreckt od. Schädelgrab?) Partielle od. totale Verbrennung? Mit Beigabe von Tierknochen?	Gefunden in einem Hochmoore.	
Hhe.: 2,1. Lge.: 16,4. gr. Br.: 5,4. kl. Br.: o. Dm.: m. Dm.: u. Dm.: gr. Uf.:		See oder Moor? Acker, Haide, Wald? Off. Ansiedelung, Höhle, Pfahlbau? Befestigung?	Dolmen, Ganggrab, Riesenbett? Stein-o. Erdhügel? Flachgrab?	Leichenbeisetzung? (hockend, gestreckt od. Schädelgrab?) Partielle od. totale Verbrennung? Mit Beigabe von Tierknochen?	Gefunden in einem Grabhügel.	
Hhe.: 2. Lge.: 12,2. gr. Br.: 5. kl. Br.: o. Dm.: m. Dm.: u. Dm.: gr. Uf.:		See oder Moor? Acker, Haide, Wald? Off. Ansiedelung, Höhle, Pfahlbau? Befestigung?	Dolmen, Ganggrab, Riesenbett? Stein-o. Erdhügel? Flachgrab?	Leichenbeisetzung? (hockend, gestreckt od. Schädelgrab?) Partielle od. totale Verbrennung? Mit Beigabe von Tierknochen?	Aus Torfmoor.	
Hhe.: 2. Lge.: 15,7. gr. Br.: 5,3. kl. Br.: o. Dm.: m. Dm.: u. Dm.: gr. Uf.:		See oder Moor? Acker, Haide, Wald? Off. Ansiedelung, Höhle, Pfahlbau? Befestigung?	Dolmen, Ganggrab, Riesenbett? Stein-o. Erdhügel? Flachgrab?	Leichenbeisetzung? (hockend, gestreckt od. Schädelgrab?) Partielle od. totale Verbrennung? Mit Beigabe von Tierknochen?		

Fol. 284. Abteilung: I. m. Schleswig-Holstein

Fol. 284.

1. Nummer.	2. Fundort.	3. Zeichnung.	4. Gegenstand, dessen Art, Form, Ornament und Erhaltungs-Zustand.	5. Material u. Farbe	6. Maasse.	7. Zugehörige Funde.	8. Art der Fundstätte.	9. Bestattungsart.	10. Bemerkungen.	11. Vorbesitzer, Jahr und Art der Erwerbung.
Laufende Nr. 2002 Acten-Nr. 164/04. Inventar-Nr. D 61, 05. Frühere Nr. A 241	Ort: Brunsbüttel Kreis: Regierungsbezirk: Schleswig Land:		Flintbeil mit rechteckigem Querschnitt und schräger Schneide; Spitze abgeschlagen.	Gestein: (Flint: braungrau) Metall: Thon: Glas: Org. Subst.:	Hhe.: 2 Lge.: 11,8. gr. Br.: 4,6. kl. Br.: o. Dm.: m. Dm.: u. Dm.: gr. Uf.:		See oder Moor? Acker, Haide, Wald? Off. Ansiedelung, Höhle, Pfahlbau? Befestigung?	Dolmen, Ganggrab, Riesenbett? Stein-o. Erdhügel? Flachgrab?	Leichenbeisetzung? (hockend, gestreckt od. Schädelgrab?) Partielle od. totale Verbrennung? Mit Beigabe von Tierknochen?		J. J. Hartmann — Hellingstedt.
Laufende Nr. 2003 Acten-Nr. Inventar-Nr. Frühere Nr. A 242	Ort: Brunsbüttel. Kreis: Regierungsbezirk: Land:		Flintbeil mit rechteckigem Querschnitt, Schneide, Spitze abgeschlagen.	Gestein: (Flint: braungrau) Metall: Thon: Glas: Org. Subst.:	Hhe.: 1,9. Lge.: 11,8. gr. Br.: 5,3 kl. Br.: o. Dm.: m. Dm.: u. Dm.: gr. Uf.:		See oder Moor? Acker, Haide, Wald? Off. Ansiedelung, Höhle, Pfahlbau? Befestigung?	Dolmen, Ganggrab, Riesenbett? Stein-o. Erdhügel? Flachgrab?	Leichenbeisetzung? (hockend, gestreckt od. Schädelgrab?) Partielle od. totale Verbrennung? Mit Beigabe von Tierknochen?		1
Laufende Nr. 2004 Acten-Nr. Inventar-Nr. Frühere Nr. A 220.	Ort: Brunsbüttel. Kreis: Regierungsbezirk: Land:		Flintbeil sehr schmal, mit fast geradem Nacken, Schneide und Spitze abgeschlagen.	Gestein: (Flint: grau) Metall: Thon: Glas: Org. Subst.:	Hhe.: 1,5. Lge.: 13,2. gr. Br.: 4 kl. Br.: o. Dm.: m. Dm.: u. Dm.: gr. Uf.:		See oder Moor? Acker, Haide, Wald? Off. Ansiedelung, Höhle, Pfahlbau? Befestigung?	Dolmen, Ganggrab, Riesenbett? Stein-o. Erdhügel? Flachgrab?	Leichenbeisetzung? (hockend, gestreckt od. Schädelgrab?) Partielle od. totale Verbrennung? Mit Beigabe von Tierknochen?	Geschl. im inneren Kreise.	1
Laufende Nr. 2005 Acten-Nr. Inventar-Nr. Frühere Nr. A 21.	Ort: Brunsbüttel Kreis: Regierungsbezirk: Land:		Flintbeil Querschneide geschliffen.	Gestein: (Flint: braun) Metall: Bronze Thon: Glas: Org. Subst.:	Hhe.: 2,1. Lge.: 13. gr. Br.: 5,2 kl. Br.: o. Dm.: m. Dm.: u. Dm.: gr. Uf.:		See oder Moor? Acker, Haide, Wald? Off. Ansiedelung, Höhle, Pfahlbau? Befestigung?	Dolmen, Ganggrab, Riesenbett? Stein-o. Erdhügel? Flachgrab?	Leichenbeisetzung? (hockend, gestreckt od. Schädelgrab?) Partielle od. totale Verbrennung? Mit Beigabe von Tierknochen?	Geschl. bei Brunsbüttel".	4
Laufende Nr. 2006 Acten-Nr. Inventar-Nr. Frühere Nr. A 20.	Ort: Brunsbüttel Kreis: Regierungsbezirk: Land:		Dolch mit langgestielter Klinge und dreieckiger, flacher Griff (Spitze abgebrochen).	Gestein: (Flint: gelbgrau) Metall: Thon: Glas: Org. Subst.:	Hhe.: Lge.: 19,2. gr. Br.: kl. Br.: 3,7. o. Dm.: m. Dm.: u. Dm.: gr. Uf.:		See oder Moor? Acker, Haide, Wald? Off. Ansiedelung, Höhle, Pfahlbau? Befestigung?	Dolmen, Ganggrab, Riesenbett? Stein-o. Erdhügel? Flachgrab?	Leichenbeisetzung? (hockend, gestreckt od. Schädelgrab?) Partielle od. totale Verbrennung? Mit Beigabe von Tierknochen?	Aus Hochhügel.	1
Laufende Nr. 2007 Acten-Nr. Inventar-Nr. Frühere Nr. A 247.	Ort: Brunsbüttel Kreis: Regierungsbezirk: Land:		Dolch mit breiter, oberständiger, flacher Klinge; flacher, breiter Griff.	Gestein: (Flint: hellbraun) Metall: Thon: Glas: Org. Subst.:	Hhe.: Lge.: 22,3. gr. Br.: 5. kl. Br.: o. Dm.: m. Dm.: u. Dm.: gr. Uf.:		See oder Moor? Acker, Haide, Wald? Off. Ansiedelung, Höhle, Pfahlbau? Befestigung?	Dolmen, Ganggrab, Riesenbett? Stein-o. Erdhügel? Flachgrab?	Leichenbeisetzung? (hockend, gestreckt od. Schädelgrab?) Partielle od. totale Verbrennung? Mit Beigabe von Tierknochen?	Geschl. in einem großen Grabhügel.	4
Laufende Nr. 2008 Acten-Nr. Inventar-Nr. Frühere Nr. A 197.	Ort: Brunsbüttel Kreis: Regierungsbezirk: Land:		Dolchgriff Schaft dicke ovale Schäftung mit Ansatz einer schmalen Klinge.	Gestein: (Flint: grau) Metall: Thon: Glas: Org. Subst.:	Hhe.: Lge.: 11. gr. Br.: 2,4. kl. Br.: o. Dm.: m. Dm.: u. Dm.: gr. Uf.:		See oder Moor? Acker, Haide, Wald? Off. Ansiedelung, Höhle, Pfahlbau? Befestigung?	Dolmen, Ganggrab, Riesenbett? Stein-o. Erdhügel? Flachgrab?	Leichenbeisetzung? (hockend, gestreckt od. Schädelgrab?) Partielle od. totale Verbrennung? Mit Beigabe von Tierknochen?		4

Fol. 285. Abteilung: I. u. Schleswig-Holstein

1. Nummer.	2. Fundort.	3. Zeichnung.	4. Gegenstand, dessen Art, Form, Ornament und Erhaltungs-Zustand.	5. Material u. Farbe.
Laufende Nr. 2009. Acten-Nr. Inventar-Nr. Frühere Nr. A 4.	Ort: Brunsbüttel Kreis: Herzogthümer Regierungsbezirk: Land:	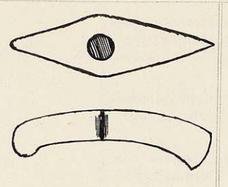	Bernstorpt mit konvexer Ober- und plaster Konkaver Unterseite.	Gestein: gerb. (Flint: Metall: Thon: Glas: Org. Subst.:
Laufende Nr. 2010. Acten-Nr. Inventar-Nr. Frühere Nr. A 152.	Ort: Brunsbüttel. Kreis: Regierungsbezirk: Land:	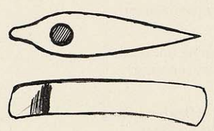	Bernstorpt mit leicht konvexer Ober- und konkaver Unterseite.	Gestein: grün. (Flint: Metall: Thon: Glas: Org. Subst.:
Laufende Nr. 2011. Acten-Nr. Inventar-Nr. Frühere Nr. ohne Nr.	Ort: Hohenau Kreis: Herzogthümer Regierungsbezirk: Land: A 76.		Dünnackiges Beil geschliffen, Bruchkanten beschl. Oberfläche gebrochen.	Gestein: (Flint: feinkörnig) Metall: Thon: Glas: Org. Subst.:
Laufende Nr. 2012. Acten-Nr. Inventar-Nr. Frühere Nr. A 125.	Ort: Hohenau. Kreis: Regierungsbezirk: Land:		Dünnackiges Beil Querschneide geschliffen.	Gestein: (Flint: feinkörnig) Metall: Thon: Glas: Org. Subst.:
Laufende Nr. 2013 Acten-Nr. Inventar-Nr. Frühere Nr. A 143.	Ort: Hohenau. Kreis: Regierungsbezirk: Land:		Dünnackiges Beil Querschneide geschliffen.	Gestein: (Flint: feinkörnig) Metall: Thon: Glas: Org. Subst.:
Laufende Nr. 2014 Acten-Nr. Inventar-Nr. Frühere Nr. A 74.	Ort: Hohenau. Kreis: Regierungsbezirk: Land:		Dünnackiges Beil Schneide geschliffen, Oberfläche gebrochen.	Gestein: (Flint: feinkörnig) Metall: Thon: Glas: Org. Subst.:
Laufende Nr. 2015 Acten-Nr. Inventar-Nr. Frühere Nr. A 75.	Ort: Hohenau. Kreis: Regierungsbezirk: Land:		Dünnackiges Beil Querschneide geschliffen, Oberfläche gebrochen.	Gestein: (Flint: feinkörnig) Metall: Thon: Glas: Org. Subst.:

Abteilung: I. u. Schleswig-Holstein, Fol. 285

6. Maasse.	7. Zugehörige Funde.	8. Art der Fundstätte.		9. Bestattungsart.	10. Bemerkungen.	11. Vorbesitzer, Jahr und Art der Erwerbung.
Hhe.: 2,9. Lge.: 15,0 gr. Br.: 5,2. kl. Br.: o. Dm.: m. Dm.: u. Dm.: gr. Uf.:		See oder Moor? Acker, Haide, Wald? Off. Ansiedelung, Höhle, Pfahlbau? Befestigung?	Dolmen, Gang-grab, Riesenbett? Stein-o. Erdhügel? Flachgrab?	Leichenbeisetzung? (hockend, gestreckt od. Schädelgrab?) Partielle od. totale Verbrennung? Mit Beigabe von Tierknochen?	Auf Grabhügel. Fundstelle: Bernstorpt.	Hr. Hartmann Tellingstedt
Hhe.: 3,2. Lge.: 14,9. gr. Br.: 4,8. kl. Br.: o. Dm.: m. Dm.: u. Dm.: gr. Uf.:		See oder Moor? Acker, Haide, Wald? Off. Ansiedelung, Höhle, Pfahlbau? Befestigung?	Dolmen, Gang-grab, Riesenbett? Stein-o. Erdhügel? Flachgrab?	Leichenbeisetzung? (hockend, gestreckt od. Schädelgrab?) Partielle od. totale Verbrennung? Mit Beigabe von Tierknochen?	s.d. I. u. 1988. Fundstelle: Bernstorpt Fundstelle: Bernstorpt	4
Hhe.: 4,4. Lge.: 17,5 gr. Br.: 7,2. kl. Br.: o. Dm.: m. Dm.: u. Dm.: gr. Uf.:		See oder Moor? Acker, Haide, Wald? Off. Ansiedelung, Höhle, Pfahlbau? Befestigung?	Dolmen, Gang-grab, Riesenbett? Stein-o. Erdhügel? Flachgrab?	Leichenbeisetzung? (hockend, gestreckt od. Schädelgrab?) Partielle od. totale Verbrennung? Mit Beigabe von Tierknochen?		4
Hhe.: 4,3 Lge.: 20,6 gr. Br.: 7,7 kl. Br.: o. Dm.: m. Dm.: u. Dm.: gr. Uf.:		See oder Moor? Acker, Haide, Wald? Off. Ansiedelung, Höhle, Pfahlbau? Befestigung?	Dolmen, Gang-grab, Riesenbett? Stein-o. Erdhügel? Flachgrab?	Leichenbeisetzung? (hockend, gestreckt od. Schädelgrab?) Partielle od. totale Verbrennung? Mit Beigabe von Tierknochen?	Gehört zu Grabfund Hohenaue.	4
Hhe.: 4. Lge.: 16,8. gr. Br.: 6,1 kl. Br.: o. Dm.: m. Dm.: u. Dm.: gr. Uf.:		See oder Moor? Acker, Haide, Wald? Off. Ansiedelung, Höhle, Pfahlbau? Befestigung?	Dolmen, Gang-grab, Riesenbett? Stein-o. Erdhügel? Flachgrab?	Leichenbeisetzung? (hockend, gestreckt od. Schädelgrab?) Partielle od. totale Verbrennung? Mit Beigabe von Tierknochen?		4
Hhe.: 4,2. Lge.: 14,6. gr. Br.: 5,6. kl. Br.: o. Dm.: m. Dm.: u. Dm.: gr. Uf.:		See oder Moor? Acker, Haide, Wald? Off. Ansiedelung, Höhle, Pfahlbau? Befestigung?	Dolmen, Gang-grab, Riesenbett? Stein-o. Erdhügel? Flachgrab?	Leichenbeisetzung? (hockend, gestreckt od. Schädelgrab?) Partielle od. totale Verbrennung? Mit Beigabe von Tierknochen?		11
Hhe.: 4,2. Lge.: 13,1. gr. Br.: 6. kl. Br.: o. Dm.: m. Dm.: u. Dm.: gr. Uf.:		See oder Moor? Acker, Haide, Wald? Off. Ansiedelung, Höhle, Pfahlbau? Befestigung?	Dolmen, Gang-grab, Riesenbett? Stein-o. Erdhügel? Flachgrab?	Leichenbeisetzung? (hockend, gestreckt od. Schädelgrab?) Partielle od. totale Verbrennung? Mit Beigabe von Tierknochen?		11

Fol. 286. Abteilung: Im. Pfalzburg-Lothringen. Fol. 286.

1. Nummer.	2. Fundort.	3. Zeichnung.	4. Gegenstand, dessen Art, Form, Ornament und Erhaltungs-Zustand.	5. Material u. Farbe.	6. Maasse.	7. Zugehörige Funde.	8. Art der Fundstätte.		9. Bestattungsart.	10. Bemerkungen.	11. Vorbesitzer, Jahr und Art der Erwerbung.
Laufende Nr. 2016. Acten-Nr. 164/04 Inventar-Nr. II 61.05. Frühere Nr. D 124.	Ort: Schweicheim Kreis: Kr. Hochwaldhausen. Regierungsbezirk: Land:	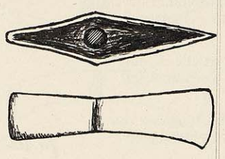	Feuersteinbeil. Quer durchbohrt. Kanten und Schneide abgeschliffen.	Gestein: grün. (Flint: Metall: Thon: Glas: Org. Subst.:	Hhe.: 3,7. Lge.: 15,7. gr. Br.: 4,6. kl. Br.: o. Dm.: m. Dm.: u. Dm.: gr. Uf.:		See oder Moor? Acker, Haide, Wald? Off. Ansiedelung, Höhle, Pfahlbau? Befestigung?	Dolmen, Ganggrab, Riesenbett? Stein-o. Erdhügel? Flachgrab?	Leichenbeisetzung? (hockend, gestreckt od. Schädelgrab?) Partielle od. totale Verbrennung? Mit Beigabe von Tierknochen?	Geschenk zu einem Grabhügel. Zahlreiche Feuersteinsplitter.	Dr. Hartmann-Lillingstadt.
Laufende Nr. 2017 Acten-Nr. Inventar-Nr. Frühere Nr. A 10	Ort: Barzbüttel Kreis: Kr. Hochwaldhausen. Regierungsbezirk: Land:		Dickenkeil. Beil mit Schneide geschliffen.	Gestein: (Flint: braun. Metall: Thon: Glas: Org. Subst.:	Hhe.: 2,4. Lge.: 17,7. gr. Br.: 6. kl. Br.: o. Dm.: m. Dm.: u. Dm.: gr. Uf.:		See oder Moor? Acker, Haide, Wald? Off. Ansiedelung, Höhle, Pfahlbau? Befestigung?	Dolmen, Gangrab, Riesenbett? Stein-o. Erdhügel? Flachgrab?	Leichenbeisetzung? (hockend, gestreckt od. Schädelgrab?) Partielle od. totale Verbrennung? Mit Beigabe von Tierknochen?	Geschenk eines Pflügers.	1
Laufende Nr. 2018. Acten-Nr. Inventar-Nr. Frühere Nr. A 11.	Ort: Barzbüttel Kreis: Regierungsbezirk: Land:		Dickenkeil. Beil Schneide geschliffen.	Gestein: (Flint: grün. Metall: Thon: Glas: Org. Subst.:	Hhe.: 3,6. Lge.: 18. gr. Br.: 5,6. kl. Br.: o. Dm.: m. Dm.: u. Dm.: gr. Uf.:		See oder Moor? Acker, Haide, Wald? Off. Ansiedelung, Höhle, Pfahlbau? Befestigung?	Dolmen, Gangrab, Riesenbett? Stein-o. Erdhügel? Flachgrab?	Leichenbeisetzung? (hockend, gestreckt od. Schädelgrab?) Partielle od. totale Verbrennung? Mit Beigabe von Tierknochen?		07
Laufende Nr. 2019. Acten-Nr. Inventar-Nr. Frühere Nr. A 41.	Ort: Barzbüttel Kreis: Regierungsbezirk: Land:		Dickenkeil. Schneide geschliffen; Feuersteinsplitter geschliffen.	Gestein: (Flint: grün. Metall: Thon: Glas: Org. Subst.:	Hhe.: 4. Lge.: 24,8. gr. Br.: 8,8 kl. Br.: o. Dm.: m. Dm.: u. Dm.: gr. Uf.:		See oder Moor? Acker, Haide, Wald? Off. Ansiedelung, Höhle, Pfahlbau? Befestigung?	Dolmen, Gangrab, Riesenbett? Stein-o. Erdhügel? Flachgrab?	Leichenbeisetzung? (hockend, gestreckt od. Schädelgrab?) Partielle od. totale Verbrennung? Mit Beigabe von Tierknochen?	Geht zusammen mit Posten A 40 Beim Abschneiden mind. Dublett. pr. Im 2093.	4
Laufende Nr. 2020. Acten-Nr. Inventar-Nr. Frühere Nr. A 217.	Ort: Barzbüttel. Kreis: Regierungsbezirk: Land:		Dickenkeil. Beil geschliffen.	Gestein: (Flint: weiß. Metall: Thon: Glas: Org. Subst.:	Hhe.: 2,5. Lge.: 12,5. gr. Br.: 4,8. kl. Br.: o. Dm.: m. Dm.: u. Dm.: gr. Uf.:		See oder Moor? Acker, Haide, Wald? Off. Ansiedelung, Höhle, Pfahlbau? Befestigung?	Dolmen, Gangrab, Riesenbett? Stein-o. Erdhügel? Flachgrab?	Leichenbeisetzung? (hockend, gestreckt od. Schädelgrab?) Partielle od. totale Verbrennung? Mit Beigabe von Tierknochen?		4
Laufende Nr. 2021. Acten-Nr. Inventar-Nr. Frühere Nr. A 227.	Ort: Barzbüttel Kreis: Regierungsbezirk: Land:		Dickenkeil. Beil mit Schneide Feuersteinsplitter geschliffen.	Gestein: (Flint: weiß. Metall: Thon: Glas: Org. Subst.:	Hhe.: 3,3. Lge.: 7,9. gr. Br.: 6,4. kl. Br.: o. Dm.: m. Dm.: u. Dm.: gr. Uf.:		See oder Moor? Acker, Haide, Wald? Off. Ansiedelung, Höhle, Pfahlbau? Befestigung?	Dolmen, Gangrab, Riesenbett? Stein-o. Erdhügel? Flachgrab?	Leichenbeisetzung? (hockend, gestreckt od. Schädelgrab?) Partielle od. totale Verbrennung? Mit Beigabe von Tierknochen?		4
Laufende Nr. 2022. Acten-Nr. Inventar-Nr. Frühere Nr. A 228.	Ort: Barzbüttel. Kreis: Regierungsbezirk: Land:		Dickenkeil. Beil mit Schneide geschliffen.	Gestein: (Flint: rötlichgrau. Metall: Thon: Glas: Org. Subst.:	Hhe.: 2,8. Lge.: 8,5. gr. Br.: 6,3. kl. Br.: o. Dm.: m. Dm.: u. Dm.: gr. Uf.:		See oder Moor? Acker, Haide, Wald? Off. Ansiedelung, Höhle, Pfahlbau? Befestigung?	Dolmen, Gangrab, Riesenbett? Stein-o. Erdhügel? Flachgrab?	Leichenbeisetzung? (hockend, gestreckt od. Schädelgrab?) Partielle od. totale Verbrennung? Mit Beigabe von Tierknochen?		1

1. Nummer.	2. Fundort.	3. Zeichnung.	4. Gegenstand, dessen Art, Form, Ornament und Erhaltungs-Zustand.	5. Material u. Farbe	6. Maasse.	7. Zugehörige Funde.	8. Art der Fundstätte.	9. Bestattungsart.	10. Bemerkungen.	11. Vorbesitzer, Jahr und Art der Erwerbung.
Laufende Nr. 2023 Acten-Nr. 164104. Inventar-Nr. II 61.05. Frühere Nr. A 40.	Ort: Barsbüttel Kreis: Stormarnsche Regierungsbezirk: Land:	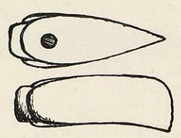	Breitaxt Querschneide sehr breit, vorn gerundet, oben abgebrochen, Schaftloch rundlich, Oberfläche glatt, Kanten scharf.	Gestein: Grün mit hellen Einsprengungen (Flint:) Metall: Thon: Glas: Org. Subst.:	Hhe.: 4,7. Lge.: 12,8. gr. Br.: 4,1. kl. Br.: o. Dm.: m. Dm.: u. Dm.: gr. Uf.:		See oder Moor? Acker, Haide, Wald? Off. Ansiedelung, Höhle, Pfahlbau? Befestigung?	Dolmen, Gang-grab, Riesenbett? Stein-o. Erdhügel? Flachgrab?	Leichenbeisetzung? (hockend, gestreckt od. Schädelgrab?) Partielle od. totale Verbrennung? Mit Beigabe von Tierknochen?	v. Lm 2019.	Dlg. Hauptmann-Tellingstedt
Laufende Nr. 2024. Acten-Nr. Inventar-Nr. Frühere Nr. A 54.	Ort: Hoyerdt Kreis: Stormarnsche Regierungsbezirk: Land:		Diskenförmiges Beil geschliffen.	Gestein: (Flint: grünl.) Metall: Thon: Glas: Org. Subst.:	Hhe.: 3,5. Lge.: 18, gr. Br.: 5,1. kl. Br.: o. Dm.: m. Dm.: u. Dm.: gr. Uf.:		See oder Moor? Acker, Haide, Wald? Off. Ansiedelung, Höhle, Pfahlbau? Befestigung?	Dolmen, Gang-grab, Riesenbett? Stein-o. Erdhügel? Flachgrab?	Leichenbeisetzung? (hockend, gestreckt od. Schädelgrab?) Partielle od. totale Verbrennung? Mit Beigabe von Tierknochen?	Geht i. e. grossen Verkauf.	4
Laufende Nr. 2025. Acten-Nr. Inventar-Nr. Frühere Nr. A 73.	Ort: Hoyerdt Kreis: Regierungsbezirk: Land:		Diskenförmiges Beil schmale geschliffen.	Gestein: (Flint: dklgrün) Metall: Thon: Glas: Org. Subst.:	Hhe.: 3,6. Lge.: 18,9. gr. Br.: 5,8. kl. Br.: o. Dm.: m. Dm.: u. Dm.: gr. Uf.:		See oder Moor? Acker, Haide, Wald? Off. Ansiedelung, Höhle, Pfahlbau? Befestigung?	Dolmen, Gang-grab, Riesenbett? Stein-o. Erdhügel? Flachgrab?	Leichenbeisetzung? (hockend, gestreckt od. Schädelgrab?) Partielle od. totale Verbrennung? Mit Beigabe von Tierknochen?		7
Laufende Nr. 2026. Acten-Nr. Inventar-Nr. Frühere Nr. C 19.	Ort: Hoyerdt Kreis: Regierungsbezirk: Land:		Diskenförmiges Beil schmal geschliffen.	Gestein: (Flint: braungrau) Metall: Thon: Glas: Org. Subst.:	Hhe.: 3,1. Lge.: 15,1. gr. Br.: 5,1. kl. Br.: o. Dm.: m. Dm.: u. Dm.: gr. Uf.:		See oder Moor? Acker, Haide, Wald? Off. Ansiedelung, Höhle, Pfahlbau? Befestigung?	Dolmen, Gang-grab, Riesenbett? Stein-o. Erdhügel? Flachgrab?	Leichenbeisetzung? (hockend, gestreckt od. Schädelgrab?) Partielle od. totale Verbrennung? Mit Beigabe von Tierknochen?	Geht i. e. grossen Verkauf.	7
Laufende Nr. 2027. Acten-Nr. Inventar-Nr. Frühere Nr. C 34.	Ort: Hoyerdt. Kreis: Regierungsbezirk: Land:		Diskenförmiges Beil schmal geschliffen.	Gestein: (Flint: braungrau) Metall: Thon: Glas: Org. Subst.:	Hhe.: 3,6. Lge.: 16,8. gr. Br.: 5,6. kl. Br.: o. Dm.: m. Dm.: u. Dm.: gr. Uf.:		See oder Moor? Acker, Haide, Wald? Off. Ansiedelung, Höhle, Pfahlbau? Befestigung?	Dolmen, Gang-grab, Riesenbett? Stein-o. Erdhügel? Flachgrab?	Leichenbeisetzung? (hockend, gestreckt od. Schädelgrab?) Partielle od. totale Verbrennung? Mit Beigabe von Tierknochen?		7
Laufende Nr. 2028. Acten-Nr. Inventar-Nr. Frühere Nr. A 185.	Ort: Hoyerdt. Kreis: Regierungsbezirk: Land:		Flachbeil geschliffen, sehr roh gearbeitet, Nackenschneide.	Gestein: (Flint: braungrau) Metall: Thon: Glas: Org. Subst.:	Hhe.: 1,9. Lge.: 11,6. gr. Br.: 3,9. kl. Br.: o. Dm.: m. Dm.: u. Dm.: gr. Uf.:		See oder Moor? Acker, Haide, Wald? Off. Ansiedelung, Höhle, Pfahlbau? Befestigung?	Dolmen, Gang-grab, Riesenbett? Stein-o. Erdhügel? Flachgrab?	Leichenbeisetzung? (hockend, gestreckt od. Schädelgrab?) Partielle od. totale Verbrennung? Mit Beigabe von Tierknochen?	Geht i. e. grossen Verkauf.	5
Laufende Nr. 2029 Acten-Nr. Inventar-Nr. Frühere Nr. A 74.	Ort: Hoyerdt. Kreis: Regierungsbezirk: Land:		Lanzenspitze sehr gross, langdreieckig, Befestigungsende abgebrochen, schlecht gearbeitet.	Gestein: (Flint: hellgrau) Metall: Thon: Glas: Org. Subst.:	Hhe.: Lge.: 27,8. gr. Br.: 3,6 kl. Br.: o. Dm.: m. Dm.: u. Dm.: gr. Uf.:		See oder Moor? Acker, Haide, Wald? Off. Ansiedelung, Höhle, Pfahlbau? Befestigung?	Dolmen, Gang-grab, Riesenbett? Stein-o. Erdhügel? Flachgrab?	Leichenbeisetzung? (hockend, gestreckt od. Schädelgrab?) Partielle od. totale Verbrennung? Mit Beigabe von Tierknochen?	Geht in einen Grabhügel.	7

1. Nummer.	2. Fundort.	3. Zeichnung.	4. Gegenstand, dessen Art, Form, Ornament und Erhaltungs-Zustand.	5. Material u. Farbe
Laufende Nr. 2030. Acten-Nr. 1164/04. Inventar-Nr. II 61.05. Frühere Nr. C 107.	Ort: Hesperdt Kreis: Z.-Dithmarschen Regierungsbezirk: Land:		Dolch Klein, mit ganz kurzer Griffzunge und ovalem Querschnitt.	Gestein: (Flint: hellgrau) Metall: Thon: Glas: Org. Subst.:
Laufende Nr. 2031 Acten-Nr. Inventar-Nr. Frühere Nr. A 76	Ort: Hesperdt Kreis: Regierungsbezirk: Land:		Dolch Klein, mit kurzem Griff und flacher, breiter Griffplatte, gut retouchiert.	Gestein: (Flint: hellgrau) Metall: Thon: Glas: Org. Subst.:
Laufende Nr. 2032 Acten-Nr. Inventar-Nr. Frühere Nr. C 82	Ort: Hesperdt Kreis: Regierungsbezirk: Land:		Dolchgriff Schmal u. dick, mit An sätzen der spitzen Klinge, Bruchfläche.	Gestein: (Flint: dkelgrau) Metall: Thon: Glas: Org. Subst.:
Laufende Nr. 2033. Acten-Nr. Inventar-Nr. Frühere Nr. A 212.	Ort: Hesperdt Kreis: Regierungsbezirk: Land:		Dolch Spitze mit Griffansatz, breit, flach, fast dreieckig.	Gestein: (Flint: graubraun) Metall: Thon: Glas: Org. Subst.:
Laufende Nr. 2034 Acten-Nr. Inventar-Nr. Frühere Nr. A 213.	Ort: Hesperdt. Kreis: Regierungsbezirk: Land:		Dolch.	Gestein: (Flint: rötlichgrau) Metall: Thon: Glas: Org. Subst.:
Laufende Nr. 2035 Acten-Nr. Inventar-Nr. Frühere Nr. A 86	Ort: Dunkelbüttel Kreis: Z.-Dithmarschen. Regierungsbezirk: Land:		Halbfabrikat aus Feuerstein, dreieckig.	Gestein: braun (Flint: Metall: Thon: Glas: Org. Subst.:
Laufende Nr. 2036 Acten-Nr. Inventar-Nr. Frühere Nr. A 30.	Ort: Dunkelbüttel. Kreis: Regierungsbezirk: Land:		Klinge eines Dolches, breit, flach, fast dreieckig, Spitze u. Griff abgebrochen.	Gestein: (Flint: hellgrau) Metall: Thon: Glas: Org. Subst.:

6. Maasse.	7. Zugehörige Funde.	8. Art der Fundstätte.		9. Bestattungsart.	10. Bemerkungen.	11. Vorbesitzer, Jahr und Art der Erwerbung.
Hhe.: 2,1. Lge.: 15,4. gr. Br.: 2,4. kl. Br.: o. Dm.: m. Dm.: u. Dm.: gr. Uf.:		See oder Moor? Acker, Haide, Wald? Off. Ansiedelung, Höhle, Pfahlbau? Befestigung?	Dolmen, Gang-grab, Riesenbett? Stein-o. Erdhügel? Flachgrab?	Leichenbeisetzung? (hockend, gestreckt od. Schädelgrab?) Partielle od. totale Verbrennung? Mit Beigabe von Tierknochen?	Gefd. in einem Grabhügel.	Hg. Hartmann-Hellingstedt.
Hhe.: Lge.: 14,7. gr. Br.: 3,7. kl. Br.: o. Dm.: m. Dm.: u. Dm.: gr. Uf.:		See oder Moor? Acker, Haide, Wald? Off. Ansiedelung, Höhle, Pfahlbau? Befestigung?	Dolmen, Gang-grab, Riesenbett? Stein-o. Erdhügel? Flachgrab?	Leichenbeisetzung? (hockend, gestreckt od. Schädelgrab?) Partielle od. totale Verbrennung? Mit Beigabe von Tierknochen?	Gefd. i. einem Torfmoor.	4
Hhe.: Lge.: 11,2. gr. Br.: 2,4. kl. Br.: o. Dm.: m. Dm.: u. Dm.: gr. Uf.:		See oder Moor? Acker, Haide, Wald? Off. Ansiedelung, Höhle, Pfahlbau? Befestigung?	Dolmen, Gang-grab, Riesenbett? Stein-o. Erdhügel? Flachgrab?	Leichenbeisetzung? (hockend, gestreckt od. Schädelgrab?) Partielle od. totale Verbrennung? Mit Beigabe von Tierknochen?	Gefd. in einem Torfmoor.	4
Hhe.: 1,3. Lge.: 15,3. gr. Br.: 4,4. kl. Br.: o. Dm.: m. Dm.: u. Dm.: gr. Uf.:		See oder Moor? Acker, Haide, Wald? Off. Ansiedelung, Höhle, Pfahlbau? Befestigung?	Dolmen, Gang-grab, Riesenbett? Stein-o. Erdhügel? Flachgrab?	Leichenbeisetzung? (hockend, gestreckt od. Schädelgrab?) Partielle od. totale Verbrennung? Mit Beigabe von Tierknochen?		4
Hhe.: 1,1. Lge.: 13,4. gr. Br.: 3,2. kl. Br.: o. Dm.: m. Dm.: u. Dm.: gr. Uf.:		See oder Moor? Acker, Haide, Wald? Off. Ansiedelung, Höhle, Pfahlbau? Befestigung?	Dolmen, Gang-grab, Riesenbett? Stein-o. Erdhügel? Flachgrab?	Leichenbeisetzung? (hockend, gestreckt od. Schädelgrab?) Partielle od. totale Verbrennung? Mit Beigabe von Tierknochen?		4
Hhe.: 2,7. Lge.: gr. Br.: kl. Br.: o. Dm.: m. Dm.: 6,5. u. Dm.: gr. Uf.:		See oder Moor? Acker, Haide, Wald? Off. Ansiedelung, Höhle, Pfahlbau? Befestigung?	Dolmen, Gang-grab, Riesenbett? Stein-o. Erdhügel? Flachgrab?	Leichenbeisetzung? (hockend, gestreckt od. Schädelgrab?) Partielle od. totale Verbrennung? Mit Beigabe von Tierknochen?	Gefd. beim Pflügen.	1
Hhe.: Lge.: 19,2 gr. Br.: 5,7 kl. Br.: o. Dm.: m. Dm.: u. Dm.: gr. Uf.:		See oder Moor? Acker, Haide, Wald? Off. Ansiedelung, Höhle, Pfahlbau? Befestigung?	Dolmen, Gang-grab, Riesenbett? Stein-o. Erdhügel? Flachgrab?	Leichenbeisetzung? (hockend, gestreckt od. Schädelgrab?) Partielle od. totale Verbrennung? Mit Beigabe von Tierknochen?	Gefd. in einem Grabhügel.	4

Abteilung: I m. Ostholstein-Holstein. Fol. 289

1. Nummer.	2. Fundort.	3. Zeichnung.	4. Gegenstand, dessen Art, Form, Ornament und Erhaltungs-Zustand.	5. Material u. Farbe	6. Maasse.	7. Zugehörige Funde.	8. Art der Fundstätte.	9. Bestattungsart.	10. Bemerkungen.	11. Vorbesitzer, Jahr und Art der Erwerbung.
Laufende Nr. 2037 Acten-Nr. 1164/04. Inventar-Nr. II 61.05. Frühere Nr. A 164.	Ort: Lunkbrüttel. Kreis: [illegible] Regierungsbezirk: Land:		Prismatische kleine Messerklinge, [illegible]	Gestein: (Flint: [illegible]) Metall: Thon: Glas: Org. Subst.:	Hhe.: 0,7. Lge.: 6,6. gr. Br.: 2,8. kl. Br.: o. Dm.: m. Dm.: u. Dm.: gr. Uf.:		See oder Moor? Acker, Haide, Wald? Off. Ansiedelung, Höhle, Pfahlbau? Befestigung?	Dolmen, Ganggrab, Riesenbett? Stein-o. Erdhügel? Flachgrab?	Leichenbeisetzung? (hockend, gestreckt od. Schädelgrab?) Partielle od. totale Verbrennung? Mit Beigabe von Tierknochen?		Geg. Hartmann-Tellingstedt.
Laufende Nr. 2038. Acten-Nr. Inventar-Nr. Frühere Nr. A 43.	Ort: Lunkbrüttel Kreis: Regierungsbezirk: Land:		Schuhleistenkeil, [illegible]	Gestein: (Flint: [illegible]) Metall: Thon: Glas: Org. Subst.:	Hhe.: 2,5. Lge.: 14,2. gr. Br.: 2,7. kl. Br.: o. Dm.: m. Dm.: u. Dm.: gr. Uf.:		See oder Moor? Acker, Haide, Wald? Off. Ansiedelung, Höhle, Pfahlbau? Befestigung?	Dolmen, Ganggrab, Riesenbett? Stein-o. Erdhügel? Flachgrab?	Leichenbeisetzung? (hockend, gestreckt od. Schädelgrab?) Partielle od. totale Verbrennung? Mit Beigabe von Tierknochen?	Gefd. in einem Grabhügel.	4
Laufende Nr. 2039. Acten-Nr. Inventar-Nr. Frühere Nr. A 184.	Ort: Lunkbrüttel Kreis: Regierungsbezirk: Land:		Schuhleistenkeil [illegible]	Gestein: (Flint: [illegible]) Metall: Thon: Glas: Org. Subst.:	Hhe.: 1,9. Lge.: 9, gr. Br.: 2,1. kl. Br.: o. Dm.: m. Dm.: u. Dm.: gr. Uf.:		See oder Moor? Acker, Haide, Wald? Off. Ansiedelung, Höhle, Pfahlbau? Befestigung?	Dolmen, Ganggrab, Riesenbett? Stein-o. Erdhügel? Flachgrab?	Leichenbeisetzung? (hockend, gestreckt od. Schädelgrab?) Partielle od. totale Verbrennung? Mit Beigabe von Tierknochen?		9
Laufende Nr. 2040. Acten-Nr. Inventar-Nr. Frühere Nr. A 22	Ort: Lunkbrüttel Kreis: Regierungsbezirk: Land:		Dickenkeiliges Beil [illegible]	Gestein: (Flint: [illegible]) Metall: Thon: Glas: Org. Subst.:	Hhe.: 3,4. Lge.: 20,7. gr. Br.: 4,5. kl. Br.: o. Dm.: m. Dm.: u. Dm.: gr. Uf.:		See oder Moor? Acker, Haide, Wald? Off. Ansiedelung, Höhle, Pfahlbau? Befestigung?	Dolmen, Ganggrab, Riesenbett? Stein-o. Erdhügel? Flachgrab?	Leichenbeisetzung? (hockend, gestreckt od. Schädelgrab?) Partielle od. totale Verbrennung? Mit Beigabe von Tierknochen?	Gefd. in einem Torfmoore.	7
Laufende Nr. 2041 Acten-Nr. Inventar-Nr. Frühere Nr. A 248.	Ort: Lunkbrüttel Kreis: Regierungsbezirk: Land:		Dickenkeiliges Beil [illegible]	Gestein: (Flint: [illegible]) Metall: Thon: Glas: Org. Subst.:	Hhe.: 3,9. Lge.: 20,7. gr. Br.: 6,2. kl. Br.: o. Dm.: m. Dm.: u. Dm.: gr. Uf.:		See oder Moor? Acker, Haide, Wald? Off. Ansiedelung, Höhle, Pfahlbau? Befestigung?	Dolmen, Ganggrab, Riesenbett? Stein-o. Erdhügel? Flachgrab?	Leichenbeisetzung? (hockend, gestreckt od. Schädelgrab?) Partielle od. totale Verbrennung? Mit Beigabe von Tierknochen?		4
Laufende Nr. 2042 Acten-Nr. Inventar-Nr. Frühere Nr. A 187.	Ort: Lunkbrüttel Kreis: Regierungsbezirk: Land:		Keilhacke [illegible]	Gestein: [illegible] (Flint: Metall: Thon: Glas: Org. Subst.:	Hhe.: 4,5. Lge.: 9,6. gr. Br.: 6,4. kl. Br.: o. Dm.: m. Dm.: u. Dm.: gr. Uf.:		See oder Moor? Acker, Haide, Wald? Off. Ansiedelung, Höhle, Pfahlbau? Befestigung?	Dolmen, Ganggrab, Riesenbett? Stein-o. Erdhügel? Flachgrab?	Leichenbeisetzung? (hockend, gestreckt od. Schädelgrab?) Partielle od. totale Verbrennung? Mit Beigabe von Tierknochen?		7
Laufende Nr. 2043 Acten-Nr. Inventar-Nr. Frühere Nr. A 44.	Ort: Dallbrück Kreis: [illegible] Regierungsbezirk: Land:		Dickenkeiliges Beil [illegible]	Gestein: (Flint: [illegible]) Metall: Thon: Glas: Org. Subst.:	Hhe.: 2,9 Lge.: 11,1. gr. Br.: 5,4. kl. Br.: o. Dm.: m. Dm.: u. Dm.: gr. Uf.:		See oder Moor? Acker, Haide, Wald? Off. Ansiedelung, Höhle, Pfahlbau? Befestigung?	Dolmen, Ganggrab, Riesenbett? Stein-o. Erdhügel? Flachgrab?	Leichenbeisetzung? (hockend, gestreckt od. Schädelgrab?) Partielle od. totale Verbrennung? Mit Beigabe von Tierknochen?		7

Fol. 290. Abteilung: I/m. Pfahlbau-Holstein.

1. Nummer.	2. Fundort.	3. Zeichnung.	4. Gegenstand, dessen Art, Form, Ornament und Erhaltungs-Zustand.	5. Material u. Farbe.
Laufende Nr. 2044. Acten-Nr. 1164/04. Inventar-Nr. II 61.05. Frühere Nr. A 85.	Ort: Vallbrück Kreis: Z.-Ostholstein. Regierungsbezirk: Land:		Beil feinzugeschliffen, Nacken beschädigt, Schneide angeschliffen.	Gestein: (Flint: braun) Metall: Thon: Glas: Org. Subst.:
Laufende Nr. 2045. Acten-Nr. Inventar-Nr. Frühere Nr. A 70.	Ort: Vallbrück. Kreis: Regierungsbezirk: Land:		Meißel überschliffen mit scharfer Schneide, Nacken beschädigt.	Gestein: (Flint: braun) Metall: Thon: Glas: Org. Subst.:
Laufende Nr. 2046 Acten-Nr. Inventar-Nr. Frühere Nr. D 18.	Ort: Schleswig Kreis: Stadt-Schles. Regierungsbezirk: Land:		Dänemarkisch Beil feingeschliffen.	Gestein: (Flint: braun) Metall: Thon: Glas: Org. Subst.:
Laufende Nr. 2047. Acten-Nr. Inventar-Nr. Frühere Nr. B 56.	Ort: Hadmark Kreis: Flensburg Regierungsbezirk: Land:		Dänemarkisch Beil überschliffen, roh und unvollendet.	Gestein: (Flint: braun) Metall: Thon: Glas: Org. Subst.:
Laufende Nr. 2048. Acten-Nr. Inventar-Nr. Frühere Nr. B 57.	Ort: Hadmark Kreis: Regierungsbezirk: Land:		Dänemarkisch Beil feingeschliffen.	Gestein: (Flint: schwarz) Metall: Thon: Glas: Org. Subst.:
Laufende Nr. 2049 Acten-Nr. Inventar-Nr. Frühere Nr. D 211.	Ort: Osterbergfeld Kreis: Rd.-Ditmarschen. Regierungsbezirk: Land:	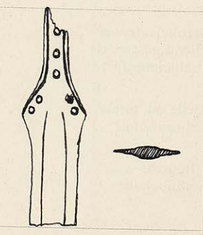	Griffzungenschwert Flache Griffzunge mit breitem niedrigem Mittelsteg. Die Spitze ist abgebrochen, Rand ausgebrochen und nicht mehr vorhanden. Auf der Zunge 3 Nietlöcher erhalten, auch Klingenansatz ist erhalten, sie ist nur flach abgebrochen.	Gestein: (Flint:) Metall: Bronze Thon: Glas: Org. Subst.:
Laufende Nr. 2050 Acten-Nr. Inventar-Nr. Frühere Nr. D 77.	Ort: Osterbergfeld. Kreis: Regierungsbezirk: Land:		Lanzenspitze spitz dreieckig und oben breit, in der Mitte der Länge nach durchbrochen, auf der Tülle Reste der Befestigung. Herrn Oberlehrer Osterfeld, Oldesloe geschenkt.	Gestein: (Flint:) Metall: B. Thon: Glas: Org. Subst.:

Abteilung: I/m. Pfahlbau-Holstein. Fol. 290.

6. Maasse.	7. Zugehörige Funde.	8. Art der Fundstätte.		9. Bestattungsart.	10. Bemerkungen.	11. Vorbesitzer, Jahr und Art der Erwerbung.
Hhe.: 2,5. Lge.: 15,5. gr. Br.: 6. kl. Br.: o. Dm.: m. Dm.: u. Dm.: gr. Uf.:		See oder Moor? Acker, Haide, Wald? Off. Ansiedelung, Höhle, Pfahlbau? Befestigung?	Dolmen, Ganggrab, Riesenbett? Stein-o.Erdhügel? Flachgrab?	Leichenbeisetzung? (hockend, gestreckt od. Schädelgrab?) Partielle od. totale Verbrennung? Mit Beigabe von Tierknochen?		Hy. Lorchmann – Vallbrück,
Hhe.: 2,7. Lge.: 13,2. gr. Br.: 3,2. kl. Br.: o. Dm.: m. Dm.: u. Dm.: gr. Uf.:		See oder Moor? Acker, Haide, Wald? Off. Ansiedelung, Höhle, Pfahlbau? Befestigung?	Dolmen, Ganggrab, Riesenbett? Stein-o.Erdhügel? Flachgrab?	Leichenbeisetzung? (hockend, gestreckt od. Schädelgrab?) Partielle od. totale Verbrennung? Mit Beigabe von Tierknochen?		
Hhe.: 3,1. Lge.: 15,8. gr. Br.: 7. kl. Br.: o. Dm.: m. Dm.: u. Dm.: gr. Uf.:		See oder Moor? Acker, Haide, Wald? Off. Ansiedelung, Höhle, Pfahlbau? Befestigung?	Dolmen, Ganggrab, Riesenbett? Stein-o.Erdhügel? Flachgrab?	Leichenbeisetzung? (hockend, gestreckt od. Schädelgrab?) Partielle od. totale Verbrennung? Mit Beigabe von Tierknochen?	Angeb. Fund in der Nähe Christiansen wiederh. warum Bedenken, in der Nähe der angeblichen Fundstelle Steinkistengrab.	
Hhe.: 3,6. Lge.: 15,3. gr. Br.: 6,6. kl. Br.: o. Dm.: m. Dm.: u. Dm.: gr. Uf.:		See oder Moor? Acker, Haide, Wald? Off. Ansiedelung, Höhle, Pfahlbau? Befestigung?	Dolmen, Ganggrab, Riesenbett? Stein-o.Erdhügel? Flachgrab?	Leichenbeisetzung? (hockend, gestreckt od. Schädelgrab?) Partielle od. totale Verbrennung? Mit Beigabe von Tierknochen?		
Hhe.: 3,6. Lge.: 13,6. gr. Br.: 4,6. kl. Br.: o. Dm.: m. Dm.: u. Dm.: gr. Uf.:		See oder Moor? Acker, Haide, Wald? Off. Ansiedelung, Höhle, Pfahlbau? Befestigung?	Dolmen, Ganggrab, Riesenbett? Stein-o.Erdhügel? Flachgrab?	Leichenbeisetzung? (hockend, gestreckt od. Schädelgrab?) Partielle od. totale Verbrennung? Mit Beigabe von Tierknochen?		
Hhe.: Lge.: 5,2. gr. Br.: 5, gr. Br.: 4,8. o. Dm.: m. Dm.: u. Dm.: gr. Uf.:		See oder Moor? Acker, Haide, Wald? Off. Ansiedelung, Höhle, Pfahlbau? Befestigung?	Dolmen, Ganggrab, Riesenbett? Stein-o.Erdhügel? Flachgrab?	Leichenbeisetzung? (hockend, gestreckt od. Schädelgrab?) Partielle od. totale Verbrennung? Mit Beigabe von Tierknochen?	Angeb. i. e. Grabhügel, Fundstelle nicht genau bekannt, Finder Bauer Jens Jensen Dänemark.	
Hhe.: Lge.: 15,7. gr. Br.: 2,7. kl. Br.: o. Dm.: m. Dm.: u. Dm.: gr. Uf.:		See oder Moor? Acker, Haide, Wald? Off. Ansiedelung, Höhle, Pfahlbau? Befestigung?	Dolmen, Ganggrab, Riesenbett? Stein-o.Erdhügel? Flachgrab?	Leichenbeisetzung? (hockend, gestreckt od. Schädelgrab?) Partielle od. totale Verbrennung? Mit Beigabe von Tierknochen?	Angeb. i. e. niedrigen Grabhügel.	

Fol. 291. Abteilung: I m. Schleswig-Holstein.

1. Nummer.	2. Fundort.	3. Zeichnung.	Gegenstand, dessen Art, Form, Ornament und Erhaltungs-Zustand.	5. Material u. Farbe.	6. Maasse.	7. Zugehörige Funde.	8. Art der Fundstätte.	9. Bestattungsart.	10. Bemerkungen.	11. Vorbesitzer, Jahr und Art der Erwerbung.
Laufende Nr. 2051 Acten-Nr. 1164/04. Inventar-Nr. II 61.05. Frühere Nr. A 34.	Ort: Rundorf Kreis: Fl. Eckernförde Regierungsbezirk: Land:		Feinsäge klein, einreihig gezähnt, zerbrochen und verschärft.	Gestein: (Flint: Metall: B Thon: Glas: Org. Subst.:	Hhe.: Lge.: 5,4. gr. Br.: 1,7. kl. Br.: o. Dm.: m. Dm.: u. Dm.: gr. Uf.:		See oder Moor? Acker, Haide, Wald? Off. Ansiedelung, Höhle, Pfahlbau? Befestigung?	Dolmen, Gang-grab, Riesenbett? Stein-o. Erdhügel? Flachgrab?	Leichenbeisetzung? (hockend, gestreckt od. Schädelgrab?) Partielle od. totale Verbrennung? Mit Beigabe von Tierknochen?	A 34 u. 35 bezeichnen zusammen 1 Urne, die beiliegende Feinsäge war in einer Urne mit Leichenbrand, in einem Hügel bei Rundorf. 1. v. I m 2052	Hptl. Hartmann-Kiel eingesandt.
Laufende Nr. 2052 Acten-Nr. Inventar-Nr. Frühere Nr. A 35.	Ort: Rundorf Kreis: Regierungsbezirk: Land:		Rasirmesserchen kleine, dolchartige Klinge mit einem besonders charakteristischen, z. T. abgebrochenen, einwärtsgezähnt.	Gestein: (Flint: Metall: B Thon: Glas: Org. Subst.:	Hhe.: Lge.: 5,7. gr. Br.: 2. kl. Br.: o. Dm.: m. Dm.: u. Dm.: gr. Uf.:		See oder Moor? Acker, Haide, Wald? Off. Ansiedelung, Höhle, Pfahlbau? Befestigung?	Dolmen, Gang-grab, Riesenbett? Stein-o. Erdhügel? Flachgrab?	Leichenbeisetzung? (hockend, gestreckt od. Schädelgrab?) Partielle od. totale Verbrennung? Mit Beigabe von Tierknochen?	1. v. I m 2051.	
Laufende Nr. 2053 Acten-Nr. Inventar-Nr. Frühere Nr. A 136	Ort: Rundorf Kreis: Regierungsbezirk: Land:		Rasirmesserchen kleiner Halbbogen; Griff abgebrochen.	Gestein: (Flint: Metall: B Thon: Glas: Org. Subst.:	Hhe.: Lge.: 8,2. gr. Br.: 1,6. kl. Br.: o. Dm.: m. Dm.: u. Dm.: gr. Uf.:		See oder Moor? Acker, Haide, Wald? Off. Ansiedelung, Höhle, Pfahlbau? Befestigung?	Dolmen, Gang-grab, Riesenbett? Stein-o. Erdhügel? Flachgrab?	Leichenbeisetzung? (hockend, gestreckt od. Schädelgrab?) Partielle od. totale Verbrennung? Mit Beigabe von Tierknochen?	In einer Urne mit 6 Feuerstein-Kegel in einem Hügel.	
Laufende Nr. 2054. Acten-Nr. Inventar-Nr. Frühere Nr. A 209.	Ort: Rundorf Kreis: Regierungsbezirk: Land:		Rasirmesserchen Spitz, mit langem Hohlgriff v. dreieckt. Öffn. Feuergeschliffen.	Gestein: (Flint: Metall: B Thon: Glas: Org. Subst.:	Hhe.: Lge.: 11,2. gr. Br.: 3. kl. Br.: o. Dm.: m. Dm.: u. Dm.: gr. Uf.:		See oder Moor? Acker, Haide, Wald? Off. Ansiedelung, Höhle, Pfahlbau? Befestigung?	Dolmen, Gang-grab, Riesenbett? Stein-o. Erdhügel? Flachgrab?	Leichenbeisetzung? (hockend, gestreckt od. Schädelgrab?) Partielle od. totale Verbrennung? Mit Beigabe von Tierknochen?	In einer Urne.	
Laufende Nr. 2055 a. Acten-Nr. Inventar-Nr. Frühere Nr. D 112	Ort: Pfalkfalz Kreis: Fl. Oldesloe Regierungsbezirk: Land:		Dolchklingen mit kurzer Angel, Durchschnitt rautenförmig. Länge 18 cm, Grat [illegible] 4 Nieten eingeschlagen.	Gestein: (Flint: Metall: B Thon: Glas: Org. Subst.:	Hhe.: Lge.: 18,5. gr. Br.: 2,9. kl. Br.: o. Dm.: m. Dm.: u. Dm.: gr. Uf.:		See oder Moor? Acker, Haide, Wald? Off. Ansiedelung, Höhle, Pfahlbau? Befestigung?	Dolmen, Gang-grab, Riesenbett? Stein-o. Erdhügel? Flachgrab?	Leichenbeisetzung? (hockend, gestreckt od. Schädelgrab?) Partielle od. totale Verbrennung? Mit Beigabe von Tierknochen?	Kommt mit Gefäßen der Pfahlbauzeit Hamburg 1880. S. 589 Nr. 43. „Hünengrab b. Osf.“ I m 2055 a–c gehören in einem Hügel bei dem Schmiedefeld, Kirchspiel Osdorf.	
Laufende Nr. 2055 b. Acten-Nr. Inventar-Nr. Frühere Nr. D 112.	Ort: Pfalkfalz Kreis: Regierungsbezirk: Land:		Knauf zum Dolch 2055 a.	Gestein: (Flint: Metall: B Thon: Glas: Org. Subst.:	Hhe.: 2,5. Lge.: 3,4. gr. Br.: 2,8. kl. Br.: o. Dm.: m. Dm.: u. Dm.: gr. Uf.:		See oder Moor? Acker, Haide, Wald? Off. Ansiedelung, Höhle, Pfahlbau? Befestigung?	Dolmen, Gang-grab, Riesenbett? Stein-o. Erdhügel? Flachgrab?	Leichenbeisetzung? (hockend, gestreckt od. Schädelgrab?) Partielle od. totale Verbrennung? Mit Beigabe von Tierknochen?		
Laufende Nr. 2055 c. Acten-Nr. Inventar-Nr. Frühere Nr. D 112.	Ort: Pfalkfalz. Kreis: Regierungsbezirk: Land:		Ortband zum Dolch 2055 a, profiliert.	Gestein: (Flint: Metall: B. Thon: Glas: Org. Subst.:	Hhe.: Lge.: 2,2. gr. Br.: 1,2. kl. Br.: o. Dm.: m. Dm.: u. Dm.: gr. Uf.:		See oder Moor? Acker, Haide, Wald? Off. Ansiedelung, Höhle, Pfahlbau? Befestigung?	Dolmen, Gang-grab, Riesenbett? Stein-o. Erdhügel? Flachgrab?	Leichenbeisetzung? (hockend, gestreckt od. Schädelgrab?) Partielle od. totale Verbrennung? Mit Beigabe von Tierknochen?		

1. Nummer.	2. Fundort.	3. Zeichnung.	4. Gegenstand, dessen Art, Form, Ornament und Erhaltungs-Zustand.	5. Material u. Farbe	6. Maasse.	7. Zugehörige Funde.	8. Art der Fundstätte.		9. Bestattungsart.	10. Bemerkungen.	11. Vorbesitzer, Jahr und Art der Erwerbung.
Laufende Nr. 2056 Acten-Nr. 1164/04. Inventar-Nr. D. 61.05. Frühere Nr. 87.	Ort: Schalkholz Kreis: Fl.-Rendsburg Regierungsbezirk: Land:		Lanzenspitze mit Lanzenschaft. Tülle und Spitze fehlen. Innen Reste von Holzschaft.	Gestein: (Flint: Metall: B. Thon: Glas: Org. Subst.:	Hhe.: Lge.: 7. gr. Br.: 3,8. kl. Br.: o. Dm.: m. Dm.: u. Dm.: gr. Uf.:		See oder Moor? Acker, Haide, Wald? Off. Ansiedelung, Höhle, Pfahlbau? Befestigung?	Dolmen, Ganggrab, Riesenbett? Stein-o. Erdhügel? Flachgrab?	Leichenbeisetzung? (hockend, gestreckt od. Schädelgrab?) Partielle od. totale Verbrennung? Mit Beigabe von Tierknochen?	Fand in einem Grabhügel.	Hz. Schatzmann-Tellingstedt.
Laufende Nr. 2057. Acten-Nr. Inventar-Nr. Frühere Nr. A 145.	Ort: Hennstedt Kreis: Fl.-Rendsburg Regierungsbezirk: Land:		Rasiermesser mit halbkreisförmiger Klinge, mit Griffzunge.	Gestein: (Flint: Metall: B Thon: Glas: Org. Subst.:	Hhe.: Lge.: 8,4. gr. Br.: 2,1. kl. Br.: o. Dm.: m. Dm.: u. Dm.: gr. Uf.:		See oder Moor? Acker, Haide, Wald? Off. Ansiedelung, Höhle, Pfahlbau? Befestigung?	Dolmen, Gangrab, Riesenbett? Stein-o. Erdhügel? Flachgrab?	Leichenbeisetzung? (hockend, gestreckt od. Schädelgrab?) Partielle od. totale Verbrennung? Mit Beigabe von Tierknochen?	Im 2057–59 Brennung erfolgte in einer Urne mit dem Rasiermesser Im 2057	4
Laufende Nr. 2058 Acten-Nr. Inventar-Nr. Frühere Nr. A 146.	Ort: Hennstedt. Kreis: Regierungsbezirk: Land:		Rasiermesser mit halbkreisförmiger Klinge; Griffzunge abgebrochen.	Gestein: (Flint: Metall: B. Thon: Glas: Org. Subst.:	Hhe.: Lge.: 8,5. gr. Br.: 2,3. kl. Br.: o. Dm.: m. Dm.: u. Dm.: gr. Uf.:		See oder Moor? Acker, Haide, Wald? Off. Ansiedelung, Höhle, Pfahlbau? Befestigung?	Dolmen, Gangrab, Riesenbett? Stein-o. Erdhügel? Flachgrab?	Leichenbeisetzung? (hockend, gestreckt od. Schädelgrab?) Partielle od. totale Verbrennung? Mit Beigabe von Tierknochen?	s. o. Im 2057.	4
Laufende Nr. 2059. Acten-Nr. Inventar-Nr. Frühere Nr. A 147.	Ort: Hennstedt Kreis: Regierungsbezirk: Land:		Pinzette. Dreiwinkelig; auf dem Unterteil jederseits drei Löcher.	Gestein: (Flint: Metall: Thon: Glas: Org. Subst.:	Hhe.: Lge.: 5,6. gr. Br.: 2,1. kl. Br.: o. Dm.: m. Dm.: u. Dm.: gr. Uf.:		See oder Moor? Acker, Haide, Wald? Off. Ansiedelung, Höhle, Pfahlbau? Befestigung?	Dolmen, Gangrab, Riesenbett? Stein-o. Erdhügel? Flachgrab?	Leichenbeisetzung? (hockend, gestreckt od. Schädelgrab?) Partielle od. totale Verbrennung? Mit Beigabe von Tierknochen?	s. o. Im 2057.	4
Laufende Nr. 2060. Acten-Nr. Inventar-Nr. Frühere Nr. A 148.	Ort: Hennstedt Kreis: Regierungsbezirk: Land:		Pinzette mit spitzem Bügel und dreieckigen Zinken. Zu jeder Seite drei Löcher.	Gestein: (Flint: Metall: B Thon: Glas: Org. Subst.:	Hhe.: Lge.: 5,6. gr. Br.: 2,3. kl. Br.: o. Dm.: m. Dm.: u. Dm.: gr. Uf.:		See oder Moor? Acker, Haide, Wald? Off. Ansiedelung, Höhle, Pfahlbau? Befestigung?	Dolmen, Gangrab, Riesenbett? Stein-o. Erdhügel? Flachgrab?	Leichenbeisetzung? (hockend, gestreckt od. Schädelgrab?) Partielle od. totale Verbrennung? Mit Beigabe von Tierknochen?	Im 2060–62 Fand in einer Urne mit drei Pinzetten Hennstedt.	4
Laufende Nr. 2061 Acten-Nr. Inventar-Nr. Frühere Nr. A 149.	Ort: Hennstedt. Kreis: Regierungsbezirk: Land:		Nadel mit dreieckigem Kopf; Spitze abgebrochen; Schaft rund.	Gestein: (Flint: Metall: B. Thon: Glas: Org. Subst.:	Hhe.: Lge.: 9. gr. Br.: kl. Br.: o. Dm.: m. Dm.: u. Dm.: gr. Uf.:		See oder Moor? Acker, Haide, Wald? Off. Ansiedelung, Höhle, Pfahlbau? Befestigung?	Dolmen, Gangrab, Riesenbett? Stein-o. Erdhügel? Flachgrab?	Leichenbeisetzung? (hockend, gestreckt od. Schädelgrab?) Partielle od. totale Verbrennung? Mit Beigabe von Tierknochen?	s. o. Im 2060.	4
Laufende Nr. 2062 Acten-Nr. Inventar-Nr. Frühere Nr. A 150.	Ort: Hennstedt. Kreis: Regierungsbezirk: Land:		Nadel mit zum kleinen Teil erhaltenem, halsartig eingeschnürtem Schaft.	Gestein: (Flint: Metall: B. Thon: Glas: Org. Subst.:	Hhe.: Lge.: 9,1. gr. Br.: kl. Br.: o. Dm.: m. Dm.: u. Dm.: gr. Uf.:		See oder Moor? Acker, Haide, Wald? Off. Ansiedelung, Höhle, Pfahlbau? Befestigung?	Dolmen, Gangrab, Riesenbett? Stein-o. Erdhügel? Flachgrab?	Leichenbeisetz (hockend, gest od. Schädelgr Partielle od. t Verbrennun Mit Beigabe Tierknoche	s. o. Im 2060.	4

1. Nummer.	2. Fundort.	3. Zeichnung.	4. Gegenstand, dessen Art, Form, Ornament und Erhaltungs-Zustand.	5. Material u. Farbe
Laufende Nr. 2063 Acten-Nr. 1164/04 Inventar-Nr. II. 61.05. Frühere Nr. A 192.	Ort: Hörnsund. Kreis: Regierungsbezirk: Schleswig. Land:		Dreieckspitze mit einer Schmalseite mit breiter Mittelrippe und Griffansatz (Reste der Birkenrinde).	Gestein: (Flint: Metall: B Thon: Glas: Org. Subst.:
Laufende Nr. 2064a, b. Acten-Nr. Inventar-Nr. Frühere Nr. A 115.	Ort: Hörnsund. Kreis: Regierungsbezirk: Land:	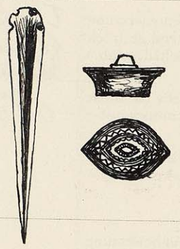	a. Axtförmiges Gerätstück, Griffansatz halbkreisförmig, mit 4 Einkerbungen, schräg facettiert. b. Knochenspitze, glatt poliert, durch Spalten und Schaben zugerichtet.	Gestein: (Flint: Metall: B Thon: Glas: Org. Subst.:
Laufende Nr. 2065. Acten-Nr. Inventar-Nr. Frühere Nr. A 244.	Ort: Hörnsund. Kreis: Regierungsbezirk: Land:		Kleines Gefäß, Dickenverhältnis	Gestein: (Flint: Metall: Thon: gelblichgrau Glas: Org. Subst.:
Laufende Nr. 2066. Acten-Nr. Inventar-Nr. Frühere Nr. D 161.	Ort: Hörnsund. Kreis: Südwesthusum. Regierungsbezirk: Land:		Goldrand Armband mit kleinem Endknopf in der Mitte drei aufgelöste Linien, dazwischen von 2 Reihen aufgelöste Punkte.	Gestein: (Flint: Metall: Gold. Thon: Glas: Org. Subst.:
Laufende Nr. 2067. Acten-Nr. Inventar-Nr. Frühere Nr. D 162.	Ort: Hörnsund. Kreis: Regierungsbezirk: Land:		Lanzenspitze mit Brandspuren, in der Hülle Reste vom Holzschaft.	Gestein: (Flint: Metall: B. Thon: Glas: Org. Subst.:
Laufende Nr. 2068a, b Acten-Nr. Inventar-Nr. Frühere Nr. D 164/3	Ort: Hörnsund. Kreis: Regierungsbezirk: Land:		D 164 (2068b) Pfeilspitze mit einer dicken Klinge zum Feuerschlagen. D 163 (2068a). Kleine Pfeilspitze mit ausgebrochener Basis.	Gestein: (Flint: gelb u. weiß Metall: Thon: Glas: Org. Subst.:
Laufende Nr. 2069. Acten-Nr. Inventar-Nr. Frühere Nr. D 166.	Ort: Hörnsund. Kreis: Regierungsbezirk: Land:		Messer mit Holzgriff.	Gestein: (Flint: Metall: Thon: Glas: Org. Subst.: Holz

6. Maasse.	7. Zugehörige Funde.	8. Art der Fundstätte.		9. Bestattungsart.	10. Bemerkungen.	11. Vorbesitzer, Jahr und Art der Erwerbung.
Hhe.: Lge.: 11,3 cm 45 cm gr. Br.: 3,3. kl. Br.: o. Dm.: m. Dm.: u. Dm.: gr. Uf.:		See oder Moor? Acker, Haide, Wald? Off. Ansiedelung, Höhle, Pfahlbau? Befestigung?	Dolmen, Ganggrab, Riesenbett? Stein-o. Erdhügel? Flachgrab?	Leichenbeisetzung? (hockend, gestreckt od. Schädelgrab?) Partielle od. totale Verbrennung? Mit Beigabe von Tierknochen?	Fand in einem Grabhügel.	Fly Hartmann-Tellingstedt.
a. Hhe.: 2,1. a. Lge.: 25,9. a. gr. Br.: 3,6. kl. Br.: o. Dm.: b. m. Dm.: 4,4:3,1. u. Dm.: gr. Uf.:		See oder Moor? Acker, Haide, Wald? Off. Ansiedelung, Höhle, Pfahlbau? Befestigung?	Dolmen, Ganggrab, Riesenbett? Stein-o. Erdhügel? Flachgrab?	Leichenbeisetzung? (hockend, gestreckt od. Schädelgrab?) Partielle od. totale Verbrennung? Mit Beigabe von Tierknochen?	Fand in einem Grabhügel, dessen Boden gepflastert war. Unter diesem Pflaster zwischen einem Ringe mit Steinpackung, Erdkern mit einzelnen größeren und geschichteten Steinen.	4
Hhe.: 4,3. Lge.: gr. Br.: kl. Br.: o. Dm.: 8,6 m. Dm.: u. Dm.: 5. gr. Uf.:		See oder Moor? Acker, Haide, Wald? Off. Ansiedelung, Höhle, Pfahlbau? Befestigung?	Dolmen, Ganggrab, Riesenbett? Stein-o. Erdhügel? Flachgrab?	Leichenbeisetzung? (hockend, gestreckt od. Schädelgrab?) Partielle od. totale Verbrennung? Mit Beigabe von Tierknochen?	Fand in einem Grabhügel.	4
Hhe.: Lge.: 27. gr. Br.: 1. kl. Br.: o. Dm.: m. Dm.: u. Dm.: gr. Uf.:		See oder Moor? Acker, Haide, Wald? Off. Ansiedelung, Höhle, Pfahlbau? Befestigung?	Dolmen, Ganggrab, Riesenbett? Stein-o. Erdhügel? Flachgrab?	Leichenbeisetzung? (hockend, gestreckt od. Schädelgrab?) Partielle od. totale Verbrennung? Mit Beigabe von Tierknochen?	I m 2066-71 Fand in einem großen Grabhügel (H 2,62 m. Dm. 28 Schritt) zum Theil aus Feldsteinen bestehend. Im Innern Einfassung mit Steinen, Resten Holzkohle, Reihen Knochen. Im Mittel Brandgrab über alt Bronzeschmuck. 1. u. I m. 2198/99. (D 168/169).	4
Hhe.: Lge.: 13,3. gr. Br.: kl. Br.: o. Dm.: m. Dm.: u. Dm.: gr. Uf.:		See oder Moor? Acker, Haide, Wald? Off. Ansiedelung, Höhle, Pfahlbau? Befestigung?	Dolmen, Ganggrab, Riesenbett? Stein-o. Erdhügel? Flachgrab?	Leichenbeisetzung? (hockend, gestreckt od. Schädelgrab?) Partielle od. totale Verbrennung? Mit Beigabe von Tierknochen?		4
Hhe.: a. Lge.: 2,4. b. 6,5. a. gr. Br.: 1,5. b. kl. Br.: o. Dm.: m. Dm.: u. Dm.: gr. Uf.:		See oder Moor? Acker, Haide, Wald? Off. Ansiedelung, Höhle, Pfahlbau? Befestigung?	Dolmen, Ganggrab, Riesenbett? Stein-o. Erdhügel? Flachgrab?	Leichenbeisetzung? (hockend, gestreckt od. Schädelgrab?) Partielle od. totale Verbrennung? Mit Beigabe von Tierknochen?		4
Hhe.: Lge.: gr. Br.: kl. Br.: o. Dm.: m. Dm.: u. Dm.: gr. Uf.:		See oder Moor? Acker, Haide, Wald? Off. Ansiedelung, Höhle, Pfahlbau? Befestigung?	Dolmen, Ganggrab, Riesenbett? Stein-o. Erdhügel? Flachgrab?	Leichenbeisetzung? (hockend, gestreckt od. Schädelgrab?) Partielle od. totale Verbrennung? Mit Beigabe von Tierknochen?		4

Fol. 294. Abteilung: Pm. Bromberg-Hohensalza. Fol. 294.

1. Nummer.	2. Fundort.	3. Zeichnung.	4. Gegenstand, dessen Art, Form, Ornament und Erhaltungs-Zustand.	5. Material u. Farbe
Laufende Nr. 2070 Acten-Nr. 1164/04. Inventar-Nr. II. 61. 05. Frühere Nr. D 165.	Ort: Schönwalde Kreis: Regierungsbezirk: M.-Bromberg. Land:		Zwei Bruchstücke eines Knochens, nicht zu bestimmen.	Gestein: (Flint: Metall: B. Thon: Glas: Org. Subst.:
Laufende Nr. 2071 a, b. Acten-Nr. Inventar-Nr. Frühere Nr. D 167.	Ort: Schönwalde. Kreis: Regierungsbezirk: Land:	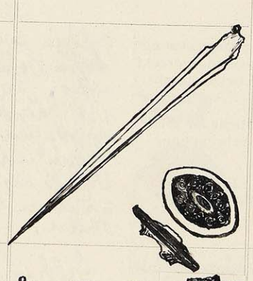	a. Schaftstück eines Knochens mit Bearbeitungsspuren, wohl Röhrenknochen. b. Einsatz zu a. Knochenstück mit durchbohrtem Knopf und einem Loch, wohl Hirschgeweih.	Gestein: (Flint: Metall: B. Thon: Glas: Org. Subst.:
Laufende Nr. 2072 a, b. Acten-Nr. c, d. Inventar-Nr. Frühere Nr. D 244.	Ort: Schönwalde Kreis: Regierungsbezirk: Land:	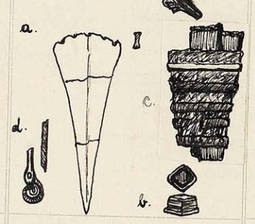	a. Dolch mit breitem Griffansatz, 3 Nieten und 3 Nietlöchern und einer Durchbohrung zum Befestigen. b. Ösenring zu a. Knochenstück offenbar zu Schmuck, mit 3 Durchbohrungen für Nieten. c. Hohler Knochenstück, vielleicht Pfeife.	Gestein: (Flint: Metall: B Thon: Glas: Org. Subst.:
Laufende Nr. 2073 Acten-Nr. Inventar-Nr. Frühere Nr. D 246.	Ort: Schönwalde. Kreis: Regierungsbezirk: Land:		Knochenstück 6 kantig spitz zulaufend, mit einem Loch durchbohrt, wohl Pfriem.	Gestein: (Flint: Metall: B. Thon: Glas: Org. Subst.:
Laufende Nr. 2074. Acten-Nr. Inventar-Nr. Frühere Nr. D 247.	Ort: Schönwalde. Kreis: Regierungsbezirk: Land:		Knochenstück mit einer Kerbe und mit 2 mit Querfurchen versehenen Enden.	Gestein: (Flint: Metall: B. Thon: Glas: Org. Subst.:
Laufende Nr. 2075. Acten-Nr. Inventar-Nr. Frühere Nr. A 166.	Ort: Rinkendorf Kreis: Regierungsbezirk: M.-Bromberg. Land:	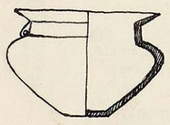	Kleine Urne schwarzgrau gebrannt.	Gestein: (Flint: Metall: Thon: Glas: Org. Subst.:
Laufende Nr. 2076. Acten-Nr. Inventar-Nr. Frühere Nr. A 55.	Ort: Rinkendorf. Kreis: Regierungsbezirk: Land:	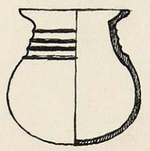	Gefäß mit Wellenbruch und breitem Rand, Oberfläche rauh, wenig gebrannt, fast ungebrannt.	Gestein: (Flint: Metall: Thon: Thongefäß Glas: Org. Subst.:

Abteilung: Pm. Bromberg-Hohensalza. Fol. 294.

6. Maasse.	7. Zugehörige Funde.	8. Art der Fundstätte.		9. Bestattungsart.	10. Bemerkungen.	11. Vorbesitzer, Jahr und Art der Erwerbung.
Hhe.: Lge.: 2,6. gr. Br.: bz. 1,2. kl. Br.: o. Dm.: m. Dm.: u. Dm.: gr. Uf.:		See oder Moor? Acker, Haide, Wald? Off. Ansiedelung, Höhle, Pfahlbau? Befestigung?	Dolmen, Gang-grab, Riesenbett? Stein-o. Erdhügel? Flachgrab?	Leichenbeisetzung? (hockend, gestreckt od. Schädelgrab?) Partielle od. totale Verbrennung? Mit Beigabe von Tierknochen?		Rtg. Hauptmann-Schwerin.
Hhe.: Lge.: 40. gr. Br.: 3. kl. Br.: o. Dm.: m. Dm.: 4,5:3,2. u. Dm.: gr. Uf.:		See oder Moor? Acker, Haide, Wald? Off. Ansiedelung, Höhle, Pfahlbau? Befestigung?	Dolmen, Gang-grab, Riesenbett? Stein-o. Erdhügel? Flachgrab?	Leichenbeisetzung? (hockend, gestreckt od. Schädelgrab?) Partielle od. totale Verbrennung? Mit Beigabe von Tierknochen?		4
Hhe.: Lge.: 1,72. gr. Br.: 5,3. kl. Br.: o. Dm.: m. Dm.: 2,2. u. Dm.: gr. Uf.:	2072 d Scherben einer Urne, Bodenstück, Rand und Bauchstücke, mit Schnurösen, in einem Hügelgrabe gr. Br. 1,1 cm.	See oder Moor? Acker, Haide, Wald? Off. Ansiedelung, Höhle, Pfahlbau? Befestigung?	Dolmen, Gang-grab, Riesenbett? Stein-o. Erdhügel? Flachgrab?	Leichenbeisetzung? (hockend, gestreckt od. Schädelgrab?) Partielle od. totale Verbrennung? Mit Beigabe von Tierknochen?	Pm 2072–74 gehören zu einem großen Hügel mit einer Steinkiste und einem Steinkranz (cf. Pm 20-66 ff.). Eine Urne, Steingeräte und Knochen, keine Skelette. Hügel H 8 Fuß. DM 24 Schritt.	4
Hhe.: 4,8. Lge.: gr. Br.: 6. kl. Br.: o. Dm.: m. Dm.: u. Dm.: gr. Uf.:		See oder Moor? Acker, Haide, Wald? Off. Ansiedelung, Höhle, Pfahlbau? Befestigung?	Dolmen, Gang-grab, Riesenbett? Stein-o. Erdhügel? Flachgrab?	Leichenbeisetzung? (hockend, gestreckt od. Schädelgrab?) Partielle od. totale Verbrennung? Mit Beigabe von Tierknochen?		4
Hhe.: Lge.: 4,9. gr. Br.: 0,3. kl. Br.: o. Dm.: m. Dm.: u. Dm.: gr. Uf.:		See oder Moor? Acker, Haide, Wald? Off. Ansiedelung, Höhle, Pfahlbau? Befestigung?	Dolmen, Gang-grab, Riesenbett? Stein-o. Erdhügel? Flachgrab?	Leichenbeisetzung? (hockend, gestreckt od. Schädelgrab?) Partielle od. totale Verbrennung? Mit Beigabe von Tierknochen?		4
Hhe.: 10. Lge.: gr. Br.: kl. Br.: o. Dm.: 16. m. Dm.: u. Dm.: 5,8. gr. Uf.:		See oder Moor? Acker, Haide, Wald? Off. Ansiedelung, Höhle, Pfahlbau? Befestigung?	Dolmen, Gang-grab, Riesenbett? Stein-o. Erdhügel? Flachgrab?	Leichenbeisetzung? (hockend, gestreckt od. Schädelgrab?) Partielle od. totale Verbrennung? Mit Beigabe von Tierknochen?	Urnengräber auf einer Anhöhe zwischen Rinkendorf und Schönwalde. Vermutlich ein Teil eines größeren Gräberfeldes.	4
Hhe.: 12,5. Lge.: gr. Br.: kl. Br.: o. Dm.: 11,3. m. Dm.: u. Dm.: gr. Uf.:		See oder Moor? Acker, Haide, Wald? Off. Ansiedelung, Höhle, Pfahlbau? Befestigung?	Dolmen, Gang-grab, Riesenbett? Stein-o. Erdhügel? Flachgrab?	Leichenbeisetzung? (hockend, gestreckt od. Schädelgrab?) Partielle od. totale Verbrennung? Mit Beigabe von Tierknochen?	Gefäß im Garten des Bauern Schmeck in Rinkendorf	4

Fol. 295. Abteilung: I. m. Rendsburg-Hohenstein.

1. Nummer.	2. Fundort.	3. Zeichnung.	4. Gegenstand, dessen Art, Form, Ornament und Erhaltungs-Zustand.	5. Material u. Farbe
Laufende Nr. 2077. Acten-Nr. 1164/04. Inventar-Nr. T 61.05. Frühere Nr. C 109.	Ort: Hozum. Kreis: Rendsburg. Regierungsbezirk: Land:		Kugeltopf mit Trichterhals u. Schnurverzierung.	Gestein: (Flint: Metall: Thon: Grau Glas: Org. Subst.:
Laufende Nr. 2078 Acten-Nr. Inventar-Nr. Frühere Nr. A 92.	Ort: Hozum. Kreis: Regierungsbezirk: Land:		Anhänger geschliffen, gelochter im Schnitt rechteckig.	Gestein: (Flint: Metall: B Thon: Glas: Org. Subst.:
Laufende Nr. 2079 Acten-Nr. Inventar-Nr. Frühere Nr. C 94.	Ort: Hozum. Kreis: Regierungsbezirk: Land:		Einzelne Spitze stark abgerieben, jedenfalls durch Brand	Gestein: (Flint: Metall: B. Thon: Glas: Org. Subst.:
Laufende Nr. 2080 Acten-Nr. Inventar-Nr. Frühere Nr. C 95.	Ort: Hozum Kreis: Regierungsbezirk: Land:		Spitze einzelne Hinterteil, verziert mit 6 Dreiecken und zwei feinen spitzigen Ausläufen.	Gestein: (Flint: Metall: B, Thon: Glas: Org. Subst.:
~~Laufende Nr. 2081.~~ Acten-Nr. Inventar-Nr. Frühere Nr. ~~A 79-80~~	Ort: Brankamp Kreis: Rendsburg. Regierungsbezirk: Land:		Armring Armring, gerundet im Schnitt rechteckig.	Gestein: (Flint: Metall: B. Thon: Glas: Org. Subst.:
~~Laufende Nr. 2082.~~ Acten-Nr. Inventar-Nr. Frühere Nr. ~~A 78-80~~	Ort: Brankamp Kreis: Regierungsbezirk: Land:	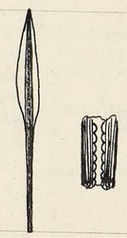	Lanzenspitze mit parallelen Rand, der oben mit der durchlochten Mittelrippe Stumpf endet und in Dreieck ausläuft.	Gestein: (Flint: Metall: B. Thon: Glas: Org. Subst.:
~~Laufende Nr. 2083~~ Acten-Nr. Inventar-Nr. Frühere Nr. ~~A 78-80.~~	Ort: Brankamp Kreis: Regierungsbezirk: Land:		Pfeilspitze mit Dreieck am Rand.	Gestein: (Flint: Metall: B. Thon: Glas: Org. Subst.:

Abteilung: I. m. Rendsburg-Hohenstein. Fol. 295.

6. Maasse.	7. Zugehörige Funde.	8. Art der Fundstätte.		9. Bestattungsart.	10. Bemerkungen.	11. Vorbesitzer, Jahr und Art der Erwerbung.
Hhe.: 11. Lge.: gr. Br.: kl. Br.: o. Dm.: 11,3 m. Dm.: u. Dm.: 4,4. gr. Uf.:		See oder Moor? Acker, Haide, Wald? Off. Ansiedelung, Höhle, Pfahlbau? Befestigung?	Dolmen, Ganggrab, Riesenbett? Stein- o. Erdhügel? Flachgrab?	Leichenbeisetzung? (hockend, gestreckt od. Schädelgrab?) Partielle od. totale Verbrennung? Mit Beigabe von Tierknochen?	Gefunden in einem Grabhügel.	Von Hartmann Vollerwiek
Dicke 0,4. Lge.: gr. Br.: kl. Br.: o. Dm.: m. Dm.: 8,4. u. Dm.: gr. Uf.:		See oder Moor? Acker, Haide, Wald? Off. Ansiedelung, Höhle, Pfahlbau? Befestigung?	Dolmen, Ganggrab, Riesenbett? Stein- o. Erdhügel? Flachgrab?	Leichenbeisetzung? (hockend, gestreckt od. Schädelgrab?) Partielle od. totale Verbrennung? Mit Beigabe von Tierknochen?	Gefunden in einem Grabhügel zusammen mit einem Steinkranz, der noch sichtbar ist.	
Hhe.: Lge.: 6. gr. Br.: 2,4. kl. Br.: o. Dm.: m. Dm.: u. Dm.: gr. Uf.:		See oder Moor? Acker, Haide, Wald? Off. Ansiedelung, Höhle, Pfahlbau? Befestigung?	Dolmen, Ganggrab, Riesenbett? Stein- o. Erdhügel? Flachgrab?	Leichenbeisetzung? (hockend, gestreckt od. Schädelgrab?) Partielle od. totale Verbrennung? Mit Beigabe von Tierknochen?	Im 2079-80 zusammen gefunden in einer Urne.	
Hhe.: Lge.: 5. gr. Br.: 2,2. kl. Br.: o. Dm.: m. Dm.: u. Dm.: gr. Uf.:		See oder Moor? Acker, Haide, Wald? Off. Ansiedelung, Höhle, Pfahlbau? Befestigung?	Dolmen, Ganggrab, Riesenbett? Stein- o. Erdhügel? Flachgrab?	Leichenbeisetzung? (hockend, gestreckt od. Schädelgrab?) Partielle od. totale Verbrennung? Mit Beigabe von Tierknochen?	s. o. Im 2079.	
Dicke 0,5. Lge.: gr. Br.: kl. Br.: o. Dm.: m. Dm. 15,2:14. u. Dm.: gr. Uf.:		See oder Moor? Acker, Haide, Wald? Off. Ansiedelung, Höhle, Pfahlbau? Befestigung?	Dolmen, Ganggrab, Riesenbett? Stein- o. Erdhügel? Flachgrab?	Leichenbeisetzung? (hockend, gestreckt od. Schädelgrab?) Partielle od. totale Verbrennung? Mit Beigabe von Tierknochen?	Im 2081-83 gefunden in einem Grabhügel, zusammen mit Leichenbrand in einer Urne.	
Hhe.: Lge.: 23,2. gr. Br.: 1,7. kl. Br.: o. Dm.: m. Dm.: u. Dm.: gr. Uf.:		See oder Moor? Acker, Haide, Wald? Off. Ansiedelung, Höhle, Pfahlbau? Befestigung?	Dolmen, Ganggrab, Riesenbett? Stein- o. Erdhügel? Flachgrab?	Leichenbeisetzung? (hockend, gestreckt od. Schädelgrab?) Partielle od. totale Verbrennung? Mit Beigabe von Tierknochen?		Aus der Schleswig-Holsteinischen Landesstelle für Vorgeschichte in Kiel abgegeben. E 813/26
Hhe.: Lge.: 5. gr. Br.: 2,2. kl. Br.: o. Dm.: m. Dm.: u. Dm.: gr. Uf.:		See oder Moor? Acker, Haide, Wald? Off. Ansiedelung, Höhle, Pfahlbau? Befestigung?	Dolmen, Ganggrab, Riesenbett? Stein- o. Erdhügel? Flachgrab?	Leichenbeisetzung? (hockend, gestreckt od. Schädelgrab?) Partielle od. totale Verbrennung? Mit Beigabe von Tierknochen?		

Fol. 296. Abteilung: Im. Schwarz-Holstein. Fol. 296.

1. Nummer.	2. Fundort.	3. Zeichnung.	4. Gegenstand, dessen Art, Form, Ornament und Erhaltungs-Zustand.	5. Material u. Farbe	6. Maasse.	7. Zugehörige Funde.	8. Art der Fundstätte.		9. Bestattungsart.	10. Bemerkungen.	11. Vorbesitzer, Jahr und Art der Erwerbung.
Laufende Nr. 2084 Acten-Nr. 1164/04. Inventar-Nr. II. 61.05. Frühere Nr. A 42.	Ort: Sandbüttel Kreis: Regierungsbezirk: Schleswig. Land:	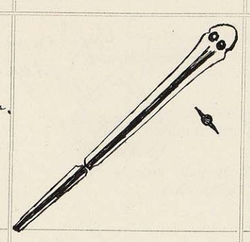	Scheibenaxt mit scharf abgesetztem Nacken. Die Bahnseite ist in ganzer Breite zum Schleifen benutzt. Die andere Seite ist durch Schlag verletzt.	Gestein: (Flint: Metall: B Thon: Glas: Org. Subst.:	Hhe.: Lge.: 34,6. gr. Br.: 3,9. kl. Br.: o. Dm.: m. Dm.: u. Dm.: gr. Uf.:		See oder Moor? Acker, Haide, Wald? Off. Ansiedelung, Höhle, Pfahlbau? Befestigung?	Dolmen, Ganggrab, Riesenbett? Stein-o. Erdhügel? Flachgrab?	Leichenbeisetzung? (hockend, gestreckt od. Schädelgrab?) Partielle od. totale Verbrennung? Mit Beigabe von Tierknochen?	Gefd. in einem Grabhügel.	Oby, Hartwig-Hellinghof.
Laufende Nr. 2085 Acten-Nr. Inventar-Nr. Frühere Nr. A 72	Ort: Sandbüttel Kreis: Regierungsbezirk: Land:		Kleiner Meißel aus Feuerstein, der andere fehlt.	Gestein: (Flint: Metall: B Thon: Glas: Org. Subst.:	Hhe.: Lge.: 4,1. gr. Br.: 0,3. kl. Br.: o. Dm.: m. Dm.: u. Dm.: gr. Uf.:		See oder Moor? Acker, Haide, Wald? Off. Ansiedelung, Höhle, Pfahlbau? Befestigung?	Dolmen, Ganggrab, Riesenbett? Stein-o. Erdhügel? Flachgrab?	Leichenbeisetzung? (hockend, gestreckt od. Schädelgrab?) Partielle od. totale Verbrennung? Mit Beigabe von Tierknochen?	I m 2085 lag in einem Urnengrab I m 2087.	〃
Laufende Nr. 2086 a, b. Acten-Nr. Inventar-Nr. Frühere Nr. A 215/16.	Ort: Sandbüttel Kreis: Regierungsbezirk: Land:	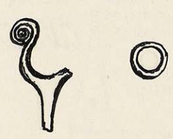	A 215. a. Kleiner Ring geschlossen. A 216. b. Nadelkopf kleine Spitze abgebrochen. Wie einer Fibel.	Gestein: (Flint: Metall: B. Thon: Glas: Org. Subst.:	a. Durchm. 0,2 b. Lge.: 3,7. gr. Br.: kl. Br.: o. Dm.: a. m. Dm.: 1,2. u. Dm.: gr. Uf.:		See oder Moor? Acker, Haide, Wald? Off. Ansiedelung, Höhle, Pfahlbau? Befestigung?	Dolmen, Ganggrab, Riesenbett? Stein-o. Erdhügel? Flachgrab?	Leichenbeisetzung? (hockend, gestreckt od. Schädelgrab?) Partielle od. totale Verbrennung? Mit Beigabe von Tierknochen?	I m 2086 a, b gehörten einer gestörten Urne an.	〃
Laufende Nr. 2087 Acten-Nr. Inventar-Nr. Frühere Nr. A 71.	Ort: Sandbüttel Kreis: Regierungsbezirk: Land:		Gefäß mit Brandknochen. Schüssel mit kurzem ausgeprägtem Hals, mehrfach durchbohrt. Enthielt zu einem Teile kleinere Leichenknochen.	Gestein: (Flint: Metall: Thon: rotbraun Glas: Org. Subst.:	Hhe.: 15,6 Lge.: gr. Br.: kl. Br.: o. Dm.: 11,3. m. Dm.: u. Dm.: 9,4. gr. Uf.:		See oder Moor? Acker, Haide, Wald? Off. Ansiedelung, Höhle, Pfahlbau? Befestigung?	Dolmen, Ganggrab, Riesenbett? Stein-o. Erdhügel? Flachgrab?	Leichenbeisetzung? (hockend, gestreckt od. Schädelgrab?) Partielle od. totale Verbrennung? Mit Beigabe von Tierknochen?	Gefd. in einem Grabhügel. Urne lag östlichste I m 2085. 1. d.	〃
Laufende Nr. 2088 a, b Acten-Nr. Inventar-Nr. Frühere Nr. A 225.	Ort: Sandbüttel Kreis: Regierungsbezirk: Land:	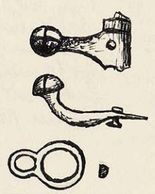	a. Lanzenspitze mit Mittelgrat und kurzer dicker Tülle mit Ansatz und Spuren des Schaftes. Durchlochung unter der Tülle. Bronze wenig beschädigt. b. Ring mit ungleich offenem großen Öse. Bronze.	Gestein: (Flint: Metall: B Thon: Glas: Org. Subst.:	b. Durchm. 4,3. a. Lge.: 4,1. a. gr. Br.: 2. kl. Br.: o. Dm.: b. Ring m. Dm.: 3:2,8. u. Dm.: gr. Uf.:		See oder Moor? Acker, Haide, Wald? Off. Ansiedelung, Höhle, Pfahlbau? Befestigung?	Dolmen, Ganggrab, Riesenbett? Stein-o. Erdhügel? Flachgrab?	Leichenbeisetzung? (hockend, gestreckt od. Schädelgrab?) Partielle od. totale Verbrennung? Mit Beigabe von Tierknochen?	I m 2088 a–c Gefd. in einem Grabhügel.	〃
Laufende Nr. 2088 c Acten-Nr. Inventar-Nr. Frühere Nr. A 225.	Ort: Sandbüttel Kreis: Regierungsbezirk: Land:	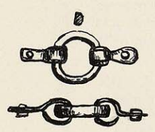	Dicker Bronzering mit zwei Zwingen, die Zwischenräume mit Bronze ausgegossen.	Gestein: (Flint: Metall: B. Thon: Glas: Org. Subst.:	Hhe.: Lge. gr. 5,5. gr. Br.: kl. Br.: o. Dm.: Ring m. Dm.: 2,3. u. Dm.: gr. Uf.:		See oder Moor? Acker, Haide, Wald? Off. Ansiedelung, Höhle, Pfahlbau? Befestigung?	Dolmen, Ganggrab, Riesenbett? Stein-o. Erdhügel? Flachgrab?	Leichenbeisetzung? (hockend, gestreckt od. Schädelgrab?) Partielle od. totale Verbrennung? Mit Beigabe von Tierknochen?		〃
Laufende Nr. 2089 a. Acten-Nr. Inventar-Nr. Frühere Nr. A 35.	Ort: Sandbüttel. Kreis: Süder-Dithmarschen. Regierungsbezirk: Land:		Pfriemahle. Hindernitte mit Ansatz mit dreifacher Querlinie und runder Spitze.	Gestein: (Flint: Metall: B Thon: Glas: Org. Subst.:	Hhe.: Lge.: 5,6. gr. Br.: 2. kl. Br.: o. Dm.: m. Dm.: u. Dm.: gr. Uf.:		See oder Moor? Acker, Haide, Wald? Off. Ansiedelung, Höhle, Pfahlbau? Befestigung?	Dolmen, Ganggrab, Riesenbett? Stein-o. Erdhügel? Flachgrab?	Leichenbeisetzung? (hockend, gestreckt od. Schädelgrab?) Partielle od. totale Verbrennung? Mit Beigabe von Tierknochen?	Gefd. in einem Grabhügel.	〃

1. Nummer.	2. Fundort.	3. Zeichnung.	4. Gegenstand, dessen Art, Form, Ornament und Erhaltungs-Zustand.	5. Material u. Farbe.
Laufende Nr. 2090. Acten-Nr. 164/04. Inventar-Nr. II. 61.05. Frühere Nr. A 109.	Ort: Rüdershagen Kreis: F.-Dithmarschen. Regierungsbezirk: Land:		Celtshammer Dünnnackig und glatt, mit ausgeprägtem Schaftwulst und Schaftleisten auf dem Nackenteil. L. 12 cm. Durchm.	Gestein: (Flint: Metall: B. Thon: Glas: Org. Subst.:
Laufende Nr. 2091. Acten-Nr. Inventar-Nr. Frühere Nr. A 159.	Ort: Großen-Lornsfeld. Kreis: Landsberg Regierungsbezirk: Land:		Celtshammel Schmal und dünnnackig, mit Querfurchen und Schaftleisten, am Nackenteil mit einem Absatz, scharf geschnitten.	Gestein: (Flint: Metall: B. Thon: Glas: Org. Subst.:
Laufende Nr. 2092. Acten-Nr. Inventar-Nr. Frühere Nr. D 133.	Ort: Klein. Kreis: F.-Dithmarschen. Regierungsbezirk: Land:		Hülleneil mit Doppelöse, klein, der Länge nach durchbohrt, Schneide geschweift.	Gestein: (Flint: Metall: B. Thon: Glas: Org. Subst.:
Laufende Nr. 2093. Acten-Nr. Inventar-Nr. Frühere Nr. D 3.	Ort: Immenstedt Kreis: F.-Dithmarschen. Regierungsbezirk: Land:		Großer Hinzatte mit sehr reich verziertem Leib, Schulter und Halsrand, sowie Henkel und Ansatz mit Kerbschnitt und Zickzack Linien und Punkten.	Gestein: (Flint: Metall: B. Thon: Glas: Org. Subst.:
Laufende Nr. 2094. Acten-Nr. Inventar-Nr. Frühere Nr. D 89.	Ort: Oldenburg Kreis: F.-Dithmarschen. Regierungsbezirk: Land:		Holsteinische Randel gedrungen und schwer, mit breitem schrägem Rand und ausgeprägtem Hals, Schulter und Rand verziert.	Gestein: (Flint: Metall: B Thon: Glas: Org. Subst.:
Laufende Nr. 2095 Acten-Nr. Inventar-Nr. Frühere Nr. A 144.	Ort: Immenwinkel Kreis: F.-Dithmarschen. Regierungsbezirk: Land:		Lochschaft mit großem Durchlochungsrand und dreieckiger schräggestellter Öse.	Gestein: (Flint: Metall: B Thon: Glas: Org. Subst.:
Laufende Nr. 2096 Acten-Nr. Inventar-Nr. Frühere Nr. B 7.	Ort: Immenhorst Kreis: Plön. Regierungsbezirk: Land:		Griffzungenschwert gebrochen, hatte Griff, von der Zunge bis Spitze 58 cm. Platten am Griffansatz rund auf der Fläche.	Gestein: (Flint: Metall: B Thon: Glas: Org. Subst.:

6. Maasse.	7. Zugehörige Funde.	8. Art der Fundstätte.		9. Bestattungsart.	10. Bemerkungen.	11. Vorbesitzer, Jahr und Art der Erwerbung.
Hhe.: Lge.: 14,3. gr. Br.: 3,7. kl. Br.: o. Dm.: m. Dm.: u. Dm.: gr. Uf.:		See oder Moor? Acker, Haide, Wald? Off. Ansiedelung, Höhle, Pfahlbau? Befestigung?	Dolmen, Gang-grab, Riesenbett? Stein-o. Erdhügel? Flachgrab?	Leichenbeisetzung? (hockend, gestreckt od. Schädelgrab?) Partielle od. totale Verbrennung? Mit Beigabe von Tierknochen?	Gefd. in einem Hügel.	Vlg. Hartmann-Tellingstedt.
Hhe.: Lge.: 12,9. gr. Br.: 2,9. kl. Br.: o. Dm.: m. Dm.: u. Dm.: gr. Uf.:		See oder Moor? Acker, Haide, Wald? Off. Ansiedelung, Höhle, Pfahlbau? Befestigung?	Dolmen, Gang-grab, Riesenbett? Stein-o. Erdhügel? Flachgrab?	Leichenbeisetzung? (hockend, gestreckt od. Schädelgrab?) Partielle od. totale Verbrennung? Mit Beigabe von Tierknochen?	Gefd. in einem Hügel bei Oldenburg.	4
Hhe.: Lge.: 69. gr. Br.: 48. kl. Br.: o. Dm.: m. Dm.: u. Dm.: gr. Uf.:		See oder Moor? Acker, Haide, Wald? Off. Ansiedelung, Höhle, Pfahlbau? Befestigung?	Dolmen, Gang-grab, Riesenbett? Stein-o. Erdhügel? Flachgrab?	Leichenbeisetzung? (hockend, gestreckt od. Schädelgrab?) Partielle od. totale Verbrennung? Mit Beigabe von Tierknochen?	Gefd. in einem Hügel.	5
Hhe.: Lge.: 8,5. gr. Br.: 4,1. kl. Br.: o. Dm.: m. Dm.: u. Dm.: gr. Uf.:		See oder Moor? Acker, Haide, Wald? Off. Ansiedelung, Höhle, Pfahlbau? Befestigung?	Dolmen, Gang-grab, Riesenbett? Stein-o. Erdhügel? Flachgrab?	Leichenbeisetzung? (hockend, gestreckt od. Schädelgrab?) Partielle od. totale Verbrennung? Mit Beigabe von Tierknochen?	Gefd. in einem Hügel bei Immenstedt.	7
Hhe.: Lge.: 7,4. gr. Br.: 2,5. kl. Br.: o. Dm.: m. Dm.: u. Dm.: gr. Uf.:		See oder Moor? Acker, Haide, Wald? Off. Ansiedelung, Höhle, Pfahlbau? Befestigung?	Dolmen, Gang-grab, Riesenbett? Stein-o. Erdhügel? Flachgrab?	Leichenbeisetzung? (hockend, gestreckt od. Schädelgrab?) Partielle od. totale Verbrennung? Mit Beigabe von Tierknochen?	Vermerkt im Tagebuch der Alterthümer Sammlung Lorbeck 1850. S. 559 Nr. 3B. Schädel mitgenommen durch Hrn. Schmidt. Gefd. in einem Grabhügel.	6
Hhe.: Lge.: gr. Br.: kl. Br.: o. Dm.: m. Dm. 2,5:2,5. u. Dm.: gr. Uf.:		See oder Moor? Acker, Haide, Wald? Off. Ansiedelung, Höhle, Pfahlbau? Befestigung?	Dolmen, Gang-grab, Riesenbett? Stein-o. Erdhügel? Flachgrab?	Leichenbeisetzung? (hockend, gestreckt od. Schädelgrab?) Partielle od. totale Verbrennung? Mit Beigabe von Tierknochen?	Gefd. in einem Hügel.	8
Hhe.: Lge.: 38,6 gr. Br.: 4,1. kl. Br.: o. Dm.: m. Dm.: u. Dm.: gr. Uf.:		See oder Moor? Acker, Haide, Wald? Off. Ansiedelung, Höhle, Pfahlbau? Befestigung?	Dolmen, Gang-grab, Riesenbett? Stein-o. Erdhügel? Flachgrab?	Leichenbeisetzung? (hockend, gestreckt od. Schädelgrab?) Partielle od. totale Verbrennung? Mit Beigabe von Tierknochen?	Gefd. in einem Hügel bei Immenstedt.	7

1. Nummer.	2. Fundort.	3. Zeichnung.	4. Gegenstand, dessen Art, Form, Ornament und Erhaltungs-Zustand.	5. Material u. Farbe.
Laufende Nr. 2097. Acten-Nr. 1164/04 Inventar-Nr. I 61.05. Frühere Nr. C 81.	Ort: Preetzkau Kreis: Z.-Bitzmarschen Regierungsbezirk: Land:	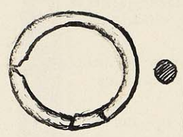	Bronze Ring geschlossen, massiv. Eine Verzierung ist nicht zu erkennen.	Gestein: (Flint: Metall: B Thon: Glas: Org. Subst.:
Laufende Nr. 2098. Acten-Nr. Inventar-Nr. Frühere Nr. C 64.	Ort: Preetzkau. Kreis: Regierungsbezirk: Land:		Bronze Armbrustfibel einfach Form mit Ösen und Nadelhalter Entwicklungsstufe Latène und Provinz System.	Gestein: (Flint: Metall: B. Thon: Glas: Org. Subst.:
Laufende Nr. 2099 Acten-Nr. Inventar-Nr. Frühere Nr. C 85.	Ort: Rastorf Kreis: Steinburg Regierungsbezirk: Land:	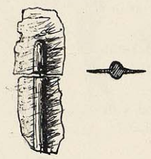	Bronze Armring m. Knopfende, mit aufgegossenem Zierstab, massiv, kann Fragment eines Arm Ringes sein.	Gestein: (Flint: Metall: B Thon: Glas: Org. Subst.:
Laufende Nr. 2100 Acten-Nr. Inventar-Nr. Frühere Nr. C 86.	Ort: Rastorf Kreis: Regierungsbezirk: Land:		Bronze Pfeilspitze mit langem Dorn.	Gestein: (Flint: Metall: B. Thon: Glas: Org. Subst.:
Laufende Nr. 2101 Acten-Nr. Inventar-Nr. Frühere Nr. C 87.	Ort: Rastorf Kreis: Regierungsbezirk: Land:		Bronze Ring geschlossen.	Gestein: (Flint: Metall: B Thon: Glas: Org. Subst.:
Laufende Nr. 2102 Acten-Nr. Inventar-Nr. Frühere Nr. A 173.	Ort: Lensahnerhorst Kreis: Z.-Bitzmarschen Regierungsbezirk: Land:		Bronze Gefäß Bodenstück, mit aufgesetztem Standring, mittelstarker Schrägwand, massives Profil. Inhalt: Brandknochen.	Gestein: (Flint: Metall: Thon: Grautöpfer Glas: Org. Subst.:
Laufende Nr. 2103. Acten-Nr. Inventar-Nr. Frühere Nr. A 195.	Ort: Lensahnerhorst. Kreis: Regierungsbezirk: Land:	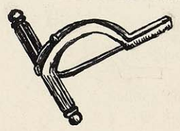	Bronze Armbrustfibel mit Nadelhalter	Gestein: (Flint: Metall: B. Thon: Glas: Org. Subst.:

6. Maasse.	7. Zugehörige Funde.	8. Art der Fundstätte.		9. Bestattungsart.	10. Bemerkungen.	11. Vorbesitzer, Jahr und Art der Erwerbung.
Hhe.: Lge.: gr. Br.: 1,5-1,7. kl. Br.: o. Dm.: m. Dm.: 12,4. u. Dm.: gr. Uf.:		See oder Moor? Acker, Haide, Wald? Off. Ansiedelung, Höhle, Pfahlbau? Befestigung?	Dolmen, Ganggrab, Riesenbett? Stein-o. Erdhügel? Flachgrab?	Leichenbeisetzung? (hockend, gestreckt od. Schädelgrab?) Partielle od. totale Verbrennung? Mit Beigabe von Tierknochen?	Gefd. i. Garten der Schule in einer Tiefe von 1 m.	Hy. Hermann-Kollmoos.
Hhe.: Lge.: gr. Br.: kl. Br.: o. Dm.: m. Dm.: 9,1. u. Dm.: gr. Uf.:		See oder Moor? Acker, Haide, Wald? Off. Ansiedelung, Höhle, Pfahlbau? Befestigung?	Dolmen, Ganggrab, Riesenbett? Stein-o. Erdhügel? Flachgrab?	Leichenbeisetzung? (hockend, gestreckt od. Schädelgrab?) Partielle od. totale Verbrennung? Mit Beigabe von Tierknochen?	Gefd. in einem Torfmoor bei Lensahn über einem Bohlendamm.	
Hhe.: Lge.: 7,4. gr. Br.: 3. kl. Br.: o. Dm.: m. Dm.: u. Dm.: gr. Uf.:		See oder Moor? Acker, Haide, Wald? Off. Ansiedelung, Höhle, Pfahlbau? Befestigung?	Dolmen, Ganggrab, Riesenbett? Stein-o. Erdhügel? Flachgrab?	Leichenbeisetzung? (hockend, gestreckt od. Schädelgrab?) Partielle od. totale Verbrennung? Mit Beigabe von Tierknochen?	I m 2099-2101 in einem Grabhügel gefd.	
Hhe.: Lge.: 9,3. gr. Br.: 1,5. kl. Br.: o. Dm.: m. Dm.: u. Dm.: gr. Uf.:		See oder Moor? Acker, Haide, Wald? Off. Ansiedelung, Höhle, Pfahlbau? Befestigung?	Dolmen, Ganggrab, Riesenbett? Stein-o. Erdhügel? Flachgrab?	Leichenbeisetzung? (hockend, gestreckt od. Schädelgrab?) Partielle od. totale Verbrennung? Mit Beigabe von Tierknochen?		
Hhe.: Lge.: gr. Br.: kl. Br.: o. Dm.: m. Dm.: 1,7. u. Dm.: gr. Uf.:		See oder Moor? Acker, Haide, Wald? Off. Ansiedelung, Höhle, Pfahlbau? Befestigung?	Dolmen, Ganggrab, Riesenbett? Stein-o. Erdhügel? Flachgrab?	Leichenbeisetzung? (hockend, gestreckt od. Schädelgrab?) Partielle od. totale Verbrennung? Mit Beigabe von Tierknochen?		
Hhe.: 10. Lge.: gr. Br.: kl. Br.: o. Dm.: 11,5. m. Dm.: u. Dm.: 6. gr. Uf.:		See oder Moor? Acker, Haide, Wald? Off. Ansiedelung, Höhle, Pfahlbau? Befestigung?	Dolmen, Ganggrab, Riesenbett? Stein-o. Erdhügel? Flachgrab?	Leichenbeisetzung? (hockend, gestreckt od. Schädelgrab?) Partielle od. totale Verbrennung? Mit Beigabe von Tierknochen?	Gefd. in einem Steinpackungsgrabe bei Lensahnerhorst.	
Hhe.: Lge.: 5,7. gr. Br.: 5,3. kl. Br.: o. Dm.: m. Dm.: u. Dm.: gr. Uf.:		See oder Moor? Acker, Haide, Wald? Off. Ansiedelung, Höhle, Pfahlbau? Befestigung?	Dolmen, Ganggrab, Riesenbett? Stein-o. Erdhügel? Flachgrab?	Leichenbeisetzung? (hockend, gestreckt od. Schädelgrab?) Partielle od. totale Verbrennung? Mit Beigabe von Tierknochen?	Vermerkt im Katalog der Ausstellung Berlin 1880; S. 588, Nr. 29. In einem Urnengrabe gefunden. Gefd. in einem Torfmoor (Ausgrabungsakten 700/91)	

1. Nummer.	2. Fundort.	3. Zeichnung.	4. Gegenstand, dessen Art, Form, Ornament und Erhaltungs-Zustand.	5. Material u. Farbe.
Laufende Nr. 2104 Acten-Nr. 1164/04. Inventar-Nr. II. 61.05. Frühere Nr. C88.	Ort: Lötzen Kreis: O.-Lötzen Regierungsbezirk: Land:	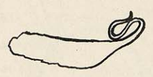	Bronzenadel klein, mit Schaumhalb-griff.	Gestein: (Flint: Metall: B. Thon: Glas: Org. Subst.:
Laufende Nr. 2105 Acten-Nr. Inventar-Nr. Frühere Nr. C89.	Ort: Lötzen Kreis: Regierungsbezirk: Land:		Nadelschaft.	Gestein: (Flint: Metall: B. Thon: Glas: Org. Subst.:
Laufende Nr. 2106. Acten-Nr. Inventar-Nr. Frühere Nr. C90.	Ort: Lötzen Kreis: Regierungsbezirk: Land:		Feingeätzte Linienverzierung.	Gestein: (Flint: Metall: B. Thon: Glas: Org. Subst.:
Laufende Nr. 2107 Acten-Nr. Inventar-Nr. Frühere Nr. C112.	Ort: Lötzen. Kreis: Regierungsbezirk: Land:	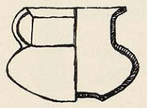	Kleingefäß mit eingedrückten Linien, Henkel u. Knubben fehlen. Boden eingestellt.	Gestein: (Flint: Metall: Thon: rotbraun. Glas: Org. Subst.:
Laufende Nr. 2108. Acten-Nr. Inventar-Nr. Frühere Nr. C113	Ort: Lötzen. Kreis: Regierungsbezirk: Land: vielleicht C 80 Lötzen Kr. Lötzen Regbz. Gumbinnen 1829.		Kleingefäß mit eingedrückten Linien-ornam.	Gestein: (Flint: Metall: B. Thon: Glas: Org. Subst.:
Laufende Nr. 2109 Acten-Nr. Inventar-Nr. Frühere Nr. A 36.	Ort: Kurschof Kreis: Rosenberg. Regierungsbezirk: Land:	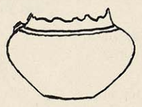	Kleingefäß Unterteil mit Spitzboden, dessen ganze Oberfläche mit eingeritzten Linien verziert ist. Henkel oder Knubben sind nicht vorhanden. Boden mit einigen Knochen.	Gestein: (Flint: Metall: Thon: dunkelbraun. Glas: Org. Subst.:
Laufende Nr. 2110 Acten-Nr. Inventar-Nr. Frühere Nr. D 228.	Ort: Wiesenbrücke Kreis: O.-Lötzen. Regierungsbezirk: Land:		Kleiner Fuß einer großen Urne, wie der Mündungsrand mit Schrägstrichen verziert. Innen glatte Oberfläche.	Gestein: (Flint: Metall: Thon: schwarz. Glas: Org. Subst.:

6. Maasse.	7. Zugehörige Funde.	8. Art der Fundstätte.		9. Bestattungsart.	10. Bemerkungen.	11. Vorbesitzer, Jahr und Art der Erwerbung.
Hhe.: Lge.: 6. gr. Br.: 1,5. kl. Br.: o. Dm.: m. Dm.: u. Dm.: gr. Uf.:		See oder Moor? Acker, Haide, Wald? Off. Ansiedelung, Höhle, Pfahlbau? Befestigung?	Dolmen, Gang-grab, Riesenbett? Stein-o. Erdhügel? Flachgrab?	Leichenbeisetzung? (hockend, gestreckt od. Schädelgrab?) Partielle od. totale Verbrennung? Mit Beigabe von Tierknochen?	I/m 2104–06 Gegen Südosten in einer Tiefe von einem Meter gefunden.	Reg. Landmesser Hellmich.
Hhe.: Lge.: 6,2. gr. Br.: kl. Br.: o. Dm.: m. Dm.: u. Dm.: gr. Uf.:		See oder Moor? Acker, Haide, Wald? Off. Ansiedelung, Höhle, Pfahlbau? Befestigung?	Dolmen, Gang-grab, Riesenbett? Stein-o. Erdhügel? Flachgrab?	Leichenbeisetzung? (hockend, gestreckt od. Schädelgrab?) Partielle od. totale Verbrennung? Mit Beigabe von Tierknochen?		
Hhe.: Lge.: 5,3. gr. Br.: 1,4. kl. Br.: o. Dm.: m. Dm.: u. Dm.: gr. Uf.:		See oder Moor? Acker, Haide, Wald? Off. Ansiedelung, Höhle, Pfahlbau? Befestigung?	Dolmen, Gang-grab, Riesenbett? Stein-o. Erdhügel? Flachgrab?	Leichenbeisetzung? (hockend, gestreckt od. Schädelgrab?) Partielle od. totale Verbrennung? Mit Beigabe von Tierknochen?		
Hhe.: 6,5. Lge.: gr. Br.: kl. Br.: o. Dm.: 7,5. m. Dm.: u. Dm.: 2,5. gr. Uf.:		See oder Moor? Acker, Haide, Wald? Off. Ansiedelung, Höhle, Pfahlbau? Befestigung?	Dolmen, Gang-grab, Riesenbett? Stein-o. Erdhügel? Flachgrab?	Leichenbeisetzung? (hockend, gestreckt od. Schädelgrab?) Partielle od. totale Verbrennung? Mit Beigabe von Tierknochen?	Gefäß in einem kleinen Kalkhügel.	
Hhe.: Lge.: 8,2. gr. Br.: 0,8. kl. Br.: o. Dm.: m. Dm.: u. Dm.: gr. Uf.:		See oder Moor? Acker, Haide, Wald? Off. Ansiedelung, Höhle, Pfahlbau? Befestigung?	Dolmen, Gang-grab, Riesenbett? Stein-o. Erdhügel? Flachgrab?	Leichenbeisetzung? (hockend, gestreckt od. Schädelgrab?) Partielle od. totale Verbrennung? Mit Beigabe von Tierknochen?		
Hhe. gr. 8,4. Lge.: gr. Br.: kl. Br.: o. Dm.: 9. m. Dm.: u. Dm.: 4,4. gr. Uf.:		See oder Moor? Acker, Haide, Wald? Off. Ansiedelung, Höhle, Pfahlbau? Befestigung?	Dolmen, Gang-grab, Riesenbett? Stein-o. Erdhügel? Flachgrab?	Leichenbeisetzung? (hockend, gestreckt od. Schädelgrab?) Partielle od. totale Verbrennung? Mit Beigabe von Tierknochen?	Gefäß in einem Kalkhügel.	
Hhe.: 7,5. Lge.: gr. Br.: kl. Br.: o. Dm.: 8,5. m. Dm.: u. Dm.: 9,7. gr. Uf.:		See oder Moor? Acker, Haide, Wald? Off. Ansiedelung, Höhle, Pfahlbau? Befestigung?	Dolmen, Gang-grab, Riesenbett? Stein-o. Erdhügel? Flachgrab?	Leichenbeisetzung? (hockend, gestreckt od. Schädelgrab?) Partielle od. totale Verbrennung? Mit Beigabe von Tierknochen?	Gefäß bei Abtragung des großen Kalkhügels zwischen Schalen-steinen mit dem Boden nach oben gefunden.	

1. Nummer.	2. Fundort.	3. Zeichnung.	4. Gegenstand, dessen Art, Form, Ornament und Erhaltungs-Zustand.	5. Material u. Farbe.
Laufende Nr. 2111. Acten-Nr. 1164/64. Inventar-Nr. D.61.05. Frühere Nr. A 126-130.	Ort: Kiwitt. Kreis: Fr.-Wilhelmstein. Regierungsbezirk: Land:		Feuersteine einer kleinen Spirale. Oberfläche im Schnitt unregelmäßig. Ein Endgegenstand beschädigt.	Gestein: (Flint: Metall: B Thon: Glas: Org. Subst.:
Laufende Nr. 2112 Acten-Nr. Inventar-Nr. Frühere Nr. A 131	Ort: Kiwitt Kreis: Regierungsbezirk: Land:		Ring-Kreuzspindel aus Bronze, Kupferfarbig.	Gestein: (Flint: Metall: B. Thon: Glas: Org. Subst.:
Laufende Nr. 2113 Acten-Nr. Inventar-Nr. Frühere Nr. A 132	Ort: Kiwitt Kreis: Regierungsbezirk: Land:		Pfeilspitze Klein, mit Schäften, mäßig Kantig, Oberfläche rund.	Gestein: (Flint: Metall: B. Thon: Glas: Org. Subst.:
Laufende Nr. 2114 Acten-Nr. Inventar-Nr. Frühere Nr. A 133.	Ort: Kiwitt. Kreis: Regierungsbezirk: Land:		Dreispitz mit Halbrundem Stiel, Widerhaken, Kantig.	Gestein: (Flint: Metall: B. Thon: Glas: Org. Subst.:
Laufende Nr. 2115. Acten-Nr. Inventar-Nr. Frühere Nr. C 80.	Ort: Szogmen Kreis: Fr.-Wilhelmsstein. Regierungsbezirk: Land:		Große Urne Hohe Hirsch mit 2 Henkelstutzen Kurzen Hals.	Gestein: (Flint: Metall: Thon: Braun Glas: Org. Subst.:
Laufende Nr. 2116. Acten-Nr. Inventar-Nr. Frühere Nr. A 50.	Ort: Szogmen Kreis: Fr.-Wilhelmsstein. Regierungsbezirk: Land:	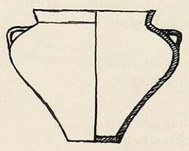	Topfstück Ist mit Schnurzierat mit Tiefen Einstichen auf der Schulter, Rücken dann Bodenwinkelig Abgesetzt, ausgeführt.	Gestein: (Flint: Metall: Thon: Schwarz Glas: Org. Subst.:
Laufende Nr. 2117. Acten-Nr. Inventar-Nr. Frühere Nr. D 448.	Ort: Wallen Kreis: Fr.-Wilhelmsstein. Regierungsbezirk: Land:		Kleiner Spinnwirtel Rechteckig, Die Ecken sind Abgerundet, Durchbohrt.	Gestein: (Flint: Metall: Thon: Glas: Org. Subst.:

6. Maasse.	7. Zugehörige Funde.	8. Art der Fundstätte.		9. Bestattungsart.	10. Bemerkungen.	11. Vorbesitzer, Jahr und Art der Erwerbung.
Hhe.: Lge.: gr. Br.: 0,15. kl. Br.: o. Dm.: m. Dm.: 3,2. u. Dm.: gr. Uf.:		See oder Moor? Acker, Haide, Wald? Off. Ansiedelung, Höhle, Pfahlbau? Befestigung?	Dolmen, Gang-grab, Riesenbett? Stein-o. Erdhügel? Flachgrab?	Leichenbeisetzung? (hockend, gestreckt od. Schädelgrab?) Partielle od. totale Verbrennung? Mit Beigabe von Tierknochen?	A 126-130 Geschl. in einer Urne, die mehrere Topfscherben und einen Feuersteinsplitter enthielt. Prov. I 2112.	Ag. Gutsbesitzer - Tellingstedt.
Hhe.: Lge.: 6,2. gr. Br.: kl. Br.: o. Dm.: m. Dm.: u. Dm.: gr. Uf.:		See oder Moor? Acker, Haide, Wald? Off. Ansiedelung, Höhle, Pfahlbau? Befestigung?	Dolmen, Gang-grab, Riesenbett? Stein-o. Erdhügel? Flachgrab?	Leichenbeisetzung? (hockend, gestreckt od. Schädelgrab?) Partielle od. totale Verbrennung? Mit Beigabe von Tierknochen?	I m 2112-14 zusammen mit gleichnamiger Urne eingeliefert. I m 2111.	4
Hhe.: Lge.: 4,3. gr. Br.: kl. Br.: o. Dm.: m. Dm.: u. Dm.: gr. Uf.:		See oder Moor? Acker, Haide, Wald? Off. Ansiedelung, Höhle, Pfahlbau? Befestigung?	Dolmen, Gang-grab, Riesenbett? Stein-o. Erdhügel? Flachgrab?	Leichenbeisetzung? (hockend, gestreckt od. Schädelgrab?) Partielle od. totale Verbrennung? Mit Beigabe von Tierknochen?		4
Hhe.: Lge.: 7 1. gr. Br.: 0,5 kl. Br.: o. Dm.: m. Dm.: u. Dm.: gr. Uf.:		See oder Moor? Acker, Haide, Wald? Off. Ansiedelung, Höhle, Pfahlbau? Befestigung?	Dolmen, Gang-grab, Riesenbett? Stein-o. Erdhügel? Flachgrab?	Leichenbeisetzung? (hockend, gestreckt od. Schädelgrab?) Partielle od. totale Verbrennung? Mit Beigabe von Tierknochen?		4
Hhe.: 34,5. Lge.: gr. Br.: kl. Br.: o. Dm.: 19,3. m. Dm.: u. Dm.: 13,5. gr. Uf.:		See oder Moor? Acker, Haide, Wald? Off. Ansiedelung, Höhle, Pfahlbau? Befestigung?	Dolmen, Gang-grab, Riesenbett? Stein-o. Erdhügel? Flachgrab?	Leichenbeisetzung? (hockend, gestreckt od. Schädelgrab?) Partielle od. totale Verbrennung? Mit Beigabe von Tierknochen?	Gefd. in 1 Graburne.	4
Hhe.: 13,9. Lge.: gr. Br.: kl. Br.: o. Dm.: 12,8. m. Dm.: u. Dm.: 5,7 gr. Uf.:		See oder Moor? Acker, Haide, Wald? Off. Ansiedelung, Höhle, Pfahlbau? Befestigung?	Dolmen, Gang-grab, Riesenbett? Stein-o. Erdhügel? Flachgrab?	Leichenbeisetzung? (hockend, gestreckt od. Schädelgrab?) Partielle od. totale Verbrennung? Mit Beigabe von Tierknochen?	Gefd. in einem Urnegrab.	4
Hhe.: 0,9 Lge.: 0,9. gr. Br.: 0,9. kl. Br.: o. Dm.: m. Dm.: u. Dm.: gr. Uf.:		See oder Moor? Acker, Haide, Wald? Off. Ansiedelung, Höhle, Pfahlbau? Befestigung?	Dolmen, Gang-grab, Riesenbett? Stein-o. Erdhügel? Flachgrab?	Leichenbeisetzung? (hockend, gestreckt od. Schädelgrab?) Partielle od. totale Verbrennung? Mit Beigabe von Tierknochen?	Gefd. auf einem Felde.	4

1. Nummer.	2. Fundort.	3. Zeichnung.	4. Gegenstand, dessen Art, Form, Ornament und Erhaltungs-Zustand.	5. Material u. Fa	6. Maasse.	7. Zugehörige Funde.	8. Art der Fundstätte.	9. Bestattungsart.	10. Bemerkungen.	11. Vorbesitzer, Jahr und Art der Erwerbung.
Laufende Nr. 2118 Acten-Nr. 1164/04. Inventar-Nr. II. 61. 05. Frühere Nr. D 255.	Ort: Lüttkhof Kreis: F.-Dithmarschen. Regierungsbezirk: Land:		Rasirmesser Griffschaft abgebrochen.	Gestein: (Flint: Metall: B. Thon: Glas: Org. Subst.:	Hhe.: Lge.: 9,9. gr. Br.: 2,2. kl. Br.: o. Dm.: m. Dm.: u. Dm.: gr. Uf.:		See oder Moor? Acker, Haide, Wald? Off. Ansiedelung, Höhle, Pfahlbau? Befestigung?	Dolmen, Gang-grab, Riesenbett? Stein-o. Erdhügel? Flachgrab?	Leichenbeisetzung? (hockend, gestreckt od. Schädelgrab?) Partielle od. totale Verbrennung? Mit Beigabe von Tierknochen?	I/m 2118–19 Urnen in einer Urne in einem Grabhügel.	Rg. Landmann Hildebrandt
Laufende Nr. 2119 Acten-Nr. Inventar-Nr. Frühere Nr. D 256.	Ort: Lüttkhof Kreis: Regierungsbezirk: Land:		Nadelschaft mit gedrehtem Hals.	Gestein: (Flint: Metall: B. Thon: Glas: Org. Subst.:	Hhe.: Lge.: 8,5. gr. Br.: 0,3. kl. Br.: o. Dm.: m. Dm.: u. Dm.: gr. Uf.:		See oder Moor? Acker, Haide, Wald? Off. Ansiedelung, Höhle, Pfahlbau? Befestigung?	Dolmen, Gang-grab, Riesenbett? Stein-o. Erdhügel? Flachgrab?	Leichenbeisetzung? (hockend, gestreckt od. Schädelgrab?) Partielle od. totale Verbrennung? Mit Beigabe von Tierknochen?		3
Laufende Nr. 2120. Acten-Nr. Inventar-Nr. Frühere Nr. D 257.	Ort: Lüttkhof. Kreis: Regierungsbezirk: Land:	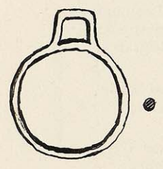	Grosser Ring mit ausgehämmerten Enden.	Gestein: (Flint: Metall: B Thon: Glas: Org. Subst.:	Hhe.: Lge.: 10,3. gr. Br.: kl. Br.: o. Dm.: m. Dm.: 7,5.8. u. Dm.: gr. Uf.:		See oder Moor? Acker, Haide, Wald? Off. Ansiedelung, Höhle, Pfahlbau? Befestigung?	Dolmen, Gang-grab, Riesenbett? Stein-o. Erdhügel? Flachgrab?	Leichenbeisetzung? (hockend, gestreckt od. Schädelgrab?) Partielle od. totale Verbrennung? Mit Beigabe von Tierknochen?	Gefunden in einer Urne mit einem grossen Bronze-Ring und einer flachen Bronze-Nadel, welche beide zerbrochen sind.	3
Laufende Nr. 2121. Acten-Nr. Inventar-Nr. Frühere Nr. D 258.	Ort: Lüttkhof Kreis: Regierungsbezirk: Land:	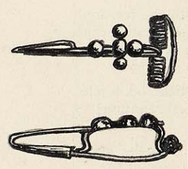	Fibel vom Nadel-La Tène System. Fünf massive Bronzeknöpfe an der Nadel, wovon Nadelspitze u. Bügel. Obere Nadelspitze fehlen.	Gestein: (Flint: Metall: B E. Thon: Glas: Org. Subst.:	Hhe.: Lge.: 7,5. gr. Br.: 2,6. kl. Br.: o. Dm.: m. Dm.: u. Dm.: gr. Uf.:		See oder Moor? Acker, Haide, Wald? Off. Ansiedelung, Höhle, Pfahlbau? Befestigung?	Dolmen, Gang-grab, Riesenbett? Stein-o. Erdhügel? Flachgrab?	Leichenbeisetzung? (hockend, gestreckt od. Schädelgrab?) Partielle od. totale Verbrennung? Mit Beigabe von Tierknochen?	Gefd. in einer Urne mit einer flachen Feld-Urne beigesetzt i./. Dorf Lüttkhof.	3
Laufende Nr. 2122 Acten-Nr. 1164/04. Inventar-Nr. II. 61. 05. Frühere Nr. A 235	Ort: Wrohsdorf Kreis: F.-Dithmarschen. Regierungsbezirk: Land:	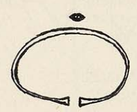	Armring klein und dünn; offen, sowohl Enden spitzhämmerig verdickt.	Gestein: (Flint: Metall: B Thon: Glas: Org. Subst.:	Hhe.: Lge.: gr. Br.: 0,2-0,3. kl. Br.: o. Dm.: m. Dm.: 5,8.4,5. u. Dm.: gr. Uf.:		See oder Moor? Acker, Haide, Wald? Off. Ansiedelung, Höhle, Pfahlbau? Befestigung?	Dolmen, Gang-grab, Riesenbett? Stein-o. Erdhügel? Flachgrab?	Leichenbeisetzung? (hockend, gestreckt od. Schädelgrab?) Partielle od. totale Verbrennung? Mit Beigabe von Tierknochen?	I/m 2122–24 Urnen in einer Urne in einem Grabhügel.	3
Laufende Nr. 2123 Acten-Nr. Inventar-Nr. Frühere Nr. A 236.	Ort: Wrohsdorf Kreis: Regierungsbezirk: Land:		Kleiner Ring geschlossen.	Gestein: (Flint: Metall: B Thon: Glas: Org. Subst.:	Hhe.: Lge.: gr. Br.: 0,2. kl. Br.: o. Dm.: m. Dm.: 1,8. u. Dm.: gr. Uf.:		See oder Moor? Acker, Haide, Wald? Off. Ansiedelung, Höhle, Pfahlbau? Befestigung?	Dolmen, Gang-grab, Riesenbett? Stein-o. Erdhügel? Flachgrab?	Leichenbeisetzung? (hockend, gestreckt od. Schädelgrab?) Partielle od. totale Verbrennung? Mit Beigabe von Tierknochen?		3
Laufende Nr. 2124 Acten-Nr. Inventar-Nr. Frühere Nr. A 237.	Ort: Wrohsdorf Kreis: Regierungsbezirk: Land:		Kleiner Ring geschlossen.	Gestein: (Flint: Metall: B Thon: Glas: Org. Subst.:	Hhe.: Lge.: gr. Br.: 0,2. kl. Br.: o. Dm.: m. Dm.: 1,6. u. Dm.: gr. Uf.:		See oder Moor? Acker, Haide, Wald? Off. Ansiedelung, Höhle, Pfahlbau? Befestigung?	Dolmen, Gang-grab, Riesenbett? Stein-o. Erdhügel? Flachgrab?	Leichenbeisetzung? (hockend, gestreckt od. Schädelgrab?) Partielle od. totale Verbrennung? Mit Beigabe von Tierknochen?		3

1. Nummer.	2. Fundort.	3. Zeichnung.	4. Gegenstand, dessen Art, Form, Ornament und Erhaltungs-Zustand.	5. Material u. Fabrik
Laufende Nr. 2125 Acten-Nr. 164/04. Inventar-Nr. II, 61.05. Frühere Nr. A 141.	Ort: Windbergen. Kreis: N. Ditmarschen. Regierungsbezirk: Land:		Rundbeil mit kreuzförmigen Rändern	Gestein: (Flint: Metall: B. Thon: Glas: Org. Subst.:
Laufende Nr. 2126 Acten-Nr. Inventar-Nr. Frühere Nr. A 198	Ort: Windbergen Kreis: Regierungsbezirk: Land:		Kurze Spiralkopfnadel mit Schwanenhals.	Gestein: (Flint: Metall: B. Thon: Glas: Org. Subst.:
Laufende Nr. 2127 Acten-Nr. Inventar-Nr. Frühere Nr. A 101.	Ort: Windbergen. Kreis: Regierungsbezirk: Land:		Fingerring mit eingravierten Querlinien und zugespitzten Enden.	Gestein: (Flint: Metall: B Thon: Glas: Org. Subst.:
Laufende Nr. 2128 Acten-Nr. Inventar-Nr. Frühere Nr. A 102.	Ort: Windbergen. Kreis: Regierungsbezirk: Land:		Bronzemesser mit langem Vollgriff und kleinem ovalem Öse.	Gestein: (Flint: Metall: B Thon: Glas: Org. Subst.:
Laufende Nr. 2129 Acten-Nr. Inventar-Nr. Frühere Nr. A 103	Ort: Windbergen. Kreis: Regierungsbezirk: Land:		Ringe mit Ausätzen ohne Rückkanten.	Gestein: (Flint: Metall: B Thon: Glas: Org. Subst.:
Laufende Nr. 2130 Acten-Nr. Inventar-Nr. Frühere Nr. A 104.	Ort: Windbergen Kreis: Regierungsbezirk: Land:	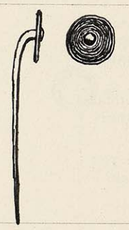	Nadel mit großem Schildkopf, der punktiert schraffiert ist, mit kurzem Hals und durchbrochenem Hals-Schlingen.	Gestein: (Flint: Metall: B Thon: Glas: Org. Subst.:
Laufende Nr. 2131 Acten-Nr. Inventar-Nr. Frühere Nr. A 105.	Ort: Windbergen. Kreis: Regierungsbezirk: Land:		Nadel mit länglicher Öse, wie Vorhergehende.	Gestein: (Flint: Metall: B Thon: Glas: Org. Subst.:

6. Maasse.	7. Zugehörige Funde.	8. Art der Fundstätte.		9. Bestattungsart.	10. Bemerkungen.	11. Vorbesitzer, Jahr und Art der Erwerbung.
Hhe.: Lge.: 10,6. gr. Br.: 4,3. kl. Br.: o. Dm.: m. Dm.: u. Dm.: gr. Uf.:		See oder Moor? Acker, Haide, Wald? Off. Ansiedelung, Höhle, Pfahlbau? Befestigung?	Dolmen, Ganggrab, Riesenbett? Stein-o. Erdhügel? Flachgrab?	Leichenbeisetzung? (hockend, gestreckt od. Schädelgrab?) Partielle od. totale Verbrennung? Mit Beigabe von Tierknochen?	Gefd. in einem Grabhügel.	Flg. Hartmann — Hellingstedt
Hhe.: Lge.: 15,2. gr. Br.: kl. Br.: 0,3. o. Dm.: m. Dm.: u. Dm.: gr. Uf.:		See oder Moor? Acker, Haide, Wald? Off. Ansiedelung, Höhle, Pfahlbau? Befestigung?	Dolmen, Ganggrab, Riesenbett? Stein-o. Erdhügel? Flachgrab?	Leichenbeisetzung? (hockend, gestreckt od. Schädelgrab?) Partielle od. totale Verbrennung? Mit Beigabe von Tierknochen?	Gefd. in einem Grabhügel.	4
Hhe.: Lge.: 4. gr. Br.: 2. kl. Br.: o. Dm.: m. Dm.: u. Dm.: gr. Uf.:		See oder Moor? Acker, Haide, Wald? Off. Ansiedelung, Höhle, Pfahlbau? Befestigung?	Dolmen, Ganggrab, Riesenbett? Stein-o. Erdhügel? Flachgrab?	Leichenbeisetzung? (hockend, gestreckt od. Schädelgrab?) Partielle od. totale Verbrennung? Mit Beigabe von Tierknochen?	Im 2127–2132 wurden bei der Aufstellung der Landesaufnahme 1880. f. 589. Nr. 36–41. „Große ovale mehr oder weniger tiefe Gruben in 2 Grabhügeln der Gruppe von Hohenwestedt. Keine Spur von Leichenbrand." In einem Grabhügel eine Steinsetzung aus Granitblöcken. Darin zwei rechteckige Steinkisten mit Deckel, mit Lehm und Steinen verschlossen. Keine Beigaben. Im 2127–29 in einer Kiste.	4
Hhe.: Lge.: 11,8. gr. Br.: 1,9. kl. Br.: o. Dm.: m. Dm.: u. Dm.: gr. Uf.:		See oder Moor? Acker, Haide, Wald? Off. Ansiedelung, Höhle, Pfahlbau? Befestigung?	Dolmen, Ganggrab, Riesenbett? Stein-o. Erdhügel? Flachgrab?	Leichenbeisetzung? (hockend, gestreckt od. Schädelgrab?) Partielle od. totale Verbrennung? Mit Beigabe von Tierknochen?		4
Hhe.: Lge.: 11,8. gr. Br.: 1,8. kl. Br.: o. Dm.: m. Dm.: u. Dm.: gr. Uf.:		See oder Moor? Acker, Haide, Wald? Off. Ansiedelung, Höhle, Pfahlbau? Befestigung?	Dolmen, Ganggrab, Riesenbett? Stein-o. Erdhügel? Flachgrab?	Leichenbeisetzung? (hockend, gestreckt od. Schädelgrab?) Partielle od. totale Verbrennung? Mit Beigabe von Tierknochen?		4
Hhe.: Lge.: 10,9. gr. Br.: 2,4. kl. Br.: o. Dm.: m. Dm.: u. Dm.: gr. Uf.:		See oder Moor? Acker, Haide, Wald? Off. Ansiedelung, Höhle, Pfahlbau? Befestigung?	Dolmen, Ganggrab, Riesenbett? Stein-o. Erdhügel? Flachgrab?	Leichenbeisetzung? (hockend, gestreckt od. Schädelgrab?) Partielle od. totale Verbrennung? Mit Beigabe von Tierknochen?	Im 2130–32 in einer anderen Urne (s. o. Im 2127).	4
Hhe.: Lge.: 6,4. gr. Br.: 0,4. kl. Br.: o. Dm.: m. Dm.: u. Dm.: gr. Uf.:		See oder Moor? Acker, Haide, Wald? Off. Ansiedelung, Höhle, Pfahlbau? Befestigung?	Dolmen, Ganggrab, Riesenbett? Stein-o. Erdhügel? Flachgrab?	Leichenbeisetzung? (hockend, gestreckt od. Schädelgrab?) Partielle od. totale Verbrennung? Mit Beigabe von Tierknochen?		4

Fol. 303. Abteilung: Im Herzogthum Holstein. Fol. 303.

1. Nummer.	2. Fundort.	3. Zeichnung.	4. Gegenstand, dessen Art, Form, Ornament und Erhaltungs-Zustand.	5. Material u. Farbe	6. Maasse.	7. Zugehörige Funde.	8. Art der Fundstätte.	9. Bestattungsart.	10. Bemerkungen.	11. Vorbesitzer, Jahr und Art der Erwerbung.
Laufende Nr. 2132 Acten-Nr. 1164/04 Inventar-Nr. 1161.05. Frühere Nr. A 106.	Ort: Schönberg. Kreis: O.-Oldenburg Regierungsbezirk: Land:		Beil kurzer, mittelbreiter Körper, mit flachem Querschnitt und schräg verlaufender Schneide. Schliff gebogen.	Gestein: (Flint: Metall: B Thon: Glas: Org. Subst.:	Hhe.: Lge.: 11,1. gr. Br.: 0,25 kl. Br.: o. Dm.: m. Dm.: u. Dm.: gr. Uf.:		See oder Moor? Acker, Haide, Wald? Off. Ansiedelung, Höhle, Pfahlbau? Befestigung?	Dolmen, Gang-grab, Riesenbett? Stein-o. Erdhügel? Flachgrab?	Leichenbeisetzung? (hockend, gestreckt od. Schädelgrab?) Partielle od. totale Verbrennung? Mit Beigabe von Tierknochen?		Kleg. Lieutenant-Kuhlungsdt.
Laufende Nr. 2133 Acten-Nr. Inventar-Nr. Frühere Nr. A 169.	Ort: Schönberg. Kreis: Regierungsbezirk: Land:	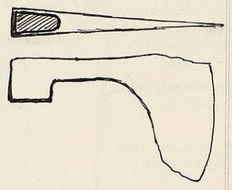	Dolch mit dreieckförmiger Klinge, schmaler Griff, breite Schneide. Spitze abgebrochen.	Gestein: (Flint: Metall: E Thon: Glas: Org. Subst.:	Hhe.: Lge.: 19,8. gr. Br.: 12,4. kl. Br.: o. Dm.: m. Dm.: u. Dm.: gr. Uf.:		See oder Moor? Acker, Haide, Wald? Off. Ansiedelung, Höhle, Pfahlbau? Befestigung?	Dolmen, Gang-grab, Riesenbett? Stein-o. Erdhügel? Flachgrab?	Leichenbeisetzung? (hockend, gestreckt od. Schädelgrab?) Partielle od. totale Verbrennung? Mit Beigabe von Tierknochen?	Sehr tief in einem kleinen Hügel neben einem Steinkreise.	4
Laufende Nr. 2134. Acten-Nr. Inventar-Nr. Frühere Nr. C 41	Ort: Hoffeld Kreis: O.-Oldenburg Regierungsbezirk: Land:		Pfeilspitze dreieckförmig.	Gestein: (Flint: Metall: B Thon: Glas: Org. Subst.:	Hhe.: Lge.: 4,8. gr. Br.: 1,1. kl. Br.: o. Dm.: m. Dm.: u. Dm.: gr. Uf.:		See oder Moor? Acker, Haide, Wald? Off. Ansiedelung, Höhle, Pfahlbau? Befestigung?	Dolmen, Gang-grab, Riesenbett? Stein-o. Erdhügel? Flachgrab?	Leichenbeisetzung? (hockend, gestreckt od. Schädelgrab?) Partielle od. totale Verbrennung? Mit Beigabe von Tierknochen?	Im J. 1134 - 38. beim Pflügen auf einem flachen Hügel bei Hoffeld. Auf der Hügel sind die Steine einbezogen und ein kleiner Steinkreis.	4
Laufende Nr. 2135 Acten-Nr. Inventar-Nr. Frühere Nr. C 42	Ort: Hoffeld. Kreis: Regierungsbezirk: Land:		Kleines Rasirmesser Griff abgebrochen.	Gestein: (Flint: Metall: B Thon: Glas: Org. Subst.:	Hhe.: Lge.: 5. gr. Br.: 1,4. kl. Br.: o. Dm.: m. Dm.: u. Dm.: gr. Uf.:		See oder Moor? Acker, Haide, Wald? Off. Ansiedelung, Höhle, Pfahlbau? Befestigung?	Dolmen, Gang-grab, Riesenbett? Stein-o. Erdhügel? Flachgrab?	Leichenbeisetzung? (hockend, gestreckt od. Schädelgrab?) Partielle od. totale Verbrennung? Mit Beigabe von Tierknochen?		4
Laufende Nr. 2136 Acten-Nr. Inventar-Nr. Frühere Nr. C 43	Ort: Hoffeld. Kreis: Regierungsbezirk: Land:		Kleiner Doppelknopf durchgezogen.	Gestein: (Flint: Metall: B Thon: Glas: Org. Subst.:	Hhe.: 0,8. Lge.: gr. Br.: 1,2. kl. Br.: o. Dm.: m. Dm.: u. Dm.: gr. Uf.:		See oder Moor? Acker, Haide, Wald? Off. Ansiedelung, Höhle, Pfahlbau? Befestigung?	Dolmen, Gang-grab, Riesenbett? Stein-o. Erdhügel? Flachgrab?	Leichenbeisetzung? (hockend, gestreckt od. Schädelgrab?) Partielle od. totale Verbrennung? Mit Beigabe von Tierknochen?		4
Laufende Nr. 2137 Acten-Nr. Inventar-Nr. Frühere Nr. C 44.	Ort: Hoffeld Kreis: Regierungsbezirk: Land:		Dolch sehr roh gearbeitet mit durchgehendem kleinem Griffknopf.	Gestein: (Flint: Metall: B Thon: Glas: Org. Subst.:	Hhe.: Lge.: 10,2. gr. Br.: 0,35 kl. Br.: o. Dm.: m. Dm.: Griffe 1,25 u. Dm.: gr. Uf.:		See oder Moor? Acker, Haide, Wald? Off. Ansiedelung, Höhle, Pfahlbau? Befestigung?	Dolmen, Gang-grab, Riesenbett? Stein-o. Erdhügel? Flachgrab?	Leichenbeisetzung? (hockend, gestreckt od. Schädelgrab?) Partielle od. totale Verbrennung? Mit Beigabe von Tierknochen?		4
Laufende Nr. 2138. Acten-Nr. Inventar-Nr. Frühere Nr. C 45.	Ort: Hoffeld. Kreis: Regierungsbezirk: Land:		Lanzenspitze rautenförmig.	Gestein: (Flint: Metall: Thon: Glas: Org. Subst.: braun	Hhe.: Lge.: 2,2. gr. Br.: 1. kl. Br.: o. Dm.: m. Dm.: u. Dm.: gr. Uf.:		See oder Moor? Acker, Haide, Wald? Off. Ansiedelung, Höhle, Pfahlbau? Befestigung?	Dolmen, Gang-grab, Riesenbett? Stein-o. Erdhügel? Flachgrab?	Leichenbeisetzung? (hockend, gestreckt od. Schädelgrab?) Partielle od. totale Verbrennung? Mit Beigabe von Tierknochen?		1 4

Fol. 304. Abteilung: I/M. Pfalzburg-Colpein.

1. Nummer.	2. Fundort.	3. Zeichnung.	4. Gegenstand, dessen Art, Form, Ornament und Erhaltungs-Zustand.	5. Material u. Farbe
Laufende Nr. 2139 Acten-Nr. 1164/04. Inventar-Nr. II. 61.05. Frühere Nr. C 46.	Ort: Colpein Kreis: Z. Diedenhofen Regierungsbezirk: Land:		Pfeilspitze mit Widerhaken, der andere Teil ist im Schliff	Gestein: (Flint: Metall: B. Thon: Glas: Org. Subst.:
Laufende Nr. 2140. Acten-Nr. Inventar-Nr. Frühere Nr. C 47.	Ort: Colpein. Kreis: Regierungsbezirk: Land:		Pfeilspitze mit Widerhaken, Schaft- und Spitze abgebrochen.	Gestein: (Flint: Metall: B. Thon: Glas: Org. Subst.:
Laufende Nr. 2141 Acten-Nr. Inventar-Nr. Frühere Nr. C 48.	Ort: Colpein. Kreis: Regierungsbezirk: Land:		Lanzenspitzenförmig mit Dille.	Gestein: (Flint: Metall: Thon: Glas: Org. Subst.: Bronze
Laufende Nr. 2142. Acten-Nr. Inventar-Nr. Frühere Nr. A 39.	Ort: Colpein. Kreis: Regierungsbezirk: Land:	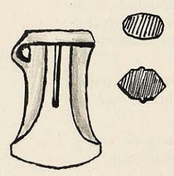	Pfeilspitze mit Widerhaken und Schaft, auf jeder Breitseite eine unterbrochene Linie.	Gestein: (Flint: Metall: B. Thon: Glas: Org. Subst.:
Laufende Nr. 2143. Acten-Nr. Inventar-Nr. Frühere Nr. A 206.	Ort: Colpein. Kreis: Regierungsbezirk: Land:		Armring Stein- und schmal, mit unterbrochener Längslinie.	Gestein: (Flint: Metall: B Thon: Glas: Org. Subst.:
Laufende Nr. 2144. Acten-Nr. Inventar-Nr. Frühere Nr. A 75.	Ort: Colpein. Kreis: Regierungsbezirk: Land:		Rundel Öse in der Längsrichtung.	Gestein: (Flint: Metall: B Thon: Glas: Org. Subst.:
Laufende Nr. 2145. Acten-Nr. Inventar-Nr. Frühere Nr. 2.	Ort: Colpein. Kreis: Regierungsbezirk: Land:		Rasiermesser mit Griff.	Gestein: (Flint: Metall: B. Thon: Glas: Org. Subst.:

Abteilung: I/M. Pfalzburg-Colpein. Fol. 304.

6. Maasse.	7. Zugehörige Funde.	8. Art der Fundstätte.		9. Bestattungsart.	10. Bemerkungen.	11. Vorbesitzer, Jahr und Art der Erwerbung.
Hhe.: Lge.: 3,9. gr. Br.: kl. Br.: o. Dm.: m. Dm.: u. Dm.: gr. Uf.:		See oder Moor? Acker, Haide, Wald? Off. Ansiedelung, Höhle, Pfahlbau? Befestigung?	Dolmen, Gang-grab, Riesenbett? Stein-o. Erdhügel? Flachgrab?	Leichenbeisetzung? (hockend, gestreckt od. Schädelgrab?) Partielle od. totale Verbrennung? Mit Beigabe von Tierknochen?	I/M 2139-41 liegen sämtlich in einer Urne auf einem Kegel mit I/M 2134 ff. (J. D. J.)	Ankauf Ob. Hauptmann Schlemmer.
Hhe.: Lge.: 3,8. gr. Br.: kl. Br.: o. Dm.: m. Dm.: u. Dm.: gr. Uf.:		See oder Moor? Acker, Haide, Wald? Off. Ansiedelung, Höhle, Pfahlbau? Befestigung?	Dolmen, Gang-grab, Riesenbett? Stein-o. Erdhügel? Flachgrab?	Leichenbeisetzung? (hockend, gestreckt od. Schädelgrab?) Partielle od. totale Verbrennung? Mit Beigabe von Tierknochen?		11
Hhe.: Lge.: 2,3. gr. Br.: 1,5. kl. Br.: o. Dm.: m. Dm.: u. Dm.: gr. Uf.:		See oder Moor? Acker, Haide, Wald? Off. Ansiedelung, Höhle, Pfahlbau? Befestigung?	Dolmen, Gang-grab, Riesenbett? Stein-o. Erdhügel? Flachgrab?	Leichenbeisetzung? (hockend, gestreckt od. Schädelgrab?) Partielle od. totale Verbrennung? Mit Beigabe von Tierknochen?		11
Hhe.: Lge.: 7,3. gr. Br.: 4,8. kl. Br.: o. Dm.: m. Dm.: u. Dm.: gr. Uf.:		See oder Moor? Acker, Haide, Wald? Off. Ansiedelung, Höhle, Pfahlbau? Befestigung?	Dolmen, Gang-grab, Riesenbett? Stein-o. Erdhügel? Flachgrab?	Leichenbeisetzung? (hockend, gestreckt od. Schädelgrab?) Partielle od. totale Verbrennung? Mit Beigabe von Tierknochen?	Fand in einer Urne.	4
Hhe.: Lge.: gr. Br.: 0,7. kl. Br.: o. Dm.: m. Dm.: 4,3. u. Dm.: gr. Uf.:		See oder Moor? Acker, Haide, Wald? Off. Ansiedelung, Höhle, Pfahlbau? Befestigung?	Dolmen, Gang-grab, Riesenbett? Stein-o. Erdhügel? Flachgrab?	Leichenbeisetzung? (hockend, gestreckt od. Schädelgrab?) Partielle od. totale Verbrennung? Mit Beigabe von Tierknochen?	Fand in einer Urne.	4
Hhe.: 2. Lge.: 3,6. gr. Br.: kl. Br.: o. Dm.: m. Dm.: u. Dm.: gr. Uf.:		See oder Moor? Acker, Haide, Wald? Off. Ansiedelung, Höhle, Pfahlbau? Befestigung?	Dolmen, Gang-grab, Riesenbett? Stein-o. Erdhügel? Flachgrab?	Leichenbeisetzung? (hockend, gestreckt od. Schädelgrab?) Partielle od. totale Verbrennung? Mit Beigabe von Tierknochen?	Fand in einer Grabhügel.	11
Hhe.: Lge.: 11,5. gr. Br.: kl. Br.: 1,4. o. Dm.: m. Dm.: u. Dm.: gr. Uf.:		See oder Moor? Acker, Haide, Wald? Off. Ansiedelung, Höhle, Pfahlbau? Befestigung?	Dolmen, Gang-grab, Riesenbett? Stein-o. Erdhügel? Flachgrab?	Leichenbeisetzung? (hockend, gestreckt od. Schädelgrab?) Partielle od. totale Verbrennung? Mit Beigabe von Tierknochen?		4

1. Nummer.	2. Fundort.	3. Zeichnung.	4. Gegenstand, dessen Art, Form, Ornament und Erhaltungs-Zustand.	5. Material u. Farbe
Laufende Nr. 2146 Acten-Nr. 1164/04. Inventar-Nr. II. 61.05. Frühere Nr. C 33.	Ort: Hoppenrade Kreis: O.-Wilhelmshaven Regierungsbezirk: Land:		Gross. Urne mit Leichenbrand und Beigaben gefunden.	Gestein: (Flint: Metall: Thon: Ton, braun Glas: Org. Subst.:
Laufende Nr. 2147a. Acten-Nr. Inventar-Nr. Frühere Nr. A 148	Ort: Barkenhausen Kreis: Fürstenthum Regierungsbezirk: Land:		Plattenfibel mit Spiralkonstruktion, Bügel, Bruchstück (Nadel?) Bruchstück einer Nadel aus Eisen.	Gestein: (Flint: Metall: E, B. Thon: Glas: Org. Subst.:
Laufende Nr. 2147b Acten-Nr. Inventar-Nr. Frühere Nr. A 148.	Ort: Barkenhausen Kreis: Fürstenthum Regierungsbezirk: Land:		Zu regenerirte Bronzeplatte mit spiralen Enden abgebrochen	Gestein: (Flint: Metall: E Thon: Glas: Org. Subst.:
~~Laufende Nr. 2148.~~ ~~Acten-Nr.~~ ~~Inventar-Nr.~~ ~~Frühere Nr. A 122.~~	Ort: Grünendorf Kreis: O.-Wilhelmshaven Regierungsbezirk: Land:		Lanzenspitze Blatt sehr schmal, Tülle bis zur Öffnung zusammengedrückt.	Gestein: (Flint: Metall: B Thon: Glas: Org. Subst.:
Laufende Nr. 2149. Acten-Nr. Inventar-Nr. Frühere Nr. A 121.	Ort: Grünendorf Kreis: Regierungsbezirk: Land:		Lanzenspitze Tülle rund, oben abgebrochen Blatt Rest, sehr stark mitgenommen.	Gestein: (Flint: Metall: E Thon: Glas: Org. Subst.:
Laufende Nr. 2150. Acten-Nr. Inventar-Nr. Frühere Nr. A 221.	Ort: Grünendorf Kreis: Regierungsbezirk: Land:		Urne eiförmig, gebrannt mit nicht abgesetztem Rande Thon grob, mit Quarzgrand und auch Glimmer durchsetzt. Leichenbrand.	Gestein: (Flint: Metall: Thon: Quarz, mit Glas: rothbraunem Firniss Org. Subst.:
Laufende Nr. 2151 a Acten-Nr. Inventar-Nr. Frühere Nr. A 138.	Ort: Grünendorf Kreis: Regierungsbezirk: Land:		Scherben v. d. vorigen zusammengearbeitet, z. Th. ornamentirt, u. kleiner Ring, Bronze, mit Bronzegrundstück Fabrik.	Gestein: (Flint: Metall: E Thon: Glas: Org. Subst.:

6. Maasse.	7. Zugehörige Funde.	8. Art der Fundstätte.		9. Bestattungsart.	10. Bemerkungen.	11. Vorbesitzer, Jahr und Art der Erwerbung.
Hhe.: 20. Lge.: gr. Br.: kl. Br.: o. Dm.: 27. m. Dm.: u. Dm.: 8,5. gr. Uf.:		See oder Moor? Acker, Haide, Wald? Off. Ansiedelung, Höhle, Pfahlbau? Befestigung?	Dolmen, Gang-grab, Riesenbett? Stein-o. Erdhügel? Flachgrab?	Leichenbeisetzung? (hockend, gestreckt od. Schädelgrab?) Partielle od. totale Verbrennung? Mit Beigabe von Tierknochen?	Gefd. auf einer flachen Anhöhe.	Antauf Alg. Hartmann-Eutin.
Hhe.: Lge.: 5,5. gr. Br.: 3. kl. Br.: o. Dm.: m. Dm.: u. Dm.: gr. Uf.:		See oder Moor? Acker, Haide, Wald? Off. Ansiedelung, Höhle, Pfahlbau? Befestigung?	Dolmen, Gang-grab, Riesenbett? Stein-o. Erdhügel? Flachgrab?	Leichenbeisetzung? (hockend, gestreckt od. Schädelgrab?) Partielle od. totale Verbrennung? Mit Beigabe von Tierknochen?	Gefd. in einer Urne auf flacher Fläche.	4
Hhe.: Lge.: 5,9. gr. Br.: 2,6. kl. Br.: o. Dm.: m. Dm.: u. Dm.: gr. Uf.:		See oder Moor? Acker, Haide, Wald? Off. Ansiedelung, Höhle, Pfahlbau? Befestigung?	Dolmen, Gang-grab, Riesenbett? Stein-o. Erdhügel? Flachgrab?	Leichenbeisetzung? (hockend, gestreckt od. Schädelgrab?) Partielle od. totale Verbrennung? Mit Beigabe von Tierknochen?		1
Hhe.: Lge.: 17. gr. Br.: 3,1. kl. Br.: o. Dm.: m. Dm.: u. Dm.: gr. Uf.:		See oder Moor? Acker, Haide, Wald? Off. Ansiedelung, Höhle, Pfahlbau? Befestigung?	Dolmen, Gang-grab, Riesenbett? Stein-o. Erdhügel? Flachgrab?	Leichenbeisetzung? (hockend, gestreckt od. Schädelgrab?) Partielle od. totale Verbrennung? Mit Beigabe von Tierknochen?	Gemerkt im Katalog der Alterthümer Sammlung Lorbeck 1880. p. 389, Nr. 44. „Lanza B. Grünenwalde Gr.“ 1. Dr. I m. 1883.	An das Schleswig-Holsteinische Museum vaterländischer Alterthümer in Kiel abgegeben. E 813/26 M
Hhe.: Lge.: 25,6. gr. Br.: 3,2. kl. Br.: o. Dm.: m. Dm.: u. Dm.: gr. Uf.:		See oder Moor? Acker, Haide, Wald? Off. Ansiedelung, Höhle, Pfahlbau? Befestigung?	Dolmen, Gang-grab, Riesenbett? Stein-o. Erdhügel? Flachgrab?	Leichenbeisetzung? (hockend, gestreckt od. Schädelgrab?) Partielle od. totale Verbrennung? Mit Beigabe von Tierknochen?	1. d. I m. 1883.	4
Hhe.: 25,5. Lge.: gr. Br.: kl. Br.: o. Dm.: 19,2. m. Dm.: u. Dm.: 12,3. gr. Uf.:		See oder Moor? Acker, Haide, Wald? Off. Ansiedelung, Höhle, Pfahlbau? Befestigung?	Dolmen, Gang-grab, Riesenbett? Stein-o. Erdhügel? Flachgrab?	Leichenbeisetzung? (hockend, gestreckt od. Schädelgrab?) Partielle od. totale Verbrennung? Mit Beigabe von Tierknochen?	Gefd. in einem Grabhügel.	4
Hhe.: Lge.: 7,9. gr. Br.: kl. Br.: o. Dm.: m. Dm.: u. Dm.: gr. Uf.:		See oder Moor? Acker, Haide, Wald? Off. Ansiedelung, Höhle, Pfahlbau? Befestigung?	Dolmen, Gang-grab, Riesenbett? Stein-o. Erdhügel? Flachgrab?	Leichenbeisetzung? (hockend, gestreckt od. Schädelgrab?) Partielle od. totale Verbrennung? Mit Beigabe von Tierknochen?	Aus einer Urne. I m. 2151 a – d.	4

Fol. 306. Abteilung: I m. Herzogthum-Holstein

1. Nummer.	2. Fundort.	3. Zeichnung.	4. Gegenstand, dessen Art, Form, Ornament und Erhaltungs-Zustand.	5. Material u. Farbe
Laufende Nr. 2151 b, c. Acten-Nr. 1164/04. Inventar-Nr. I 161.05. Frühere Nr. A 138.	Ort: Grönhorst Kreis: Süderdithmarschen Regierungsbezirk: Land:	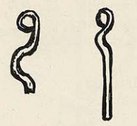	Oberteil zweier Rollennadeln mit Hohlaufsteckung eines Kopfes.	Gestein: (Flint: Metall: E Thon: Glas: Org. Subst.:
Laufende Nr. 2151 d. Acten-Nr. Inventar-Nr. Frühere Nr. A 138.	Ort: Grönhorst Kreis: Regierungsbezirk: Land:		Kleiner Gürtelhaken mit Zwinge.	Gestein: (Flint: Metall: E Thon: Glas: Org. Subst.:
Laufende Nr. 2152. Acten-Nr. Inventar-Nr. Frühere Nr. A 140.	Ort: Grönhorst. Kreis: Regierungsbezirk: Land:		Großer Vogelkopf aus Bronze.	Gestein: (Flint: Metall: Thon: Glas: Org. Subst.:
Laufende Nr. 2153 a. Acten-Nr. Inventar-Nr. Frühere Nr. D 93.	Ort: Oehsing Kreis: Norder-Dithmarschen Regierungsbezirk: Land:		Lanzenspitze mit Hohlgriff; Griff trägt aufgaben eine durchbrochene Mittelzone; Blatt spitz, Grat mit 2 Reihen punktförmiger Eindrücke, mit einigen Bruchlöchern.	Gestein: (Flint: Metall: B. Thon: Glas: Org. Subst.:
Laufende Nr. 2153 b. Acten-Nr. Inventar-Nr. Frühere Nr. D 94.	Ort: Oehsing Kreis: Regierungsbezirk: Land:	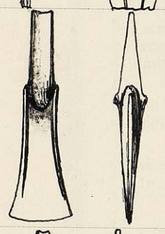	Absatzbeil schwere Form, mit aufgabe von Querfalzungen an den Schmalseiten.	Gestein: (Flint: Metall: B Thon: Glas: Org. Subst.:
Laufende Nr. 2153 c. Acten-Nr. Inventar-Nr. Frühere Nr. D 95.	Ort: Oehsing Kreis: Regierungsbezirk: Land:	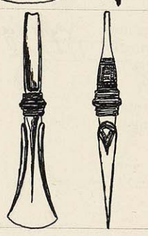	Absatzbeil schwache, umrandete Form.	Gestein: (Flint: Metall: B Thon: Glas: Org. Subst.:
Laufende Nr. 2153 d. Acten-Nr. Inventar-Nr. Frühere Nr. D 96.	Ort: Oehsing Kreis: Regierungsbezirk: Land:		Lanzenspitze mit Hohlgriff mit breitem Mittelwulst, spitz ausgezogen u. zurückgebogen.	Gestein: (Flint: Metall: B. Thon: Glas: Org. Subst.:

Abteilung: I m. Herzogthum-Holstein Fol. 306.

6. Maasse.	7. Zugehörige Funde.	8. Art der Fundstätte.		9. Bestattungsart.	10. Bemerkungen.	11. Vorbesitzer, Jahr und Art der Erwerbung.
Hhe.: Lge.: 3,1. gr. Br.: 1,5. kl. Br.: o. Dm.: m. Dm.: u. Dm.: gr. Uf.:		See oder Moor? Acker, Haide, Wald? Off. Ansiedelung, Höhle, Pfahlbau? Befestigung?	Dolmen, Gang-grab, Riesenbett? Stein-o. Erdhügel? Flachgrab?	Leichenbeisetzung? (hockend, gestreckt od. Schädelgrab?) Partielle od. totale Verbrennung? Mit Beigabe von Tierknochen?		Slg. Hartmann-Tellingstedt.
Höhe: 0,6. Lge.: gr. Br.: 3. kl. Br.: o. Dm.: m. Dm.: u. Dm.: gr. Uf.:		See oder Moor? Acker, Haide, Wald? Off. Ansiedelung, Höhle, Pfahlbau? Befestigung?	Dolmen, Gang-grab, Riesenbett? Stein-o. Erdhügel? Flachgrab?	Leichenbeisetzung? (hockend, gestreckt od. Schädelgrab?) Partielle od. totale Verbrennung? Mit Beigabe von Tierknochen?		4
Hhe.: 1,5. Lge.: gr. Br.: kl. Br.: o. Dm.: 2,6. m. Dm.: u. Dm.: gr. Uf.:		See oder Moor? Acker, Haide, Wald? Off. Ansiedelung, Höhle, Pfahlbau? Befestigung?	Dolmen, Gang-grab, Riesenbett? Stein-o. Erdhügel? Flachgrab?	Leichenbeisetzung? (hockend, gestreckt od. Schädelgrab?) Partielle od. totale Verbrennung? Mit Beigabe von Tierknochen?	Fast in seiner ganzen Länge mit Bronze umwickelt.	4
Hhe.: Lge.: 59,5. gr. Br.: 4,9. kl. Br.: o. Dm.: m. Dm.: u. Dm.: gr. Uf.:	Im 2153 a-c.	See oder Moor? Acker, Haide, Wald? Off. Ansiedelung, Höhle, Pfahlbau? Befestigung?	Dolmen, Gang-grab, Riesenbett? Stein-o. Erdhügel? Flachgrab?	Leichenbeisetzung? (hockend, gestreckt od. Schädelgrab?) Partielle od. totale Verbrennung? Mit Beigabe von Tierknochen?	Im 2153 a-c wurden außer den in seinem genannten Gegenständen noch: Im Bereiche des Hügels eine Grabkammer mit 3 großen Trockensteinen. Die südliche Hälfte der Kammer war beraubt. Mehr Nachricht über die Ausgrabung 1880. S. 588. Nr. 23-27.	4
Hhe.: Lge.: 16,5. gr. Br.: 4,7. kl. Br.: o. Dm.: m. Dm.: u. Dm.: gr. Uf.:		See oder Moor? Acker, Haide, Wald? Off. Ansiedelung, Höhle, Pfahlbau? Befestigung?	Dolmen, Gang-grab, Riesenbett? Stein-o. Erdhügel? Flachgrab?	Leichenbeisetzung? (hockend, gestreckt od. Schädelgrab?) Partielle od. totale Verbrennung? Mit Beigabe von Tierknochen?		4
Hhe.: Lge.: 18,5. gr. Br.: 4,3. kl. Br.: o. Dm.: m. Dm.: u. Dm.: gr. Uf.:		See oder Moor? Acker, Haide, Wald? Off. Ansiedelung, Höhle, Pfahlbau? Befestigung?	Dolmen, Gang-grab, Riesenbett? Stein-o. Erdhügel? Flachgrab?	Leichenbeisetzung? (hockend, gestreckt od. Schädelgrab?) Partielle od. totale Verbrennung? Mit Beigabe von Tierknochen?		4
Hhe.: Lge.: 14. gr. Br.: 3,3. kl. Br.: o. Dm.: m. Dm.: u. Dm.: gr. Uf.:		See oder Moor? Acker, Haide, Wald? Off. Ansiedelung, Höhle, Pfahlbau? Befestigung?	Dolmen, Gang-grab, Riesenbett? Stein-o. Erdhügel? Flachgrab?	Leichenbeisetzung? (hockend, gestreckt od. Schädelgrab?) Partielle od. totale Verbrennung? Mit Beigabe von Tierknochen?		4

1. Nummer.	2. Fundort.	3. Zeichnung.	4. Gegenstand, dessen Art, Form, Ornament und Erhaltungs-Zustand.	5. Material u. Farbe
Laufende Nr. 2153 a Acten-Nr. 1164/04. Inventar-Nr. II. 61. 05. Frühere Nr. mag 297.	Ort: Gleising Kreis: Kreuzn.-Dürkheim Regierungsbezirk: Land:		Nadel mit Goldblechumwicklung einer Querrippe, mit Querschnitt, mit Ösenkopf, mit Goldblechumwicklung (an der gegossenen Querrippe befestigt) Bruchstück.	Gestein: (Flint: Metall: Gold u. Bronze Thon: Glas: Org. Subst.:
Laufende Nr. 2154 ff Acten-Nr. Inventar-Nr. Frühere Nr. D 193.	Ort: Gleising Kreis: Regierungsbezirk: Land:		Dreieckige Dolchklinge mit Griffplatte, Schnitt spitzoval mit schwach ausgeprägtem Mittelgrat, Spitze abgebrochen.	Gestein: (Flint: Metall: B Thon: Glas: Org. Subst.:
Laufende Nr. 2155 Acten-Nr. Inventar-Nr. Frühere Nr. D 193	Ort: Gleising Kreis: Regierungsbezirk: Land:		Dolchklinge mit Ringen und Dornen verziert, z. T. Holz.	Gestein: (Flint: Metall: B. Thon: Glas: Org. Subst.:
Laufende Nr. 2156. Acten-Nr. Inventar-Nr. Frühere Nr. D 193.	Ort: Gleising Kreis: Regierungsbezirk: Land:		Dolch Griffzunge erhalten, rund, dreieckig, gemeißelt, Heft verziert durchlocht.	Gestein: (Flint: Metall: B. Thon: Glas: Org. Subst.:
Laufende Nr. 2157 a Acten-Nr. Inventar-Nr. Frühere Nr. D 379 a.	Ort: Gleising Kreis: Regierungsbezirk: Land:		Dreieckdolchklinge mit Griffplatte mit Mittelgriff, die eine mit Dreiecken verzierte Griffplatte, die auf beiden Seiten mit Nieten mit Holzresten, Griff Bronze, wie der Griffansatz mit eingeritzten Ornamenten.	Gestein: (Flint: Metall: B Thon: Glas: Org. Subst.:
Laufende Nr. 2157 b Acten-Nr. Inventar-Nr. Frühere Nr. D 379 b.	Ort: Gleising Kreis: Regierungsbezirk: Land:	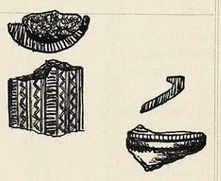	Dolchklinge mit mehrfachem Bronzegriff des Griffplatte, mehr Holzreste und Nieten.	Gestein: (Flint: Metall: B Thon: Glas: Org. Subst.:
Laufende Nr. 2157 c Acten-Nr. Inventar-Nr. Frühere Nr. D 379 c	Ort: Gleising Kreis: Regierungsbezirk: Land:		Dreieckdolch mit Holzresten und Nieten Bronze mit Holz?	Gestein: (Flint: Metall: E Thon: Glas: Org. Subst.:

6. Maasse.	7. Zugehörige Funde.	8. Art der Fundstätte.		9. Bestattungsart.	10. Bemerkungen.	11. Vorbesitzer, Jahr und Art der Erwerbung.
Hhe.: Lge.: 13,6. gr. Br.: 3,9. kl. Br.: o. Dm.: m. Dm.: u. Dm.: gr. Uf.:		See oder Moor? Acker, Haide, Wald? Off. Ansiedelung, Höhle, Pfahlbau? Befestigung?	Dolmen, Gang-grab, Riesenbett? Stein-o. Erdhügel? Flachgrab?	Leichenbeisetzung? (hockend, gestreckt od. Schädelgrab?) Partielle od. totale Verbrennung? Mit Beigabe von Tierknochen?	1. v. I m 2153 a.	Fr. Hartmann – Villingendorf.
Hhe.: Lge.: gr. Br.: kl. Br.: o. Dm.: m. Dm.: u. Dm.: gr. Uf.:		See oder Moor? Acker, Haide, Wald? Off. Ansiedelung, Höhle, Pfahlbau? Befestigung?	Dolmen, Gang-grab, Riesenbett? Stein-o. Erdhügel? Flachgrab?	Leichenbeisetzung? (hockend, gestreckt od. Schädelgrab?) Partielle od. totale Verbrennung? Mit Beigabe von Tierknochen?	Im 2154-56 Hoch die niemm Grab-Hügel.	4
Hhe.: Lge.: gr. Br.: 0,3-0,45. kl. Br.: o. Dm.: m. Dm.: u. Dm.: gr. Uf.:		See oder Moor? Acker, Haide, Wald? Off. Ansiedelung, Höhle, Pfahlbau? Befestigung?	Dolmen, Gang-grab, Riesenbett? Stein-o. Erdhügel? Flachgrab?	Leichenbeisetzung? (hockend, gestreckt od. Schädelgrab?) Partielle od. totale Verbrennung? Mit Beigabe von Tierknochen?		2
Hhe.: Lge.: 4,2. gr. Br.: 0,35. kl. Br.: o. Dm.: m. Dm.: u. Dm.: gr. Uf.:		See oder Moor? Acker, Haide, Wald? Off. Ansiedelung, Höhle, Pfahlbau? Befestigung?	Dolmen, Gang-grab, Riesenbett? Stein-o. Erdhügel? Flachgrab?	Leichenbeisetzung? (hockend, gestreckt od. Schädelgrab?) Partielle od. totale Verbrennung? Mit Beigabe von Tierknochen?		1
Hhe.: Lge.: 4,7 gr. Br.: 4,2. kl. Br.: o. Dm.: m. Dm.: u. Dm.: gr. Uf.:		See oder Moor? Acker, Haide, Wald? Off. Ansiedelung, Höhle, Pfahlbau? Befestigung?	Dolmen, Gang-grab, Riesenbett? Stein-o. Erdhügel? Flachgrab?	Leichenbeisetzung? (hockend, gestreckt od. Schädelgrab?) Partielle od. totale Verbrennung? Mit Beigabe von Tierknochen?	Im 2157 a – l 2158 zusammen aufgefunden an einer Stelle in einer Kiste. Darauf ist die Fundstelle genau angegeben. Gleisinger Anzeiger 1856 Datum Dürkheimer Zeitung.	7
Hhe.: Lge.: gr. Br.: kl. Br.: o. Dm.: m. Dm.: u. Dm.: gr. Uf.:		See oder Moor? Acker, Haide, Wald? Off. Ansiedelung, Höhle, Pfahlbau? Befestigung?	Dolmen, Gang-grab, Riesenbett? Stein-o. Erdhügel? Flachgrab?	Leichenbeisetzung? (hockend, gestreckt od. Schädelgrab?) Partielle od. totale Verbrennung? Mit Beigabe von Tierknochen?		7
Hhe.: Lge.: 4,1. gr. Br.: 3,1. kl. Br.: o. Dm.: m. Dm.: u. Dm.: gr. Uf.:		See oder Moor? Acker, Haide, Wald? Off. Ansiedelung, Höhle, Pfahlbau? Befestigung?	Dolmen, Gang-grab, Riesenbett? Stein-o. Erdhügel? Flachgrab?	Leichenbeisetzung? (hockend, gestreckt od. Schädelgrab?) Partielle od. totale Verbrennung? Mit Beigabe von Tierknochen?		4

Fol. 308. Abteilung: Im. Herzogtum Holstein.

1. Nummer.	2. Fundort.	3. Zeichnung.	4. Gegenstand, dessen Art, Form, Ornament und Erhaltungs-Zustand.	5. Material u. Farbe
Laufende Nr. 2157 d. Acten-Nr. 1164/04. Inventar-Nr. V. 61.05. Frühere Nr. D 379 d.	Ort: Glüsing. Kreis: Norder-Ditmarschen. Regierungsbezirk: Land:		Dolch einer Kupferbronze, sehr spitz, dreieckig, sorgfältig bearbeitet.	Gestein: (Flint: Metall: B. Thon: Glas: Org. Subst.:
Laufende Nr. 2157 e Acten-Nr. Inventar-Nr. Frühere Nr. D 379 e.	Ort: Glüsing Kreis: Regierungsbezirk: Land:		Sehr gespalt Axtklinge mit Resten der Holzschäfte innen.	Gestein: (Flint: Metall: B Thon: Glas: Org. Subst.:
Laufende Nr. 2158 Acten-Nr. Inventar-Nr. Frühere Nr. D 380.	Ort: Glüsing. Kreis: Regierungsbezirk: Land:		Goldene Fingerspirale aus Drahtgold, 4½ Windungen, Enden fehlen.	Gestein: (Flint: Metall: Gold Thon: Glas: Org. Subst.:
Laufende Nr. 2159 Acten-Nr. Inventar-Nr. Frühere Nr. A 188.	Ort: Krempdorf Kreis: Süder-Ditmarschen. Regierungsbezirk: Land:		Bronzestücke wie Schwertes mit Vollgriff. Griff fragmentiert mit 8 Nietlöchern, ebenso wie die Griffplatte verziert mit Horizontalrillen und Kreisaugenreihen. Griffplatte mit Nieten.	Gestein: (Flint: Metall: B Thon: Glas: Org. Subst.:
Laufende Nr. 2160. Acten-Nr. Inventar-Nr. Frühere Nr. A 155.	Ort: Krempdorf. Kreis: Regierungsbezirk: Land:		Lanzenspitze mit flacher Schaftzunge.	Gestein: (Flint: Metall: B. Thon: Glas: Org. Subst.:
Laufende Nr. 2161 Acten-Nr. Inventar-Nr. Frühere Nr. A 82	Ort: Krempdorf. Kreis: Regierungsbezirk: Land:	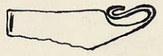	Bernsteinperle.	Gestein: (Flint: Metall: B Thon: Glas: Org. Subst.:
Laufende Nr. 2162 Acten-Nr. Inventar-Nr. Frühere Nr. C 3.	Ort: Lutzhorst. Kreis: Süder-Ditmarschen. Regierungsbezirk: Land:	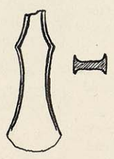	Dolchteil mit gekniffenen Rändern.	Gestein: (Flint: Metall: B Thon: Glas: Org. Subst.:

Abteilung: Im. Herzogtum Holstein. Fol. 308.

6. Maasse.	7. Zugehörige Funde.	8. Art der Fundstätte.		9. Bestattungsart.	10. Bemerkungen.	11. Vorbesitzer, Jahr und Art der Erwerbung.
Hhe.: Lge.: 5. gr. Br.: 1. kl. Br.: o. Dm.: m. Dm.: u. Dm.: gr. Uf.:		See oder Moor? Acker, Haide, Wald? Off. Ansiedelung, Höhle, Pfahlbau? Befestigung?	Dolmen, Ganggrab, Riesenbett? Stein-o. Erdhügel? Flachgrab?	Leichenbeisetzung? (hockend, gestreckt od. Schädelgrab?) Partielle od. totale Verbrennung? Mit Beigabe von Tierknochen?		Hy. Hartmann-Hellingstedt.
Hhe. gr. 4,8 Lge.: 6,2. gr. Br.: 2. kl. Br.: o. Dm.: m. Dm.: u. Dm.: gr. Uf.:		See oder Moor? Acker, Haide, Wald? Off. Ansiedelung, Höhle, Pfahlbau? Befestigung?	Dolmen, Ganggrab, Riesenbett? Stein-o. Erdhügel? Flachgrab?	Leichenbeisetzung? (hockend, gestreckt od. Schädelgrab?) Partielle od. totale Verbrennung? Mit Beigabe von Tierknochen?		4
Hhe.: 1,7. Lge.: Breite 0,1. gr. Br.: kl. Br.: o. Dm.: m. Dm.: 2,2. u. Dm.: gr. Uf.:		See oder Moor? Acker, Haide, Wald? Off. Ansiedelung, Höhle, Pfahlbau? Befestigung?	Dolmen, Ganggrab, Riesenbett? Stein-o. Erdhügel? Flachgrab?	Leichenbeisetzung? (hockend, gestreckt od. Schädelgrab?) Partielle od. totale Verbrennung? Mit Beigabe von Tierknochen?		4
Hhe.: Lge.: 5,4. gr. Br.: 5,7. kl. Br.: o. Dm.: m. Dm.: u. Dm.: gr. Uf.:		See oder Moor? Acker, Haide, Wald? Off. Ansiedelung, Höhle, Pfahlbau? Befestigung?	Dolmen, Ganggrab, Riesenbett? Stein-o. Erdhügel? Flachgrab?	Leichenbeisetzung? (hockend, gestreckt od. Schädelgrab?) Partielle od. totale Verbrennung? Mit Beigabe von Tierknochen?	Gefunden in einem großen Urnenhügel.	4
Hhe.: Lge.: 4,5. gr. Br.: 4,5. kl. Br.: o. Dm.: m. Dm.: u. Dm.: gr. Uf.:		See oder Moor? Acker, Haide, Wald? Off. Ansiedelung, Höhle, Pfahlbau? Befestigung?	Dolmen, Ganggrab, Riesenbett? Stein-o. Erdhügel? Flachgrab?	Leichenbeisetzung? (hockend, gestreckt od. Schädelgrab?) Partielle od. totale Verbrennung? Mit Beigabe von Tierknochen?	Gefd. in einem Urnenhügel. Vik in einem Hügel b. Tr.	4
Hhe.: Lge.: 6,5 gr. Br.: 1,7. kl. Br.: o. Dm.: m. Dm.: u. Dm.: gr. Uf.:		See oder Moor? Acker, Haide, Wald? Off. Ansiedelung, Höhle, Pfahlbau? Befestigung?	Dolmen, Ganggrab, Riesenbett? Stein-o. Erdhügel? Flachgrab?	Leichenbeisetzung? (hockend, gestreckt od. Schädelgrab?) Partielle od. totale Verbrennung? Mit Beigabe von Tierknochen?	Zerstört in einem Hügel.	4
Hhe.: Lge.: 8,4. gr. Br.: 4. kl. Br.: o. Dm.: m. Dm.: u. Dm.: gr. Uf.:		See oder Moor? Acker, Haide, Wald? Off. Ansiedelung, Höhle, Pfahlbau? Befestigung?	Dolmen, Ganggrab, Riesenbett? Stein-o. Erdhügel? Flachgrab?	Leichenbeisetzung? (hockend, gestreckt od. Schädelgrab?) Partielle od. totale Verbrennung? Mit Beigabe von Tierknochen?	Gefd. in einem Urnenhügel. vergl. Lisch'sche Jahresberichte. " Hamburger Jahrb.	4

1. Nummer.	2. Fundort.	3. Zeichnung.	4. Gegenstand, dessen Art, Form, Ornament und Erhaltungs-Zustand.	5. Material u. Farbe
Laufende Nr. 2163 Acten-Nr. 1164/04. Inventar-Nr. II. 6105. Frühere Nr. C 25.	Ort: Dürrholz Kreis: Regierungsbezirk: Ober-Elsass Land:		Lanzenspitze Tülle spitz dreieckig, mit vorhandenem Teil des Schaftes.	Gestein: (Flint: Metall: B Thon: Glas: Org. Subst.:
Laufende Nr. 2164. Acten-Nr. Inventar-Nr. Frühere Nr. C 8.	Ort: Dürrholz. Kreis: Regierungsbezirk: Land:		Urne Hals u. Rand abgebrochen, auf dem Gefäss ein umlaufender Leisten.	Gestein: (Flint: Metall: Thon: Feinkeramik mit Glimmer Glas: Org. Subst.:
Laufende Nr. 2165. Acten-Nr. Inventar-Nr. Frühere Nr. C 10.	Ort: Dürrholz. Kreis: Regierungsbezirk: Land:		Urnenfuß einer Urne mittel, grosse flache Bronzenadel, sehr verbogen mit Leichenbrand.	Gestein: (Flint: Metall: BE Thon: Glas: Org. Subst.:
Laufende Nr. 2166. Acten-Nr. Inventar-Nr. Frühere Nr. C 6.	Ort: Dürrholz Kreis: Regierungsbezirk: Land:		Reste einer Bronzenadel. a. Kopf. Spitzoval, mit durchgehender Stabachse, im Querschnitt rhombisch. Schaft in der Spitzung. b. Rest des Halses Spitzoval, breiter Mittelwulst, Schaft kreisrund abgebrochen.	Gestein: (Flint: Metall: B Thon: Glas: Org. Subst.:
Laufende Nr. 2167. Acten-Nr. Inventar-Nr. Frühere Nr. C 13.	Ort: Dürrholz. Kreis: Regierungsbezirk: Land:		Dolchgriff schmale Form; Griff sehr verrostet; Griffplatte in der Mitte durchbrochen. Griffende abgebrochen.	Gestein: (Flint: Metall: B Thon: Glas: Org. Subst.:
Laufende Nr. 2168. Acten-Nr. Inventar-Nr. Frühere Nr. C 74.	Ort: Dürrholz. Kreis: Regierungsbezirk: Land:		Bronzenadelkopf Kugel, durch in Schälchen, im Inneren Knopf mit Querbohrung. Stabe durch Ringwulst getrennt. Auf der Rückseite Rest des Stiftes. Ösenförmig als Öse.	Gestein: (Flint: Metall: B Thon: Glas: Org. Subst.:
Laufende Nr. 2169 Acten-Nr. Inventar-Nr. Frühere Nr. C 104.	Ort: Dürrholz Kreis: Regierungsbezirk: Land:		Kleiner geschlossener Ring.	Gestein: (Flint: Metall: B Thon: Glas: Org. Subst.:

6. Maasse.	7. Zugehörige Funde.	8. Art der Fundstätte.		9. Bestattungsart.	10. Bemerkungen.	11. Vorbesitzer, Jahr und Art der Erwerbung.
Hhe.: Lge.: 12,7. gr. Br.: 3,2. kl. Br.: o. Dm.: m. Dm.: u. Dm.: gr. Uf.:		See oder Moor? Acker, Haide, Wald? Off. Ansiedelung, Höhle, Pfahlbau? Befestigung?	Dolmen, Ganggrab, Riesenbett? Stein-o. Erdhügel? Flachgrab?	Leichenbeisetzung? (hockend, gestreckt od. Schädelgrab?) Partielle od. totale Verbrennung? Mit Beigabe von Tierknochen?	Gefunden in einem Hügel	Pfl. Lehrerin – Zabern
Hhe.: 7. Lge.: gr. Br.: kl. Br.: o. Dm.: 6. m. Dm.: u. Dm.: 3,4. gr. Uf.:		See oder Moor? Acker, Haide, Wald? Off. Ansiedelung, Höhle, Pfahlbau? Befestigung?	Dolmen, Ganggrab, Riesenbett? Stein-o. Erdhügel? Flachgrab?	Leichenbeisetzung? (hockend, gestreckt od. Schädelgrab?) Partielle od. totale Verbrennung? Mit Beigabe von Tierknochen?	Am Ausgrabungsfunde mehrere kleine Urnen und Urnenscherben. s. Nr. Pm 2165.	1
Hhe.: Lge.: 5. gr. Br.: 3,9. kl. Br.: o. Dm.: m. Dm.: u. Dm.: gr. Uf.:		See oder Moor? Acker, Haide, Wald? Off. Ansiedelung, Höhle, Pfahlbau? Befestigung?	Dolmen, Ganggrab, Riesenbett? Stein-o. Erdhügel? Flachgrab?	Leichenbeisetzung? (hockend, gestreckt od. Schädelgrab?) Partielle od. totale Verbrennung? Mit Beigabe von Tierknochen?	Gefunden in einem Grabe, dicht daneben Urne mit Pm 2164 (gl.). Abgebildet bei Lindet: Ésperandieu V. 28, 10. Erwähnt S. 346.	4
Hhe. a. 2,9. Lge. gr. 11,9. gr. Br.: a. 3,8. kl. Br.: b. 2,9. o. Dm.: m. Dm.: u. Dm.: gr. Uf.:		See oder Moor? Acker, Haide, Wald? Off. Ansiedelung, Höhle, Pfahlbau? Befestigung?	Dolmen, Ganggrab, Riesenbett? Stein-o. Erdhügel? Flachgrab?	Leichenbeisetzung? (hockend, gestreckt od. Schädelgrab?) Partielle od. totale Verbrennung? Mit Beigabe von Tierknochen?	Gefunden in einem Grabhügel.	4
Hhe.: Lge.: 13,2. gr. Br.: 3,2. kl. Br.: o. Dm.: m. Dm.: u. Dm.: gr. Uf.:		See oder Moor? Acker, Haide, Wald? Off. Ansiedelung, Höhle, Pfahlbau? Befestigung?	Dolmen, Ganggrab, Riesenbett? Stein-o. Erdhügel? Flachgrab?	Leichenbeisetzung? (hockend, gestreckt od. Schädelgrab?) Partielle od. totale Verbrennung? Mit Beigabe von Tierknochen?	Gefunden in einem Grabhügel.	4
Hhe.: 3,5. Lge.: gr. Br.: 4,4. kl. Br.: o. Dm.: m. Dm.: u. Dm.: gr. Uf.:		See oder Moor? Acker, Haide, Wald? Off. Ansiedelung, Höhle, Pfahlbau? Befestigung?	Dolmen, Ganggrab, Riesenbett? Stein-o. Erdhügel? Flachgrab?	Leichenbeisetzung? (hockend, gestreckt od. Schädelgrab?) Partielle od. totale Verbrennung? Mit Beigabe von Tierknochen?	Gefunden in einem Grabhügel.	4
Dicke 0,2. Lge.: gr. Br.: kl. Br.: o. Dm.: m. Dm.: 1,7. u. Dm.: gr. Uf.:		See oder Moor? Acker, Haide, Wald? Off. Ansiedelung, Höhle, Pfahlbau? Befestigung?	Dolmen, Ganggrab, Riesenbett? Stein-o. Erdhügel? Flachgrab?	Leichenbeisetzung? (hockend, gestreckt od. Schädelgrab?) Partielle od. totale Verbrennung? Mit Beigabe von Tierknochen?	Lag in einer Urne in einem Grabhügel.	4

Fol. 310. Abteilung: I/m. Pfahlbaufund Holstein. Fol. 310.

1. Nummer.	2. Fundort.	3. Zeichnung.	4. Gegenstand, dessen Art, Form, Ornament und Erhaltungs-Zustand.	5. Material u. Farbe	6. Maasse.	7. Zugehörige Funde.	8. Art der Fundstätte.	9. Bestattungsart.	10. Bemerkungen.	11. Vorbesitzer, Jahr und Art der Erwerbung.
Laufende Nr. 2170. Acten-Nr. 1164/04. Inventar-Nr. II, 61.05. Frühere Nr. 629.	Ort: Lürschau Kreis: Eckernförder Regierungsbezirk: Land:	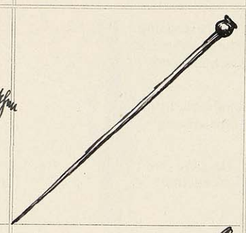	Lanzenspitze mit glatt ovalem Querschnitt.	Gestein: (Flint: Metall: B Thon: Glas: Org. Subst.:	Hhe.: Lge.: 20,9. gr. Br.: 0,6. kl. Br.: o. Dm.: m. Dm.: u. Dm.: gr. Uf.:		See oder Moor? Acker, Haide, Wald? Off. Ansiedelung, Höhle, Pfahlbau? Befestigung?	Dolmen, Ganggrab, Riesenbett? Stein-o. Erdhügel? Flachgrab?	Leichenbeisetzung? (hockend, gestreckt od. Schädelgrab?) Partielle od. totale Verbrennung? Mit Beigabe von Tierknochen?	Gefd. in einer Urne bei Ausgrabung eines Grabhügels.	Flg. Hartmann – Kellinghusen
Laufende Nr. 2171 Acten-Nr. Inventar-Nr. Frühere Nr. D 62.	Ort: Dörphof Kreis: Eckernförder Regierungsbezirk: Land:	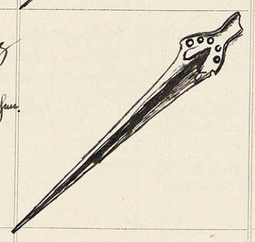	Griffzungenschwert Die Spitze fehlt, eine Klingenseite ausgebrochen. 3 Nietlöcher auf der Griffzunge erhalten.	Gestein: (Flint: Metall: B Thon: Glas: Org. Subst.:	Hhe.: Lge.: 39,8. gr. Br.: 5,2. kl. Br.: o. Dm.: m. Dm.: u. Dm.: gr. Uf.:		See oder Moor? Acker, Haide, Wald? Off. Ansiedelung, Höhle, Pfahlbau? Befestigung?	Dolmen, Ganggrab, Riesenbett? Stein-o. Erdhügel? Flachgrab?	Leichenbeisetzung? (hockend, gestreckt od. Schädelgrab?) Partielle od. totale Verbrennung? Mit Beigabe von Tierknochen?	Gefd. in einem Grabhügel auf der Feldmark Dörphof.	11
Laufende Nr. 2172 Acten-Nr. Inventar-Nr. Frühere Nr. D 71.	Ort: Kellinghusen Kreis: Eckernförder Regierungsbezirk: Land:		Kleines Topf Oberfläche sehr gut erhalten, Form gut erhalten.	Gestein: (Flint: Metall: / Thon: grobkörnig Glas: Org. Subst.:	Hhe.: 13. Lge.: gr. Br.: kl. Br.: o. Dm.: 12,4 m. Dm.: u. Dm.: 6. gr. Uf.:		See oder Moor? Acker, Haide, Wald? Off. Ansiedelung, Höhle, Pfahlbau? Befestigung?	Dolmen, Ganggrab, Riesenbett? Stein-o. Erdhügel? Flachgrab?	Leichenbeisetzung? (hockend, gestreckt od. Schädelgrab?) Partielle od. totale Verbrennung? Mit Beigabe von Tierknochen?	Gefd. in einem Grabhügel, Umfang dem ganz Erhebung. Bei der Abtragung fanden sich Rohd-Gefäß I m 2172 u. einige Bronze Stücke Holstein I m 2173.	4
Laufende Nr. 2173. Acten-Nr. Inventar-Nr. Frühere Nr. D 72.	Ort: Kellinghusen Kreis: Regierungsbezirk: Land:	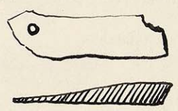	Kleiner Schleifstein Länglich, mit Querdurchbohrung zur Befestigung. Oberfläche geschliffen.	Gestein: Grün. (Flint: Metall: Thon: Glas: Org. Subst.:	Hhe.: Lge.: 10. gr. Br.: 2,8. kl. Br.: o. Dm.: m. Dm.: u. Dm.: gr. Uf.:		See oder Moor? Acker, Haide, Wald? Off. Ansiedelung, Höhle, Pfahlbau? Befestigung?	Dolmen, Ganggrab, Riesenbett? Stein-o. Erdhügel? Flachgrab?	Leichenbeisetzung? (hockend, gestreckt od. Schädelgrab?) Partielle od. totale Verbrennung? Mit Beigabe von Tierknochen?	s. d. I m 2172.	4
Laufende Nr. 2174a Acten-Nr. Inventar-Nr. Frühere Nr. D 15.	Ort: Kellinghusen. Kreis: Eckernförder Regierungsbezirk: Land:	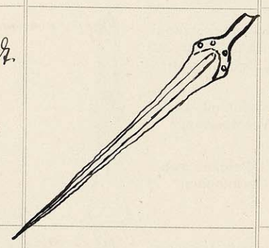	Griffzungenschwert in 4 Bruchstücken. Jedes Bruchstück 2 Nietlöcher auf dem Griffende. Griffzunge klein.	Gestein: (Flint: Metall: B Thon: Glas: Org. Subst.:	Hhe.: Lge.: 48. gr. Br.: 5,8. kl. Br.: o. Dm.: m. Dm.: u. Dm.: gr. Uf.:		See oder Moor? Acker, Haide, Wald? Off. Ansiedelung, Höhle, Pfahlbau? Befestigung?	Dolmen, Ganggrab, Riesenbett? Stein-o. Erdhügel? Flachgrab?	Leichenbeisetzung? (hockend, gestreckt od. Schädelgrab?) Partielle od. totale Verbrennung? Mit Beigabe von Tierknochen?		4
Laufende Nr. 2174b Acten-Nr. Inventar-Nr. Frühere Nr. D 16.	Ort: Kellinghusen. Kreis: Eckernförder Regierungsbezirk: Land:		Rest einer Gold-Kapsel Fast aufgenommen Abmessungen nicht genommen.	Gestein: (Flint: Metall: B Thon: Glas: Org. Subst.:	Hhe.: Lge.: 8,1. gr. Br.: 3,4. kl. Br.: o. Dm.: m. Dm.: u. Dm.: gr. Uf.:		See oder Moor? Acker, Haide, Wald? Off. Ansiedelung, Höhle, Pfahlbau? Befestigung?	Dolmen, Ganggrab, Riesenbett? Stein-o. Erdhügel? Flachgrab?	Leichenbeisetzung? (hockend, gestreckt od. Schädelgrab?) Partielle od. totale Verbrennung? Mit Beigabe von Tierknochen?		4
Laufende Nr. 2175. Acten-Nr. Inventar-Nr. Frühere Nr. D 17.	Ort: Kellinghusen. Kreis: Regierungsbezirk: Land:		Lanzenspitze tüllenförmig, rautenförmig, wie in Schaftrichtung, oder durch Klinge und Tülle verlaufend, im Querschnitt erhalten sind.	Gestein: (Flint: Metall: B E. Thon: Glas: Org. Subst.:	Hhe.: Lge.: 7,4. gr. Br.: 2,3. kl. Br.: o. Dm.: m. Dm.: u. Dm.: gr. Uf.:		See oder Moor? Acker, Haide, Wald? Off. Ansiedelung, Höhle, Pfahlbau? Befestigung?	Dolmen, Ganggrab, Riesenbett? Stein-o. Erdhügel? Flachgrab?	Leichenbeisetzung? (hockend, gestreckt od. Schädelgrab?) Partielle od. totale Verbrennung? Mit Beigabe von Tierknochen?	Gefd. in einem Grabhügel. Baumhöft Vorbericht Mitteilung Lindau 1880, S. 589, Nr. 340 Ebendaselbst Undset, Hünen S. 303, Abb. 26. Lagerl. S. 384. Undset. Zeitschr. Ges. 5 (1913), S. 315, Abb. 25 (Montelius).	4

Fol. 311. Abteilung: Ostpreußen-Westpreußen. Fol. 311.

1. Nummer.	2. Fundort.	3. Zeichnung.	4. Gegenstand, dessen Art, Form, Ornament und Erhaltungs-Zustand.	5. Material u. Fabrik
Laufende Nr. 2176a Acten-Nr. 1164/04. Inventar-Nr. I. 61.05. Frühere Nr. D 253b.	Ort: Tollmingkehmen. Kreis: Pr. Eylau Regierungsbezirk: Land:		Hornsteinbeil, geschliffen, keilförmig, braun und grau. Steinzeit. Feuersteinbeile.	Gestein: (Flint: Metall: Thon: Glas: Org. Subst.:
Laufende Nr. 2176b Acten-Nr. Inventar-Nr. Frühere Nr. D 253.	Ort: Tollmingkehmen. Kreis: Regierungsbezirk: Land:		Rest eines Beiles geschliffen aus Diabas mit Resten von Schäftung.	Gestein: (Flint: Metall: B. Thon: Glas: Org. Subst.:
Laufende Nr. 2177 Acten-Nr. Inventar-Nr. Frühere Nr. D 260.	Ort: Tollmingkehmen. Kreis: Regierungsbezirk: Land:		Kleiner Ring offen; Bronze, grünspanig.	Gestein: (Flint: Metall: B Thon: Glas: Org. Subst.:
Laufende Nr. 2178. Acten-Nr. Inventar-Nr. Frühere Nr. D 443.	Ort: Tollmingkehmen. Kreis: Regierungsbezirk: Land:	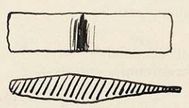	Arbeitsstein mit einer flachen, wie eine Axt durchgeschliffenen Spitze versehen.	Gestein: grünlich. (Flint: Metall: Thon: Glas: Org. Subst.:
Laufende Nr. 2179 Acten-Nr. Inventar-Nr. Frühere Nr. D 134.	Ort: Tollmingkehmen. Kreis: Regierungsbezirk: Land:		Durchbohrte Schleifspitze in einem Rest des Hohlschaftes, mit Hals und Wulst.	Gestein: (Flint: Metall: Thon: Glas: Org. Subst.:
Laufende Nr. 2180. Acten-Nr. Inventar-Nr. Frühere Nr. D 238.	Ort: Albrechtsdorf Kreis: Pr. Eylau Regierungsbezirk: Land:		Durchbohrte Schleifspitze	Gestein: (Flint: grünlich Metall: Thon: Glas: Org. Subst.:
Laufende Nr. 2181. Acten-Nr. Inventar-Nr. Frühere Nr. A 66.	Ort: Langenwalde. Kreis: Pr. Eylau Regierungsbezirk: Land:		Schleifspitze lang, mit ausgesprungener Spitze.	Gestein: (Flint: gelblich Metall: Thon: Glas: Org. Subst.:

Abteilung: Ostpreußen-Westpreußen. Fol. 311.

6. Maasse.	7. Zugehörige Funde.	8. Art der Fundstätte.		9. Bestattungsart.	10. Bemerkungen.	11. Vorbesitzer, Jahr und Art der Erwerbung.
Hhe.: Lge.: gr. Br.: kl. Br.: o. Dm.: m. Dm.: u. Dm.: gr. Uf.:		See oder Moor? Acker, Haide, Wald? Off. Ansiedelung, Höhle, Pfahlbau? Befestigung?	Dolmen, Gang-grab, Riesenbett? Stein-o. Erdhügel? Flachgrab?	Leichenbeisetzung? (hockend, gestreckt od. Schädelgrab?) Partielle od. totale Verbrennung? Mit Beigabe von Tierknochen?	Gefunden beim Steinegraben für den Bau der Chaussee Tollmingkehmen-Kumehnen. Vergl. Ostpr. 2176b (1.d.)	Vly Gutsbesitzer Tollmingkehmen.
Hhe.: Lge.: 37. gr. Br.: 0,9. kl. Br.: o. Dm.: m. Dm.: u. Dm.: gr. Uf.:		See oder Moor? Acker, Haide, Wald? Off. Ansiedelung, Höhle, Pfahlbau? Befestigung?	Dolmen, Gang-grab, Riesenbett? Stein-o. Erdhügel? Flachgrab?	Leichenbeisetzung? (hockend, gestreckt od. Schädelgrab?) Partielle od. totale Verbrennung? Mit Beigabe von Tierknochen?	1.d. Ostpr. 2176a.	4
Hhe.: Lge.: gr. Br.: 0,4. kl. Br.: o. Dm.: m. Dm.: 2,6. u. Dm.: gr. Uf.:		See oder Moor? Acker, Haide, Wald? Off. Ansiedelung, Höhle, Pfahlbau? Befestigung?	Dolmen, Gang-grab, Riesenbett? Stein-o. Erdhügel? Flachgrab?	Leichenbeisetzung? (hockend, gestreckt od. Schädelgrab?) Partielle od. totale Verbrennung? Mit Beigabe von Tierknochen?	Gefunden beim Ausheben eines Wasserlaufs in der Nähe der Brücke über [illegible]	4
Hhe.: Lge.: 9,6. gr. Br.: 2,8. kl. Br.: o. Dm.: m. Dm.: u. Dm.: gr. Uf.:		See oder Moor? Acker, Haide, Wald? Off. Ansiedelung, Höhle, Pfahlbau? Befestigung?	Dolmen, Gang-grab, Riesenbett? Stein-o. Erdhügel? Flachgrab?	Leichenbeisetzung? (hockend, gestreckt od. Schädelgrab?) Partielle od. totale Verbrennung? Mit Beigabe von Tierknochen?	Gefd. beim Pflügen, rechts der Kalkbrennerei Tollmingkehmen in d 442 = I m 1788 (1.d.).	4
Hhe.: Lge.: 5,7. gr. Br.: 2,1. kl. Br.: o. Dm.: m. Dm.: u. Dm.: gr. Uf.:		See oder Moor? Acker, Haide, Wald? Off. Ansiedelung, Höhle, Pfahlbau? Befestigung?	Dolmen, Gang-grab, Riesenbett? Stein-o. Erdhügel? Flachgrab?	Leichenbeisetzung? (hockend, gestreckt od. Schädelgrab?) Partielle od. totale Verbrennung? Mit Beigabe von Tierknochen?	Gefd. links in einem Torfmoore bei Tollmingkehmen in der Nähe des „Fliessbruches".	4
Hhe.: Lge.: 2,3. gr. Br.: 2. kl. Br.: o. Dm.: m. Dm.: u. Dm.: gr. Uf.:		See oder Moor? Acker, Haide, Wald? Off. Ansiedelung, Höhle, Pfahlbau? Befestigung?	Dolmen, Gang-grab, Riesenbett? Stein-o. Erdhügel? Flachgrab?	Leichenbeisetzung? (hockend, gestreckt od. Schädelgrab?) Partielle od. totale Verbrennung? Mit Beigabe von Tierknochen?	Gefd. in dem Garten des Gutshauses Tollmingkehmen. Ostpreußische „Hochebene" Fläche.	4
Hhe.: Lge.: 4,6. gr. Br.: 1,9. kl. Br.: o. Dm.: m. Dm.: u. Dm.: gr. Uf.:		See oder Moor? Acker, Haide, Wald? Off. Ansiedelung, Höhle, Pfahlbau? Befestigung?	Dolmen, Gang-grab, Riesenbett? Stein-o. Erdhügel? Flachgrab?	Leichenbeisetzung? (hockend, gestreckt od. Schädelgrab?) Partielle od. totale Verbrennung? Mit Beigabe von Tierknochen?	Gefd. zwischen Forsten und Dinkel und d. Chaussee Abgelegen der Gruben für Anlage einer Forstbaumschule.	4

Fol. 312. Abteilung: I m. Ostabschnitz-Holstein. Fol. 312.

1. Nummer.	2. Fundort.	3. Zeichnung.	4. Gegenstand, dessen Art, Form, Ornament und Erhaltungs-Zustand.	5. Material u. Farbe	6. Maasse.	7. Zugehörige Funde.	8. Art der Fundstätte.	9. Bestattungsart.	10. Bemerkungen.	11. Vorbesitzer, Jahr und Art der Erwerbung.
Laufende Nr. 2182. Acten-Nr. 1164/04. Inventar-Nr. I/61.05. Frühere Nr. I 249.	Ort: Poggelkrug Kreis: Norder-Ditmarschen Regierungsbezirk: Land:		Rechteckbeil mit Schneide quer zu einem grossen Beil. Durchschnitt ganz geschliffen; Oberfläche uneben.	Gestein: (Flint: Metall: Thon: Glas: Org. Subst.:	Hhe.: Lge.: 8. gr. Br.: 6,6. kl. Br.: o. Dm.: m. Dm.: u. Dm.: gr. Uf.:		See oder Moor? Acker, Haide, Wald? Off. Ansiedelung, Höhle, Pfahlbau? Befestigung?	Dolmen, Gang-grab, Riesenbett? Stein-o. Erdhügel? Flachgrab?	Leichenbeisetzung? (hockend, gestreckt od. Schädelgrab?) Partielle od. totale Verbrennung? Mit Beigabe von Tierknochen?		Fly, Hartmann-Hellingspredt.
Laufende Nr. 2183. Acten-Nr. Inventar-Nr. Frühere Nr. I 114.	Ort: Poggelkrug Kreis: Regierungsbezirk: Land:		Beil vom Diskenartigen Typ. Querschneide geschliffen, Schmalseiten geschliffen.	Gestein: (Flint: graubraun) Metall: Thon: Glas: Org. Subst.:	Hhe.: Lge.: 12,5. gr. Br.: 4,5. kl. Br.: o. Dm.: m. Dm.: u. Dm.: gr. Uf.:		See oder Moor? Acker, Haide, Wald? Off. Ansiedelung, Höhle, Pfahlbau? Befestigung?	Dolmen, Gang-grab, Riesenbett? Stein-o. Erdhügel? Flachgrab?	Leichenbeisetzung? (hockend, gestreckt od. Schädelgrab?) Partielle od. totale Verbrennung? Mit Beigabe von Tierknochen?	Gefunden beim Pflügen in einem Torfmoor.	4
Laufende Nr. 2184. Acten-Nr. Inventar-Nr. Frühere Nr. I 235.	Ort: Poggelkrug Kreis: Regierungsbezirk: Land:		Diskenartiges Beil geschliffen; Schmalseiten überschliffen.	Gestein: (Flint: grau) Metall: Thon: Glas: Org. Subst.:	Hhe.: Lge.: 19,1. gr. Br.: 6,2. kl. Br.: o. Dm.: m. Dm.: u. Dm.: gr. Uf.:		See oder Moor? Acker, Haide, Wald? Off. Ansiedelung, Höhle, Pfahlbau? Befestigung?	Dolmen, Gang-grab, Riesenbett? Stein-o. Erdhügel? Flachgrab?	Leichenbeisetzung? (hockend, gestreckt od. Schädelgrab?) Partielle od. totale Verbrennung? Mit Beigabe von Tierknochen?	Gefunden beim Pflügen.	4
Laufende Nr. 2185. Acten-Nr. Inventar-Nr. Frühere Nr. I 217.	Ort: Poggelkrug Kreis: Regierungsbezirk: Land:		Diskenartiges Beil Schneide ungeschliffen.	Gestein: (Flint: braungrau) Metall: Thon: Glas: Org. Subst.:	Hhe.: Lge.: 13,6 gr. Br.: 5. kl. Br.: o. Dm.: m. Dm.: u. Dm.: gr. Uf.:		See oder Moor? Acker, Haide, Wald? Off. Ansiedelung, Höhle, Pfahlbau? Befestigung?	Dolmen, Gang-grab, Riesenbett? Stein-o. Erdhügel? Flachgrab?	Leichenbeisetzung? (hockend, gestreckt od. Schädelgrab?) Partielle od. totale Verbrennung? Mit Beigabe von Tierknochen?	Gefunden in einem Torfmoor.	4
Laufende Nr. 2186. Acten-Nr. Inventar-Nr. Frühere Nr. I 243.	Ort: Poggelkrug Kreis: Regierungsbezirk: Land:		Diskenartiges Beil Schneide ungeschliffen.	Gestein: (Flint: hellgrau) Metall: Thon: Glas: Org. Subst.:	Hhe.: Lge.: 18. gr. Br.: 6,5. kl. Br.: o. Dm.: m. Dm.: u. Dm.: gr. Uf.:		See oder Moor? Acker, Haide, Wald? Off. Ansiedelung, Höhle, Pfahlbau? Befestigung?	Dolmen, Gang-grab, Riesenbett? Stein-o. Erdhügel? Flachgrab?	Leichenbeisetzung? (hockend, gestreckt od. Schädelgrab?) Partielle od. totale Verbrennung? Mit Beigabe von Tierknochen?		4
Laufende Nr. 2187. Acten-Nr. Inventar-Nr. Frühere Nr. I 382	Ort: Poggelkrug Kreis: Regierungsbezirk: Land:		Diskenartiges Beil Schneide geschliffen	Gestein: (Flint: weiss) Metall: Thon: Glas: Org. Subst.:	Hhe.: Lge.: 15,1. gr. Br.: 4,6. kl. Br.: o. Dm.: m. Dm.: u. Dm.: gr. Uf.:		See oder Moor? Acker, Haide, Wald? Off. Ansiedelung, Höhle, Pfahlbau? Befestigung?	Dolmen, Gang-grab, Riesenbett? Stein-o. Erdhügel? Flachgrab?	Leichenbeisetzung? (hockend, gestreckt od. Schädelgrab?) Partielle od. totale Verbrennung? Mit Beigabe von Tierknochen?		4
Laufende Nr. 2188 Acten-Nr. Inventar-Nr. Frühere Nr. I 177.	Ort: Poggelkrug Kreis: Regierungsbezirk: Land:		Beil Schmale Flachseiten gerundet, Griff Dicke gerundet.	Gestein: (Flint: hellgrau) Metall: Thon: Glas: Org. Subst.:	Hhe.: Lge.: 16,2. gr. Br.: 3,8. kl. Br.: o. Dm.: m. Dm.: u. Dm.: gr. Uf.:		See oder Moor? Acker, Haide, Wald? Off. Ansiedelung, Höhle, Pfahlbau? Befestigung?	Dolmen, Gang-grab, Riesenbett? Stein-o. Erdhügel? Flachgrab?	Leichenbeisetzung? (hockend, gestreckt od. Schädelgrab?) Partielle od. totale Verbrennung? Mit Beigabe von Tierknochen?	Gefd. in einem Grabhügel.	4

1. Nummer.	2. Fundort.	3. Zeichnung.	4. Gegenstand, dessen Art, Form, Ornament und Erhaltungs-Zustand.	5. Material u. Farbe.	6. Maasse.	7. Zugehörige Funde.	8. Art der Fundstätte.	9. Bestattungsart.	10. Bemerkungen.	11. Vorbesitzer, Jahr und Art der Erwerbung.
Laufende Nr. 2189 a. Acten-Nr. Inventar-Nr. Frühere Nr. D 84.	Ort: Hasselkrug Kreis: Norder-Dithmarschen Regierungsbezirk: Land:	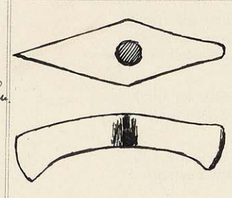	Feuerstein Oberseite scharfe Kante, Unterseite flach.	Gestein: Hornstein (Flint: Metall: Thon: Glas: Org. Subst.:	Hhe.: Lge.: 15,8. gr. Br.: 5,5. kl. Br.: o. Dm.: m. Dm.: u. Dm.: gr. Uf.:		See oder Moor? Acker, Haide, Wald? Off. Ansiedelung, Höhle, Pfahlbau? Befestigung?	Dolmen, Ganggrab, Riesenbett? Stein-o. Erdhügel? Flachgrab?	Leichenbeisetzung? (hockend, gestreckt od. Schädelgrab?) Partielle od. totale Verbrennung? Mit Beigabe von Tierknochen?	Drei parallele spitze Grube in einer Linie hinter einander, Hügel lang, ca 6 Fuß und Rand. Die Hügel waren wegen niedrig. Hügel waren Erde Inhalt: Tiefe ca. 6 – 7 Fuß. Durchmesser 10–20 Fuß. Gut gearbeitet und recht ganz ohne Feuer. 2 Fuß über dem gewachsenen Boden eine fette schwarze Erde mit viel Holzkohle, Knochen und Scherben. Auf der Spitze des Hügels die Feuerstelle. Hügel I: Beigabe Im 2189 a, b. vergl. Mestorf: Atlas der Vorgeschichte A: Grabformen ohne Steinkammern und Steinkammern in Hügeln. Hügel II: Beigabe Im 2190 a, b. 1. d. Im 2189. vergl. Mestorf: Atlas der Vorgeschichte A: Grabformen ohne Steinkammern und Steinkammern in Hügeln.	Vly Hartwennern – Tellingstedt.
Laufende Nr. 2189 b. Acten-Nr. Inventar-Nr. Frühere Nr. D 451.	Ort: Hasselkrug Kreis: Regierungsbezirk: Land:		Feuerstein Kern und abgeschliffen.	Gestein: (Flint: Hellgrau Metall: Thon: Glas: Org. Subst.:	Hhe.: Lge.: 14,6. gr. Br.: 5,5. kl. Br.: o. Dm.: m. Dm.: u. Dm.: gr. Uf.:		See oder Moor? Acker, Haide, Wald? Off. Ansiedelung, Höhle, Pfahlbau? Befestigung?	Dolmen, Gangrab, Riesenbett? Stein-o. Erdhügel? Flachgrab?	Leichenbeisetzung? (hockend, gestreckt od. Schädelgrab?) Partielle od. totale Verbrennung? Mit Beigabe von Tierknochen?		4 vergl. Mestorf S. 21, Nr. 50.
Laufende Nr. 2190 a. Acten-Nr. Inventar-Nr. Frühere Nr. D 116	Ort: Hasselkrug Kreis: Regierungsbezirk: Land:	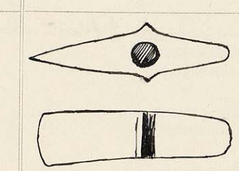	Feuerstein ganz schwach gebogen. Querschnitt an der Spitze und Basis linsenförmig abgeschnitt.	Gestein: Hornstein (Flint: Metall: Thon: Glas: Org. Subst.:	Hhe.: Lge.: 14,4. gr. Br.: 4,5. kl. Br.: o. Dm.: m. Dm.: u. Dm.: gr. Uf.:		See oder Moor? Acker, Haide, Wald? Off. Ansiedelung, Höhle, Pfahlbau? Befestigung?	Dolmen, Gangrab, Riesenbett? Stein-o. Erdhügel? Flachgrab?	Leichenbeisetzung? (hockend, gestreckt od. Schädelgrab?) Partielle od. totale Verbrennung? Mit Beigabe von Tierknochen?	vergl. Waterloo Antiquities London 1880. S. 588, Nr. 1.	5
Laufende Nr. 2190 b. Acten-Nr. Inventar-Nr. Frühere Nr. D 452.	Ort: Hasselkrug. Kreis: Regierungsbezirk: Land:		Feuerstein Kern und abgeschliffen.	Gestein: (Flint: Hornstein, weiß. Metall: Thon: Glas: Org. Subst.:	Hhe.: Lge.: 15,3. gr. Br.: 5,3. kl. Br.: o. Dm.: m. Dm.: u. Dm.: gr. Uf.:		See oder Moor? Acker, Haide, Wald? Off. Ansiedelung, Höhle, Pfahlbau? Befestigung?	Dolmen, Gangrab, Riesenbett? Stein-o. Erdhügel? Flachgrab?	Leichenbeisetzung? (hockend, gestreckt od. Schädelgrab?) Partielle od. totale Verbrennung? Mit Beigabe von Tierknochen?		1 vergl. Mestorf S. 21, Nr. 49.
~~Laufende Nr. 2191 a.~~ Acten-Nr. Inventar-Nr. Frühere Nr. D 194.	Ort: Hasselkrug. Kreis: Regierungsbezirk: Land:	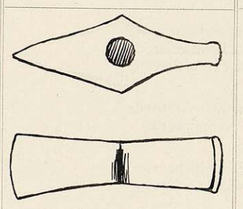	Feuerstein Ober- und Unterseite durch Schlagmarken und Abschläge. Querschnitt an der Basis linsenförmig.	Gestein: Hornstein (Flint: Metall: Thon: Glas: Org. Subst.:	Hhe.: Lge.: 14,1. gr. Br.: 5,6. kl. Br.: o. Dm.: m. Dm.: u. Dm.: gr. Uf.:		See oder Moor? Acker, Haide, Wald? Off. Ansiedelung, Höhle, Pfahlbau? Befestigung?	Dolmen, Gangrab, Riesenbett? Stein-o. Erdhügel? Flachgrab?	Leichenbeisetzung? (hockend, gestreckt od. Schädelgrab?) Partielle od. totale Verbrennung? Mit Beigabe von Tierknochen?	~~Hügel III.~~ Beigabe Im 2191 a, b. p. d. Im 2189.	7
~~Laufende Nr. 2191 b.~~ Acten-Nr. Inventar-Nr. Frühere Nr. D 195.	Ort: Hasselkrug Kreis: Regierungsbezirk: Land:		Feuerstein Kern und abgeschliffen.	Gestein: (Flint: Hornstein, weiß. Metall: Thon: Glas: Org. Subst.:	Hhe.: Lge.: 15,5. gr. Br.: 6. kl. Br.: o. Dm.: m. Dm.: u. Dm.: gr. Uf.:		See oder Moor? Acker, Haide, Wald? Off. Ansiedelung, Höhle, Pfahlbau? Befestigung?	Dolmen, Gangrab, Riesenbett? Stein-o. Erdhügel? Flachgrab?	Leichenbeisetzung? (hockend, gestreckt od. Schädelgrab?) Partielle od. totale Verbrennung? Mit Beigabe von Tierknochen?		9 An das Herzogl. Holsteinische Antiquitäten-Cabinet in Kiel abgegeben. E 8/3/26
Laufende Nr. 2192. Acten-Nr. Inventar-Nr. Frühere Nr.	Ort: Hasselkrug. Kreis: Regierungsbezirk: Land:	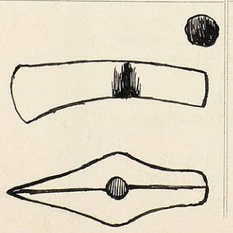	Feuerstein Ober- und Unterseite flach bearbeitet, Rand an Kreuzschlag, mit Schlagmarken. Schaumartig.	Gestein: Grün. (Flint: Metall: Thon: Glas: Org. Subst.:	Hhe.: Lge.: 15. gr. Br.: 5,7. kl. Br.: o. Dm.: m. Dm.: u. Dm.: gr. Uf.:		See oder Moor? Acker, Haide, Wald? Off. Ansiedelung, Höhle, Pfahlbau? Befestigung?	Dolmen, Gangrab, Riesenbett? Stein-o. Erdhügel? Flachgrab?	Leichenbeisetzung? (hockend, gestreckt od. Schädelgrab?) Partielle od. totale Verbrennung? Mit Beigabe von Tierknochen?	~~Hügel IV.~~ Beigabe Im 2192. p. d. Im 2189.	11

Fol. 314. Abteilung: Lm. Oldenburg-Holstein. Fol. 314.

1. Nummer.	2. Fundort.	3. Zeichnung.	4. Gegenstand, dessen Art, Form, Ornament und Erhaltungs-Zustand.	5. Material u. Farbe
Laufende Nr. 2193. Acten-Nr. 1164/04. Inventar-Nr. I. 161.05. Frühere Nr. D 232.	Ort: Fasselkrieg. Kreis: Norder-Ditmarschen. Regierungsbezirk: Land:	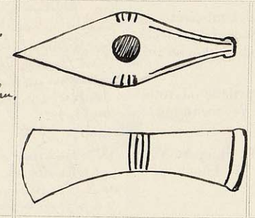	Bronzespt. Ober- und Unterspitze eingegossen, Griff und Griffzunge fehlt. Klingen abgebrochen, an Schneiden stark zugespitzt. 4 Bronzeniete.	Gestein: (Flint: Metall: Thon: Glas: Org. Subst.:
Laufende Nr. 2194. Acten-Nr. Inventar-Nr. Frühere Nr. D 214.	Ort: Fasselkrieg Kreis: Regierungsbezirk: Land:		Bronzespitze mit Bronzespt. mit Schaft, Spitze, Klingen, am Schaft Nietlöcher.	Gestein: Bronze (Flint: Metall: Thon: Glas: Org. Subst.:
Laufende Nr. 2195. Acten-Nr. Inventar-Nr. Frühere Nr. D 207.	Ort: Fasselkrieg. Kreis: Regierungsbezirk: Land:	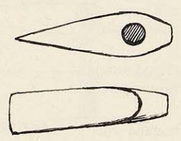	Bronzespt. Schaft, Ort, Spitze durch Korrosion teilweise zerstört, Klingen teilweise zerstört, Schaftende fehlt. Klingen stark zugespitzt.	Gestein: Feuerstein (Flint: Metall: Thon: Glas: Org. Subst.:
Laufende Nr. 2196. Acten-Nr. Inventar-Nr. Frühere Nr. D 131.	Ort: Sparrieshoop Kreis: Norder-Ditmarschen. Regierungsbezirk: Land:		Dünne Klinge durch Korrosion stark zerstört, Griff und Spitze fehlen.	Gestein: grün. (Flint: Metall: Thon: Glas: Org. Subst.:
Laufende Nr. 2197. Acten-Nr. Inventar-Nr. Frühere Nr. A 124.	Ort: Ostrandorf Kreis: Norder-Ditmarschen. Regierungsbezirk: Land:		Kreuzförmiger Dolch, Bronze, ornamentiert, durchbrochen.	Gestein: (Flint: Metall: Thon: Glas: Bronze Org. Subst.:
Laufende Nr. 2198. Acten-Nr. Inventar-Nr. Frühere Nr. D 168.	Ort: Hövede Kreis: Norder-Ditmarschen Regierungsbezirk: Land:		Dolch Dolch Bronze, Griff, Griffzunge, Griffplatte, Griffzunge, Griffplatte, Griffzunge, Griffplatte

Fol. 315. Abteilung: Em. Pfahlheim-Holstein.

1. Nummer.	2. Fundort.	3. Zeichnung.	4. Gegenstand, dessen Art, Form, Ornament und Erhaltungs-Zustand.	5. Material u. Farbe.
Laufende Nr. 2200. Acten-Nr. 1164/04. Inventar-Nr. D. 61.05. Frühere Nr. D 191.	Ort: Pfalkpfalz Kreis: Norder-Ostfriesische Regierungsbezirk: Land:		Beil wie einem Hornstein flachmuldenförmig bearbeitet	Gestein: Hornst. (Flint: Metall: Thon: Glas: Org. Subst.:
Laufende Nr. 2201 Acten-Nr. Inventar-Nr. Frühere Nr. D 192.	Ort: Pfalkpfalz Kreis: Regierungsbezirk: Land:		Beil aus einem grossen Feuerstein, Oberfläche ganz geglättet, Unterfläche und Flanken nur flachmuldenförmig.	Gestein: Hornst. (Flint: Metall: Thon: Glas: Org. Subst.:
Laufende Nr. 2202 Acten-Nr. Inventar-Nr. Frühere Nr. A 7	Ort: Rindorf Kreis: Süder-Ostfriesische Regierungsbezirk: Land:		Hünenbett Doppelkammergrab, Öffnung und Inhalt bei Gelegenheit einer Ausgrabung.	Gestein: (Flint: Metall: Thon: blaugrau Glas: Org. Subst.:
Laufende Nr. 2203 Acten-Nr. Inventar-Nr. Frühere Nr. A 49.	Ort: Rindbergen Kreis: Süder-Ostfriesische Regierungsbezirk: Land:		Hünenbett Grundriss Doppelkammergrab, Skizze liegt bei.	Gestein: (Flint: Metall: Thon: blaugrau Glas: Org. Subst.:
Laufende Nr. 2204. Acten-Nr. Inventar-Nr. Frühere Nr. A 59.	Ort: Rehsen Kreis: Rindbergen Regierungsbezirk: Land:		Hünenbett Skizze mit Grössenangaben.	Gestein: (Flint: Metall: Thon: gelbgrau Glas: Org. Subst.:
Laufende Nr. 2205. Acten-Nr. Inventar-Nr. Frühere Nr. A 94.	Ort: Rindorfpfad Kreis: Süder-Ostfriesische. Regierungsbezirk: Land:		Hünenbett Skizze Doppelkammergrab,	Gestein: (Flint: Metall: Thon: braun Glas: Org. Subst.:
Laufende Nr. 2206. Acten-Nr. Inventar-Nr. Frühere Nr. A 183.	Ort: Rindorf. Kreis: Süder-Ostfriesische Regierungsbezirk: Land:		Hünenbett Skizze, nachträglich.	Gestein: grün (Flint: Metall: Thon: Glas: Org. Subst.:

Abteilung: Em. Pfahlheim-Holstein. Fol. 315.

6. Maasse.	7. Zugehörige Funde.	8. Art der Fundstätte.		9. Bestattungsart.	10. Bemerkungen.	11. Vorbesitzer, Jahr und Art der Erwerbung.
Hhe.: 7. Lge.: gr. Br.: kl. Br.: o. Dm.: m. Dm. 24:24 u. Dm.: gr. Uf.:		See oder Moor? Acker, Haide, Wald? Off. Ansiedelung, Höhle, Pfahlbau? Befestigung?	Dolmen, Ganggrab, Riesenbett? Stein-o. Erdhügel? Flachgrab?	Leichenbeisetzung? (hockend, gestreckt od. Schädelgrab?) Partielle od. totale Verbrennung? Mit Beigabe von Tierknochen?	Oberfläche in einer Grabkammer (mit Grabkammer und grossem Deckstein) wenig Wasser u. Wurzeln. Ausgrabung ist.	Pfg. Hartmann - Hildesheim.
Hhe.: 4,9. Lge.: gr. Br.: kl. Br.: o. Dm.: m. Dm. 10,6:23,6. u. Dm.: gr. Uf.:		See oder Moor? Acker, Haide, Wald? Off. Ansiedelung, Höhle, Pfahlbau? Befestigung?	Dolmen, Ganggrab, Riesenbett? Stein-o. Erdhügel? Flachgrab?	Leichenbeisetzung? (hockend, gestreckt od. Schädelgrab?) Partielle od. totale Verbrennung? Mit Beigabe von Tierknochen?	Rest einer Hünenbett Ausgrabung mit 6 grossen und kleinen Findlingen im Besitz des Schulzen von Em 2200 (f. a.).	4
Hhe.: 22. Lge.: gr. Br.: kl. Br.: o. Dm.: m. Dm.: 3,5. u. Dm.: gr. Uf.:		See oder Moor? Acker, Haide, Wald? Off. Ansiedelung, Höhle, Pfahlbau? Befestigung?	Dolmen, Ganggrab, Riesenbett? Stein-o. Erdhügel? Flachgrab?	Leichenbeisetzung? (hockend, gestreckt od. Schädelgrab?) Partielle od. totale Verbrennung? Mit Beigabe von Tierknochen?	Fehl einer Skelettgrube.	7
Hhe.: 2,5. Lge.: gr. Br.: kl. Br.: o. Dm.: m. Dm.: 3,6. u. Dm.: gr. Uf.:		See oder Moor? Acker, Haide, Wald? Off. Ansiedelung, Höhle, Pfahlbau? Befestigung?	Dolmen, Ganggrab, Riesenbett? Stein-o. Erdhügel? Flachgrab?	Leichenbeisetzung? (hockend, gestreckt od. Schädelgrab?) Partielle od. totale Verbrennung? Mit Beigabe von Tierknochen?		7
Hhe.: 2,4. Lge.: gr. Br.: kl. Br.: o. Dm.: m. Dm.: 3. u. Dm.: gr. Uf.:		See oder Moor? Acker, Haide, Wald? Off. Ansiedelung, Höhle, Pfahlbau? Befestigung?	Dolmen, Ganggrab, Riesenbett? Stein-o. Erdhügel? Flachgrab?	Leichenbeisetzung? (hockend, gestreckt od. Schädelgrab?) Partielle od. totale Verbrennung? Mit Beigabe von Tierknochen?		7
Hhe.: 1,9. Lge.: gr. Br.: kl. Br.: o. Dm.: m. Dm.: 3. u. Dm.: gr. Uf.:		See oder Moor? Acker, Haide, Wald? Off. Ansiedelung, Höhle, Pfahlbau? Befestigung?	Dolmen, Ganggrab, Riesenbett? Stein-o. Erdhügel? Flachgrab?	Leichenbeisetzung? (hockend, gestreckt od. Schädelgrab?) Partielle od. totale Verbrennung? Mit Beigabe von Tierknochen?		7
Hhe.: Lge.: 11,1. gr. Br.: 2,8. kl. Br.: o. Dm.: m. Dm.: u. Dm.: gr. Uf.:		See oder Moor? Acker, Haide, Wald? Off. Ansiedelung, Höhle, Pfahlbau? Befestigung?	Dolmen, Ganggrab, Riesenbett? Stein-o. Erdhügel? Flachgrab?	Leichenbeisetzung? (hockend, gestreckt od. Schädelgrab?) Partielle od. totale Verbrennung? Mit Beigabe von Tierknochen?		7

Fol. 316. Abteilung: I m. Ostholstein-Holstein

1. Nummer.	2. Fundort.	3. Zeichnung.	4. Gegenstand, dessen Art, Form, Ornament und Erhaltungs-Zustand.	5. Material u. Farbe
Laufende Nr. 2207. Acten-Nr. 1164/04. Inventar-Nr. I 161.05. Frühere Nr. A 193.	Ort: Lasbek b. Oldesloe. Kreis: Stadt- u. Landkreis Lübeck. Regierungsbezirk: Land:		Bronzemeißel. Gedrückt rechteckig, stumpfe Schneide, Oberfläche gut erhalten.	Gestein: (Flint: Metall: Thon: Glas: Org. Subst.:
Laufende Nr. 2208. Acten-Nr. Inventar-Nr. Frühere Nr. A 218.	Ort: Lasbek. Kreis: Stadt- u. Landkreis Lübeck. Regierungsbezirk: Land:		Bronzemeißel. Flach dreieckig, Rand jederseits durch kurze Querfurche abgesetzt, Schneide ausgebrochen.	Gestein: (Flint: Metall: Thon: Glas: Org. Subst.:
Laufende Nr. 2209 Acten-Nr. Inventar-Nr. Frühere Nr. B 14.	Ort: beim Hasselmoor. Kreis: Herz. Lauenburg. Regierungsbezirk: Land:		Bronzespitze. Spitze ganz, Schaft fehlt, Querschnitt rhombisch. Schneide ausgebrochen.	Gestein: grünlich (Flint: Metall: Thon: Glas: Org. Subst.:
Laufende Nr. 2210. Acten-Nr. Inventar-Nr. Frühere Nr. B 22	Ort: Waake Kreis: Landkr. Solms. Regierungsbezirk: Land:	I m. 2209 ↑	Bronzemeißel. Gedrückt dreieckig, mit scharfen Randgrat.	Gestein: (Flint: Metall: Thon: braun Glas: Org. Subst.:
Laufende Nr. 2211. Acten-Nr. Inventar-Nr. Frühere Nr. B 23.	Ort: Waake Kreis: Landkr. Solms. Regierungsbezirk: Land:		Bronzemeißel. Flach dreieckig, auf Ober- und Unterseite je zwei Rillen, Schneide und linke Seite ausgebrochen.	Gestein: (Flint: Metall: Thon: gelblichgrau Glas: Org. Subst.:
Laufende Nr. 2212 Acten-Nr. Inventar-Nr. Frühere Nr. B 89.	Ort: Klein-Rönnau. Kreis: Plön. Regierungsbezirk: Land:		Bronzemeißel. Gross, gedrückt kreisig.	Gestein: (Flint: Metall: Thon: hellbraun Glas: Org. Subst.:
Laufende Nr. 2213 Acten-Nr. Inventar-Nr. Frühere Nr. B 27.	Ort: Klein-Rönnau-Dorf Kreis: Plön. Regierungsbezirk: Land:		Bronzemeißel. Gedrückt dreieckig. Auf Ober- u. Unterseite je eine Rille.	Gestein: (Flint: Metall: Thon: grau Glas: Org. Subst.:

Abteilung: I m. Ostholstein-Holstein. Fol. 316.

6. Maasse.	7. Zugehörige Funde.	8. Art der Fundstätte.		9. Bestattungsart.	10. Bemerkungen.	11. Vorbesitzer, Jahr und Art der Erwerbung.
Hhe.: 2. Lge.: gr. Br.: kl. Br.: o. Dm.: m. Dm.: 3,2. u. Dm.: gr. Uf.:		See oder Moor? Acker, Haide, Wald? Off. Ansiedelung, Höhle, Pfahlbau? Befestigung?	Dolmen, Gang-grab, Riesenbett? Stein-o. Erdhügel? Flachgrab?	Leichenbeisetzung? (hockend, gestreckt od. Schädelgrab?) Partielle od. totale Verbrennung? Mit Beigabe von Tierknochen?		Dr. Hartmann — Lübeck,
Hhe.: 2. Lge.: gr. Br.: kl. Br.: o. Dm.: m. Dm.: 3,2. u. Dm.: gr. Uf.:		See oder Moor? Acker, Haide, Wald? Off. Ansiedelung, Höhle, Pfahlbau? Befestigung?	Dolmen, Gang-grab, Riesenbett? Stein-o. Erdhügel? Flachgrab?	Leichenbeisetzung? (hockend, gestreckt od. Schädelgrab?) Partielle od. totale Verbrennung? Mit Beigabe von Tierknochen?	Gefunden beim Pflügen.	7
Hhe.: Lge.: 16,2. gr. Br.: 4,6. kl. Br.: o. Dm.: m. Dm.: u. Dm.: gr. Uf.:		See oder Moor? Acker, Haide, Wald? Off. Ansiedelung, Höhle, Pfahlbau? Befestigung?	Dolmen, Gang-grab, Riesenbett? Stein-o. Erdhügel? Flachgrab?	Leichenbeisetzung? (hockend, gestreckt od. Schädelgrab?) Partielle od. totale Verbrennung? Mit Beigabe von Tierknochen?	Gefunden in der Nähe des Hasselmoorbades.	7
Hhe.: 2,6. Lge.: gr. Br.: kl. Br.: o. Dm.: m. Dm.: 3,7. u. Dm.: gr. Uf.:		See oder Moor? Acker, Haide, Wald? Off. Ansiedelung, Höhle, Pfahlbau? Befestigung?	Dolmen, Gang-grab, Riesenbett? Stein-o. Erdhügel? Flachgrab?	Leichenbeisetzung? (hockend, gestreckt od. Schädelgrab?) Partielle od. totale Verbrennung? Mit Beigabe von Tierknochen?		1
Hhe.: 1,9. Lge.: gr. Br.: kl. Br.: o. Dm.: m. Dm.: 3,6. u. Dm.: gr. Uf.:		See oder Moor? Acker, Haide, Wald? Off. Ansiedelung, Höhle, Pfahlbau? Befestigung?	Dolmen, Gang-grab, Riesenbett? Stein-o. Erdhügel? Flachgrab?	Leichenbeisetzung? (hockend, gestreckt od. Schädelgrab?) Partielle od. totale Verbrennung? Mit Beigabe von Tierknochen?		1
Hhe.: 2,8. Lge.: gr. Br.: kl. Br.: o. Dm.: m. Dm.: 4. u. Dm.: gr. Uf.:		See oder Moor? Acker, Haide, Wald? Off. Ansiedelung, Höhle, Pfahlbau? Befestigung?	Dolmen, Gang-grab, Riesenbett? Stein-o. Erdhügel? Flachgrab?	Leichenbeisetzung? (hockend, gestreckt od. Schädelgrab?) Partielle od. totale Verbrennung? Mit Beigabe von Tierknochen?		3
Hhe.: 2,3. Lge.: gr. Br.: kl. Br.: o. Dm.: m. Dm.: 3,5. u. Dm.: gr. Uf.:		See oder Moor? Acker, Haide, Wald? Off. Ansiedelung, Höhle, Pfahlbau? Befestigung?	Dolmen, Gang-grab, Riesenbett? Stein-o. Erdhügel? Flachgrab?	Leichenbeisetzung? (hockend, gestreckt od. Schädelgrab?) Partielle od. totale Verbrennung? Mit Beigabe von Tierknochen?		7

Fol. 317. Abteilung: I m. Oldenburg - Holstein. Fol. 317.

1. Nummer.	2. Fundort.	3. Zeichnung.	4. Gegenstand, dessen Art, Form, Ornament und Erhaltungs-Zustand.	5. Material u. Farbe	6. Maasse.	7. Zugehörige Funde.	8. Art der Fundstätte.		9. Bestattungsart.	10. Bemerkungen.	11. Vorbesitzer, Jahr und Art der Erwerbung.
Laufende Nr. 2214. Acten-Nr. 1164/04. Inventar-Nr. II 61.05. Frühere Nr. B86.	Ort: Viesenbeck Dorf. Kreis: Plön. Regierungsbezirk: Land:		Steinmeißel flachstückig.	Gestein: (Flint: Metall: Thon: Glas: Org. Subst.:	Hhe.: 2,8. Lge.: gr. Br.: kl. Br.: o. Dm.: m. Dm.: 3,7. u. Dm.: gr. Uf.:		See oder Moor? Acker, Haide, Wald? Off. Ansiedelung, Höhle, Pfahlbau? Befestigung?	Dolmen, Gang-grab, Riesenbett? Stein-o. Erdhügel? Flachgrab?	Leichenbeisetzung? (hockend, gestreckt od. Schädelgrab?) Partielle od. totale Verbrennung? Mit Beigabe von Tierknochen?		Kg Sammlung Fallbergsgut.
Laufende Nr. 2215 Acten-Nr. Inventar-Nr. Frühere Nr. B 18.	Ort: Lutt Kreis: Plön. Regierungsbezirk: Land:		Steinmeißel geschliffen dreieckig-trapezförmig.	Gestein: (Flint: Metall: Thon: Glas: Org. Subst.:	Hhe.: 1,7. Lge.: gr. Br.: kl. Br.: o. Dm.: m. Dm.: 3,3. u. Dm.: gr. Uf.:		See oder Moor? Acker, Haide, Wald? Off. Ansiedelung, Höhle, Pfahlbau? Befestigung?	Dolmen, Gang-grab, Riesenbett? Stein-o. Erdhügel? Flachgrab?	Leichenbeisetzung? (hockend, gestreckt od. Schädelgrab?) Partielle od. totale Verbrennung? Mit Beigabe von Tierknochen?		4
Laufende Nr. 2216. Acten-Nr. Inventar-Nr. Frühere Nr. B 13.	Ort: Kappenhof Kreis: Oldenburg Regierungsbezirk: Land:		Steinmeißel. dreieckig.	Gestein: (Flint: Metall: Thon: Glas: Org. Subst.:	Hhe.: 1,8. Lge.: gr. Br.: 1 kl. Br.: o. Dm.: m. Dm.: 2,9. u. Dm.: gr. Uf.:		See oder Moor? Acker, Haide, Wald? Off. Ansiedelung, Höhle, Pfahlbau? Befestigung?	Dolmen, Gang-grab, Riesenbett? Stein-o. Erdhügel? Flachgrab?	Leichenbeisetzung? (hockend, gestreckt od. Schädelgrab?) Partielle od. totale Verbrennung? Mit Beigabe von Tierknochen?		9
Laufende Nr. 2217. Acten-Nr. Inventar-Nr. Frühere Nr. B65.	Ort: Bargatt. Kreis: Oldenburg. Regierungsbezirk: Land:		Vorgeschichtl. geschliffen dreieckig.	Gestein: (Flint: Metall: Thon: braun. Glas: Org. Subst.:	Hhe.: 1,5. Lge.: gr. Br.: kl. Br.: o. Dm.: m. Dm.: 2,3. u. Dm.: gr. Uf.:		See oder Moor? Acker, Haide, Wald? Off. Ansiedelung, Höhle, Pfahlbau? Befestigung?	Dolmen, Gang-grab, Riesenbett? Stein-o. Erdhügel? Flachgrab?	Leichenbeisetzung? (hockend, gestreckt od. Schädelgrab?) Partielle od. totale Verbrennung? Mit Beigabe von Tierknochen?		1
Laufende Nr. 2218. Acten-Nr. Inventar-Nr. Frühere Nr. B 38.	Ort: Grüdhorsterin Kreis: Oldenburg Regierungsbezirk: Land:		Steinmeißel. Querschneider, oberstand Kanten mit einem Kranz von eingedrückten Punkten verziert.	Gestein: grün. (Flint: Metall: Thon: Glas: Org. Subst.:	Hhe.: 1,1. Lge.: gr. Br.: kl. Br.: o. Dm.: m. Dm.: 3,6. u. Dm.: gr. Uf.:		See oder Moor? Acker, Haide, Wald? Off. Ansiedelung, Höhle, Pfahlbau? Befestigung?	Dolmen, Gang-grab, Riesenbett? Stein-o. Erdhügel? Flachgrab?	Leichenbeisetzung? (hockend, gestreckt od. Schädelgrab?) Partielle od. totale Verbrennung? Mit Beigabe von Tierknochen?	Zusammen gefd mit B39 = I m 2219 (1.8) gef I m 2218-20 vergl. Oldenburg Anz. f. Alterthumskunde Jahrbuch 1850. II, 588, Nr. 5-7.		2
Laufende Nr. 2219. Acten-Nr. Inventar-Nr. Frühere Nr. B39.	Ort: Grüdhorsterin Kreis: Regierungsbezirk: Land:		Steinmeißel. Unterseite nicht gänzlich Oberseite flach, diese quergestellt mit Bohrloch und eingeschlagenen Punkten.	Gestein: braun. (Flint: Metall: Thon: Glas: Org. Subst.:	Hhe.: 1,2. Lge.: gr. Br.: kl. Br.: o. Dm.: m. Dm.: 4,5. u. Dm.: gr. Uf.:		See oder Moor? Acker, Haide, Wald? Off. Ansiedelung, Höhle, Pfahlbau? Befestigung?	Dolmen, Gang-grab, Riesenbett? Stein-o. Erdhügel? Flachgrab?	Leichenbeisetzung? (hockend, gestreckt od. Schädelgrab?) Partielle od. totale Verbrennung? Mit Beigabe von Tierknochen?	s.o. I m 2218		1
Laufende Nr. 2220. Acten-Nr. Inventar-Nr. Frühere Nr. B 100	Ort: Grüdhorsterin. Kreis: Regierungsbezirk: Land:		Steinmeißel. Querschneider; Unterseite abgeflacht, auf der Oberseite Kranz von 4 konzentrischen Kreisen mit Punzen und Striche dazwischen.	Gestein: Grünsandst. (Flint: Metall: Thon: Glas: Org. Subst.:	Hhe.: 1. Lge.: gr. Br.: kl. Br.: o. Dm.: m. Dm.: 3,5. u. Dm.: gr. Uf.:		See oder Moor? Acker, Haide, Wald? Off. Ansiedelung, Höhle, Pfahlbau? Befestigung?	Dolmen, Gang-grab, Riesenbett? Stein-o. Erdhügel? Flachgrab?	Leichenbeisetzung? (hockend, gestreckt od. Schädelgrab?) Partielle od. totale Verbrennung? Mit Beigabe von Tierknochen?			1

Fol. 318. Abteilung: Ipn. Oppeln-Bronikowski-Hohensalza. Fol. 318.

1. Nummer.	2. Fundort.	3. Zeichnung.	4. Gegenstand, dessen Art, Form, Ornament und Erhaltungs-Zustand.	5. Material u. Farbe.	6. Maasse.	7. Zugehörige Funde.	8. Art der Fundstätte.	9. Bestattungsart.	10. Bemerkungen.	11. Vorbesitzer, Jahr und Art der Erwerbung.
Laufende Nr. 2221. Acten-Nr. 1164/04. Inventar-Nr. V. 61.05. Frühere Nr. C 68.	Ort: Bronikowski Kreis: Provinz Westpreussen Regierungsbezirk: Land:		Steinwerkzeug flacher Hügelgräberfund, oben und unten gewölbt, mit flacher Rückseite und einem flachen Rücken, wie Form eines Meißels.	Gestein: (Flint: Metall: Thon: braun Glas: Org. Subst.:	Hhe.: 1,9. Lge.: gr. Br.: kl. Br.: o. Dm.: m. Dm.: 3,4. u. Dm.: gr. Uf.:		See oder Moor? Acker, Haide, Wald? Off. Ansiedelung, Höhle, Pfahlbau? Befestigung?	Dolmen, Gang-grab, Riesenbett? Stein-o. Erdhügel? Flachgrab?	Leichenbeisetzung? (hockend, gestreckt od. Schädelgrab?) Partielle od. totale Verbrennung? Mit Beigabe von Tierknochen?	Vlg. Lehrer Zollenspieker.
Laufende Nr. 2222 Acten-Nr. Inventar-Nr. Frühere Nr. C 92.	Ort: Bronikowski Kreis: Provinz Westpreussen Regierungsbezirk: Land:		Steinwerkzeug, gut gearbeiteter Hügelgräberfund oben und unten gewölbt, mit flacher Rückseite und einem flachen Rücken.	Gestein: (Flint: Metall: Thon: hellgrau Glas: Org. Subst.:	Hhe.: 2. Lge.: gr. Br.: kl. Br.: o. Dm.: m. Dm.: 3,1. u. Dm.: gr. Uf.:		See oder Moor? Acker, Haide, Wald? Off. Ansiedelung, Höhle, Pfahlbau? Befestigung?	Dolmen, Gang-grab, Riesenbett? Stein-o. Erdhügel? Flachgrab?	Leichenbeisetzung? (hockend, gestreckt od. Schädelgrab?) Partielle od. totale Verbrennung? Mit Beigabe von Tierknochen?	c
Laufende Nr. 2223 Acten-Nr. Inventar-Nr. Frühere Nr. C 101.	Ort: Bronikowski Kreis: Regierungsbezirk: Land:		Steinwerkzeug Hügelgräberfund.	Gestein: (Flint: Metall: Thon: braun Glas: Org. Subst.:	Hhe.: 2,3. Lge.: gr. Br.: kl. Br.: o. Dm.: m. Dm.: 3,7. u. Dm.: gr. Uf.:		See oder Moor? Acker, Haide, Wald? Off. Ansiedelung, Höhle, Pfahlbau? Befestigung?	Dolmen, Gang-grab, Riesenbett? Stein-o. Erdhügel? Flachgrab?	Leichenbeisetzung? (hockend, gestreckt od. Schädelgrab?) Partielle od. totale Verbrennung? Mit Beigabe von Tierknochen?	4
Laufende Nr. 2224 Acten-Nr. Inventar-Nr. Frühere Nr. C 57.	Ort: Lissahalz Kreis: Provinz Westpreussen Regierungsbezirk: Land:		Steinwerkzeug Hügelgräberfund.	Gestein: (Flint: Metall: Thon: braun Glas: Org. Subst.:	Hhe.: 2,9. Lge.: gr. Br.: kl. Br.: o. Dm.: m. Dm.: 3,9. u. Dm.: gr. Uf.:		See oder Moor? Acker, Haide, Wald? Off. Ansiedelung, Höhle, Pfahlbau? Befestigung?	Dolmen, Gang-grab, Riesenbett? Stein-o. Erdhügel? Flachgrab?	Leichenbeisetzung? (hockend, gestreckt od. Schädelgrab?) Partielle od. totale Verbrennung? Mit Beigabe von Tierknochen?	9
Laufende Nr. 2225. Acten-Nr. Inventar-Nr. Frühere Nr. C 49	Ort: Gr. Kleeberg Kreis: Provinz Westpreussen Regierungsbezirk: Land:		Steinwerkzeug Hügelgräberfund.	Gestein: (Flint: Metall: Thon: braun Glas: Org. Subst.:	Hhe.: 2,3. Lge.: gr. Br.: kl. Br.: o. Dm.: m. Dm.: 3,5. u. Dm.: gr. Uf.:		See oder Moor? Acker, Haide, Wald? Off. Ansiedelung, Höhle, Pfahlbau? Befestigung?	Dolmen, Gang-grab, Riesenbett? Stein-o. Erdhügel? Flachgrab?	Leichenbeisetzung? (hockend, gestreckt od. Schädelgrab?) Partielle od. totale Verbrennung? Mit Beigabe von Tierknochen?	9
Laufende Nr. 2226 Acten-Nr. Inventar-Nr. Frühere Nr. C 15.	Ort: Kirsden Kreis: Provinz Westpreussen Regierungsbezirk: Land:		Steinwerkzeug flacher Hügelgräberfund, Ober- und Unterseite flach, Rand- und Unterseite in 2 Winkelflächen Linien.	Gestein: (Flint: Metall: Thon: hellgrau Glas: Org. Subst.:	Hhe.: 1,7. Lge.: gr. Br.: kl. Br.: o. Dm.: m. Dm.: 3,3. u. Dm.: gr. Uf.:		See oder Moor? Acker, Haide, Wald? Off. Ansiedelung, Höhle, Pfahlbau? Befestigung?	Dolmen, Gang-grab, Riesenbett? Stein-o. Erdhügel? Flachgrab?	Leichenbeisetzung? (hockend, gestreckt od. Schädelgrab?) Partielle od. totale Verbrennung? Mit Beigabe von Tierknochen?	9
Laufende Nr. 2227. Acten-Nr. Inventar-Nr. Frühere Nr. D 88.	Ort: Thorn Kreis: Provinz Westpreussen Regierungsbezirk: Land:		Steinwerkzeug Hügelgräberfund; auf Ober- und Unterseite je 2 Winkelflächen Rillen.	Gestein: (Flint: Metall: Thon: grau Glas: Org. Subst.:	Hhe.: 2,3. Lge.: gr. Br.: kl. Br.: o. Dm.: m. Dm.: 3,6. u. Dm.: gr. Uf.:		See oder Moor? Acker, Haide, Wald? Off. Ansiedelung, Höhle, Pfahlbau? Befestigung?	Dolmen, Gang-grab, Riesenbett? Stein-o. Erdhügel? Flachgrab?	Leichenbeisetzung? (hockend, gestreckt od. Schädelgrab?) Partielle od. totale Verbrennung? Mit Beigabe von Tierknochen?	46

Fol. 319. Abteilung: Pm. Pfalzburg-Holstein. Fol. 319.

1. Nummer.	2. Fundort.	3. Zeichnung.	4. Gegenstand, dessen Art, Form, Ornament und Erhaltungs-Zustand.	5. Material u. Farbe.	6. Maasse.	7. Zugehörige Funde.	8. Art der Fundstätte.	9. Bestattungsart.	10. Bemerkungen.	11. Vorbesitzer, Jahr und Art der Erwerbung.
Laufende Nr. 2228. Acten-Nr. 1164/04. Inventar-Nr. V. 61.05. Frühere Nr. C 23.	Ort: Lützow Kreis: Stolp-Rummelsburg Regierungsbezirk: Land:		Feuersteinbeil Dolgelkeilform.	Gestein: (Flint: Metall: Thon: braun Glas: Org. Subst.:	Hhe.: 2,1. Lge.: gr. Br.: kl. Br.: o. Dm.: m. Dm.: 3,5. u. Dm.: gr. Uf.:		See oder Moor? Acker, Haide, Wald? Off. Ansiedelung, Höhle, Pfahlbau? Befestigung?	Dolmen, Gang-grab, Riesenbett? Stein-o. Erdhügel? Flachgrab?	Leichenbeisetzung? (hockend, gestreckt od. Schädelgrab?) Partielle od. totale Verbrennung? Mit Beigabe von Tierknochen?	Fand beim Pflügen.	Hz. Lehrer Pallingshandt.
Laufende Nr. 2229. Acten-Nr. Inventar-Nr. Frühere Nr. C 24	Ort: Lützow Kreis: Regierungsbezirk: Land:		Feuersteinbeil geschliffen Dolgelkeilform.	Gestein: (Flint: Metall: Thon: rötlich. Glas: Org. Subst.:	Hhe.: 2,3. Lge.: gr. Br.: kl. Br.: o. Dm.: m. Dm.: 3,9. u. Dm.: gr. Uf.:		See oder Moor? Acker, Haide, Wald? Off. Ansiedelung, Höhle, Pfahlbau? Befestigung?	Dolmen, Gang-grab, Riesenbett? Stein-o. Erdhügel? Flachgrab?	Leichenbeisetzung? (hockend, gestreckt od. Schädelgrab?) Partielle od. totale Verbrennung? Mit Beigabe von Tierknochen?	Fand beim Pflügen.	H
Laufende Nr. 2230. Acten-Nr. Inventar-Nr. Frühere Nr. C 38.	Ort: Lützow. Kreis: Regierungsbezirk: Land:		Feuersteinbeil geschliffen, rechteckig, am Nackenende abgebrochen, ganz erhalten.	Gestein: dichter Kalkstein (Flint: Metall: Thon: Glas: Org. Subst.:	Hhe.: Lge.: 16,8. gr. Br.: 1,9. kl. Br.: o. Dm.: m. Dm.: ~~3,9~~ u. Dm.: gr. Uf.:		See oder Moor? Acker, Haide, Wald? Off. Ansiedelung, Höhle, Pfahlbau? Befestigung?	Dolmen, Gang-grab, Riesenbett? Stein-o. Erdhügel? Flachgrab?	Leichenbeisetzung? (hockend, gestreckt od. Schädelgrab?) Partielle od. totale Verbrennung? Mit Beigabe von Tierknochen?	Fand beim Graben von Steinen.	H
Laufende Nr. 2231. Acten-Nr. Inventar-Nr. Frühere Nr. D 30.	Ort: Borchow Kreis: Stolp-Rummelsburg. Regierungsbezirk: Land:		Feuersteinbeil Dolgelkeilform mit rundlicher Schneide, vorzüglich gearbeitet	Gestein: grün. (Flint: Metall: Thon: Glas: Org. Subst.:	Hhe.: 1,5. Lge.: gr. Br.: kl. Br.: o. Dm.: m. Dm.: 4,9. u. Dm.: gr. Uf.:		See oder Moor? Acker, Haide, Wald? Off. Ansiedelung, Höhle, Pfahlbau? Befestigung?	Dolmen, Gang-grab, Riesenbett? Stein-o. Erdhügel? Flachgrab?	Leichenbeisetzung? (hockend, gestreckt od. Schädelgrab?) Partielle od. totale Verbrennung? Mit Beigabe von Tierknochen?		H
Laufende Nr. 2232 Acten-Nr. Inventar-Nr. Frühere Nr. D 115.	Ort: Borchow. Kreis: Regierungsbezirk: Land:		Feuersteinbeil Dolgelkeilform; rechteckig und scharfschneidig, 5 cm lang.	Gestein: (Flint: Metall: Thon: hellgrau Glas: Org. Subst.:	Hhe.: 2,4. Lge.: gr. Br.: kl. Br.: o. Dm.: m. Dm.: 3,4. u. Dm.: gr. Uf.:		See oder Moor? Acker, Haide, Wald? Off. Ansiedelung, Höhle, Pfahlbau? Befestigung?	Dolmen, Gang-grab, Riesenbett? Stein-o. Erdhügel? Flachgrab?	Leichenbeisetzung? (hockend, gestreckt od. Schädelgrab?) Partielle od. totale Verbrennung? Mit Beigabe von Tierknochen?		H
Laufende Nr. 2233. Acten-Nr. Inventar-Nr. Frühere Nr. D 4.	Ort: Pallingshandt Kreis: Stolp-Rummelsburg. Regierungsbezirk: Land:		Feuersteinbeil gedrückt Keilform.	Gestein: (Flint: Metall: Thon: ~~dunkelgrau~~ Glas: Org. Subst.:	Hhe.: Lge.: Spitze 2,5. gr. Br.: kl. Br.: o. Dm.: m. Dm.: 3,6. u. Dm.: gr. Uf.:		See oder Moor? Acker, Haide, Wald? Off. Ansiedelung, Höhle, Pfahlbau? Befestigung?	Dolmen, Gang-grab, Riesenbett? Stein-o. Erdhügel? Flachgrab?	Leichenbeisetzung? (hockend, gestreckt od. Schädelgrab?) Partielle od. totale Verbrennung? Mit Beigabe von Tierknochen?	Gefunden beim Pflügen auf der Trockenwiese hinter Hofe mit zahlreichen Scherben eines Gefäßes, verz.	H
Laufende Nr. 2234. Acten-Nr. Inventar-Nr. Frühere Nr. D 457.	Ort: Pallingshandt Kreis: Regierungsbezirk: Land:		Feuersteinbeil Dolgelkeilform mit scharfer Schneide	Gestein: (Flint: Metall: Thon: hellgrau Glas: Org. Subst.:	Hhe.: 2,3. Lge.: gr. Br.: kl. Br.: o. Dm.: m. Dm.: 3,5. u. Dm.: gr. Uf.:		See oder Moor? Acker, Haide, Wald? Off. Ansiedelung, Höhle, Pfahlbau? Befestigung?	Dolmen, Gang-grab, Riesenbett? Stein-o. Erdhügel? Flachgrab?	Leichenbeisetzung? (hockend, gestreckt od. Schädelgrab?) Partielle od. totale Verbrennung? Mit Beigabe von Tierknochen?		H

Fol. 320. Abteilung: Fm. Schleswig-Holstein.

1. Nummer.	2. Fundort.	3. Zeichnung.	4. Gegenstand, dessen Art, Form, Ornament und Erhaltungs-Zustand.	5. Material u. Farbe.
Laufende Nr. 2235. Acten-Nr. 1164/04. Inventar-Nr. V. 61.05. Frühere Nr. D 103.	Ort: Landscron Kreis: Kreier-Rendsburg. Regierungsbezirk: Land:		Steinmeißel gedrückt Keilhieb.	Gestein: (Flint: Metall: Thon: Glas: Org. Subst.:
Laufende Nr. 2236. Acten-Nr. Inventar-Nr. Frühere Nr. D 8.	Ort: Immenstedt. Kreis: Eiderstedt. Regierungsbezirk: Land:		Bruchstück einer Steinaxt, die mehr als ihre Hälfte umfaßt, jetzt Abschlagende verloren.	Gestein: (Flint: Metall: Thon: Glas: Org. Subst.:
Laufende Nr. 2237. Acten-Nr. Inventar-Nr. Frühere Nr. D 172.	Ort: Schlavendorf Kreis: Kreier-Rendsburg. Regierungsbezirk: Land:		Beil mit einem flachen Schliff, der an einigen Stellen die Schneide, zum Theil abgeschlagen, nicht erreicht.	Gestein: (Flint: Metall: Thon: Glas: Org. Subst.:
Laufende Nr. 2238. Acten-Nr. Inventar-Nr. Frühere Nr. D 185.	Ort: Lindenbleekthal Kreis: Kreier-Rendsburg. Regierungsbezirk: Land:		Schaftloch einer durchbohrten Axt.	Gestein: (Flint: Metall: Thon: Glas: Org. Subst.:
Laufende Nr. 2239 a. Acten-Nr. Inventar-Nr. Frühere Nr. D 173.	Ort: Falkenholz Kreis: Kreier-Rendsburg. Regierungsbezirk: Land:		Feine Pfeilspitze mit einer schön gearbeiteten Schaft- und Widerhaken-Seite.	Gestein: (Flint: weiß. Metall: Thon: Glas: Org. Subst.:
Laufende Nr. 2239 b. Acten-Nr. Inventar-Nr. Frühere Nr. D 173.	Ort: Falkenholz. Kreis: Regierungsbezirk: Land:	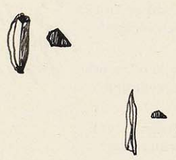	Pfeilspitze mit 6 feinen Widerhaken und einem vorspringenden Stiel.	Gestein: (Flint: feldgrau. Metall: Thon: Glas: Org. Subst.:
Laufende Nr. 2240. Acten-Nr. Inventar-Nr. Frühere Nr. D 199.	Ort: Hellingstedt Kreis: Kreier-Rendsburg. Regierungsbezirk: Land:		Horn vom Rind.	Gestein: (Flint: Metall: Thon: Glas: Org. Subst.: Hirschhorn

Abteilung: Fm. Schleswig-Holstein. Fol. 320.

6. Maasse.	7. Zugehörige Funde.	8. Art der Fundstätte.		9. Bestattungsart.	10. Bemerkungen.	11. Vorbesitzer, Jahr und Art der Erwerbung.
Hhe.: 2,3. Lge.: gr. Br.: kl. Br.: o. Dm.: m. Dm.: 3,7. u. Dm.: gr. Uf.:		See oder Moor? Acker, Haide, Wald? Off. Ansiedelung, Höhle, Pfahlbau? Befestigung?	Dolmen, Gang-grab, Riesenbett? Stein-o. Erdhügel? Flachgrab?	Leichenbeisetzung? (hockend, gestreckt od. Schädelgrab?) Partielle od. totale Verbrennung? Mit Beigabe von Tierknochen?		Fm. Hartmann Kellinghusen.
Hhe.: Lge.: 6,3. gr. Br.: 1,8. kl. Br.: o. Dm.: m. Dm.: u. Dm.: gr. Uf.:		See oder Moor? Acker, Haide, Wald? Off. Ansiedelung, Höhle, Pfahlbau? Befestigung?	Dolmen, Gang-grab, Riesenbett? Stein-o. Erdhügel? Flachgrab?	Leichenbeisetzung? (hockend, gestreckt od. Schädelgrab?) Partielle od. totale Verbrennung? Mit Beigabe von Tierknochen?		
Hhe.: Lge.: 5,3. gr. Br.: 2,2. kl. Br.: o. Dm.: m. Dm.: u. Dm.: gr. Uf.:		See oder Moor? Acker, Haide, Wald? Off. Ansiedelung, Höhle, Pfahlbau? Befestigung?	Dolmen, Gang-grab, Riesenbett? Stein-o. Erdhügel? Flachgrab?	Leichenbeisetzung? (hockend, gestreckt od. Schädelgrab?) Partielle od. totale Verbrennung? Mit Beigabe von Tierknochen?		
Hhe.: Lge.: 10,8. gr. Br.: 2,1. kl. Br.: o. Dm.: m. Dm.: u. Dm.: gr. Uf.:		See oder Moor? Acker, Haide, Wald? Off. Ansiedelung, Höhle, Pfahlbau? Befestigung?	Dolmen, Gang-grab, Riesenbett? Stein-o. Erdhügel? Flachgrab?	Leichenbeisetzung? (hockend, gestreckt od. Schädelgrab?) Partielle od. totale Verbrennung? Mit Beigabe von Tierknochen?		
Hhe.: Lge.: 3,7. gr. Br.: 1,5. kl. Br.: o. Dm.: m. Dm.: u. Dm.: gr. Uf.:		See oder Moor? Acker, Haide, Wald? Off. Ansiedelung, Höhle, Pfahlbau? Befestigung?	Dolmen, Gang-grab, Riesenbett? Stein-o. Erdhügel? Flachgrab?	Leichenbeisetzung? (hockend, gestreckt od. Schädelgrab?) Partielle od. totale Verbrennung? Mit Beigabe von Tierknochen?	Gefunden beim Pflügen auf einem Torfmoor in der Nähe des Gehöfts.	
Hhe.: Lge.: 1,8-3. gr. Br.: kl. Br.: o. Dm.: m. Dm.: u. Dm.: gr. Uf.:		See oder Moor? Acker, Haide, Wald? Off. Ansiedelung, Höhle, Pfahlbau? Befestigung?	Dolmen, Gang-grab, Riesenbett? Stein-o. Erdhügel? Flachgrab?	Leichenbeisetzung? (hockend, gestreckt od. Schädelgrab?) Partielle od. totale Verbrennung? Mit Beigabe von Tierknochen?		
Hhe.: Lge.: 15,3. gr. Br.: 5,2. kl. Br.: o. Dm.: m. Dm.: u. Dm.: gr. Uf.:		See oder Moor? Acker, Haide, Wald? Off. Ansiedelung, Höhle, Pfahlbau? Befestigung?	Dolmen, Gang-grab, Riesenbett? Stein-o. Erdhügel? Flachgrab?	Leichenbeisetzung? (hockend, gestreckt od. Schädelgrab?) Partielle od. totale Verbrennung? Mit Beigabe von Tierknochen?	Gefunden beim Pflügen auf einem Torfmoor.	

Abteilung: Em. Pfahlpolz-Holstein. Fol. 321.

1. Nummer.	2. Fundort.	3. Zeichnung.	4. Gegenstand, dessen Art, Form, Ornament und Erhaltungs-Zustand.	5. Material u. Farbe.	6. Maasse.	7. Zugehörige Funde.	8. Art der Fundstätte.	9. Bestattungsart.	10. Bemerkungen.	11. Vorbesitzer, Jahr und Art der Erwerbung.
Laufende Nr. 2241. Acten-Nr. 1164/04, Inventar-Nr. E 1.61.05. Frühere Nr. D 241.	Ort: Pfalkpolz. Kreis: Norder-Bitzen. Regierungsbezirk: Land:		Horn vom Rind.	Gestein: (Flint: Metall: Thon: Glas: Org. Subst.: Hellbraun.	Hhe.: Lge.: 14,3. gr. Br.: 4,4. kl. Br.: o. Dm.: m. Dm.: u. Dm.: gr. Uf.:		See oder Moor? Acker, Haide, Wald? Off. Ansiedelung, Höhle, Pfahlbau? Befestigung?	Dolmen, Ganggrab, Riesenbett? Stein-o.Erdhügel? Flachgrab?	Leichenbeisetzung? (hockend, gestreckt od. Schädelgrab?) Partielle od. totale Verbrennung? Mit Beigabe von Tierknochen?	Geht durch die ursprüngliche Durchbohrung.	Von Hofbesitzer Hartmann-Tellingstedt.
~~Laufende Nr. 2242~~ Acten-Nr. Inventar-Nr. Frühere Nr. D 215.	Ort: Pfalkpolz Kreis: Regierungsbezirk: Land:		Grosser Ring die Enden sind der Länge nach übereinander um ca. 1 cm verschoben, so wie Pfahlbauringe gearbeitet.	Gestein: (Flint: Metall: B Thon: Glas: Org. Subst.:	Dicke 0,3. Lge.: gr. Br.: kl. Br.: o. Dm.: m. Dm. 11,9. u. Dm.: gr. Uf.:		See oder Moor? Acker, Haide, Wald? Off. Ansiedelung, Höhle, Pfahlbau? Befestigung?	Dolmen, Ganggrab, Riesenbett? Stein-o.Erdhügel? Flachgrab?	Leichenbeisetzung? (hockend, gestreckt od. Schädelgrab?) Partielle od. totale Verbrennung? Mit Beigabe von Tierknochen?	Geht auf der Innenseite des Lochrandes mit deutlich sichtbarer Drehspur durch. Durchmesser 2,2 cm. Loch-Weite 2,3 cm. Zeitschr. f. Ethnologie 20. 1888, Verh. (S. 29).	Aus der Sammlung des Schleswig-Holsteinischen Provinzial-Museums vaterländischer Alterthümer in Kiel abgegeben. E 813/26
Laufende Nr. 2243 Acten-Nr. Inventar-Nr. Frühere Nr. D 216.	Ort: Pfalkpolz Kreis: Regierungsbezirk: Land:		Horn vom Rind.	Gestein: (Flint: Metall: Thon: Glas: Org. Subst. Hellbraun.	Hhe.: Lge.: 14,5. gr. Br.: 4,5. kl. Br.: o. Dm.: m. Dm.: u. Dm.: gr. Uf.:		See oder Moor? Acker, Haide, Wald? Off. Ansiedelung, Höhle, Pfahlbau? Befestigung?	Dolmen, Ganggrab, Riesenbett? Stein-o.Erdhügel? Flachgrab?	Leichenbeisetzung? (hockend, gestreckt od. Schädelgrab?) Partielle od. totale Verbrennung? Mit Beigabe von Tierknochen?	Abgeschliffen, Material für Ausschleifgeräte. 1890, Okt. 12. Geht oben quer durch und nimmt unteren Teil des Loches weg. I. o. I m 2242.	
Laufende Nr. 2244. Acten-Nr. Inventar-Nr. Frühere Nr. D 462.	Ort: Pfalkpolz Kreis: Regierungsbezirk: Land:		Beil, dünnnackig mit gerippter Schneide und Schaftfacette.	Gestein: (Flint: weiss, Metall: Thon: Glas: Org. Subst.:	Hhe.: Lge.: 9,6. gr. Br.: 4,8. kl. Br.: o. Dm.: m. Dm.: u. Dm.: gr. Uf.:		See oder Moor? Acker, Haide, Wald? Off. Ansiedelung, Höhle, Pfahlbau? Befestigung?	Dolmen, Ganggrab, Riesenbett? Stein-o.Erdhügel? Flachgrab?	Leichenbeisetzung? (hockend, gestreckt od. Schädelgrab?) Partielle od. totale Verbrennung? Mit Beigabe von Tierknochen?	Geht 1889 auf dem grössten Durchmesser durch Loch-Erweiterung. I. o. I m 2242.	
Laufende Nr. 2245. Acten-Nr. Inventar-Nr. Frühere Nr. D 463	Ort: Pfalkpolz. Kreis: Regierungsbezirk: Land:		Schleifstein aus Sandstein; Grat auf Ober- und Unterseite; Schnitt geschweift.	Gestein: Sandstein (Flint: Metall: Thon: Glas: Org. Subst.:	Hhe.: 3,5. Lge.: 4,2. gr. Br.: 3,3. kl. Br.: o. Dm.: m. Dm.: u. Dm.: gr. Uf.:		See oder Moor? Acker, Haide, Wald? Off. Ansiedelung, Höhle, Pfahlbau? Befestigung?	Dolmen, Ganggrab, Riesenbett? Stein-o.Erdhügel? Flachgrab?	Leichenbeisetzung? (hockend, gestreckt od. Schädelgrab?) Partielle od. totale Verbrennung? Mit Beigabe von Tierknochen?	Geht 1889 durch Durchbohrung und Loch-Erweiterung. I. o. I m 2242.	
Laufende Nr. 2246. Acten-Nr. Inventar-Nr. Frühere Nr. D 450.	Ort: Pfalkpolz. Kreis: Regierungsbezirk: Land:		Grosses Horn vom Rind.	Gestein: (Flint: Metall: Thon: Glas: Org. Subst. Hellbraun.	Hhe.: Lge.: 26,9. gr. Br.: 7,2. kl. Br.: o. Dm.: m. Dm.: u. Dm.: gr. Uf.:		See oder Moor? Acker, Haide, Wald? Off. Ansiedelung, Höhle, Pfahlbau? Befestigung?	Dolmen, Ganggrab, Riesenbett? Stein-o.Erdhügel? Flachgrab?	Leichenbeisetzung? (hockend, gestreckt od. Schädelgrab?) Partielle od. totale Verbrennung? Mit Beigabe von Tierknochen?	Geht ca. 50 Schritt vom Loch-Rande entfernt. I. o. I m 2242.	
Laufende Nr. 2247. Acten-Nr. Inventar-Nr. Frühere Nr. D 384.	Ort: Pfalkpolz. Kreis: Regierungsbezirk: Land:		Dreispitz mit schwachem, kurzen Dorn; Spitze und Dornrücken von einem vorspringenden Grat begrenzt. Horn sehr morsch.	Gestein: (Flint: Metall: Thon: schwarz, Glas: Org. Subst.: Dreifelderm.	Hhe.: Lge.: gr. Br.: kl. Br.: o. Dm.: m. Dm.: u. Dm.: gr. Uf.:		See oder Moor? Acker, Haide, Wald? Off. Ansiedelung, Höhle, Pfahlbau? Befestigung?	Dolmen, Ganggrab, Riesenbett? Stein-o.Erdhügel? Flachgrab?	Leichenbeisetzung? (hockend, gestreckt od. Schädelgrab?) Partielle od. totale Verbrennung? Mit Beigabe von Tierknochen?	I m 2247 - 52 gehören zusammen. Durchbohrung. I. o. I m 2242.	

Fol. 322. Abteilung: Pm. Pfalzburg-Lothringen.

1. Nummer.	2. Fundort.	3. Zeichnung.	4. Gegenstand, dessen Art, Form, Ornament und Erhaltungs-Zustand.	5. Material u. Farbe.
Laufende Nr. 2248. Acten-Nr. 1164/04. Inventar-Nr. V.61.05. Frühere Nr. D 385.	Ort: Pfalzfeld. Kreis: Mosbach-Buchen. Regierungsbezirk: Land:		Tierknochen, mit primitiven Schnitten, angebrannt.	Gestein: (Flint: Metall: Thon gelbbraun Glas: Org. Subst.:
Laufende Nr. 2249. Acten-Nr. Inventar-Nr. Frühere Nr. D 385.	Ort: Pfalzfeld. Kreis: Regierungsbezirk: Land:		Scherben und Feuersteine wie einem Vorgeschichtsbuch, wahrscheinlich bis früheren Zeit Feuersteinspitze in verschiedenen Richtungen.	Gestein: (Flint: Metall: Thon dickwandig Glas: Org. Subst.:
Laufende Nr. 2250. Acten-Nr. Inventar-Nr. Frühere Nr. D 386.	Ort: Pfalzfeld. Kreis: Regierungsbezirk: Land:		Scherben einer kleinen Schüssel mit Henkel.	Gestein: (Flint: Metall: Thon dickwandig Glas: Org. Subst.:
Laufende Nr. 2251. Acten-Nr. Inventar-Nr. Frühere Nr. D 387.	Ort: Pfalzfeld Kreis: Regierungsbezirk: Land:		Scherben einer Schüssel mit Rand. Zum Theil gebrannt.	Gestein: (Flint: Metall: Thon: Glas: Org. Subst.: Knochen
Laufende Nr. 2252 Acten-Nr. Inventar-Nr. Frühere Nr. D 388	Ort: Pfalzfeld. Kreis: Regierungsbezirk: Land:		Holz länglich, mit rundlicher Verdickung an einem Ende.	Gestein: (Flint: Metall: Thon: Glas: Org. Subst. Knochen
Laufende Nr. 2253. Acten-Nr. Inventar-Nr. Frühere Nr. D 366a.	Ort: Pfalzfeld Kreis: Regierungsbezirk: Land:	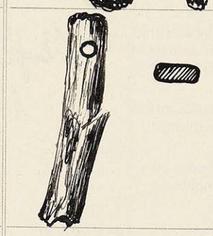	Stück von einem Knochen, wahrscheinlich Röhrenknochen mit 2 runden Löchern (2,3 : 3 cm).	Gestein: (Flint: Metall: Thon: Glas: Org. Subst.: Holz
Laufende Nr. 2254. Acten-Nr. Inventar-Nr. Frühere Nr. D 366b.	Ort: Pfalzfeld. Kreis: Regierungsbezirk: Land:		Rundstück Stück Holz Röhrenknochen von einem Vorderschenkel	Gestein: (Flint: Metall: Thon: Glas: Org. Subst.: Holz

Abteilung: Pm. Pfalzburg-Lothringen. Fol. 322.

6. Maasse.	7. Zugehörige Funde.	8. Art der Fundstätte.	9. Bestattungsart.	10. Bemerkungen.	11. Vorbesitzer, Jahr und Art der Erwerbung.
Hhe.: Lge.: gr. Br.: kl. Br.: o. Dm.: m. Dm.: u. Dm.: gr. Uf.:		See oder Moor? Acker, Haide, Wald? Off. Ansiedelung, Höhle, Pfahlbau? Befestigung?	Dolmen, Ganggrab, Riesenbett? Stein-o. Erdhügel? Flachgrab?	Leichenbeisetzung? (hockend, gestreckt od. Schädelgrab?) Partielle od. totale Verbrennung? Mit Beigabe von Tierknochen?	1.o. Pm 2247.	Pfr. Hartmann-Zellenpark.
Hhe.: Lge.: gr. Br.: kl. Br.: o. Dm.: m. Dm.: u. Dm.: 8,7. gr. Uf.:		See oder Moor? Acker, Haide, Wald? Off. Ansiedelung, Höhle, Pfahlbau? Befestigung?	Dolmen, Ganggrab, Riesenbett? Stein-o. Erdhügel? Flachgrab?	Leichenbeisetzung? (hockend, gestreckt od. Schädelgrab?) Partielle od. totale Verbrennung? Mit Beigabe von Tierknochen?	1.o. Pm 2247.	4
Hhe.: Lge.: gr. Br.: kl. Br.: o. Dm.: m. Dm.: u. Dm.: gr. Uf.:		See oder Moor? Acker, Haide, Wald? Off. Ansiedelung, Höhle, Pfahlbau? Befestigung?	Dolmen, Ganggrab, Riesenbett? Stein-o. Erdhügel? Flachgrab?	Leichenbeisetzung? (hockend, gestreckt od. Schädelgrab?) Partielle od. totale Verbrennung? Mit Beigabe von Tierknochen?	1.o. Pm 2247.	4
Hhe.: Lge.: gr. Br.: kl. Br.: o. Dm.: m. Dm.: u. Dm.: gr. Uf.:		See oder Moor? Acker, Haide, Wald? Off. Ansiedelung, Höhle, Pfahlbau? Befestigung?	Dolmen, Ganggrab, Riesenbett? Stein-o. Erdhügel? Flachgrab?	Leichenbeisetzung? (hockend, gestreckt od. Schädelgrab?) Partielle od. totale Verbrennung? Mit Beigabe von Tierknochen?	1.o. Pm 2247.	4
Hhe.: Lge.: 17,9. gr. Br.: 4,2. kl. Br.: o. Dm.: m. Dm.: u. Dm.: gr. Uf.:		See oder Moor? Acker, Haide, Wald? Off. Ansiedelung, Höhle, Pfahlbau? Befestigung?	Dolmen, Ganggrab, Riesenbett? Stein-o. Erdhügel? Flachgrab?	Leichenbeisetzung? (hockend, gestreckt od. Schädelgrab?) Partielle od. totale Verbrennung? Mit Beigabe von Tierknochen?	1.o. Pm 2247.	4
Hhe.: Lge.: 63 cm gr. Br.: 8,5 cm kl. Br.: o. Dm.: m. Dm.: u. Dm.: gr. Uf.:		See oder Moor? Acker, Haide, Wald? Off. Ansiedelung, Höhle, Pfahlbau? Befestigung?	Dolmen, Ganggrab, Riesenbett? Stein-o. Erdhügel? Flachgrab?	Leichenbeisetzung? (hockend, gestreckt od. Schädelgrab?) Partielle od. totale Verbrennung? Mit Beigabe von Tierknochen?	Pm 2253/54 zahlt eine Verbindung zwischen der Pfalzburgstraße 1.o. Pm 2248	4
Hhe.: Lge.: 45,3. gr. Br.: 4,4 kl. Br.: o. Dm.: m. Dm.: u. Dm.: gr. Uf.:		See oder Moor? Acker, Haide, Wald? Off. Ansiedelung, Höhle, Pfahlbau? Befestigung?	Dolmen, Ganggrab, Riesenbett? Stein-o. Erdhügel? Flachgrab?	Leichenbeisetzung? (hockend, gestreckt od. Schädelgrab?) Partielle od. totale Verbrennung? Mit Beigabe von Tierknochen?	1.o. Pm 2253.	4

Fol. 323. Abteilung: I/m. Ostholstein-Segeberg. Fol. 323.

1. Nummer.	2. Fundort.	3. Zeichnung.	4. Gegenstand, dessen Art, Form, Ornament und Erhaltungs-Zustand.	5. Material u. Farbe
Laufende Nr. 2255. Acten-Nr. 1164/04. Inventar-Nr. II, 61.05. Frühere Nr. D 368.	Ort: Pfalkfalz. Kreis: Norder-Ditmarschen. Regierungsbezirk: Land:	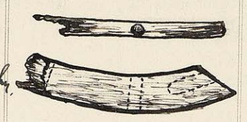	Dolch Spitze, vorderer Teil. Die Schneide ist durch das Loch für den Mittelriemen und zwei seitliche Löcher, wovon eins ausgebrochen, durchbohrt. Dabei ein Stück Holzasche.	Gestein: (Flint: Metall: Thon: Glas: Org. Subst. Holz
Laufende Nr. 2256. Acten-Nr. Inventar-Nr. Frühere Nr. D 171	Ort: Pfalkfalz. Kreis: Regierungsbezirk: Land:		Kleiner Dolch mit einem Rand. Spuren von Einbohrungen für Nietstifte, wovon noch drei vorhanden, mit Asphalt.	Gestein: (Flint: Metall: Thon: Glas: Org. Subst. Holz
Laufende Nr. 2257. Acten-Nr. Inventar-Nr. Frühere Nr. D 474.	Ort: Pfalkfalz. Kreis: Regierungsbezirk: Land:		Dolkmesser mit rechteckigem Querschnitt oben, Griff unten durchbohrt.	Gestein: (Flint: Metall: Thon: Glas: Org. Subst. Holz
Laufende Nr. 2258. Acten-Nr. Inventar-Nr. Frühere Nr. D 208.	Ort: Immenstedt Kreis: Süder-Ditmarschen. Regierungsbezirk: Land:		Drei kleine Perlen zum Halskal, wie fallblau.	Gestein: (Flint: Metall: Thon: Glas: Org. Subst.:
Laufende Nr. 2259. Acten-Nr. Inventar-Nr. Frühere Nr. D 209.	Ort: Immenstedt. Kreis: Regierungsbezirk: Land:		Pfriemspitze Knochenspitze.	Gestein: (Flint: Metall: E Thon: Glas: Org. Subst.:
Laufende Nr. 2260. Acten-Nr. Inventar-Nr. Frühere Nr.	Ort: Pfalkfalz Kreis: Norder-Ditmarschen. Regierungsbezirk: Land:		Flintdolch mit Resten von Holzscheide, Lederhülle und Umwicklung der Griffplatte.	Gestein: (Flint: Feuerstein Metall: Thon: Glas: Holz Leder Org. Subst.: Asphalt
~~Laufende Nr. 2261a-z.~~ Acten-Nr. Inventar-Nr. Frühere Nr. D 31-54.	Ort: Ostenfelderfeld Kreis: Norder-Ditmarschen. Regierungsbezirk: Land:	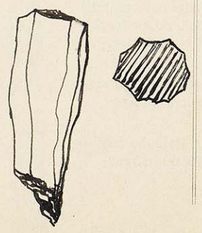	25 Feuersteine und Feuersteine.	Gestein: (Flint: grauschwarz Metall: Thon: Glas: Org. Subst.:

Abteilung: I/m. Ostholstein-Segeberg. Fol. 323.

6. Maasse.	7. Zugehörige Funde.	8. Art der Fundstätte.	9. Bestattungsart.	10. Bemerkungen.	11. Vorbesitzer, Jahr und Art der Erwerbung.
Dm.: 6,5 Lge.: 44. gr. Br.: 9,7. kl. Br.: o. Dm.: m. Dm.: u. Dm.: gr. Uf.:		See oder Moor? Acker, Haide, Wald? Off. Ansiedelung, Höhle, Pfahlbau? Befestigung?	Dolmen, Ganggrab, Riesenbett? Stein-o. Erdhügel? Flachgrab?	Leichenbeisetzung? (hockend, gestreckt od. Schädelgrab?) Partielle od. totale Verbrennung? Mit Beigabe von Tierknochen?	Gefd. auf dem Torfmoor südlich der Hoffnungsbrücke. 1.10.I.m.2242.	Dr. Hartmann-Kellinghusen.
Dm.: 4,4. Lge.: 50. gr. Br.: 13,8. kl. Br.: o. Dm.: m. Dm.: u. Dm.: gr. Uf.:		See oder Moor? Acker, Haide, Wald? Off. Ansiedelung, Höhle, Pfahlbau? Befestigung?	Dolmen, Ganggrab, Riesenbett? Stein-o. Erdhügel? Flachgrab?	Leichenbeisetzung? (hockend, gestreckt od. Schädelgrab?) Partielle od. totale Verbrennung? Mit Beigabe von Tierknochen?	Gefd. auf dem Torfmoor, nicht weit vom Fundort.	4
Dm.: 6,8. Lge.: 83,5. gr. Br.: 14. kl. Br.: o. Dm.: m. Dm.: u. Dm.: gr. Uf.:		See oder Moor? Acker, Haide, Wald? Off. Ansiedelung, Höhle, Pfahlbau? Befestigung?	Dolmen, Ganggrab, Riesenbett? Stein-o. Erdhügel? Flachgrab?	Leichenbeisetzung? (hockend, gestreckt od. Schädelgrab?) Partielle od. totale Verbrennung? Mit Beigabe von Tierknochen?	Dolk wie vorher von der Hoffnungsbrücke. 1.10.I.m.2242.	4
Hhe.: 0,3. Lge.: gr. Br.: kl. Br.: o. Dm.: m. Dm.: 0,5. u. Dm.: gr. Uf.:		See oder Moor? Acker, Haide, Wald? Off. Ansiedelung, Höhle, Pfahlbau? Befestigung?	Dolmen, Ganggrab, Riesenbett? Stein-o. Erdhügel? Flachgrab?	Leichenbeisetzung? (hockend, gestreckt od. Schädelgrab?) Partielle od. totale Verbrennung? Mit Beigabe von Tierknochen?	Gefd. auf dem Feld „Immenstedter Schlagbaum“ wie vorher Perlen, Dolk und Pfriemspitze.	4
Hhe.: Lge.: 16,7. gr. Br.: 6,9. kl. Br.: o. Dm.: m. Dm.: u. Dm.: gr. Uf.:		See oder Moor? Acker, Haide, Wald? Off. Ansiedelung, Höhle, Pfahlbau? Befestigung?	Dolmen, Ganggrab, Riesenbett? Stein-o. Erdhügel? Flachgrab?	Leichenbeisetzung? (hockend, gestreckt od. Schädelgrab?) Partielle od. totale Verbrennung? Mit Beigabe von Tierknochen?	Gefd. in einem Torfmoor auf dem „Immenstedter Schlagbaum“.	4
Hhe.: Lge.: 9,5. gr. Br.: 3,1. kl. Br.: o. Dm.: m. Dm.: u. Dm.: gr. Uf.:		See oder Moor? Acker, Haide, Wald? Off. Ansiedelung, Höhle, Pfahlbau? Befestigung?	Dolmen, Ganggrab, Riesenbett? Stein-o. Erdhügel? Flachgrab?	Leichenbeisetzung? (hockend, gestreckt od. Schädelgrab?) Partielle od. totale Verbrennung? Mit Beigabe von Tierknochen?	Gefd. beim Torfstechen, wie vorher Pfriemspitze und Feuersteine, Dolk oder Messer und Schleifstein mit den Pfriemspitzen zusammen. Ferner noch 40 Feuersteine, Feuersteinsplitter und Abschlagsteine, wovon 24 geschlagen sind. 25 sind von dem Originalen hinzugekommen.	Von der Schleswig-Holst. Museum vaterländischer Altertümer in Kiel abgegeben. E. 813/26

Fol. 324. Abteilung: Fm. Oldenburg-Holstein.

1. Nummer.	2. Fundort.	3. Zeichnung.	4. Gegenstand, dessen Art, Form, Ornament und Erhaltungs-Zustand.	5. Material u. Farbe.
Laufende Nr. 2262. Acten-Nr. 1164/04. Inventar-Nr. 4,61.05. Frühere Nr. A251-646.	Ort: Grödendorf. Kreis: Süder-Dithmarschen. Regierungsbezirk: Land:	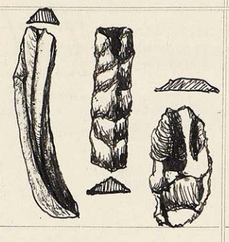	Messer mit sichelförmiger Abplosion, unbestimmbarer Größe, mit Arbeitskanten und Gebrauchsretuschen.	Gestein: (Flint:) Metall: Thon: Glas: Org. Subst.:
Laufende Nr. 2263. Acten-Nr. Inventar-Nr. Frühere Nr.	Ort: Grödendorf Kreis: Regierungsbezirk: Land:		Messer mit pfeilspitzförmiger Abplosion, unbestimmbarer Größe, mit Arbeitskanten und Gebrauchsretuschen.	Gestein: (Flint:) Metall: Thon: Glas: Org. Subst.:
Laufende Nr. 2264. Acten-Nr. Inventar-Nr. Frühere Nr.	Ort: Grödendorf Kreis: Regierungsbezirk: Land:		Messer mit kleinen Randretuschen.	Gestein: (Flint:) Metall: Thon: Glas: Org. Subst.:
Laufende Nr. 2265. Acten-Nr. Inventar-Nr. Frühere Nr.	Ort: Grödendorf Kreis: Regierungsbezirk: Land:		Grüner Stein Hammerbeil, mit Flügel glatt abgeschliffen. Oberer Teil mit Durchbohrung im Bruch vorhanden.	Gestein: (Flint:) Metall: Thon: Glas: Org. Subst.:
Laufende Nr. 2266. Acten-Nr. Inventar-Nr. Frühere Nr.	Ort: Grödendorf. Kreis: Regierungsbezirk: Land:		Dreikant Bruchstück von Feuerstein (gebrochen): Hier oben Rinde, unbearbeitet, mit Korkeln (Risse). Dreiseitig, drei Seiten mit Schneiden; dreiseitig geschliffen. Ein Rücken ist 6 der Bruch mindestens dreiseitig geschliffen.	Gestein: (Flint:) Metall: Thon: Glas: Org. Subst.:
Laufende Nr. 2267. Acten-Nr. Inventar-Nr. Frühere Nr.	Ort: Grödendorf Kreis: Regierungsbezirk: Land:		Feuerstein Bruchstück von Meißel, einer mit Korkeln überzogen, beide andere mit Schneide.	Gestein: (Flint:) Metall: Thon: Glas: Org. Subst.:
Laufende Nr. 2268. Acten-Nr. Inventar-Nr. Frühere Nr.	Ort: Grödendorf Kreis: Regierungsbezirk: Land:		Feuerstein Bruchstück von fallbeilförmiger Form.	Gestein: (Flint:) Metall: Thon: Glas: Org. Subst.:

Abteilung: Fm. Oldenburg-Holstein. Fol. 324.

6. Maasse.	7. Zugehörige Funde.	8. Art der Fundstätte.		9. Bestattungsart.	10. Bemerkungen.	11. Vorbesitzer, Jahr und Art der Erwerbung.
Hhe.: Lge.: gr. Br.: kl. Br.: o. Dm.: m. Dm.: u. Dm.: gr. Uf.:		See oder Moor? Acker, Haide, Wald? Off. Ansiedelung, Höhle, Pfahlbau? Befestigung?	Dolmen, Ganggrab, Riesenbett? Stein-o. Erdhügel? Flachgrab?	Leichenbeisetzung? (hockend, gestreckt od. Schädelgrab?) Partielle od. totale Verbrennung? Mit Beigabe von Tierknochen?	Gefd. auf dem sog. Opferstein-platz, unfernen einer Steinsetzung belegen links an der Straße von Grödendorf nach Lehndorf. A251-646 zusammen: Fm 2262-86.	Hy. Gastmann - Tellingstedt
Hhe.: Lge.: gr. Br.: kl. Br.: o. Dm.: m. Dm.: u. Dm.: gr. Uf.:		See oder Moor? Acker, Haide, Wald? Off. Ansiedelung, Höhle, Pfahlbau? Befestigung?	Dolmen, Ganggrab, Riesenbett? Stein-o. Erdhügel? Flachgrab?	Leichenbeisetzung? (hockend, gestreckt od. Schädelgrab?) Partielle od. totale Verbrennung? Mit Beigabe von Tierknochen?		
Hhe.: Lge.: gr. Br.: kl. Br.: o. Dm.: m. Dm.: u. Dm.: gr. Uf.:		See oder Moor? Acker, Haide, Wald? Off. Ansiedelung, Höhle, Pfahlbau? Befestigung?	Dolmen, Ganggrab, Riesenbett? Stein-o. Erdhügel? Flachgrab?	Leichenbeisetzung? (hockend, gestreckt od. Schädelgrab?) Partielle od. totale Verbrennung? Mit Beigabe von Tierknochen?		
Hhe.: Lge.: gr. Br.: kl. Br.: o. Dm.: m. Dm.: u. Dm.: gr. Uf.:		See oder Moor? Acker, Haide, Wald? Off. Ansiedelung, Höhle, Pfahlbau? Befestigung?	Dolmen, Ganggrab, Riesenbett? Stein-o. Erdhügel? Flachgrab?	Leichenbeisetzung? (hockend, gestreckt od. Schädelgrab?) Partielle od. totale Verbrennung? Mit Beigabe von Tierknochen?		
Hhe.: Lge.: gr. Br.: kl. Br.: o. Dm.: m. Dm.: u. Dm.: gr. Uf.:		See oder Moor? Acker, Haide, Wald? Off. Ansiedelung, Höhle, Pfahlbau? Befestigung?	Dolmen, Ganggrab, Riesenbett? Stein-o. Erdhügel? Flachgrab?	Leichenbeisetzung? (hockend, gestreckt od. Schädelgrab?) Partielle od. totale Verbrennung? Mit Beigabe von Tierknochen?		
Hhe.: Lge.: gr. Br.: kl. Br.: o. Dm.: m. Dm.: u. Dm.: gr. Uf.:		See oder Moor? Acker, Haide, Wald? Off. Ansiedelung, Höhle, Pfahlbau? Befestigung?	Dolmen, Ganggrab, Riesenbett? Stein-o. Erdhügel? Flachgrab?	Leichenbeisetzung? (hockend, gestreckt od. Schädelgrab?) Partielle od. totale Verbrennung? Mit Beigabe von Tierknochen?		

Abteilung: Im. Ostpreuß. – Holsteine. Fol. 325.

1. Nummer.	2. Fundort.	3. Zeichnung.	4. Gegenstand, dessen Art, Form, Ornament und Erhaltungs-Zustand.	5. Material u. Farbe	6. Maasse.	7. Zugehörige Funde.	8. Art der Fundstätte.		9. Bestattungsart.	10. Bemerkungen.	11. Vorbesitzer, Jahr und Art der Erwerbung.
Laufende Nr. 2269. Acten-Nr. 1164/04. Inventar-Nr. II, 61.05. Frühere Nr.	Ort: Grünhof Kreis: Fischhausen Regierungsbezirk: Land:		Volgriff	Gestein: (Flint: Feuerstein) Metall: Thon: Glas: Org. Subst.:	Hhe.: Lge.: 6,5. gr. Br.: 2,1. kl. Br.: o. Dm.: m. Dm.: u. Dm.: gr. Uf.:		See oder Moor? Acker, Haide, Wald? Off. Ansiedelung, Höhle, Pfahlbau? Befestigung?	Dolmen, Ganggrab, Riesenbett? Stein-o. Erdhügel? Flachgrab?	Leichenbeisetzung? (hockend, gestreckt od. Schädelgrab?) Partielle od. totale Verbrennung? Mit Beigabe von Tierknochen?	1.1. Im 2262.	Hy. Hartmann – Tollmingkehmen.
Laufende Nr. 2270. Acten-Nr. Inventar-Nr. Frühere Nr.	Ort: Grünhof Kreis: Regierungsbezirk: Land:			Gestein: (Flint: Feuerstein) Metall: Thon: Glas: Org. Subst.:	Hhe.: Lge.: gr. Br.: kl. Br.: o. Dm.: m. Dm.: u. Dm.: gr. Uf.:		See oder Moor? Acker, Haide, Wald? Off. Ansiedelung, Höhle, Pfahlbau? Befestigung?	Dolmen, Ganggrab, Riesenbett? Stein-o. Erdhügel? Flachgrab?	Leichenbeisetzung? (hockend, gestreckt od. Schädelgrab?) Partielle od. totale Verbrennung? Mit Beigabe von Tierknochen?		
Laufende Nr. 2271. Acten-Nr. Inventar-Nr. Frühere Nr.	Ort: Grünhof Kreis: Regierungsbezirk: Land:			Gestein: (Flint: Feuerstein) Metall: Thon: Glas: Org. Subst.:	Hhe.: Lge.: gr. Br.: kl. Br.: o. Dm.: m. Dm.: u. Dm.: gr. Uf.:		See oder Moor? Acker, Haide, Wald? Off. Ansiedelung, Höhle, Pfahlbau? Befestigung?	Dolmen, Ganggrab, Riesenbett? Stein-o. Erdhügel? Flachgrab?	Leichenbeisetzung? (hockend, gestreckt od. Schädelgrab?) Partielle od. totale Verbrennung? Mit Beigabe von Tierknochen?		
Laufende Nr. 2272 Acten-Nr. Inventar-Nr. Frühere Nr.	Ort: Grünhof Kreis: Regierungsbezirk: Land:			Gestein: (Flint: Feuerstein) Metall: Thon: Glas: Org. Subst.:	Hhe.: Lge.: gr. Br.: kl. Br.: o. Dm.: m. Dm.: u. Dm.: gr. Uf.:		See oder Moor? Acker, Haide, Wald? Off. Ansiedelung, Höhle, Pfahlbau? Befestigung?	Dolmen, Ganggrab, Riesenbett? Stein-o. Erdhügel? Flachgrab?	Leichenbeisetzung? (hockend, gestreckt od. Schädelgrab?) Partielle od. totale Verbrennung? Mit Beigabe von Tierknochen?		
Laufende Nr. 2273. Acten-Nr. Inventar-Nr. Frühere Nr.	Ort: Grünhof Kreis: Regierungsbezirk: Land:			Gestein: (Flint: Feuerstein) Metall: Thon: Glas: Org. Subst.:	Hhe.: Lge.: gr. Br.: kl. Br.: o. Dm.: m. Dm.: u. Dm.: gr. Uf.:		See oder Moor? Acker, Haide, Wald? Off. Ansiedelung, Höhle, Pfahlbau? Befestigung?	Dolmen, Ganggrab, Riesenbett? Stein-o. Erdhügel? Flachgrab?	Leichenbeisetzung? (hockend, gestreckt od. Schädelgrab?) Partielle od. totale Verbrennung? Mit Beigabe von Tierknochen?		
Laufende Nr. 2274a-e Acten-Nr. Inventar-Nr. Frühere Nr.	Ort: Grünhof Kreis: Regierungsbezirk: Land:	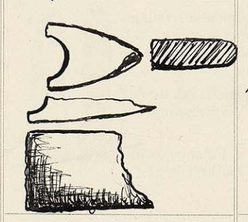		Gestein: (Flint: Feuerstein) Metall: Thon: Glas: Org. Subst.:	Hhe.: Lge.: gr. Br.: kl. Br.: o. Dm.: m. Dm.: u. Dm.: gr. Uf.:		See oder Moor? Acker, Haide, Wald? Off. Ansiedelung, Höhle, Pfahlbau? Befestigung?	Dolmen, Ganggrab, Riesenbett? Stein-o. Erdhügel? Flachgrab?	Leichenbeisetzung? (hockend, gestreckt od. Schädelgrab?) Partielle od. totale Verbrennung? Mit Beigabe von Tierknochen?		
Laufende Nr. 2275a-d Acten-Nr. Inventar-Nr. Frühere Nr.	Ort: Grünhof Kreis: Regierungsbezirk: Land:			Gestein: (Flint: Feuerstein) Metall: Thon: Glas: Org. Subst.:	Hhe.: Lge.: gr. Br.: kl. Br.: o. Dm.: m. Dm.: u. Dm.: gr. Uf.:		See oder Moor? Acker, Haide, Wald? Off. Ansiedelung, Höhle, Pfahlbau? Befestigung?	Dolmen, Ganggrab, Riesenbett? Stein-o. Erdhügel? Flachgrab?	Leichenbeisetzung? (hockend, gestreckt od. Schädelgrab?) Partielle od. totale Verbrennung? Mit Beigabe von Tierknochen?		

Fol. 326. Abteilung: I/m. Schleswig-Holstein.

1. Nummer.	2. Fundort.	3. Zeichnung.	4. Gegenstand, dessen Art, Form, Ornament und Erhaltungs-Zustand.	5. Material u. Fa
Laufende Nr. 2276a, b. Acten-Nr. 1164/04. Inventar-Nr. I. 61. 05. Frühere Nr.	Ort: Gödendorf Kreis: Eutin Regierungsbezirk: Land:		Zwei Reibsteine	Gestein: (Flint: Metall: Thon: Glas: Org. Subst.:
Laufende Nr. 2277 Acten-Nr. Inventar-Nr. Frühere Nr.	Ort: Gödendorf Kreis: Regierungsbezirk: Land:		Dreikantiger Meißel Schmalseiten geschliffen, Bahn und Schneide zu einer Halbkugelform geschliffen.	Gestein: (Flint: Metall: Thon: Glas: Org. Subst.:
Laufende Nr. 2278 Acten-Nr. Inventar-Nr. Frühere Nr.	Ort: Gödendorf Kreis: Regierungsbezirk: Land:		Meißel	Gestein: (Flint: feldspatig Metall: Thon: Glas: Org. Subst.:
Laufende Nr. 2279. Acten-Nr. Inventar-Nr. Frühere Nr.	Ort: Gödendorf Kreis: Regierungsbezirk: Land:		Flacher Löffelbohrer.	Gestein: (Flint: Metall: Thon: Glas: Org. Subst.:
Laufende Nr. 2280. Acten-Nr. Inventar-Nr. Frühere Nr.	Ort: Gödendorf Kreis: Regierungsbezirk: Land:		Flacher Löffelbohrer	Gestein: (Flint: Metall: Thon: Glas: Org. Subst.:
Laufende Nr. 2281 Acten-Nr. Inventar-Nr. Frühere Nr.	Ort: Gödendorf Kreis: Regierungsbezirk: Land:		Flacher Löffelbohrer mit schräg abgeschliffener Bahn und Schneide, mit beginnender Dreikantform.	Gestein: (Flint: Metall: Thon: Glas: Org. Subst.:
Laufende Nr. 2282 Acten-Nr. Inventar-Nr. Frühere Nr.	Ort: Gödendorf Kreis: Regierungsbezirk: Land:		Bohrer mit schräg abgeschliffener Bahn, z. T. kleinen Absplitterungen, durch ein kleines Bruchloch.	Gestein: (Flint: Metall: Thon: Glas: Org. Subst.:

Abteilung: I/m. Schleswig-Holstein. Fol. 326.

6. Maasse.	7. Zugehörige Funde.	8. Art der Fundstätte.		9. Bestattungsart.	10. Bemerkungen.	11. Vorbesitzer, Jahr und Art der Erwerbung.
Hhe.: Lge.: gr. Br.: kl. Br.: o. Dm.: m. Dm.: u. Dm.: gr. Uf.:		See oder Moor? Acker, Haide, Wald? Off. Ansiedelung, Höhle, Pfahlbau? Befestigung?	Dolmen, Ganggrab, Riesenbett? Stein-o. Erdhügel? Flachgrab?	Leichenbeisetzung? (hockend, gestreckt od. Schädelgrab?) Partielle od. totale Verbrennung? Mit Beigabe von Tierknochen?	1. a. I/m. 2262.	Hzg. Schatzmeister-Vollmacht.
Hhe.: Lge.: gr. Br.: kl. Br.: o. Dm.: m. Dm.: u. Dm.: gr. Uf.:		See oder Moor? Acker, Haide, Wald? Off. Ansiedelung, Höhle, Pfahlbau? Befestigung?	Dolmen, Ganggrab, Riesenbett? Stein-o. Erdhügel? Flachgrab?	Leichenbeisetzung? (hockend, gestreckt od. Schädelgrab?) Partielle od. totale Verbrennung? Mit Beigabe von Tierknochen?		4
Hhe.: Lge.: 7,1. gr. Br.: 3,2. kl. Br.: o. Dm.: m. Dm.: u. Dm.: gr. Uf.:		See oder Moor? Acker, Haide, Wald? Off. Ansiedelung, Höhle, Pfahlbau? Befestigung?	Dolmen, Ganggrab, Riesenbett? Stein-o. Erdhügel? Flachgrab?	Leichenbeisetzung? (hockend, gestreckt od. Schädelgrab?) Partielle od. totale Verbrennung? Mit Beigabe von Tierknochen?		4
Hhe.: Lge.: gr. Br.: kl. Br.: o. Dm.: m. Dm.: u. Dm.: gr. Uf.:		See oder Moor? Acker, Haide, Wald? Off. Ansiedelung, Höhle, Pfahlbau? Befestigung?	Dolmen, Ganggrab, Riesenbett? Stein-o. Erdhügel? Flachgrab?	Leichenbeisetzung? (hockend, gestreckt od. Schädelgrab?) Partielle od. totale Verbrennung? Mit Beigabe von Tierknochen?		4
Hhe.: Lge.: gr. Br.: kl. Br.: o. Dm.: m. Dm.: u. Dm.: gr. Uf.:		See oder Moor? Acker, Haide, Wald? Off. Ansiedelung, Höhle, Pfahlbau? Befestigung?	Dolmen, Ganggrab, Riesenbett? Stein-o. Erdhügel? Flachgrab?	Leichenbeisetzung? (hockend, gestreckt od. Schädelgrab?) Partielle od. totale Verbrennung? Mit Beigabe von Tierknochen?		4
Hhe.: Lge.: gr. Br.: kl. Br.: o. Dm.: m. Dm.: u. Dm.: gr. Uf.:		See oder Moor? Acker, Haide, Wald? Off. Ansiedelung, Höhle, Pfahlbau? Befestigung?	Dolmen, Ganggrab, Riesenbett? Stein-o. Erdhügel? Flachgrab?	Leichenbeisetzung? (hockend, gestreckt od. Schädelgrab?) Partielle od. totale Verbrennung? Mit Beigabe von Tierknochen?		4
Hhe.: Lge.: gr. Br.: kl. Br.: o. Dm.: m. Dm.: u. Dm.: gr. Uf.:		See oder Moor? Acker, Haide, Wald? Off. Ansiedelung, Höhle, Pfahlbau? Befestigung?	Dolmen, Ganggrab, Riesenbett? Stein-o. Erdhügel? Flachgrab?	Leichenbeisetzung? (hockend, gestreckt od. Schädelgrab?) Partielle od. totale Verbrennung? Mit Beigabe von Tierknochen?		4

Abteilung: Fm. Flensburg-Holstein. Fol. 327.

1. Nummer.	2. Fundort.	3. Zeichnung.	4. Gegenstand, dessen Art, Form, Ornament und Erhaltungs-Zustand.	5. Material u. F.	6. Maasse.	7. Zugehörige Funde.	8. Art der Fundstätte.		9. Bestattungsart.	10. Bemerkungen.	11. Vorbesitzer, Jahr und Art der Erwerbung.
Laufende Nr. 2283. Acten-Nr. 1164/04. Inventar-Nr. F. 61.05. Frühere Nr.	Ort: Grödersdorf Kreis: Eider-Dithmarschen. Regierungsbezirk: Land:		Kleine schmalschneidige Feuersteinbeile.	Gestein: (Flint: Metall: Thon: Glas: Org. Subst.:	Hhe.: Ge.: Br.: Dm.: Dm.: Uf.:		See oder Moor? Acker, Haide, Wald? Off. Ansiedelung, Höhle, Pfahlbau? Befestigung?	Dolmen, Ganggrab, Riesenbett? Stein-o. Erdhügel? Flachgrab?	Leichenbeisetzung? (hockend, gestreckt od. Schädelgrab?) Partielle od. totale Verbrennung? Mit Beigabe von Tierknochen?	1.0. Fm 2262.	Fly Hartmann - Kellinghusen
Laufende Nr. 2284. Acten-Nr. Inventar-Nr. Frühere Nr.	Ort: Grödersdorf Kreis: Regierungsbezirk: Land:		Vier Feuersteinbeile Flint, dreikantig, mit breiter Bahn; die größte und die kleinste in seiner Flensburger Privatsammlung.	Gestein: (Flint: Metall: Thon: Glas: Org. Subst.:	Hhe.: Ge.: Br.: Dm.: Dm.: Uf.:		See oder Moor? Acker, Haide, Wald? Off. Ansiedelung, Höhle, Pfahlbau? Befestigung?	Dolmen, Gangrab, Riesenbett? Stein-o. Erdhügel? Flachgrab?	Leichenbeisetzung? (hockend, gestreckt od. Schädelgrab?) Partielle od. totale Verbrennung? Mit Beigabe von Tierknochen?		4
Laufende Nr. 2285 Acten-Nr. Inventar-Nr. Frühere Nr.	Ort: Grödersdorf Kreis: Regierungsbezirk: Land:		Feuersteinbeile mit mehr oder minder scharfen einzelnen Schneidenausbrüchen, Bruchstücke und Absplisse. Mehrere Exemplare sind durchbohrt, während ein Exemplar (Halbfabrikat) eine mit einem Bohrloch versehene Schmalseite besitzt.	Gestein: (Flint: Metall: Thon: Glas: Org. Subst.:	Hhe.: Ge.: Br.: Dm.: Dm.: Uf.:		See oder Moor? Acker, Haide, Wald? Off. Ansiedelung, Höhle, Pfahlbau? Befestigung?	Dolmen, Gangrab, Riesenbett? Stein-o. Erdhügel? Flachgrab?	Leichenbeisetzung? (hockend, gestreckt od. Schädelgrab?) Partielle od. totale Verbrennung? Mit Beigabe von Tierknochen?		4
Laufende Nr. 2286. Acten-Nr. Inventar-Nr. Frühere Nr.	Ort: Grödersdorf Kreis: Regierungsbezirk: Land:		Äxte mit glatten, grob zugearbeiteten Feuersteinbeilen, darunter zwei durchbohrte.	Gestein: (Flint: Metall: Thon: Glas: Org. Subst.:	Hhe.: Ge.: Br.: Dm.: Dm.: Uf.:		See oder Moor? Acker, Haide, Wald? Off. Ansiedelung, Höhle, Pfahlbau? Befestigung?	Dolmen, Gangrab, Riesenbett? Stein-o. Erdhügel? Flachgrab?	Leichenbeisetzung? (hockend, gestreckt od. Schädelgrab?) Partielle od. totale Verbrennung? Mit Beigabe von Tierknochen?		4
Laufende Nr. 2287. Acten-Nr. Inventar-Nr. Frühere Nr. D 265-365. 407-437. 475-515.	Ort: Christianslyst Kreis: Eider-Dithmarschen Regierungsbezirk: Land:		Äxte mit hammerförmigen Absätzen zwischen Bahn und Bohrung, z. T. mit Ansatzleisten und Schaftrille versehen.	Gestein: (Flint: Metall: Thon: Glas: Org. Subst.:	Hhe.: Ge.: Br.: Br.: Dm.: Dm.: Uf.:		See oder Moor? Acker, Haide, Wald? Off. Ansiedelung, Höhle, Pfahlbau? Befestigung?	Dolmen, Gangrab, Riesenbett? Stein-o. Erdhügel? Flachgrab?	Leichenbeisetzung? (hockend, gestreckt od. Schädelgrab?) Partielle od. totale Verbrennung? Mit Beigabe von Tierknochen?	D 265-365. 407-437. D 475-515. zusammen geschnürtes Bund mit einer vorgeschichtlichen Steinaxt, welche einen Durchbohrungsversuch in der Mitte der Schneide und Spuren der Schäftung aufweist. Fm 2284-2302.	4
Laufende Nr. 2288. Acten-Nr. Inventar-Nr. Frühere Nr.	Ort: Christianslyst. Kreis: Regierungsbezirk: Land:		Äxte mit kleinen hammerförmigen Absätzen: Schneiden und Bahn.	Gestein: (Flint: Metall: Thon: Glas: Org. Subst.:	Hhe.: Ge.: Br.: Br.: Dm.: Dm.: Uf.:		See oder Moor? Acker, Haide, Wald? Off. Ansiedelung, Höhle, Pfahlbau? Befestigung?	Dolmen, Gangrab, Riesenbett? Stein-o. Erdhügel? Flachgrab?	Leichenbeisetzung? (hockend, gestreckt od. Schädelgrab?) Partielle od. totale Verbrennung? Mit Beigabe von Tierknochen?		4
Laufende Nr. 2289 Acten-Nr. Inventar-Nr. Frühere Nr.	Ort: Christianslyst. Kreis: Regierungsbezirk: Land:		Äxte mit großen schuhleistenförmigen Absätzen, z. T. Halbfabrikat.	Gestein: (Flint: Metall: Thon: Glas: Org. Subst.:	Hhe.: Ge.: Br.: Br.: Dm.: Dm.: Uf.:		See oder Moor? Acker, Haide, Wald? Off. Ansiedelung, Höhle, Pfahlbau? Befestigung?	Dolmen, Gangrab, Riesenbett? Stein-o. Erdhügel? Flachgrab?	Leichenbeisetzung? (hockend, gestreckt od. Schädelgrab?) Partielle od. totale Verbrennung? Mit Beigabe von Tierknochen?		4

Fol. 328. Abteilung: I m. Schleswig-Holstein. Fol. 328.

1. Nummer.	2. Fundort.	3. Zeichnung.	4. Gegenstand, dessen Art, Form, Ornament und Erhaltungs-Zustand.	5. Material u. Farbe
Laufende Nr. 2290. Acten-Nr. 1164/04. Inventar-Nr. I. 61.05. Frühere Nr.	Ort: Hohnsiandbleche. Kreis: Süder-Dithmarschen. Regierungsbezirk: Land:		Axt mit Pleinem Absatz mit polierter Schneide	Gestein: (Flint: Metall: Thon: Glas: Org. Subst.:
Laufende Nr. 2291a/b. Acten-Nr. Inventar-Nr. Frühere Nr.	Ort: Hohnsiandbleche. Kreis: Regierungsbezirk: Land:		Zwei Feuersteine mit Resten polierter Schneide,	Gestein: (Flint: Metall: Thon: Glas: Org. Subst.:
Laufende Nr. 2292 Acten-Nr. Inventar-Nr. Frühere Nr.	Ort: Hohnsiandbleche. Kreis: Regierungsbezirk: Land:		Beil mit einem spitzen Querschneidenbeil, oben und unten abgebrochen, auf einer Seite geschliffen.	Gestein: (Flint: weiß Metall: Thon: Glas: Org. Subst.:
Laufende Nr. 2293 a/b. Acten-Nr. Inventar-Nr. Frühere Nr.	Ort: Hohnsiandbleche. Kreis: Regierungsbezirk: Land:		Zwei geschliffene Beile Querschneide, oben gebrochen,	Gestein: (Flint: graue Metall: Thon: Glas: Org. Subst.:
Laufende Nr. 2294. Acten-Nr. Inventar-Nr. Frühere Nr.	Ort: Hohnsiandbleche. Kreis: Regierungsbezirk: Land:		Feuerbeil mit einem Querschneide,	Gestein: (Flint: Metall: Thon: Glas: Org. Subst.:
Laufende Nr. 2295. Acten-Nr. Inventar-Nr. Frühere Nr.	Ort: Hohnsiandbleche. Kreis: Regierungsbezirk: Land:		Zwei Feuerbeile mit Resten polierter Schneide,	Gestein: (Flint: Metall: Thon: Glas: Org. Subst.:
Laufende Nr. 2296. Acten-Nr. Inventar-Nr. Frühere Nr.	Ort: Hohnsiandbleche. Kreis: Regierungsbezirk: Land:		Kleines Feuerbeil mit [illegible]	Gestein: (Flint: Metall: Thon: Glas: Org. Subst.:

Abteilung: I m. Schleswig-Holstein. Fol. 328.

6. Maasse.	7. Zugehörige Funde.	8. Art der Fundstätte.		9. Bestattungsart.	10. Bemerkungen.	11. Vorbesitzer, Jahr und Art der Erwerbung.
Hhe.: Lge.: gr. Br.: kl. Br.: o. Dm.: m. Dm.: u. Dm.: gr. Uf.:		See oder Moor? Acker, Haide, Wald? Off. Ansiedelung, Höhle, Pfahlbau? Befestigung?	Dolmen, Gang-grab, Riesenbett? Stein-o. Erdhügel? Flachgrab?	Leichenbeisetzung? (hockend, gestreckt od. Schädelgrab?) Partielle od. totale Verbrennung? Mit Beigabe von Tierknochen?	f. d. Em 2287.	Aly. Hartmann-Tellingstedt.
Hhe.: Lge.: gr. Br.: kl. Br.: o. Dm.: m. Dm.: u. Dm.: gr. Uf.:		See oder Moor? Acker, Haide, Wald? Off. Ansiedelung, Höhle, Pfahlbau? Befestigung?	Dolmen, Gang-grab, Riesenbett? Stein-o. Erdhügel? Flachgrab?	Leichenbeisetzung? (hockend, gestreckt od. Schädelgrab?) Partielle od. totale Verbrennung? Mit Beigabe von Tierknochen?		7
Hhe.: Lge.: 9,4. gr. Br.: 4,7. kl. Br.: o. Dm.: m. Dm.: u. Dm.: gr. Uf.:		See oder Moor? Acker, Haide, Wald? Off. Ansiedelung, Höhle, Pfahlbau? Befestigung?	Dolmen, Gang-grab, Riesenbett? Stein-o. Erdhügel? Flachgrab?	Leichenbeisetzung? (hockend, gestreckt od. Schädelgrab?) Partielle od. totale Verbrennung? Mit Beigabe von Tierknochen?		4
Hhe.: Lge.: gr. Br.: kl. Br.: o. Dm.: m. Dm.: u. Dm.: gr. Uf.:		See oder Moor? Acker, Haide, Wald? Off. Ansiedelung, Höhle, Pfahlbau? Befestigung?	Dolmen, Gang-grab, Riesenbett? Stein-o. Erdhügel? Flachgrab?	Leichenbeisetzung? (hockend, gestreckt od. Schädelgrab?) Partielle od. totale Verbrennung? Mit Beigabe von Tierknochen?		7
Hhe.: Lge.: gr. Br.: kl. Br.: o. Dm.: m. Dm.: u. Dm.: gr. Uf.:		See oder Moor? Acker, Haide, Wald? Off. Ansiedelung, Höhle, Pfahlbau? Befestigung?	Dolmen, Gang-grab, Riesenbett? Stein-o. Erdhügel? Flachgrab?	Leichenbeisetzung? (hockend, gestreckt od. Schädelgrab?) Partielle od. totale Verbrennung? Mit Beigabe von Tierknochen?		5
Hhe.: Lge.: gr. Br.: kl. Br.: o. Dm.: m. Dm.: u. Dm.: gr. Uf.:		See oder Moor? Acker, Haide, Wald? Off. Ansiedelung, Höhle, Pfahlbau? Befestigung?	Dolmen, Gang-grab, Riesenbett? Stein-o. Erdhügel? Flachgrab?	Leichenbeisetzung? (hockend, gestreckt od. Schädelgrab?) Partielle od. totale Verbrennung? Mit Beigabe von Tierknochen?		4
Hhe.: Lge.: 4,1. gr. Br.: 1,9. kl. Br.: o. Dm.: m. Dm.: u. Dm.: gr. Uf.:		See oder Moor? Acker, Haide, Wald? Off. Ansiedelung, Höhle, Pfahlbau? Befestigung?	Dolmen, Gang-grab, Riesenbett? Stein-o. Erdhügel? Flachgrab?	Leichenbeisetzung? (hockend, gestreckt od. Schädelgrab?) Partielle od. totale Verbrennung? Mit Beigabe von Tierknochen?		1

Fol. 329. Abteilung: Em. Schleswig-Holstein.

Abteilung: Em. Schleswig-Holstein. Fol. 329.

1. Nummer.	2. Fundort.	3. Zeichnung.	4. Gegenstand, dessen Art, Form, Ornament und Erhaltungs-Zustand.	5. Material u. Farbe
Laufende Nr. 2297. Acten-Nr. 1164/04. Inventar-Nr. V.61.05. Frühere Nr.	Ort: Christianslust. Kreis: Süder-Dithmarschen. Regierungsbezirk: Land:		Feuerspitzklinge eine Spitze fehlt.	Gestein: (Flint: gelblich) Metall: Thon: Glas: Org. Subst.:
Laufende Nr. 2298. Acten-Nr. Inventar-Nr. Frühere Nr.	Ort: Christianslust. Kreis: Regierungsbezirk: Land:		Kielschaber aus Feuerstein mit Bearbeitung.	Gestein: (Flint: grau) Metall: Thon: Glas: Org. Subst.:
Laufende Nr. 2299. Acten-Nr. Inventar-Nr. Frühere Nr.	Ort: Christianslust. Kreis: Regierungsbezirk: Land:		Rest Schlagplatten mit flacher u. dicker Bearbeitung.	Gestein: (Flint: Metall: Thon: Glas: Org. Subst.:
Laufende Nr. 2300 Acten-Nr. Inventar-Nr. Frühere Nr.	Ort: Christianslust. Kreis: Regierungsbezirk: Land:		Drei große Schaber aus Feuerstein roh zugeschlagen.	Gestein: (Flint: Metall: Thon: Glas: Org. Subst.:
Laufende Nr. 2301 Acten-Nr. Inventar-Nr. Frühere Nr.	Ort: Christianslust Kreis: Regierungsbezirk: Land:		Das Stück Feuerstein roh zugeschlagen.	Gestein: (Flint: Metall: Thon: Glas: Org. Subst.:
Laufende Nr. 2302. Acten-Nr. Inventar-Nr. Frühere Nr.	Ort: Christianslust Kreis: Regierungsbezirk: Land:		Formloser Feuerstein.	Gestein: (Flint: Metall: E Thon: Glas: Org. Subst.:
Laufende Nr. 2303. Acten-Nr. Inventar-Nr. Frühere Nr.	Ort: Christianslust. Kreis: Süder-Dithmarschen. Regierungsbezirk: Land:		Feuerspitzklinge Schneide und Rücken.	Gestein: (Flint: grau) Metall: Thon: Glas: Org. Subst.:

6. Maasse.	7. Zugehörige Funde.	8. Art der Fundstätte.		9. Bestattungsart.	10. Bemerkungen.	11. Vorbesitzer, Jahr und Art der Erwerbung.
Hhe.: 7,8. Lge.: gr. Br.: 1,9. kl. Br.: o. Dm.: m. Dm.: u. Dm.: gr. Uf.:		See oder Moor? Acker, Haide, Wald? Off. Ansiedelung, Höhle, Pfahlbau? Befestigung?	Dolmen, Gang-grab, Riesenbett? Stein-o. Erdhügel? Flachgrab?	Leichenbeisetzung? (hockend, gestreckt od. Schädelgrab?) Partielle od. totale Verbrennung? Mit Beigabe von Tierknochen?	1.0. Em 2287.	Hy Hartmann Tellingstedt.
Hhe.: 1,5. Lge.: 4,8. gr. Br.: 2,7 kl. Br.: o. Dm.: m. Dm.: u. Dm.: gr. Uf.:		See oder Moor? Acker, Haide, Wald? Off. Ansiedelung, Höhle, Pfahlbau? Befestigung?	Dolmen, Gang-grab, Riesenbett? Stein-o. Erdhügel? Flachgrab?	Leichenbeisetzung? (hockend, gestreckt od. Schädelgrab?) Partielle od. totale Verbrennung? Mit Beigabe von Tierknochen?		9
Hhe.: Lge.: gr. Br.: kl. Br.: o. Dm.: m. Dm.: u. Dm.: gr. Uf.:		See oder Moor? Acker, Haide, Wald? Off. Ansiedelung, Höhle, Pfahlbau? Befestigung?	Dolmen, Gang-grab, Riesenbett? Stein-o. Erdhügel? Flachgrab?	Leichenbeisetzung? (hockend, gestreckt od. Schädelgrab?) Partielle od. totale Verbrennung? Mit Beigabe von Tierknochen?		9
Hhe.: Lge.: gr. Br.: kl. Br.: o. Dm.: m. Dm.: u. Dm.: gr. Uf.:		See oder Moor? Acker, Haide, Wald? Off. Ansiedelung, Höhle, Pfahlbau? Befestigung?	Dolmen, Gang-grab, Riesenbett? Stein-o. Erdhügel? Flachgrab?	Leichenbeisetzung? (hockend, gestreckt od. Schädelgrab?) Partielle od. totale Verbrennung? Mit Beigabe von Tierknochen?		9
Hhe.: Lge.: gr. Br.: kl. Br.: o. Dm.: m. Dm.: u. Dm.: gr. Uf.:		See oder Moor? Acker, Haide, Wald? Off. Ansiedelung, Höhle, Pfahlbau? Befestigung?	Dolmen, Gang-grab, Riesenbett? Stein-o. Erdhügel? Flachgrab?	Leichenbeisetzung? (hockend, gestreckt od. Schädelgrab?) Partielle od. totale Verbrennung? Mit Beigabe von Tierknochen?		9
Hhe.: Lge.: gr. Br.: kl. Br.: o. Dm.: m. Dm.: u. Dm.: gr. Uf.:		See oder Moor? Acker, Haide, Wald? Off. Ansiedelung, Höhle, Pfahlbau? Befestigung?	Dolmen, Gang-grab, Riesenbett? Stein-o. Erdhügel? Flachgrab?	Leichenbeisetzung? (hockend, gestreckt od. Schädelgrab?) Partielle od. totale Verbrennung? Mit Beigabe von Tierknochen?		9
Hhe.: 8,2. Lge.: gr. Br.: 1,6. kl. Br.: o. Dm.: m. Dm.: u. Dm.: gr. Uf.:		See oder Moor? Acker, Haide, Wald? Off. Ansiedelung, Höhle, Pfahlbau? Befestigung?	Dolmen, Gang-grab, Riesenbett? Stein-o. Erdhügel? Flachgrab?	Leichenbeisetzung? (hockend, gestreckt od. Schädelgrab?) Partielle od. totale Verbrennung? Mit Beigabe von Tierknochen?		9

Fol. 330. Abteilung: Fm. Rzlabenitz-Holstein. Fol. 330. Abteilung: Fm. Rzlabenitz-Holstein.

1. Nummer.	2. Fundort.	3. Zeichnung.	4. Gegenstand, dessen Art, Form, Ornament und Erhaltungs-Zustand.	5. Material u. Farbe
Laufende Nr. 2304. Acten-Nr. 1164/04. Inventar-Nr. F. 61.05. Frühere Nr. 2220.	Ort: Vorzlinzy Kreis: Norder-Ditmarschen Regierungsbezirk: Land:	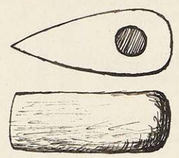	Lanzett Gebrauchsgerät	Gestein: grün (Flint: Metall: Thon: Glas: Org. Subst.:
Laufende Nr. 2305. Acten-Nr. Inventar-Nr. Frühere Nr. 677.	Ort: Krempdorf Kreis: Süder-Ditmarschen Regierungsbezirk: Land:		Dänemarkisch Feuil Norddeutsch beschädigt, ganz geschliffen	Gestein: (Flint: braun Metall: Thon: Glas: Org. Subst.:
Laufende Nr. 2306. Acten-Nr. Inventar-Nr. Frühere Nr.	Ort: Rzlabenitz-Holstein Kreis: Regierungsbezirk: Land:		Dänemarkisch Feuil Groß, Schmale geschliffen.	Gestein: (Flint: weiß Metall: Thon: Glas: Org. Subst.:
Laufende Nr. 2307. Acten-Nr. Inventar-Nr. Frühere Nr.	Ort: Kreis: Regierungsbezirk: Rzlabenitz-Holstein Land:		Dänemarkisch Feuil Breitschneidig, Schneide ausgebrochen.	Gestein: (Flint: weiß Metall: Thon: Glas: Org. Subst.:
Laufende Nr. 2308. Acten-Nr. Inventar-Nr. Frühere Nr.	Ort: Kreis: Regierungsbezirk: Rzlabenitz-Holstein Land:		Dänemarkisch Feuil Breitschneidig, Schneide ausgebrochen.	Gestein: (Flint: Klingrot Metall: Thon: Glas: Org. Subst.:
Laufende Nr. 2309. Acten-Nr. Inventar-Nr. Frühere Nr.	Ort: Kreis: Regierungsbezirk: Rzlabenitz-Holstein Land:		Dänemarkisch Feuil Klein, schmal, Spitze abgebrochen, geschliffen.	Gestein: (Flint: weiß Metall: Thon: Glas: Org. Subst.:
Laufende Nr. 2310. Acten-Nr. Inventar-Nr. Frühere Nr.	Ort: Kreis: Regierungsbezirk: Rzlabenitz-Holstein Land:	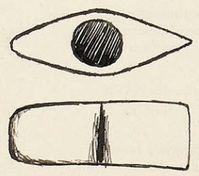	Ausbruchbeil Dreieckschneide, mit schmaler Schaftfläche.	Gestein: grünlich (Flint: Metall: Thon: Glas: Org. Subst.:

6. Maasse.	7. Zugehörige Funde.	8. Art der Fundstätte.		9. Bestattungsart.	10. Bemerkungen.	11. Vorbesitzer, Jahr und Art der Erwerbung.
Hhe.: Lge.: 10,8. gr. Br.: 4,8. kl. Br.: o. Dm.: m. Dm.: u. Dm.: gr. Uf.:		See oder Moor? Acker, Haide, Wald? Off. Ansiedelung, Höhle, Pfahlbau? Befestigung?	Dolmen, Gang-grab, Riesenbett? Stein-o. Erdhügel? Flachgrab?	Leichenbeisetzung? (hockend, gestreckt od. Schädelgrab?) Partielle od. totale Verbrennung? Mit Beigabe von Tierknochen?	Gefunden beim Torfstechen	Pl. Hofbesitzer Tellingstedt.
Hhe.: 3,6. Lge.: 16,7. gr. Br.: 6,7. kl. Br.: o. Dm.: m. Dm.: u. Dm.: gr. Uf.:		See oder Moor? Acker, Haide, Wald? Off. Ansiedelung, Höhle, Pfahlbau? Befestigung?	Dolmen, Gang-grab, Riesenbett? Stein-o. Erdhügel? Flachgrab?	Leichenbeisetzung? (hockend, gestreckt od. Schädelgrab?) Partielle od. totale Verbrennung? Mit Beigabe von Tierknochen?		4
Hhe.: 4,6. Lge.: 18,6. gr. Br.: 6,2. kl. Br.: o. Dm.: m. Dm.: u. Dm.: gr. Uf.:		See oder Moor? Acker, Haide, Wald? Off. Ansiedelung, Höhle, Pfahlbau? Befestigung?	Dolmen, Gang-grab, Riesenbett? Stein-o. Erdhügel? Flachgrab?	Leichenbeisetzung? (hockend, gestreckt od. Schädelgrab?) Partielle od. totale Verbrennung? Mit Beigabe von Tierknochen?	Ohne Inhalt mit Feuerherd i. Mittelmoor, urzeitl. mit dem Baumsärgen Korlorlag mögl. gleichzeitig	4
Hhe.: 4 Lge.: 14,1. gr. Br.: 5,3. kl. Br.: o. Dm.: m. Dm.: u. Dm.: gr. Uf.:		See oder Moor? Acker, Haide, Wald? Off. Ansiedelung, Höhle, Pfahlbau? Befestigung?	Dolmen, Gang-grab, Riesenbett? Stein-o. Erdhügel? Flachgrab?	Leichenbeisetzung? (hockend, gestreckt od. Schädelgrab?) Partielle od. totale Verbrennung? Mit Beigabe von Tierknochen?	"	4
Hhe.: 3,8. Lge.: 15,1. gr. Br.: 5,3. kl. Br.: o. Dm.: m. Dm.: u. Dm.: gr. Uf.:		See oder Moor? Acker, Haide, Wald? Off. Ansiedelung, Höhle, Pfahlbau? Befestigung?	Dolmen, Gang-grab, Riesenbett? Stein-o. Erdhügel? Flachgrab?	Leichenbeisetzung? (hockend, gestreckt od. Schädelgrab?) Partielle od. totale Verbrennung? Mit Beigabe von Tierknochen?	4	4
Hhe.: 2,7. Lge.: 9,7. gr. Br.: 4,7. kl. Br.: o. Dm.: m. Dm.: u. Dm.: gr. Uf.:		See oder Moor? Acker, Haide, Wald? Off. Ansiedelung, Höhle, Pfahlbau? Befestigung?	Dolmen, Gang-grab, Riesenbett? Stein-o. Erdhügel? Flachgrab?	Leichenbeisetzung? (hockend, gestreckt od. Schädelgrab?) Partielle od. totale Verbrennung? Mit Beigabe von Tierknochen?	4	4
Hhe.: Lge.: 10,6. gr. Br.: 4,1. kl. Br.: o. Dm.: m. Dm.: u. Dm.: gr. Uf.:		See oder Moor? Acker, Haide, Wald? Off. Ansiedelung, Höhle, Pfahlbau? Befestigung?	Dolmen, Gang-grab, Riesenbett? Stein-o. Erdhügel? Flachgrab?	Leichenbeisetzung? (hockend, gestreckt od. Schädelgrab?) Partielle od. totale Verbrennung? Mit Beigabe von Tierknochen?	4	4

Fol. 331. Abteilung: Im. Schleswig-Holstein. Fol. 331.

1. Nummer.	2. Fundort.	3. Zeichnung.	4. Gegenstand, dessen Art, Form, Ornament und Erhaltungs-Zustand.	5. Material u. Farbe
Laufende Nr. 2311. Acten-Nr. 1164/04 Inventar-Nr. II. 61. 05. Frühere Nr.	Ort: Kreis: Regierungsbezirk: Schleswig-Holstein. Land:	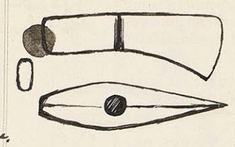	Feuerstein Klein; Oberfläche geschliffen mit Ausnahme einer Bruchstelle. Schneide und Nackenpartie vorzüglich geschärft. Schneide leicht gebogen.	Gestein: grünlich. (Flint: Metall: Thon: Glas: Org. Subst.:
Laufende Nr. 2312. Acten-Nr. Inventar-Nr. Frühere Nr.	Ort: Kreis: Regierungsbezirk: Schleswig-Holstein. Land:		Großer Feuersteinknollen mit natürlicher Oberfläche.	Gestein: (Flint: grau. Metall: Thon: Glas: Org. Subst.:
Laufende Nr. 2313. Acten-Nr. Inventar-Nr. Frühere Nr.	Ort: Kreis: Regierungsbezirk: Schleswig-Holstein? Land:	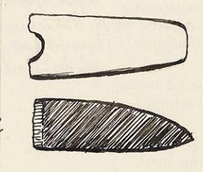	Hacke in Form eines dicken Flintschabers. Schneide und Nackenpartie vorzüglich geschärft. Oberfläche geschliffen.	Gestein: grün. (Flint: Metall: Thon: Glas: Org. Subst.:
Laufende Nr. 2314. Acten-Nr. Inventar-Nr. Frühere Nr.	Ort: Kreis: Regierungsbezirk: Schleswig-Holstein? Land:	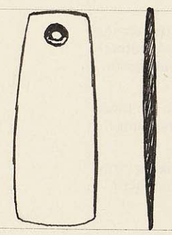	Flachbeil allseitig sehr gut geschliffen, nur Nackenpartie roh.	Gestein grünlich-grau. (Flint: Metall: Thon: Glas: Org. Subst.:
Laufende Nr. 2315. Acten-Nr. Inventar-Nr. Frühere Nr.	Ort: Kreis: Regierungsbezirk: Schleswig-Holstein? Land:		Zerbrochener Feuersteinkeil mit angeschliffener Schneide.	Gestein braun. (Flint: Metall: Thon: Glas: Org. Subst.:
Laufende Nr. 2316. Acten-Nr. Inventar-Nr. Frühere Nr.	Ort: Kreis: Regierungsbezirk: Schleswig-Holstein. Land:		Schleifstein Flachschleifstein.	Gestein grau. (Flint: Metall: Thon: Glas: Org. Subst.:
Laufende Nr. 2317. Acten-Nr. Inventar-Nr. Frühere Nr.	Ort: Kreis: Regierungsbezirk: Schleswig-Holstein. Land:		Schaber Kleines Werkzeug, Bruchstück einer Feuersteinknolle.	Gestein: (Flint: Metall: Thon: Glas: Org. Subst.:

Abteilung: Im. Schleswig-Holstein. Fol. 331.

6. Maasse.	7. Zugehörige Funde.	8. Art der Fundstätte.		9. Bestattungsart.	10. Bemerkungen.	11. Vorbesitzer, Jahr und Art der Erwerbung.
Hhe.: gr. 4,4 Lge.: 11,8. gr. Br.: 3,3. kl. Br.: o. Dm.: m. Dm.: u. Dm.: gr. Uf.:		See oder Moor? Acker, Haide, Wald? Off. Ansiedelung, Höhle, Pfahlbau? Befestigung?	Dolmen, Ganggrab, Riesenbett? Stein-o. Erdhügel? Flachgrab?	Leichenbeisetzung? (hockend, gestreckt od. Schädelgrab?) Partielle od. totale Verbrennung? Mit Beigabe von Tierknochen?	1. o. Im 2306.	Bez. Landmann Hellingstedt
Hhe.: Lge.: 19. gr. Br.: 9,6. kl. Br.: o. Dm.: m. Dm.: u. Dm.: gr. Uf.:		See oder Moor? Acker, Haide, Wald? Off. Ansiedelung, Höhle, Pfahlbau? Befestigung?	Dolmen, Ganggrab, Riesenbett? Stein-o. Erdhügel? Flachgrab?	Leichenbeisetzung? (hockend, gestreckt od. Schädelgrab?) Partielle od. totale Verbrennung? Mit Beigabe von Tierknochen?	4	4
Hhe.: 4,3. Lge.: 12,2. gr. Br.: 5,6. kl. Br.: o. Dm.: m. Dm.: u. Dm.: gr. Uf.:		See oder Moor? Acker, Haide, Wald? Off. Ansiedelung, Höhle, Pfahlbau? Befestigung?	Dolmen, Ganggrab, Riesenbett? Stein-o. Erdhügel? Flachgrab?	Leichenbeisetzung? (hockend, gestreckt od. Schädelgrab?) Partielle od. totale Verbrennung? Mit Beigabe von Tierknochen?	4	4
Hhe.: 1,8. Lge.: 19. gr. Br.: 4,3. kl. Br.: o. Dm.: m. Dm.: u. Dm.: gr. Uf.:		See oder Moor? Acker, Haide, Wald? Off. Ansiedelung, Höhle, Pfahlbau? Befestigung?	Dolmen, Ganggrab, Riesenbett? Stein-o. Erdhügel? Flachgrab?	Leichenbeisetzung? (hockend, gestreckt od. Schädelgrab?) Partielle od. totale Verbrennung? Mit Beigabe von Tierknochen?	4	4
Hhe.: Lge.: gr. Br.: kl. Br.: o. Dm.: m. Dm.: 6,1. u. Dm.: gr. Uf.:		See oder Moor? Acker, Haide, Wald? Off. Ansiedelung, Höhle, Pfahlbau? Befestigung?	Dolmen, Ganggrab, Riesenbett? Stein-o. Erdhügel? Flachgrab?	Leichenbeisetzung? (hockend, gestreckt od. Schädelgrab?) Partielle od. totale Verbrennung? Mit Beigabe von Tierknochen?	4	4
Hhe.: Lge.: 11,4 gr. Br.: 2,7. kl. Br.: o. Dm.: m. Dm.: u. Dm.: gr. Uf.:		See oder Moor? Acker, Haide, Wald? Off. Ansiedelung, Höhle, Pfahlbau? Befestigung?	Dolmen, Ganggrab, Riesenbett? Stein-o. Erdhügel? Flachgrab?	Leichenbeisetzung? (hockend, gestreckt od. Schädelgrab?) Partielle od. totale Verbrennung? Mit Beigabe von Tierknochen?	4	4
Hhe.: Lge.: gr. Br.: kl. Br.: o. Dm.: m. Dm.: u. Dm.: gr. Uf.:		See oder Moor? Acker, Haide, Wald? Off. Ansiedelung, Höhle, Pfahlbau? Befestigung?	Dolmen, Ganggrab, Riesenbett? Stein-o. Erdhügel? Flachgrab?	Leichenbeisetzung? (hockend, gestreckt od. Schädelgrab?) Partielle od. totale Verbrennung? Mit Beigabe von Tierknochen?	4	4

Fol. 332. Abteilung: I/m Schleswig-Holstein

1. Nummer.	2. Fundort.	3. Zeichnung.	4. Gegenstand, dessen Art, Form, Ornament und Erhaltungs-Zustand.	5. Material u. Farbe
Laufende Nr. 2318. Acten-Nr. 116404. Inventar-Nr. II. 61.05. Frühere Nr.	Ort: Kreis: Regierungsbezirk: Schleswig-Holstein Land:		Scheibenaxt mit einer Durchbohrung.	Gestein: (Flint: Metall: Thon: Grün Glas: Org. Subst.:
Laufende Nr. 2319. Acten-Nr. Inventar-Nr. Frühere Nr.	Ort: Kreis: Regierungsbezirk: Schleswig-Holstein Land:		Kleiner Becher mit Verzierung.	Gestein: (Flint: Metall: Thon: rothbraun Glas: Org. Subst.:
Laufende Nr. 2320. Acten-Nr. Inventar-Nr. Frühere Nr.	Ort: Kreis: Regierungsbezirk: Schleswig-Holstein Land:	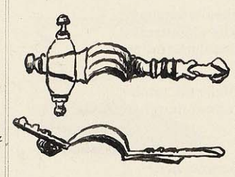	Steinkeilfibel mit Stielkopf [illegible] Bronzedraht.	Gestein: (Flint: Metall: B E. Thon: Glas: Org. Subst.:
Laufende Nr. 2321. Acten-Nr. 1057/95. Inventar-Nr. II. 191.95. Frühere Nr. MI.	Ort: Muggebruk Kreis: Rendsburg Regierungsbezirk: Land:		Schaftloch einer flachen Streitaxt. Eine Seite abgebrochen, eine Schneide zerbrochen.	Gestein: Granit (Flint: Metall: Thon: Glas: Org. Subst.:
Laufende Nr. 2322. Acten-Nr. Inventar-Nr. Frühere Nr. MII.	Ort: Muggebruk Kreis: Regierungsbezirk: Land:		Streitaxt Schneide abgebrochen.	Gestein: Granit (Flint: Metall: Thon: Glas: Org. Subst.:
Laufende Nr. 2323 Acten-Nr. Inventar-Nr. Frühere Nr. MII.	Ort: Haale Kreis: Rendsburg Regierungsbezirk: Land:		Streitaxt Schneide abgebrochen.	Gestein: Granit (Flint: Metall: Thon: Glas: Org. Subst.:
Laufende Nr. 2324. Acten-Nr. 114/98. Inventar-Nr. II. 29.98. Frühere Nr.	Ort: Schäm Kreis: Schäm. Regierungsbezirk: Land:		Durchbohrter Hammer mit Loch für einen Stiel.	Gestein: (Flint: Metall: Thon: Glas: Org. Subst.:

Abteilung: I/m. Schleswig-Holstein. Fol. 332.

6. Maasse.	7. Zugehörige Funde.	8. Art der Fundstätte.		9. Bestattungsart.	10. Bemerkungen.	11. Vorbesitzer, Jahr und Art der Erwerbung.
Hhe.: 11. Lge.: gr. Br.: kl. Br.: o. Dm.: 13. m. Dm.: u. Dm.: 8.6 gr. Uf.:		See oder Moor? Acker, Haide, Wald? Off. Ansiedelung, Höhle, Pfahlbau? Befestigung?	Dolmen, Ganggrab, Riesenbett? Stein-o. Erdhügel? Flachgrab?	Leichenbeisetzung? (hockend, gestreckt od. Schädelgrab?) Partielle od. totale Verbrennung? Mit Beigabe von Tierknochen?		Hy. Hansen- Tellingstedt.
Hhe.: 6,7. Lge.: gr. Br.: kl. Br.: o. Dm.: 8. m. Dm.: u. Dm.: 4. gr. Uf.:		See oder Moor? Acker, Haide, Wald? Off. Ansiedelung, Höhle, Pfahlbau? Befestigung?	Dolmen, Ganggrab, Riesenbett? Stein-o. Erdhügel? Flachgrab?	Leichenbeisetzung? (hockend, gestreckt od. Schädelgrab?) Partielle od. totale Verbrennung? Mit Beigabe von Tierknochen?		4
Hhe.: Lge.: 9. gr. Br.: 4. kl. Br.: o. Dm.: m. Dm.: u. Dm.: gr. Uf.:		See oder Moor? Acker, Haide, Wald? Off. Ansiedelung, Höhle, Pfahlbau? Befestigung?	Dolmen, Ganggrab, Riesenbett? Stein-o. Erdhügel? Flachgrab?	Leichenbeisetzung? (hockend, gestreckt od. Schädelgrab?) Partielle od. totale Verbrennung? Mit Beigabe von Tierknochen?	Hy. Hansen ist katholisch und wohnt seit 1870 in Tellingstedt. Er hat [illegible] von Schleswig die Lage nicht [illegible]	4
Hhe.: 7,3. Lge.: gr. Br.: kl. Br.: o. Dm.: m. Dm.: 46. u. Dm.: gr. Uf.:		See oder Moor? Acker, Haide, Wald? Off. Ansiedelung, Höhle, Pfahlbau? Befestigung?	Dolmen, Ganggrab, Riesenbett? Stein-o. Erdhügel? Flachgrab?	Leichenbeisetzung? (hockend, gestreckt od. Schädelgrab?) Partielle od. totale Verbrennung? Mit Beigabe von Tierknochen?	Jetzt schon auf seinem Namen [illegible] Bekleidung?	Ankauf Lehrer Hess-Hohn. E. J. I. 177.95.
Hhe.: gr. 22. Lge.: gr. Br.: kl. Br.: o. Dm.: m. Dm. 31:50 u. Dm.: gr. Uf.:		See oder Moor? Acker, Haide, Wald? Off. Ansiedelung, Höhle, Pfahlbau? Befestigung?	Dolmen, Ganggrab, Riesenbett? Stein-o. Erdhügel? Flachgrab?	Leichenbeisetzung? (hockend, gestreckt od. Schädelgrab?) Partielle od. totale Verbrennung? Mit Beigabe von Tierknochen?	Der Händler [illegible] [illegible]	4
Hhe. gr. 27,8 Lge.: gr. Br.: kl. Br.: o. Dm.: m. Dm. 46:29 u. Dm.: gr. Uf.:		See oder Moor? Acker, Haide, Wald? Off. Ansiedelung, Höhle, Pfahlbau? Befestigung?	Dolmen, Ganggrab, Riesenbett? Stein-o. Erdhügel? Flachgrab?	Leichenbeisetzung? (hockend, gestreckt od. Schädelgrab?) Partielle od. totale Verbrennung? Mit Beigabe von Tierknochen?	Gehört zum Lehrer Hess-Hohn [illegible] [illegible]	4
Hhe. gr. 20. Lge.: gr. Br.: kl. Br.: o. Dm.: m. Dm. 37:30 u. Dm.: gr. Uf.:		See oder Moor? Acker, Haide, Wald? Off. Ansiedelung, Höhle, Pfahlbau? Befestigung?	Dolmen, Ganggrab, Riesenbett? Stein-o. Erdhügel? Flachgrab?	Leichenbeisetzung? (hockend, gestreckt od. Schädelgrab?) Partielle od. totale Verbrennung? Mit Beigabe von Tierknochen?	Auf dem Felde aufgelesen	Ankauf Lehrer Hess-Hohn. E. J. I. 24.98.

1. Nummer.	2. Fundort.	3. Zeichnung.	4. Gegenstand, dessen Art, Form, Ornament und Erhaltungs-Zustand.	5. Material u. Farbe
Laufende Nr. 2325. Acten-Nr. 117.98. Inventar-Nr. II. 29.98. Frühere Nr.	Ort: Hesterm. Kreis: Hörstem. Regierungsbezirk: Land:		Vollgl. kleinere.	Gestein: (Flint: Metall: Thon: Glas: Org. Subst.:
Laufende Nr. 2326 Acten-Nr. Inventar-Nr. Frühere Nr.	Ort: Hesterm, Kreis: Regierungsbezirk: Land:		Schleswig.	Gestein: (Flint: Metall: Thon: Glas: Org. Subst.:
Laufende Nr. 2327 a, b. Acten-Nr. 100104. Inventar-Nr. II. 110.04. Frühere Nr. a. 18—b. 53.	Ort: Krons Kreis: Eckernförde Regierungsbezirk: Land:	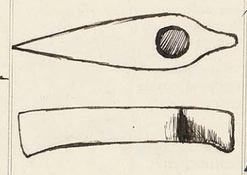	a. Feuerstein mit spitzig. Rand, zusammengedrückt, Form, Rand, Oberfläche durch Schlag, Spitze beschädigt. Randschl. b. Feuerstein mit einem Loch.	Gestein: a. braun (Flint: b. gemischt Metall: Thon: Glas: Org. Subst.:
Laufende Nr. 2328. Acten-Nr. 1303105. Inventar-Nr. II. 30.06. Frühere Nr.	Ort: Alpen bei Rendsburg Kreis: Regierungsbezirk: Land:		Klingenförmiger Schiefer Schleifstein.	Gestein: (Flint: gemischt. Metall: Thon: Glas: Org. Subst.:
Laufende Nr. 2329 Acten-Nr. Inventar-Nr. Frühere Nr.	Ort: Alpen bei Rendsburg Kreis: Regierungsbezirk: Land:		Alpen mit fünf geschliffenen Klingen; drei zeigen Abnutzung durch Schleifen; zwei haben Schneide beschädigt.	Gestein: (Flint: grau. Metall: Thon: Glas: Org. Subst.:
Laufende Nr. 2330. Acten-Nr. Inventar-Nr. Frühere Nr.	Ort: Alpen bei Rendsburg Kreis: Regierungsbezirk: Land:		Halbmondförmiges Messer, Spitze mit leicht konvexem Schneide.	Gestein: (Flint: braun, grau Metall: Thon: Glas: Org. Subst.:
Laufende Nr. 2331. Acten-Nr. Inventar-Nr. Frühere Nr.	Ort: Alpen bei Rendsburg Kreis: Regierungsbezirk: Land:		Halbmondförmiges Messer, kleiner, Schneide beschädigt.	Gestein: (Flint: hellgrau. Metall: Thon: Glas: Org. Subst.:

6. Maasse.	7. Zugehörige Funde.	8. Art der Fundstätte.		9. Bestattungsart.	10. Bemerkungen.	11. Vorbesitzer, Jahr und Art der Erwerbung.
Hhe.: gr. 15,3. Lge.: gr. Br.: kl. Br.: o. Dm.: m. Dm. 24:22. u. Dm.: gr. Uf.:		See oder Moor? Acker, Haide, Wald? Off. Ansiedelung, Höhle, Pfahlbau? Befestigung?	Dolmen, Gang-grab, Riesenbett? Stein-o. Erdhügel? Flachgrab?	Leichenbeisetzung? (hockend, gestreckt od. Schädelgrab?) Partielle od. totale Verbrennung? Mit Beigabe von Tierknochen?	1. v. I. m. 2324.	Ankauf Hoop-Hesterm. E. Y. II. 24.98.
Hhe.: gr. 21. Lge.: gr. Br.: kl. Br.: o. Dm.: m. Dm. 37:23. u. Dm.: gr. Uf.:		See oder Moor? Acker, Haide, Wald? Off. Ansiedelung, Höhle, Pfahlbau? Befestigung?	Dolmen, Gang-grab, Riesenbett? Stein-o. Erdhügel? Flachgrab?	Leichenbeisetzung? (hockend, gestreckt od. Schädelgrab?) Partielle od. totale Verbrennung? Mit Beigabe von Tierknochen?	u	u
Hhe.: Lge.: a. 15,4. b. 19,7. gr. Br.: a. 4,5. b. 4,7. kl. Br.: o. Dm.: m. Dm.: u. Dm.: gr. Uf.:		See oder Moor? Acker, Haide, Wald? Off. Ansiedelung, Höhle, Pfahlbau? Befestigung?	Dolmen, Gang-grab, Riesenbett? Stein-o. Erdhügel? Flachgrab?	Leichenbeisetzung? (hockend, gestreckt od. Schädelgrab?) Partielle od. totale Verbrennung? Mit Beigabe von Tierknochen?	Ankauf ist durch mißkommene Ihm Prüfung der Authentität Haas-Kiel. Geschenk des Prinzen Friedrich von Holstein.	Ankauf aus der Hospitalkasse für Hesterm. K. Altarstuhl-Kasse z. Kiel. E. Y. II. 115.04.
Hhe.: gr. 1,6. Lge.: 8,4 gr. Br.: 3. kl. Br.: o. Dm.: m. Dm.: u. Dm.: gr. Uf.:		See oder Moor? Acker, Haide, Wald? Off. Ansiedelung, Höhle, Pfahlbau? Befestigung?	Dolmen, Gang-grab, Riesenbett? Stein-o. Erdhügel? Flachgrab?	Leichenbeisetzung? (hockend, gestreckt od. Schädelgrab?) Partielle od. totale Verbrennung? Mit Beigabe von Tierknochen?	Kein Prüfk der Vlg. Hesterm hat genau an Fundort. sie stammen alle aus Alpen oder Rendsmühl.	Ankauf P. Böttcher-Hesterm, Lm. Rendsburg. E. Y. II. 110. 05.
Hhe.: Lge.: 6,9-10,6 cm gr. Br.: kl. Br.: o. Dm.: m. Dm.: u. Dm.: gr. Uf.:		See oder Moor? Acker, Haide, Wald? Off. Ansiedelung, Höhle, Pfahlbau? Befestigung?	Dolmen, Gang-grab, Riesenbett? Stein-o. Erdhügel? Flachgrab?	Leichenbeisetzung? (hockend, gestreckt od. Schädelgrab?) Partielle od. totale Verbrennung? Mit Beigabe von Tierknochen?		u
Hhe.: Lge.: 10,5. gr. Br.: 4,8. kl. Br.: o. Dm.: m. Dm.: u. Dm.: gr. Uf.:		See oder Moor? Acker, Haide, Wald? Off. Ansiedelung, Höhle, Pfahlbau? Befestigung?	Dolmen, Gang-grab, Riesenbett? Stein-o. Erdhügel? Flachgrab?	Leichenbeisetzung? (hockend, gestreckt od. Schädelgrab?) Partielle od. totale Verbrennung? Mit Beigabe von Tierknochen?		u
Hhe.: Lge.: 8. gr. Br.: 2,1. kl. Br.: o. Dm.: m. Dm.: u. Dm.: gr. Uf.:		See oder Moor? Acker, Haide, Wald? Off. Ansiedelung, Höhle, Pfahlbau? Befestigung?	Dolmen, Gang-grab, Riesenbett? Stein-o. Erdhügel? Flachgrab?	Leichenbeisetzung? (hockend, gestreckt od. Schädelgrab?) Partielle od. totale Verbrennung? Mit Beigabe von Tierknochen?		u

Fol. 334. Abteilung: Tm. Schabenitz-Hohenseiche.

1. Nummer.	2. Fundort.	3. Zeichnung.	4. Gegenstand, dessen Art, Form, Ornament und Erhaltungs-Zustand.	5. Material u. Farbe
Laufende Nr. 2332. Acten-Nr. 1303/05. Inventar-Nr. II.30.06. Frühere Nr.	Ort: Alsen oder Brückenwitt. Kreis: Regierungsbezirk: Land:		Dreiseitiger Keil Lg. Lanzenspitzen Klopf-Axt oder Meissel mit oder ohne abgesplitterten Griff.	Gestein: (Flint: Metall: Thon: Glas: Org. Subst.:
Laufende Nr. 2333 Acten-Nr. Inventar-Nr. Frühere Nr.	Ort: Alsen oder Brückenwitt Kreis: Regierungsbezirk: Land:		Feine Lanzenspitze mit Lanzen spitzen wie vor mit gezähnten Rändern.	Gestein: (Flint: Metall: Thon: Glas: Org. Subst.:
Laufende Nr. 2334. Acten-Nr. Inventar-Nr. Frühere Nr.	Ort: Alsen oder Brückenwitt. Kreis: Regierungsbezirk: Land:		Messerklinge Ein kleiner Keil mit steilen Seiten Dolch Lanzenspitze mit Schaftdorn und Vollendung abgebrochen.	Gestein: (Flint Obsidian Metall: Thon: Glas: Org. Subst.:
Laufende Nr. 2335. Acten-Nr. Inventar-Nr. Frühere Nr.	Ort: Alsen oder Brückenwitt. Kreis: Regierungsbezirk: Land:		Lanzenspitze Schöne Form; vorzügliche Arbeit grösste Breite unmittelbar unterhalb Spitze	Gestein: (Flint: Obsidian Metall: Thon: Glas: Org. Subst.:
Laufende Nr. 2336. Acten-Nr. Inventar-Nr. Frühere Nr.	Ort: Alsen oder Brückenwitt. Kreis: Regierungsbezirk: Land:		Kleiner Meissel Kreuz oder Querschnitt dreiseitig geschliffen.	Gestein: (Flint: Metall: Thon: Glas: Org. Subst.:
Laufende Nr. 2337. Acten-Nr. Inventar-Nr. Frühere Nr.	Ort: Alsen oder Brückenwitt. Kreis: Regierungsbezirk: Land:		Dreieckspitze Mit Widerhaken, deren einer abgebrochen ist.	Gestein: (Flint: Metall: Thon: Glas: Org. Subst.:
Laufende Nr. 2338. Acten-Nr. Inventar-Nr. Frühere Nr.	Ort: Alsen oder Brückenwitt. Kreis: Regierungsbezirk: Land:		Grosser Keil Beil Schleifstein.	Gestein: grün (Flint: Metall: Thon: Glas: Org. Subst.:

Abteilung: Tm. Schabenitz-Hohenseiche. Fol. 334.

6. Maasse.	7. Zugehörige Funde.	8. Art der Fundstätte.		9. Bestattungsart.	10. Bemerkungen.	11. Vorbesitzer, Jahr und Art der Erwerbung.
Hhe.: Lge.: gr. Br.: kl. Br.: o. Dm.: m. Dm.: u. Dm.: gr. Uf.:		See oder Moor? Acker, Haide, Wald? Off. Ansiedelung, Höhle, Pfahlbau? Befestigung?	Dolmen, Ganggrab, Riesenbett? Stein-o. Erdhügel? Flachgrab?	Leichenbeisetzung? (hockend, gestreckt od. Schädelgrab?) Partielle od. totale Verbrennung? Mit Beigabe von Tierknochen?	1 d I m 2828.	Ankauf P. Tönnissen Hohenseiche. E. V. II/11.05.
Hhe.: Lge.: gr. Br.: kl. Br.: o. Dm.: m. Dm.: u. Dm.: gr. Uf.:		See oder Moor? Acker, Haide, Wald? Off. Ansiedelung, Höhle, Pfahlbau? Befestigung?	Dolmen, Ganggrab, Riesenbett? Stein-o. Erdhügel? Flachgrab?	Leichenbeisetzung? (hockend, gestreckt od. Schädelgrab?) Partielle od. totale Verbrennung? Mit Beigabe von Tierknochen?		11
Hhe.: Lge.: 14. gr. Br.: 3,8. kl. Br.: o. Dm.: m. Dm.: u. Dm.: gr. Uf.:		See oder Moor? Acker, Haide, Wald? Off. Ansiedelung, Höhle, Pfahlbau? Befestigung?	Dolmen, Ganggrab, Riesenbett? Stein-o. Erdhügel? Flachgrab?	Leichenbeisetzung? (hockend, gestreckt od. Schädelgrab?) Partielle od. totale Verbrennung? Mit Beigabe von Tierknochen?		4
Hhe.: Lge.: 16,2. gr. Br.: 4,8. kl. Br.: o. Dm.: m. Dm.: u. Dm.: gr. Uf.:		See oder Moor? Acker, Haide, Wald? Off. Ansiedelung, Höhle, Pfahlbau? Befestigung?	Dolmen, Ganggrab, Riesenbett? Stein-o. Erdhügel? Flachgrab?	Leichenbeisetzung? (hockend, gestreckt od. Schädelgrab?) Partielle od. totale Verbrennung? Mit Beigabe von Tierknochen?		4
Hhe.: Lge.: gr. Br.: kl. Br.: o. Dm.: m. Dm.: u. Dm.: gr. Uf.:		See oder Moor? Acker, Haide, Wald? Off. Ansiedelung, Höhle, Pfahlbau? Befestigung?	Dolmen, Ganggrab, Riesenbett? Stein-o. Erdhügel? Flachgrab?	Leichenbeisetzung? (hockend, gestreckt od. Schädelgrab?) Partielle od. totale Verbrennung? Mit Beigabe von Tierknochen?		4
Hhe.: Lge.: gr. Br.: kl. Br.: o. Dm.: m. Dm.: u. Dm.: gr. Uf.:		See oder Moor? Acker, Haide, Wald? Off. Ansiedelung, Höhle, Pfahlbau? Befestigung?	Dolmen, Ganggrab, Riesenbett? Stein-o. Erdhügel? Flachgrab?	Leichenbeisetzung? (hockend, gestreckt od. Schädelgrab?) Partielle od. totale Verbrennung? Mit Beigabe von Tierknochen?		4
Hhe.: Lge.: 18,7. gr. Br.: 7,8. kl. Br.: o. Dm.: m. Dm.: u. Dm.: gr. Uf.:		See oder Moor? Acker, Haide, Wald? Off. Ansiedelung, Höhle, Pfahlbau? Befestigung?	Dolmen, Ganggrab, Riesenbett? Stein-o. Erdhügel? Flachgrab?	Leichenbeisetzung? (hockend, gestreckt od. Schädelgrab?) Partielle od. totale Verbrennung? Mit Beigabe von Tierknochen?		4

1. Nummer.	2. Fundort.	3. Zeichnung.	4. Gegenstand, dessen Art, Form, Ornament und Erhaltungs-Zustand.	5. Material u. Farbe
Laufende Nr. 2339. Acten-Nr. 1303/05. Inventar-Nr. II. 30.06. Frühere Nr.	Ort: Elsaß oder Friedhofsfl. Kreis: Regierungsbezirk: Land:		Drei Bruchstücke einer Säge	Gestein: (Flint: Metall: Thon: Glas: Org. Subst.:
Laufende Nr. 2340. Acten-Nr. Inventar-Nr. Frühere Nr.	Ort: Elsaß oder Friedhofsfl. Kreis: Regierungsbezirk: Land:		Sägestück aus einer Bruchstücke, das zwischen Bruchstücken ist die Schneide mit gezähnter Seite noch erhalten	Gestein: (Flint: Metall: Thon: Glas: Org. Subst.:
Laufende Nr. 2341. Acten-Nr. Inventar-Nr. Frühere Nr.	Ort: Elsaß oder Friedhofsfl. Kreis: Regierungsbezirk: Land:		26 Bruchstücke einer Säge Splitter und Absplitterung	Gestein: (Flint: Metall: Thon: Glas: Org. Subst.:
Laufende Nr. 2342. Acten-Nr. Inventar-Nr. Frühere Nr.	Ort: Elsaß oder Friedhofsfl. Kreis: Regierungsbezirk: Land:		8 Bruchstücke einer Säge mit Absplitterung	Gestein: (Flint: Metall: Thon: Glas: Org. Subst.:
Laufende Nr. 2343. Acten-Nr. Inventar-Nr. Frühere Nr.	Ort: Elsaß oder Friedhofsfl. Kreis: Regierungsbezirk: Land:		4 Bruchstücke einer Säge, Schneiden weggebrochen	Gestein: (Flint: Metall: Thon: Glas: Org. Subst.:
Laufende Nr. 2344 Acten-Nr. Inventar-Nr. Frühere Nr.	Ort: Elsaß oder Friedhofsfl. Kreis: Regierungsbezirk: Land:		Acht Bruchstücke einer Säge, wenig abgebrochene Kerbzähne mit der Schneide; Absplitterungen.	Gestein: (Flint: Metall: Thon: Glas: Org. Subst.:
Laufende Nr. 2345. Acten-Nr. Inventar-Nr. Frühere Nr.	Ort: Elsaß oder Friedhofsfl. Kreis: Regierungsbezirk: Land:		Sechs Bruchstücke einer Säge, mehr oder weniger abgesplittert	Gestein: (Flint: Metall: Thon: Glas: Org. Subst.:

6. Maasse.	7. Zugehörige Funde.	8. Art der Fundstätte.		9. Bestattungsart.	10. Bemerkungen.	11. Vorbesitzer, Jahr und Art der Erwerbung.
Hhe.: Lge.: gr. Br.: kl. Br.: o. Dm.: m. Dm.: u. Dm.: gr. Uf.:		See oder Moor? Acker, Haide, Wald? Off. Ansiedelung, Höhle, Pfahlbau? Befestigung?	Dolmen, Gang-grab, Riesenbett? Stein-o. Erdhügel? Flachgrab?	Leichenbeisetzung? (hockend, gestreckt od. Schädelgrab?) Partielle od. totale Verbrennung? Mit Beigabe von Tierknochen?	1.10. Em 2328.	Ankauf P. Römisch Zabern. E. M. II. 10.05.
Hhe.: Lge.: gr. Br.: kl. Br.: o. Dm.: m. Dm.: u. Dm.: gr. Uf.:		See oder Moor? Acker, Haide, Wald? Off. Ansiedelung, Höhle, Pfahlbau? Befestigung?	Dolmen, Gang-grab, Riesenbett? Stein-o. Erdhügel? Flachgrab?	Leichenbeisetzung? (hockend, gestreckt od. Schädelgrab?) Partielle od. totale Verbrennung? Mit Beigabe von Tierknochen?		
Hhe.: Lge.: gr. Br.: kl. Br.: o. Dm.: m. Dm.: u. Dm.: gr. Uf.:		See oder Moor? Acker, Haide, Wald? Off. Ansiedelung, Höhle, Pfahlbau? Befestigung?	Dolmen, Gang-grab, Riesenbett? Stein-o. Erdhügel? Flachgrab?	Leichenbeisetzung? (hockend, gestreckt od. Schädelgrab?) Partielle od. totale Verbrennung? Mit Beigabe von Tierknochen?		
Hhe.: Lge.: gr. Br.: kl. Br.: o. Dm.: m. Dm.: u. Dm.: gr. Uf.:		See oder Moor? Acker, Haide, Wald? Off. Ansiedelung, Höhle, Pfahlbau? Befestigung?	Dolmen, Gang-grab, Riesenbett? Stein-o. Erdhügel? Flachgrab?	Leichenbeisetzung? (hockend, gestreckt od. Schädelgrab?) Partielle od. totale Verbrennung? Mit Beigabe von Tierknochen?		
Hhe.: Lge.: gr. Br.: kl. Br.: o. Dm.: m. Dm.: u. Dm.: gr. Uf.:		See oder Moor? Acker, Haide, Wald? Off. Ansiedelung, Höhle, Pfahlbau? Befestigung?	Dolmen, Gang-grab, Riesenbett? Stein-o. Erdhügel? Flachgrab?	Leichenbeisetzung? (hockend, gestreckt od. Schädelgrab?) Partielle od. totale Verbrennung? Mit Beigabe von Tierknochen?		
Hhe.: Lge.: gr. Br.: kl. Br.: o. Dm.: m. Dm.: u. Dm.: gr. Uf.:		See oder Moor? Acker, Haide, Wald? Off. Ansiedelung, Höhle, Pfahlbau? Befestigung?	Dolmen, Gang-grab, Riesenbett? Stein-o. Erdhügel? Flachgrab?	Leichenbeisetzung? (hockend, gestreckt od. Schädelgrab?) Partielle od. totale Verbrennung? Mit Beigabe von Tierknochen?		

Fol. 336. Abteilung: Fm. Flensburg-Holstein. Abteilung: Fm. Flensburg-Holstein Fol. 336.

1. Nummer.	2. Fundort.	3. Zeichnung.	4. Gegenstand, dessen Art, Form, Ornament und Erhaltungs-Zustand.	5. Material u. Farbe	6. Maasse.	7. Zugehörige Funde.	8. Art der Fundstätte.	9. Bestattungsart.	10. Bemerkungen.	11. Vorbesitzer, Jahr und Art der Erwerbung.
Laufende Nr. 2346. Acten-Nr. 130/05. Inventar-Nr. II. 30.06. Frühere Nr.	Ort: Elsen oder Brückenwitt. Kreis: Regierungsbezirk: Land:		Axt Mit Durchbohrung zu Breite, rechteckig	Gestein: (Flint: Metall: Thon: Glas: Org. Subst.:	Hhe.: Lge.: gr. Br.: kl. Br.: o. Dm.: m. Dm.: u. Dm.: gr. Uf.:		See oder Moor? Acker, Haide, Wald? Off. Ansiedelung, Höhle, Pfahlbau? Befestigung?	Dolmen, Gang-grab, Riesenbett? Stein-o. Erdhügel? Flachgrab?	Leichenbeisetzung? (hockend, gestreckt od. Schädelgrab?) Partielle od. totale Verbrennung? Mit Beigabe von Tierknochen?	l. o. Fm 2328.	Ankauf P. Böminghaus-Flensburg. E. V. II. 110.05.
Laufende Nr. 2347. Acten-Nr. Inventar-Nr. Frühere Nr.	Ort: Elsen oder Brückenwitt. Kreis: Regierungsbezirk: Land:		Dreikant mit Mittelgrat, Kanten, Spitze	Gestein: grün (Flint: Metall: Thon: Glas: Org. Subst.:	Hhe.: Lge.: 17,1. gr. Br.: 5. kl. Br.: o. Dm.: m. Dm.: u. Dm.: gr. Uf.:		See oder Moor? Acker, Haide, Wald? Off. Ansiedelung, Höhle, Pfahlbau? Befestigung?	Dolmen, Gang-grab, Riesenbett? Stein-o. Erdhügel? Flachgrab?	Leichenbeisetzung? (hockend, gestreckt od. Schädelgrab?) Partielle od. totale Verbrennung? Mit Beigabe von Tierknochen?		4
Laufende Nr. 2348. Acten-Nr. Inventar-Nr. Frühere Nr.	Ort: Elsen oder Brückenwitt. Kreis: Regierungsbezirk: Land:		Axtbruchst	Gestein: grünstein (Flint: Metall: Thon: Glas: Org. Subst.:	Hhe.: Lge.: 18,6 gr. Br.: 6,4 kl. Br.: o. Dm.: m. Dm.: u. Dm.: gr. Uf.:		See oder Moor? Acker, Haide, Wald? Off. Ansiedelung, Höhle, Pfahlbau? Befestigung?	Dolmen, Gang-grab, Riesenbett? Stein-o. Erdhügel? Flachgrab?	Leichenbeisetzung? (hockend, gestreckt od. Schädelgrab?) Partielle od. totale Verbrennung? Mit Beigabe von Tierknochen?		4
Laufende Nr. 2349. Acten-Nr. Inventar-Nr. Frühere Nr.	Ort: Elsen oder Brückenwitt. Kreis: Regierungsbezirk: Land:		Axt	Gestein: grün (Flint: Metall: Thon: Glas: Org. Subst.:	Hhe.: 16,0 Lge.: gr. Br.: 6,1 kl. Br.: o. Dm.: m. Dm.: u. Dm.: gr. Uf.:		See oder Moor? Acker, Haide, Wald? Off. Ansiedelung, Höhle, Pfahlbau? Befestigung?	Dolmen, Gang-grab, Riesenbett? Stein-o. Erdhügel? Flachgrab?	Leichenbeisetzung? (hockend, gestreckt od. Schädelgrab?) Partielle od. totale Verbrennung? Mit Beigabe von Tierknochen?		4
Laufende Nr. 2350 Acten-Nr. 984/18. Inventar-Nr. II. 1.21. Frühere Nr.	Ort: Ausacker Kreis: Südtondern Regierungsbezirk: Land:		Axt Rhein, durchbohrt	Gestein: (Flint: braun, abgeschliffen Metall: Thon: Glas: Org. Subst.:	Hhe.: Lge.: 3,4 gr. Br.: 3,3. kl. Br.: o. Dm.: m. Dm.: u. Dm.: gr. Uf.:		See oder Moor? Acker, Haide, Wald? Off. Ansiedelung, Höhle, Pfahlbau? Befestigung?	Dolmen, Gang-grab, Riesenbett? Stein-o. Erdhügel? Flachgrab?	Leichenbeisetzung? (hockend, gestreckt od. Schädelgrab?) Partielle od. totale Verbrennung? Mit Beigabe von Tierknochen?	Für alle Ausacker Funde in der Ges. Altsammlung vgl. Ausacker Gebiet: Ausgrabungen durch Archiv 1915-18 des Prähist. Instit. Kiel in 1920. Auf dem Riesenbett auf Haamoor. s. Ausacker F. 9.	Verz. Oberhaupt-Flensburg. Geschenk. E. V. II.
Laufende Nr. 2351 Acten-Nr. Inventar-Nr. Frühere Nr.	Ort: Ausacker Kreis: Regierungsbezirk: Land:		Lanzenspitzenrest kräftig, mit V-förmiger Durchbohrung.	Gestein: (Flint: Metall: Thon: dünnschalig Glas: Org. Subst.:	Hhe.: 1,9. Lge.: gr. Br.: kl. Br.: o. Dm.: gr. Dm.: 3,2. u. Dm.: gr. Uf.:		See oder Moor? Acker, Haide, Wald? Off. Ansiedelung, Höhle, Pfahlbau? Befestigung?	Dolmen, Gang-grab, Riesenbett? Stein-o. Erdhügel? Flachgrab?	Leichenbeisetzung? (hockend, gestreckt od. Schädelgrab?) Partielle od. totale Verbrennung? Mit Beigabe von Tierknochen?	Haamoor Hügel 1. Hügelgrab. s. Ausacker F. 15.	4
Laufende Nr. 2352 a. Acten-Nr. Inventar-Nr. Frühere Nr.	Ort: Ausacker. Kreis: Regierungsbezirk: Land:		Goldener Armring mit perlenförmig endigenden Hohlkugeln, mit einer Durchbohrung (Aufhängung) durch Einlegung abgeschl. Enden durch Drehung der Enden gegeneinander.	Gestein: (Flint: Metall: Gold Thon: Glas: Org. Subst.:	Dicke 0,34 Lge.: gr. Br.: kl. Br.: o. Dm.: m. Dm.: 5,8:6,2 cm u. Dm.: gr. Uf.:		See oder Moor? Acker, Haide, Wald? Off. Ansiedelung, Höhle, Pfahlbau? Befestigung?	Dolmen, Gang-grab, Riesenbett? Stein-o. Erdhügel? Flachgrab?	Leichenbeisetzung? (hockend, gestreckt od. Schädelgrab?) Partielle od. totale Verbrennung? Mit Beigabe von Tierknochen?	Vorgl. Mittelgrab. s. Ausacker F. 16.	4

1. Nummer.	2. Fundort.	3. Zeichnung.	4. Gegenstand, dessen Art, Form, Ornament und Erhaltungs-Zustand.	5. Material u. Farbe
Laufende Nr. 2352 b. Acten-Nr. 984/18. Inventar-Nr. D. 1. 21. Frühere Nr.	Ort: Ammerbek. Kreis: Süderdithmarschen. Regierungsbezirk: Land:		Einzelne Spitze eines zweischneidigen Gerätes, ebenfalls Bronze, jetzt durchgebrochen und zusammengebogen.	Gestein: (Flint: Metall: Bronze. Thon: Glas: Org. Subst.:
Laufende Nr. 2352 c, d Acten-Nr. Inventar-Nr. Frühere Nr.	Ort: Ammerbek. Kreis: Regierungsbezirk: Land:		Holzkohle aus dem Grabe. c. in größerer Anhäufung. d. in kleinen Ablagerungen.	Gestein: (Flint: Metall: Thon: Glas: Org. Subst.:
Laufende Nr. 2352 e Acten-Nr. Inventar-Nr. Frühere Nr.	Ort: Ammerbek. Kreis: Regierungsbezirk: Land:		Kleine Flintsplitter unbearbeitet.	Gestein: (Flint: Metall: Thon: Glas: Org. Subst.:
Laufende Nr. 2353 Acten-Nr. Inventar-Nr. Frühere Nr.	Ort: Ammerbek Kreis: Regierungsbezirk: Land:		Kurzer Feuersteinabschlag. Schmutzig-braun, Kante abgestoßen.	Gestein: (Flint: Metall: Thon: Glas: Org. Subst.:
Laufende Nr. 2354 Acten-Nr. Inventar-Nr. Frühere Nr.	Ort: Ammerbek. Kreis: Regierungsbezirk: Land:		Feuersteinsplitter und Feuersteinwerkzeug. Dreieck.	Gestein: (Flint: weiß. Metall: Thon: Glas: Org. Subst.:
Laufende Nr. 2355 a. Acten-Nr. Inventar-Nr. Frühere Nr.	Ort: Ammerbek. Kreis: Regierungsbezirk: Land:		Feuerstein-Pfeilspitze mit Hohl-Schaftung. Klein, Basis abgebrochen. Spitze fehlt.	Gestein: (Flint: Metall: B. Thon: Glas: Org. Subst.:
Laufende Nr. 2355 b, c. Acten-Nr. Inventar-Nr. Frühere Nr.	Ort: Ammerbek. Kreis: Regierungsbezirk: Land:		b. Kohle mit spuerlos vergangenen Holzstücken und drei Feuersteinen. Auf der Grabsohle lagen Kohlen, wie das Feuer unterhalten wurde. c. Holzkohle aus dem Hügel, mit Erde zugeschüttet.	Gestein: (Flint: Metall: Thon: Glas: Org. Subst.:

6. Maasse.	7. Zugehörige Funde.	8. Art der Fundstätte.		9. Bestattungsart.	10. Bemerkungen.	11. Vorbesitzer, Jahr und Art der Erwerbung.
Höhe: 0,2. Lge.: gr. Br.: 0,65. kl. Br.: o. Dm.: m. Dm.: u. Dm.: gr. Uf.:		See oder Moor? Acker, Haide, Wald? Off. Ansiedelung, Höhle, Pfahlbau? Befestigung?	Dolmen, Gang-grab, Riesenbett? Stein-o. Erdhügel? Flachgrab?	Leichenbeisetzung? (hockend, gestreckt od. Schädelgrab?) Partielle od. totale Verbrennung? Mit Beigabe von Tierknochen?	Hammerdes Hügel 1. Mittelgrab. s. Ammerbek N. 18.	Fly Oldenburg.
Hhe.: Lge.: gr. Br.: kl. Br.: o. Dm.: m. Dm.: u. Dm.: gr. Uf.:		See oder Moor? Acker, Haide, Wald? Off. Ansiedelung, Höhle, Pfahlbau? Befestigung?	Dolmen, Gang-grab, Riesenbett? Stein-o. Erdhügel? Flachgrab?	Leichenbeisetzung? (hockend, gestreckt od. Schädelgrab?) Partielle od. totale Verbrennung? Mit Beigabe von Tierknochen?	Vorgl. Mittelgrab. s. Ammerbek N. 14.	4
Hhe.: Lge.: gr. Br.: kl. Br.: o. Dm.: m. Dm.: u. Dm.: gr. Uf.:		See oder Moor? Acker, Haide, Wald? Off. Ansiedelung, Höhle, Pfahlbau? Befestigung?	Dolmen, Gang-grab, Riesenbett? Stein-o. Erdhügel? Flachgrab?	Leichenbeisetzung? (hockend, gestreckt od. Schädelgrab?) Partielle od. totale Verbrennung? Mit Beigabe von Tierknochen?	Vergl. Mittelgrab ist der Vereinigung des Mittelgrabes des Hammerdes gleich. s. Ammerbek N. 14.	7
Hhe.: Lge.: 5,9. gr. Br.: 3. kl. Br.: o. Dm.: m. Dm.: u. Dm.: gr. Uf.:		See oder Moor? Acker, Haide, Wald? Off. Ansiedelung, Höhle, Pfahlbau? Befestigung?	Dolmen, Gang-grab, Riesenbett? Stein-o. Erdhügel? Flachgrab?	Leichenbeisetzung? (hockend, gestreckt od. Schädelgrab?) Partielle od. totale Verbrennung? Mit Beigabe von Tierknochen?	Vergl. Lage in der Südwestecke des Hügels gefunden. s. Ammerbek N. 14.	5
Hhe.: Lge.: 6,2. gr. Br.: 4,1. kl. Br.: o. Dm.: m. Dm.: u. Dm.: gr. Uf.:		See oder Moor? Acker, Haide, Wald? Off. Ansiedelung, Höhle, Pfahlbau? Befestigung?	Dolmen, Gang-grab, Riesenbett? Stein-o. Erdhügel? Flachgrab?	Leichenbeisetzung? (hockend, gestreckt od. Schädelgrab?) Partielle od. totale Verbrennung? Mit Beigabe von Tierknochen?	Vergl. Lage in der Südwestecke des Hügels gefunden. s. Ammerbek N. 14. u. 20.	Goldbrakteaten siehe Fol. 374, l. Nr. 2574 a-b 77
Hhe.: Lge.: gr. Br.: kl. Br.: o. Dm.: m. Dm.: 1,7. u. Dm.: gr. Uf.:		See oder Moor? Acker, Haide, Wald? Off. Ansiedelung, Höhle, Pfahlbau? Befestigung?	Dolmen, Gang-grab, Riesenbett? Stein-o. Erdhügel? Flachgrab?	Leichenbeisetzung? (hockend, gestreckt od. Schädelgrab?) Partielle od. totale Verbrennung? Mit Beigabe von Tierknochen?	Hammerdes Hügel 2, Westgrab a. s. Ammerbek N. 21.	6
Hhe.: Lgegr. 16. gr. Br.: 3,3. kl. Br.: o. Dm.: m. Dm.: u. Dm.: gr. Uf.:		See oder Moor? Acker, Haide, Wald? Off. Ansiedelung, Höhle, Pfahlbau? Befestigung?	Dolmen, Gang-grab, Riesenbett? Stein-o. Erdhügel? Flachgrab?	Leichenbeisetzung? (hockend, gestreckt od. Schädelgrab?) Partielle od. totale Verbrennung? Mit Beigabe von Tierknochen?	Vergl. s. Ammerbek N. 24.	4

1. Nummer.	2. Fundort.	3. Zeichnung.	4. Gegenstand, dessen Art, Form, Ornament und Erhaltungs-Zustand.	5. Material u. Fa
Laufende Nr. 2356a-c. Acten-Nr. 984/18. Inventar-Nr. II. 1. 21. Frühere Nr.	Ort: Amrum. Kreis: Nordfriesland. Regierungsbezirk: Land:		a. Achtzipfige Axt mit zum Teil Bronzeklinge. b. Bronzenadel. c. Feuerstein mit Bronzeanschlag Rest.	Gestein: (Flint: Metall: Thon: Glas: Org. Subst.:
Laufende Nr. 2357a, b. Acten-Nr. Inventar-Nr. Frühere Nr.	Ort: Amrum. Kreis: Regierungsbezirk: Land:		a. Bronzepfriemen mit umfassender Scheide. b. Reste der Scheide, wohl Holz mit Bronzebeschlag.	Gestein: (Flint: Metall: B Thon: Glas: Org. Subst.:
Laufende Nr. 2357c. Acten-Nr. Inventar-Nr. Frühere Nr.	Ort: Amrum. Kreis: Regierungsbezirk: Land:		Reste Der Axt mit Schaftloch, von Stein, Bronze, Gold, Silber, Eisen, Holz, Leder, Stoff, Glas, Porzellan, Elfenbein, Horn, Knochen, Zahn, Haar, Federn, Pelz, Fell, Haut, Darm, Sehne, Faser, Garn, Seil, Netz, Gewebe, Filz, Papier, Pappe, Kork, Gummi, Kunststoff, Wachs, Harz, Lack, Farbe, Tinte, Tusche, Kreide, Kohle, Asche, Schlacke, Erde, Lehm, Ton, Sand, Kies, Steine, Knochen, Zähne, Haare

1. Nummer.	2. Fundort.	3. Zeichnung.	4. Gegenstand, dessen Art, Form, Ornament und Erhaltungs-Zustand.	5. Material u. Fa
Laufende Nr. 2358 e Acten-Nr. 984/18. Inventar-Nr. II. 121. Frühere Nr.	Ort: Amrum. Kreis: Regierungsbezirk: Land:		Holz mit Harz; aus einem Grab.	Gestein: (Flint: Metall: Thon: Glas: Org. Subst.:
Laufende Nr. 2359 a-c. Acten-Nr. Inventar-Nr. Frühere Nr.	Ort: Amrum. Kreis: Regierungsbezirk: Land:		a. Urne mit durchlochtem Henkelstreif, [illegible] Randfalz, oberhalb [illegible] Bauchknick; [illegible] Boden.	Gestein: (Flint: Metall: Thon: Glas: Org. Subst.:
Laufende Nr. 2360 a. Acten-Nr. Inventar-Nr. Frühere Nr.	Ort: Amrum. Kreis: Regierungsbezirk: Land:		Langes Bernstein-Perl mit [illegible] Durchbohrung. Stark geglättet und [illegible]. Konvolut von 13 meist mit [illegible] Harz verzierten [illegible]. Verschiedene Fragmente von Holzgefäßen mit Bodenstücken.	Gestein: (Flint: Metall: B Thon: Glas: Org. Subst.:
Laufende Nr. 2360 b. Acten-Nr. Inventar-Nr. Frühere Nr.	Ort: Amrum Kreis: Regierungsbezirk: Land:		Reste von Holzgefäßen aus Birkenrinde.	Gestein: (Flint: Metall: Thon: Glas: Org. Subst.:
Laufende Nr. 2360 c. Acten-Nr. Inventar-Nr. Frühere Nr.	Ort: Amrum. Kreis: Regierungsbezirk: Land:		In einem Glasbehälter: Holzreste mit dem Brande. Goldener Fingerring mit [illegible] ohne Stein, [illegible]	Gestein: (Flint: Metall: Gold. Thon: Glas: Org. Subst.:
Laufende Nr. 2360 d Acten-Nr. Inventar-Nr. Frühere Nr.	Ort: Amrum. Kreis: Regierungsbezirk: Land:		Feuerung, [illegible] mit einem [illegible] Holzkohle und Knochen von einem Schwarzkittel [illegible].	Gestein: (Flint: Metall: Thon: Glas: Org. Subst.:
Laufende Nr. 2360 e-ff. Acten-Nr. Inventar-Nr. Frühere Nr.	Ort: Kreis: Regierungsbezirk: Land:		e. Schwarzkittel Hallstatt, in einer Glasbüchse. f. Desgleichen [illegible] in Glasröhrchen [illegible]. Reste eines Grabfundes und [illegible] Reste eines Schwarzkittels, [illegible] in einer Glasbüchse.	Gestein: (Flint: Metall: Thon: Glas: Org. Subst.:

6. Maasse.	7. Zugehörige Funde.	8. Art der Fundstätte.		9. Bestattungsart.	10. Bemerkungen.	11. Vorbesitzer, Jahr und Art der Erwerbung.
Hhe.: Lge.: gr. Br.: kl. Br.: o. Dm.: m. Dm.: u. Dm.: gr. Uf.:		See oder Moor? Acker, Haide, Wald? Off. Ansiedelung, Höhle, Pfahlbau? Befestigung?	Dolmen, Gang-grab, Riesenbett? Stein-o. Erdhügel? Flachgrab?	Leichenbeisetzung? (hockend, gestreckt od. Schädelgrab?) Partielle od. totale Verbrennung? Mit Beigabe von Tierknochen?	Hannebo Hügel 2, Hügelgrab b. s. Amrum p. 23.	Hey Oldsachsen.
Hhe.: Hals 8. Lge.: gr. Br.: kl. Br.: o. Dm.: m. Dm.: u. Dm.: gr. Uf.:	a. Bruchstück eines Randes mit Lochung. Lge. 11,5 cm. Ab b. Urne a.	See oder Moor? Acker, Haide, Wald? Off. Ansiedelung, Höhle, Pfahlbau? Befestigung?	Dolmen, Gang-grab, Riesenbett? Stein-o. Erdhügel? Flachgrab?	Leichenbeisetzung? (hockend, gestreckt od. Schädelgrab?) Partielle od. totale Verbrennung? Mit Beigabe von Tierknochen?	Urgesch. Bruchstücke a und b. Ausgrabung c. s. Amrum p. 24, 9. 78.	c.
Hhe.: Lge.: 58. gr. Br.: 41. kl. Br.: o. Dm.: m. Dm.: u. Dm.: gr. Uf.:		See oder Moor? Acker, Haide, Wald? Off. Ansiedelung, Höhle, Pfahlbau? Befestigung?	Dolmen, Gang-grab, Riesenbett? Stein-o. Erdhügel? Flachgrab?	Leichenbeisetzung? (hockend, gestreckt od. Schädelgrab?) Partielle od. totale Verbrennung? Mit Beigabe von Tierknochen?	Hannebo Hügel 3, Hügelgrab. s. Amrum p. 48, 9. 19.	4
Hhe.: Lge.: gr. Br.: kl. Br.: o. Dm.: m. Dm.: u. Dm.: gr. Uf.:		See oder Moor? Acker, Haide, Wald? Off. Ansiedelung, Höhle, Pfahlbau? Befestigung?	Dolmen, Gang-grab, Riesenbett? Stein-o. Erdhügel? Flachgrab?	Leichenbeisetzung? (hockend, gestreckt od. Schädelgrab?) Partielle od. totale Verbrennung? Mit Beigabe von Tierknochen?	Urgesch. s. Amrum, p. 40.	4
Hhe.: 14. Lge.: gr. Br.: kl. Br.: o. Dm.: m. Dm.: 2,2. u. Dm.: gr. Uf.:		See oder Moor? Acker, Haide, Wald? Off. Ansiedelung, Höhle, Pfahlbau? Befestigung?	Dolmen, Gang-grab, Riesenbett? Stein-o. Erdhügel? Flachgrab?	Leichenbeisetzung? (hockend, gestreckt od. Schädelgrab?) Partielle od. totale Verbrennung? Mit Beigabe von Tierknochen?	Urgesch. s. Amrum p. 40.	4
Hhe.: Lge.: gr. Br.: kl. Br.: o. Dm.: m. Dm.: u. Dm.: gr. Uf.:		See oder Moor? Acker, Haide, Wald? Off. Ansiedelung, Höhle, Pfahlbau? Befestigung?	Dolmen, Gang-grab, Riesenbett? Stein-o. Erdhügel? Flachgrab?	Leichenbeisetzung? (hockend, gestreckt od. Schädelgrab?) Partielle od. totale Verbrennung? Mit Beigabe von Tierknochen?	Urgesch. Feuerstein-Knollen [illegible] Feuersteinwerkzeuge. s. Amrum p. 40.	4
Hhe.: Lge.: gr. Br.: kl. Br.: o. Dm.: m. Dm.: u. Dm.: gr. Uf.:		See oder Moor? Acker, Haide, Wald? Off. Ansiedelung, Höhle, Pfahlbau? Befestigung?	Dolmen, Gang-grab, Riesenbett? Stein-o. Erdhügel? Flachgrab?	Leichenbeisetzung? (hockend, gestreckt od. Schädelgrab?) Partielle od. totale Verbrennung? Mit Beigabe von Tierknochen?	Urgesch. s. Amrum p. 40.	4

Fol. 340. Abteilung: Im. Ostpreuß. Samland.

1. Nummer.	2. Fundort.	3. Zeichnung.	4. Gegenstand, dessen Art, Form, Ornament und Erhaltungs-Zustand.	5. Material u. Fa
Laufende Nr. 2360 g Acten-Nr. 984/18. Inventar-Nr. II. 1.21. Frühere Nr.	Ort: Auerstein. Kreis: Regierungsbezirk: Land:		Vogelkopf Lanzettspitze, mit Luftblasen; in mittlerer Glasschicht.	Gestein: (Flint: Metall: B. Thon: Glas: Org. Subst.:
Laufende Nr. 2360 h, i. Acten-Nr. Inventar-Nr. Frühere Nr.	Ort: Auerstein. Kreis: Regierungsbezirk: Land:		Rest einer Pfeilspitze; h. Nordal Vogelkopf fehlt. i. Feuersteinbeil, sehr klein, aus Serpentin.	Gestein: (Flint: Metall: B. Thon: Glas: Org. Subst.:
Laufende Nr. 2360 k, l. Acten-Nr. Inventar-Nr. Frühere Nr.	Ort: Auerstein. Kreis: Regierungsbezirk: Land:		k. Vogelkopf ohne Tüpfelung, Kugelförmig. l. Pfeil mit einem Flügel und mit 3 Widerhaken; Spitze abgebrochen.	Gestein: (Flint: Metall: B. Thon: Glas: Org. Subst.:
Laufende Nr. 2360 m-o. Acten-Nr. Inventar-Nr. Frühere Nr.	Ort: Auerstein. Kreis: Regierungsbezirk: Land:		m. Zwei Lanzettspitzen und Pfeilspitze mit einem Widerhaken. n. Einzelne Pfeilspitze, Flügel abgebrochen. o. Kleines Pfeil mit Tüllenquerschnitt.	Gestein: (Flint: Metall: B. Thon: Glas: Org. Subst.:
Laufende Nr. 2360 p, q. Acten-Nr. Inventar-Nr. Frühere Nr.	Ort: Auerstein. Kreis: Regierungsbezirk: Land:		p. Zehn kleine Lanzettspitzen und zylindrisches Knochenstück. q. Pfeilspitze mit einem Flügel abgebrochen.	Gestein: (Flint: Metall: Thon: Glas: Org. Subst.:
Laufende Nr. 2361. Acten-Nr. Inventar-Nr. Frühere Nr.	Ort: Auerstein Kreis: Regierungsbezirk: Land:		18 kleine Pfeilspitzen.	Gestein: (Flint: Feuerstein Metall: Thon: Glas: Org. Subst.:
Laufende Nr. 2362 a Acten-Nr. Inventar-Nr. Frühere Nr.	Ort: Auerstein. Kreis: Regierungsbezirk: Land:		Absplisse.	Gestein: (Flint: Metall: Thon: Glas: Org. Subst.:

Abteilung: Im. Ostpreuß. Samland. Fol. 340.

6. Maasse.	7. Zugehörige Funde.	8. Art der Fundstätte.		9. Bestattungsart.	10. Bemerkungen.	11. Vorbesitzer, Jahr und Art der Erwerbung.
Hhe.: 1. Lge.: gr. Br.: kl. Br.: o. Dm.: m. Dm.: 1,4. u. Dm.: gr. Uf.:		See oder Moor? Acker, Haide, Wald? Off. Ansiedelung, Höhle, Pfahlbau? Befestigung?	Dolmen, Ganggrab, Riesenbett? Stein-o. Erdhügel? Flachgrab?	Leichenbeisetzung? (hockend, gestreckt od. Schädelgrab?) Partielle od. totale Verbrennung? Mit Beigabe von Tierknochen?	Brandgräber Hügel 3, Wiesengrabe. f. Auerstein N. 50.	Fleg, Ostpreuß.
Hhe.: Lge.: 6,2. gr. Br.: kl. Br.: o. Dm.: m. Dm.: 1,09. u. Dm.: gr. Uf.:		See oder Moor? Acker, Haide, Wald? Off. Ansiedelung, Höhle, Pfahlbau? Befestigung?	Dolmen, Ganggrab, Riesenbett? Stein-o. Erdhügel? Flachgrab?	Leichenbeisetzung? (hockend, gestreckt od. Schädelgrab?) Partielle od. totale Verbrennung? Mit Beigabe von Tierknochen?	Vrgl. f. Auerstein, N. 40, 51.	4
Hhe.: Lge.: gr. Br.: kl. Br.: o. Dm.: m. Dm.: u. Dm.: gr. Uf.:		See oder Moor? Acker, Haide, Wald? Off. Ansiedelung, Höhle, Pfahlbau? Befestigung?	Dolmen, Ganggrab, Riesenbett? Stein-o. Erdhügel? Flachgrab?	Leichenbeisetzung? (hockend, gestreckt od. Schädelgrab?) Partielle od. totale Verbrennung? Mit Beigabe von Tierknochen?	Vrgl. f. Auerstein N. 40, 50, 666.20.	7
Hhe.: Lge.: gr. Br.: kl. Br.: o. Dm.: m. Dm.: u. Dm.: gr. Uf.:		See oder Moor? Acker, Haide, Wald? Off. Ansiedelung, Höhle, Pfahlbau? Befestigung?	Dolmen, Ganggrab, Riesenbett? Stein-o. Erdhügel? Flachgrab?	Leichenbeisetzung? (hockend, gestreckt od. Schädelgrab?) Partielle od. totale Verbrennung? Mit Beigabe von Tierknochen?	Vrgl. f. Auerstein N. 40, 51, 666.21.	9
Hhe.: Lge.: gr. Br.: kl. Br.: o. Dm.: m. Dm.: u. Dm.: gr. Uf.:		See oder Moor? Acker, Haide, Wald? Off. Ansiedelung, Höhle, Pfahlbau? Befestigung?	Dolmen, Ganggrab, Riesenbett? Stein-o. Erdhügel? Flachgrab?	Leichenbeisetzung? (hockend, gestreckt od. Schädelgrab?) Partielle od. totale Verbrennung? Mit Beigabe von Tierknochen?	Vrgl. f. Auerstein N. 40.	9
Hhe.: Lge.: 3,7. gr. Br.: 2,4. kl. Br.: o. Dm.: m. Dm.: u. Dm.: gr. Uf.:		See oder Moor? Acker, Haide, Wald? Off. Ansiedelung, Höhle, Pfahlbau? Befestigung?	Dolmen, Ganggrab, Riesenbett? Stein-o. Erdhügel? Flachgrab?	Leichenbeisetzung? (hockend, gestreckt od. Schädelgrab?) Partielle od. totale Verbrennung? Mit Beigabe von Tierknochen?	Vrgl. Lag oben auf dem Stein Kugel. f. Auerstein N. 38 und N. 47, 666.18.	9
Hhe.: Lge.: gr. Br.: kl. Br.: o. Dm.: m. Dm.: u. Dm.: gr. Uf.:		See oder Moor? Acker, Haide, Wald? Off. Ansiedelung, Höhle, Pfahlbau? Befestigung?	Dolmen, Ganggrab, Riesenbett? Stein-o. Erdhügel? Flachgrab?	Leichenbeisetzung? (hockend, gestreckt od. Schädelgrab?) Partielle od. totale Verbrennung? Mit Beigabe von Tierknochen?	Vrgl. Fehlt auf der Knochenschicht. f. Auerstein N. 42, 9, 13.	2

Abteilung: Im. Schleswig-Holstein. Fol. 341.

1. Nummer.	2. Fundort.	3. Zeichnung.	4. Gegenstand, dessen Art, Form, Ornament und Erhaltungs-Zustand.	5. Material u. Fa
Laufende Nr. 2362 b. Acten-Nr. 984/18. Inventar-Nr. I. 1. 21. Frühere Nr.	Ort: Ausacker. Kreis: Regierungsbezirk: Land:		Rechteckige, mit langen, mehrfachen Griff, in drei verschiedenen Ausführungen.	Gestein: (Flint: Metall: B Thon: Glas: Org. Subst.:
Laufende Nr. 2362 c. Acten-Nr. Inventar-Nr. Frühere Nr.	Ort: Ausacker. Kreis: Regierungsbezirk: Land:		Meißel, sehr klein, wie Hals und Schaft, Spitze, Schneide abgebrochen.	Gestein: (Flint: Metall: B Thon: Glas: Org. Subst.:
Laufende Nr. 2362 d. Acten-Nr. Inventar-Nr. Frühere Nr.	Ort: Ausacker. Kreis: Regierungsbezirk: Land:		Pfeilspitze, sehr klein, gestielt, Spitze abgebrochen.	Gestein: (Flint: Metall: B Thon: Glas: Org. Subst.:
Laufende Nr. 2362 e. Acten-Nr. Inventar-Nr. Frühere Nr.	Ort: Ausacker. Kreis: Regierungsbezirk: Land:		Pfeilspitze, mit Schaft, Spitze, Schneide, Widerhaken abgebrochen.	Gestein: (Flint: Metall: Thon: Glas: Org. Subst.:
Laufende Nr. 2363. Acten-Nr. Inventar-Nr. Frühere Nr.	Ort: Ausacker. Kreis: Regierungsbezirk: Land:		Schleifstein, Rand, in Resten; innen Loch, durch Durchbohrung Grat; Werkzeug nicht bekannt.	Gestein: (Flint: Metall: Thon: Glas: Org. Subst.:
Laufende Nr. 2364. Acten-Nr. Inventar-Nr. Frühere Nr.	Ort: Ausacker. Kreis: Regierungsbezirk: Land:		Kleine Scheibe, durchbohrt, Rand, Spitze abgebrochen.	Gestein: (Flint: Metall: Thon: Glas: Org. Subst.:
Laufende Nr. 2365. Acten-Nr. Inventar-Nr. Frühere Nr.	Ort: Ausacker. Kreis: Regierungsbezirk: Land:		Feuersteinsplitter, Schneide, Spitze abgebrochen.	Gestein: (Flint: grau. Metall: Thon: Glas: Org. Subst.:

6. Maasse.	7. Zugehörige Funde.	8. Art der Fundstätte.		9. Bestattungsart.	10. Bemerkungen.	11. Vorbesitzer, Jahr und Art der Erwerbung.
Hhe.: Lge.: 8,6. gr. Br.: 1,7. kl. Br.: o. Dm.: m. Dm.: u. Dm.: gr. Uf.:		See oder Moor? Acker, Haide, Wald? Off. Ansiedelung, Höhle, Pfahlbau? Befestigung?	Dolmen, Gang-grab, Riesenbett? Stein-o. Erdhügel? Flachgrab?	Leichenbeisetzung? (hockend, gestreckt od. Schädelgrab?) Partielle od. totale Verbrennung? Mit Beigabe von Tierknochen?	Hügelgräber Hügel 3, Ausacker. s. Ausacker N. 42, Abb. 14.	Hlg. Schaumburg.
Hhe.: Lge.: 3,1. gr. Br.: kl. Br.: o. Dm.: m. Dm.: u. Dm.: gr. Uf.:		See oder Moor? Acker, Haide, Wald? Off. Ansiedelung, Höhle, Pfahlbau? Befestigung?	Dolmen, Gang-grab, Riesenbett? Stein-o. Erdhügel? Flachgrab?	Leichenbeisetzung? (hockend, gestreckt od. Schädelgrab?) Partielle od. totale Verbrennung? Mit Beigabe von Tierknochen?	Desgl. s. Ausacker N. 42, Abb. 15.	1
Hhe.: Lge.: 2,8. gr. Br.: 1,3. kl. Br.: o. Dm.: m. Dm.: u. Dm.: gr. Uf.:		See oder Moor? Acker, Haide, Wald? Off. Ansiedelung, Höhle, Pfahlbau? Befestigung?	Dolmen, Gang-grab, Riesenbett? Stein-o. Erdhügel? Flachgrab?	Leichenbeisetzung? (hockend, gestreckt od. Schädelgrab?) Partielle od. totale Verbrennung? Mit Beigabe von Tierknochen?	Desgl. s. Ausacker N. 42, Abb. 16.	4
Hhe.: Lge.: 6,4. gr. Br.: 1,5. kl. Br.: o. Dm.: m. Dm.: u. Dm.: gr. Uf.:		See oder Moor? Acker, Haide, Wald? Off. Ansiedelung, Höhle, Pfahlbau? Befestigung?	Dolmen, Gang-grab, Riesenbett? Stein-o. Erdhügel? Flachgrab?	Leichenbeisetzung? (hockend, gestreckt od. Schädelgrab?) Partielle od. totale Verbrennung? Mit Beigabe von Tierknochen?	Desgl. s. Ausacker N. 42, Abb. 17.	4
Dicke: 0,5. Lge.: gr. Br.: kl. Br.: o. Dm.: m. Dm.: 2,6. u. Dm.: gr. Uf.:		See oder Moor? Acker, Haide, Wald? Off. Ansiedelung, Höhle, Pfahlbau? Befestigung?	Dolmen, Gang-grab, Riesenbett? Stein-o. Erdhügel? Flachgrab?	Leichenbeisetzung? (hockend, gestreckt od. Schädelgrab?) Partielle od. totale Verbrennung? Mit Beigabe von Tierknochen?	Desgl. s. Ausacker N. 45.	4
Hhe.: Lge.: gr. Br.: kl. Br.: o. Dm.: m. Dm.: u. Dm.: gr. Uf.:		See oder Moor? Acker, Haide, Wald? Off. Ansiedelung, Höhle, Pfahlbau? Befestigung?	Dolmen, Gang-grab, Riesenbett? Stein-o. Erdhügel? Flachgrab?	Leichenbeisetzung? (hockend, gestreckt od. Schädelgrab?) Partielle od. totale Verbrennung? Mit Beigabe von Tierknochen?	Desgl. Hügelgräber Linie Ausacker A.	9
Hhe.: Lge.: 6. gr. Br.: 2. kl. Br.: o. Dm.: m. Dm.: u. Dm.: gr. Uf.:		See oder Moor? Acker, Haide, Wald? Off. Ansiedelung, Höhle, Pfahlbau? Befestigung?	Dolmen, Gang-grab, Riesenbett? Stein-o. Erdhügel? Flachgrab?	Leichenbeisetzung? (hockend, gestreckt od. Schädelgrab?) Partielle od. totale Verbrennung? Mit Beigabe von Tierknochen?	Hügelgräber Hügel 3 A. Lang auf dem Steinhausen. s. Ausacker N. 53.	11

Fol. 342. Abteilung: Em. Pfahlbau-Holstein. Fol. 342.

1. Nummer.	2. Fundort.	3. Zeichnung.	4. Gegenstand, dessen Art, Form, Ornament und Erhaltungs-Zustand.	5. Material u. Fa…	6. Maasse.	7. Zugehörige Funde.	8. Art der Fundstätte.		9. Bestattungsart.	10. Bemerkungen.	11. Vorbesitzer, Jahr und Art der Erwerbung.
Laufende Nr. 2366. Acten-Nr. 984/18. Inventar-Nr. E. 1.21. Frühere Nr.	Ort: Ameron. Kreis: Regierungsbezirk: Land:		Hockergrab mit einem Gerippe (in Abdrücken).	Gestein: (Flint: Metall: Thon: Glas: Org. Subst.:	Hhe.: Lge.: gr. Br.: kl. Br.: o. Dm.: m. Dm.: u. Dm.: gr. Uf.:		See oder Moor? Acker, Haide, Wald? Off. Ansiedelung, Höhle, Pfahlbau? Befestigung?	Dolmen, Ganggrab, Riesenbett? Stein-o. Erdhügel? Flachgrab?	Leichenbeisetzung? (hockend, gestreckt od. Schädelgrab?) Partielle od. totale Verbrennung? Mit Beigabe von Tierknochen?	Hannover Hügel 4, Hockergrab. f. Ameron, P. 74.	Slg. Oberstleutn.
Laufende Nr. 2367a. Acten-Nr. Inventar-Nr. Frühere Nr.	Ort: Ameron. Kreis: Regierungsbezirk: Land:		Hockergrab mit Knochen von Braunkuh und Bronze (in Gips).	Gestein: (Flint: Metall: Thon: Glas: Org. Subst.:	Hhe.: Lge.: gr. Br.: kl. Br.: o. Dm.: m. Dm.: u. Dm.: gr. Uf.:		See oder Moor? Acker, Haide, Wald? Off. Ansiedelung, Höhle, Pfahlbau? Befestigung?	Dolmen, Ganggrab, Riesenbett? Stein-o. Erdhügel? Flachgrab?	Leichenbeisetzung? (hockend, gestreckt od. Schädelgrab?) Partielle od. totale Verbrennung? Mit Beigabe von Tierknochen?	Vrbgl. Hockergrab. f. Ameron P. 74.	4
Laufende Nr. 2367b. Acten-Nr. Inventar-Nr. Frühere Nr.	Ort: Ameron. Kreis: Regierungsbezirk: Land:		Griffzungenschwert aus einem Hocker in der Hockerbestattung zusammen mit 3 Pfeilspitzen, einem Messer und 4 Nadeln angetroffen.	Gestein: (Flint: Metall: B Thon: Glas: Org. Subst.:	Hhe.: Lge.: 45,5. gr. Br.: 4,8. kl. Br.: o. Dm.: m. Dm.: u. Dm.: gr. Uf.:		See oder Moor? Acker, Haide, Wald? Off. Ansiedelung, Höhle, Pfahlbau? Befestigung?	Dolmen, Ganggrab, Riesenbett? Stein-o. Erdhügel? Flachgrab?	Leichenbeisetzung? (hockend, gestreckt od. Schädelgrab?) Partielle od. totale Verbrennung? Mit Beigabe von Tierknochen?	Vrbgl. f. Ameron P. 76, Q. 41.	4
Laufende Nr. 2367c. Acten-Nr. Inventar-Nr. Frühere Nr.	Ort: Ameron. Kreis: Regierungsbezirk: Land:		Dolch mit Griffzunge und Niet.	Gestein: (Flint: Metall: B Thon: Glas: Org. Subst.:	Hhe.: Lge. gr. 3. gr. Br.: kl. Br.: o. Dm.: m. Dm.: u. Dm.: gr. Uf.:		See oder Moor? Acker, Haide, Wald? Off. Ansiedelung, Höhle, Pfahlbau? Befestigung?	Dolmen, Ganggrab, Riesenbett? Stein-o. Erdhügel? Flachgrab?	Leichenbeisetzung? (hockend, gestreckt od. Schädelgrab?) Partielle od. totale Verbrennung? Mit Beigabe von Tierknochen?	Vrbgl. f. Ameron P. 76, Q. 42.	4
Laufende Nr. 2367d. Acten-Nr. Inventar-Nr. Frühere Nr.	Ort: Ameron. Kreis: Regierungsbezirk: Land:		Dolchspitze mit Hirschgeweihgriff.	Gestein: (Flint: Metall: B. Thon: Glas: Org. Subst.:	Hhe.: Lge.: 3. gr. Br.: 0,6. kl. Br.: o. Dm.: m. Dm.: u. Dm.: gr. Uf.:		See oder Moor? Acker, Haide, Wald? Off. Ansiedelung, Höhle, Pfahlbau? Befestigung?	Dolmen, Ganggrab, Riesenbett? Stein-o. Erdhügel? Flachgrab?	Leichenbeisetzung? (hockend, gestreckt od. Schädelgrab?) Partielle od. totale Verbrennung? Mit Beigabe von Tierknochen?	Vrbgl. f. Ameron P. 75.	4
Laufende Nr. 2367e. Acten-Nr. Inventar-Nr. Frühere Nr.	Ort: Ameron. Kreis: Regierungsbezirk: Land:		Dolchspitze mit Bronzeknauf mit Knochenringen und Querschnitt.	Gestein: (Flint: Metall: B. Thon: Glas: Org. Subst.:	Hhe.: Lge.: gr. Br.: kl. Br.: o. Dm.: m. Dm.: u. Dm.: gr. Uf.:		See oder Moor? Acker, Haide, Wald? Off. Ansiedelung, Höhle, Pfahlbau? Befestigung?	Dolmen, Ganggrab, Riesenbett? Stein-o. Erdhügel? Flachgrab?	Leichenbeisetzung? (hockend, gestreckt od. Schädelgrab?) Partielle od. totale Verbrennung? Mit Beigabe von Tierknochen?	Vrbgl. f. Ameron, P. 75.	4
Laufende Nr. 2367f. Acten-Nr. Inventar-Nr. Frühere Nr.	Ort: Ameron. Kreis: Regierungsbezirk: Land:		Dolchspitze mit Querschneide aus Feuerstein, zugeschlagen.	Gestein: (Flint: Metall: Thon: Glas: Org. Subst.:	Hhe.: Lge.: 6. gr. Br.: 2,2. kl. Br.: o. Dm.: m. Dm.: u. Dm.: gr. Uf.:		See oder Moor? Acker, Haide, Wald? Off. Ansiedelung, Höhle, Pfahlbau? Befestigung?	Dolmen, Ganggrab, Riesenbett? Stein-o. Erdhügel? Flachgrab?	Leichenbeisetzung? (hockend, gestreckt od. Schädelgrab?) Partielle od. totale Verbrennung? Mit Beigabe von Tierknochen?	Vrbgl. f. Ameron P. 76, Q. 43.	4

1. Nummer.	2. Fundort.	3. Zeichnung.	4. Gegenstand, dessen Art, Form, Ornament und Erhaltungs-Zustand.	5. Material u. Farbe	6. Maasse.	7. Zugehörige Funde.	8. Art der Fundstätte.	9. Bestattungsart.	10. Bemerkungen.	11. Vorbesitzer, Jahr und Art der Erwerbung.
Laufende Nr. 2368a, b. Acten-Nr. 984/18. Inventar-Nr. II. 1.21. Frühere Nr.	Ort: Amrum. Kreis: Regierungsbezirk: Land:		a. Scherben einer Urne, Bruchstücke von mehreren schwarzen, scharfkantigen Linien verziert, mit weißen Punkten, in einer Linie stehend, ausgefüllt; Rand 5 mm breit, an Innenseite. b. Scherben einer schwarzen, scharfkantigen Schale.	Gestein: (Flint: Metall: E Thon: braun. Glas: Org. Subst.:	Hhe.: Lge.: b. 18. gr. Br.: kl. Br.: o. Dm.: m. Dm.: u. Dm.: gr. Uf.:		See oder Moor? Acker, Haide, Wald? Off. Ansiedelung, Höhle, Pfahlbau? Befestigung?	Dolmen, Ganggrab, Riesenbett? Stein-o. Erdhügel? Flachgrab?	Leichenbeisetzung? (hockend, gestreckt od. Schädelgrab?) Partielle od. totale Verbrennung? Mit Beigabe von Tierknochen?	Hamwdh. Hügel IV, Aufpumme a (= α). f. Amrum, p. 54, 56. p. 54, Abb. 27.	Fly. Adolfsen.
Laufende Nr. 2369a-c. Acten-Nr. Inventar-Nr. Frühere Nr.	Ort: Amrum. Kreis: Regierungsbezirk: Land:		a. Große Urne mit schön ausgeprägtem Schulterabsatz, der innen ein scharfer Randabsatz ist. Auf der Schulter drei schnurgerade, parallele Linien, zwischen denen eine Reihe kleiner Dreiecke, mit Spitze nach unten und Boden stehend, punktiert. b. Scherbe. Gleichfalls mit Dreiecken (?) c. Kleines Gefäß, gut gebrannt.	Gestein: (Flint: Metall: Thon: dkelbraun. Glas: Org. Subst.:	Hhe.: 21,5. Lge.: b. 17. gr. Br.: kl. Br.: o. Dm.: 14. m. Dm.: u. Dm.: 8,5. gr. Uf.:	c. 3,4. c. 2.	See oder Moor? Acker, Haide, Wald? Off. Ansiedelung, Höhle, Pfahlbau? Befestigung?	Dolmen, Ganggrab, Riesenbett? Stein-o. Erdhügel? Flachgrab?	Leichenbeisetzung? (hockend, gestreckt od. Schädelgrab?) Partielle od. totale Verbrennung? Mit Beigabe von Tierknochen?	Vrgl. Aufpumme b (= β). f. Amrum, p. 54, 54. Abb. 25/26.	4
Laufende Nr. 2370. Acten-Nr. Inventar-Nr. Frühere Nr.	Ort: Amrum. Kreis: Regierungsbezirk: Land:		Scherben.	Gestein: (Flint: Metall: Thon: Glas: Org. Subst.:	Hhe.: 38. Lge.: gr. Br.: kl. Br.: o. Dm.: gr. Dm.: 42. u. Dm.: gr. Uf.:		See oder Moor? Acker, Haide, Wald? Off. Ansiedelung, Höhle, Pfahlbau? Befestigung?	Dolmen, Ganggrab, Riesenbett? Stein-o. Erdhügel? Flachgrab?	Leichenbeisetzung? (hockend, gestreckt od. Schädelgrab?) Partielle od. totale Verbrennung? Mit Beigabe von Tierknochen?	Vrgl. Aufpumme c (= γ). f. Amrum, p. 54.	4
Laufende Nr. 2371a-c. Acten-Nr. Inventar-Nr. Frühere Nr.	Ort: Amrum. Kreis: Regierungsbezirk: Land:		a. Zwei Scherben eines grauen, schwarzen, feinen Gefäßes mit Strich. b. Randscherbe. Außen mit kurzen Löchern, schmaler Randleiste und durch Löcher, gut gebrannt (wie Glas). c. Vrgl. Dritter Aufpumme, Rand, vorgeschrieben.	Gestein: (Flint: Metall: B. Thon: Glas: Org. Subst.:	Hhe.: a: 4,1. Lge.: gr: b: 3,7. gr. Br.: kl. Br.: o. Dm.: m. Dm.: u. Dm.: gr. Uf.:		See oder Moor? Acker, Haide, Wald? Off. Ansiedelung, Höhle, Pfahlbau? Befestigung?	Dolmen, Ganggrab, Riesenbett? Stein-o. Erdhügel? Flachgrab?	Leichenbeisetzung? (hockend, gestreckt od. Schädelgrab?) Partielle od. totale Verbrennung? Mit Beigabe von Tierknochen?	Vrgl. Aufpumme d (= δ). f. Amrum, p. 54, 58. p. 54, Abb. 27/8.	4
Laufende Nr. 2372 Acten-Nr. Inventar-Nr. Frühere Nr.	Ort: Amrum. Kreis: Regierungsbezirk: Land:		Große Urne schwarzbraun, mit eingeritzten Gefäßen, die Innen Ausguß, Rand einwärts abgeschnitten, Oberfläche rauh, mit Graphit gefüllt. Boden und Scherben ebenfalls graphitiert.	Gestein: (Flint: Metall: Thon: schwarzbraun Glas: Org. Subst.:	Hhe.: Lge.: gr. Br.: kl. Br.: o. Dm.: m. Dm.: u. Dm.: 12. gr. Uf.:		See oder Moor? Acker, Haide, Wald? Off. Ansiedelung, Höhle, Pfahlbau? Befestigung?	Dolmen, Ganggrab, Riesenbett? Stein-o. Erdhügel? Flachgrab?	Leichenbeisetzung? (hockend, gestreckt od. Schädelgrab?) Partielle od. totale Verbrennung? Mit Beigabe von Tierknochen?	Vrgl. Aufpumme e (= ε). f. Amrum, p. 54, 63. p. 64, Abb. 31.	4
Laufende Nr. 2373. Acten-Nr. Inventar-Nr. Frühere Nr.	Ort: Amrum. Kreis: Regierungsbezirk: Land:		Große große Urne bauchig; Oberteil hellbraun, Unterteil schwarz mit Graphit gefüllt. Oben Rand einwärts abgeschnitten. Boden eingedrückt. Rand 2 cm breit, Boden 1 cm dick.	Gestein: (Flint: Metall: Thon: Glas: Org. Subst.:	Hhe.: nur 25,5. Lge.: gr. Br.: kl. Br.: o. Dm.: 43. m. Dm.: u. Dm.: 18,5. gr. Uf.:		See oder Moor? Acker, Haide, Wald? Off. Ansiedelung, Höhle, Pfahlbau? Befestigung?	Dolmen, Ganggrab, Riesenbett? Stein-o. Erdhügel? Flachgrab?	Leichenbeisetzung? (hockend, gestreckt od. Schädelgrab?) Partielle od. totale Verbrennung? Mit Beigabe von Tierknochen?	Vrgl. Aufpumme f (= ξ). f. Amrum, p. 54, 64.	4
Laufende Nr. 2374. Acten-Nr. Inventar-Nr. Frühere Nr.	Ort: Amrum. Kreis: Regierungsbezirk: Land:		Große Urne mit eingeritzten Dreiecken, ohne Henkel, Oberteil 36 cm breiter Bandhenkel, Rand 5 tiefe punktierte Streifen und rundet Kuhn die Innenseite glatt. Aufstehen.	Gestein: (Flint: Metall: Thon: dkelbraun. Glas: Org. Subst.:	Hhe.: gr. 29. Lge.: gr. Br.: kl. Br.: o. Dm.: m. Dm.: u. Dm.: 9,7. gr. Uf.:		See oder Moor? Acker, Haide, Wald? Off. Ansiedelung, Höhle, Pfahlbau? Befestigung?	Dolmen, Ganggrab, Riesenbett? Stein-o. Erdhügel? Flachgrab?	Leichenbeisetzung? (hockend, gestreckt od. Schädelgrab?) Partielle od. totale Verbrennung? Mit Beigabe von Tierknochen?	Vrgl. Aufpumme g (= η). f. Amrum, p. 55 u. 65. p. 66, Abb. 33.	4

1. Nummer.	2. Fundort.	3. Zeichnung.	4. Gegenstand, dessen Art, Form, Ornament und Erhaltungs-Zustand.	5. Material u. Farbe
Laufende Nr. 2375. Acten-Nr. 984/18. Inventar-Nr. II. 121. Frühere Nr.	Ort: Annüm. Kreis: Regierungsbezirk: Land:		Scherben einer Urne, brüchig mit Scherzgrab; am Halsansatz [illegible]	Gestein: (Flint: Metall: Thon: Glas: Org. Subst.:
Laufende Nr. 2376. Acten-Nr. Inventar-Nr. Frühere Nr.	Ort: Annüm. Kreis: Regierungsbezirk: Land:		Bronzeschwanz in einer Urnenscherbe.	Gestein: (Flint: Metall: Thon: Glas: braun Org. Subst.:
Laufende Nr. 2377a-d Acten-Nr. Inventar-Nr. Frühere Nr.	Ort: Annüm. Kreis: Regierungsbezirk: Land:		a. Scherben einer grossen dünnwandigen Urne mit [illegible] b. [illegible] c. Randstück d. Spinnwirtel.	Gestein: (Flint: Metall: Thon: Glas: Org. Subst.:
Laufende Nr. 2378. Acten-Nr. Inventar-Nr. Frühere Nr.	Ort: Annüm Kreis: Regierungsbezirk: Land:		Scherben [illegible]	Gestein: (Flint: Metall: Thon: schwarz braun Glas: Org. Subst.:
Laufende Nr. 2379. Acten-Nr. Inventar-Nr. Frühere Nr.	Ort: Annüm. Kreis: Regierungsbezirk: Land:		Scherben einer Urne, kurzer Scherbenhals und [illegible] Halsansatz eine Knubbe.	Gestein: (Flint: Metall: Thon: Glas: Org. Subst.:
Laufende Nr. 2380. Acten-Nr. Inventar-Nr. Frühere Nr.	Ort: Annüm. Kreis: Regierungsbezirk: Land:		Scherben einer [illegible]	Gestein: (Flint: Metall: Thon: Glas: Org. Subst.:
Laufende Nr. 2381. Acten-Nr. Inventar-Nr. Frühere Nr.	Ort: Annüm. Kreis: Regierungsbezirk: Land:		Scherben einer [illegible]	Gestein: (Flint: Metall: Thon: dkelbraun Glas: Org. Subst.:

6. Maasse.	7. Zugehörige Funde.	8. Art der Fundstätte.		9. Bestattungsart.	10. Bemerkungen.	11. Vorbesitzer, Jahr und Art der Erwerbung.
Hhe.: Lge.: gr. Br.: kl. Br.: o. Dm.: m. Dm.: u. Dm.: gr. Uf.:		See oder Moor? Acker, Haide, Wald? Off. Ansiedelung, Höhle, Pfahlbau? Befestigung?	Dolmen, Ganggrab, Riesenbett? Stein-o.Erdhügel? Flachgrab?	Leichenbeisetzung? (hockend, gestreckt od. Schädelgrab?) Partielle od. totale Verbrennung? Mit Beigabe von Tierknochen?	Bauerhof Kreisel 4, Ausmünna h (= 29). J. Annüm, F. 55 n. 65.	Kl. Alb. Sachsen.
Hhe.: Lge.: gr. Br.: kl. Br.: o. Dm.: m. Dm.: u. Dm.: gr. Uf.:		See oder Moor? Acker, Haide, Wald? Off. Ansiedelung, Höhle, Pfahlbau? Befestigung?	Dolmen, Ganggrab, Riesenbett? Stein-o.Erdhügel? Flachgrab?	Leichenbeisetzung? (hockend, gestreckt od. Schädelgrab?) Partielle od. totale Verbrennung? Mit Beigabe von Tierknochen?	Vrbgl. Ausmünna i (= 1) J. Annüm, F. 55 n. 66.	
Hhe.: Lge.: 0.13,5 gr. Br.: 0.5. kl. Br.: o. Dm.: m. Dm.: u. Dm.: gr. Uf.:	c. 12,2.	See oder Moor? Acker, Haide, Wald? Off. Ansiedelung, Höhle, Pfahlbau? Befestigung?	Dolmen, Ganggrab, Riesenbett? Stein-o.Erdhügel? Flachgrab?	Leichenbeisetzung? (hockend, gestreckt od. Schädelgrab?) Partielle od. totale Verbrennung? Mit Beigabe von Tierknochen?	Vrbgl. Ausmünna j (= k) J. Annüm, F. 66. 66. 34/6 F. 55.	
Hhe.: Lge.: gr. Br.: kl. Br.: o. Dm.: m. Dm.: u. Dm.: gr. Uf.:		See oder Moor? Acker, Haide, Wald? Off. Ansiedelung, Höhle, Pfahlbau? Befestigung?	Dolmen, Ganggrab, Riesenbett? Stein-o.Erdhügel? Flachgrab?	Leichenbeisetzung? (hockend, gestreckt od. Schädelgrab?) Partielle od. totale Verbrennung? Mit Beigabe von Tierknochen?	Vrbgl. Ausmünna k (= l). J. 55 n. 68.	
Hhe.: 24. Lge.: gr. Br.: kl. Br.: o. Dm.: 19,5. m. Dm.: u. Dm.: 9. gr. Uf.:		See oder Moor? Acker, Haide, Wald? Off. Ansiedelung, Höhle, Pfahlbau? Befestigung?	Dolmen, Ganggrab, Riesenbett? Stein-o.Erdhügel? Flachgrab?	Leichenbeisetzung? (hockend, gestreckt od. Schädelgrab?) Partielle od. totale Verbrennung? Mit Beigabe von Tierknochen?	Vrbgl. Ausmünna l (= m) J. Annüm, F. 55 n. 68.	
Hhe.: Lge.: gr. Br.: kl. Br.: o. Dm.: m. Dm.: 12,5. u. Dm.: gr. Uf.:		See oder Moor? Acker, Haide, Wald? Off. Ansiedelung, Höhle, Pfahlbau? Befestigung?	Dolmen, Ganggrab, Riesenbett? Stein-o.Erdhügel? Flachgrab?	Leichenbeisetzung? (hockend, gestreckt od. Schädelgrab?) Partielle od. totale Verbrennung? Mit Beigabe von Tierknochen?	Vrbgl. Ausmünna m (= n). J. Annüm, F. 55 n. 68.	
Hhe.: Lge.: gr. Br.: kl. Br.: o. Dm.: m. Dm.: u. Dm.: 9. gr. Uf.:		See oder Moor? Acker, Haide, Wald? Off. Ansiedelung, Höhle, Pfahlbau? Befestigung?	Dolmen, Ganggrab, Riesenbett? Stein-o.Erdhügel? Flachgrab?	Leichenbeisetzung? (hockend, gestreckt od. Schädelgrab?) Partielle od. totale Verbrennung? Mit Beigabe von Tierknochen?	Vrbgl. Ausmünna n (= o) J. Annüm, F. 55 n. 69. Abb. 37.	

Fol. 345. Abteilung: Em. Schabenitz – Schalpein. Fol. 345.

1. Nummer.	2. Fundort.	3. Zeichnung.	4. Gegenstand, dessen Art, Form, Ornament und Erhaltungs-Zustand.	5. Material u. Farbe
Laufende Nr. 2382. Acten-Nr. 984/18. Inventar-Nr. II. 1. 21. Frühere Nr.	Ort: Amstetten. Kreis: Regierungsbezirk: Land:		Randscherbe einer dickwandigen Urne mit abgeschrägtem Rande, wulstförmiger Randleiste und Einstich.	Gestein: (Flint: Metall: Thon: grob Glas: Org. Subst.:
Laufende Nr. 2383. Acten-Nr. Inventar-Nr. Frühere Nr.	Ort: Amstetten. Kreis: Regierungsbezirk: Land:		Drei Randscherben einer dickwandigen Urne mit sehr kräftigem, abgeschrägtem Rande, Hals- und Bauchansatz, Ansatz eines Bandhenkels und Spuren von schrägen Einstichen.	Gestein: (Flint: Metall: Thon: Glas: Org. Subst.:
Laufende Nr. 2384. Acten-Nr. Inventar-Nr. Frühere Nr.	Ort: Amstetten. Kreis: Regierungsbezirk: Land:		Scherben einer Schale, unter dem Rande kräftiger Knickwulst, der gerade abgeschnitten ist; Rand ist von 2 Einstichen parallelisiert und von einer Reihe Einstichen begleitet.	Gestein: (Flint: Metall: Thon: Glas: Org. Subst.:
Laufende Nr. 2385. Acten-Nr. Inventar-Nr. Frühere Nr.	Ort: Amstetten. Kreis: Regierungsbezirk: Land:		Randscherbe eines dickwandigen Gefäßes, in 2 Einstichen parallelisiert.	Gestein: (Flint: Metall: Thon: Glas: Org. Subst.:
Laufende Nr. 2386a. Acten-Nr. Inventar-Nr. Frühere Nr.	Ort: Amstetten. Kreis: Regierungsbezirk: Land:		Unverziert.	Gestein: (Flint: Metall: Thon: Glas: Org. Subst.:
Laufende Nr. 2386 b, c. Acten-Nr. Inventar-Nr. Frühere Nr.	Ort: Amstetten. Kreis: Regierungsbezirk: Land:		b. Randscherben mit Wulstgriff. c. Scherben aus dem Boden des Gefäßes.	Gestein: (Flint: Metall: B. Thon: Glas: Org. Subst.:
Laufende Nr. 2387 Acten-Nr. Inventar-Nr. Frühere Nr.	Ort: Amstetten Kreis: Regierungsbezirk: Land:		Zwei Scherben von einer Urne mit Schrägrand und Schnurstich.	Gestein: (Flint: Metall: Thon: rotbraun Glas: Org. Subst.:

Abteilung: Em. Schabenitz – Schalpein. Fol. 345.

6. Maasse.	7. Zugehörige Funde.	8. Art der Fundstätte.		9. Bestattungsart.	10. Bemerkungen.	11. Vorbesitzer, Jahr und Art der Erwerbung.
Hhe.: Lge.: gr. Br.: kl. Br.: o. Dm.: m. Dm.: u. Dm.: gr. Uf.:		See oder Moor? Acker, Haide, Wald? Off. Ansiedelung, Höhle, Pfahlbau? Befestigung?	Dolmen, Ganggrab, Riesenbett? Stein-o. Erdhügel? Flachgrab?	Leichenbeisetzung? (hockend, gestreckt od. Schädelgrab?) Partielle od. totale Verbrennung? Mit Beigabe von Tierknochen?	Hammerbeil. Typ. Fig. 4, Ausführung D (= O). 1. Amstetten, p. 55 Abb. 22.	Fig. Oberhummer
Hhe.: Lge.: gr. Br.: kl. Br.: o. Dm.: m. Dm.: u. Dm.: gr. Uf.:		See oder Moor? Acker, Haide, Wald? Off. Ansiedelung, Höhle, Pfahlbau? Befestigung?	Dolmen, Ganggrab, Riesenbett? Stein-o. Erdhügel? Flachgrab?	Leichenbeisetzung? (hockend, gestreckt od. Schädelgrab?) Partielle od. totale Verbrennung? Mit Beigabe von Tierknochen?	Vrgl. Ausführung P (= π). 1. Amstetten, p. 55.	4
Hhe.: Lge.: gr. Br.: kl. Br.: o. Dm.: m. Dm.: u. Dm.: gr. Uf.:		See oder Moor? Acker, Haide, Wald? Off. Ansiedelung, Höhle, Pfahlbau? Befestigung?	Dolmen, Ganggrab, Riesenbett? Stein-o. Erdhügel? Flachgrab?	Leichenbeisetzung? (hockend, gestreckt od. Schädelgrab?) Partielle od. totale Verbrennung? Mit Beigabe von Tierknochen?	Vrgl. Ausführung Q (= ϱ). 1. Amstetten, p. 55, Abb. 23.	4
Hhe.: Lge.: gr. Br.: kl. Br.: o. Dm.: m. Dm.: u. Dm.: gr. Uf.:		See oder Moor? Acker, Haide, Wald? Off. Ansiedelung, Höhle, Pfahlbau? Befestigung?	Dolmen, Ganggrab, Riesenbett? Stein-o. Erdhügel? Flachgrab?	Leichenbeisetzung? (hockend, gestreckt od. Schädelgrab?) Partielle od. totale Verbrennung? Mit Beigabe von Tierknochen?	Vrgl. Ausführung R (= S) 1. Amstetten, p. 55 u. 369 Abb. 38.	4
Hhe.: 22. Lge.: gr. Br.: kl. Br.: o. Dm.: 25,5. m. Dm.: u. Dm.: 12. gr. Uf.:		See oder Moor? Acker, Haide, Wald? Off. Ansiedelung, Höhle, Pfahlbau? Befestigung?	Dolmen, Ganggrab, Riesenbett? Stein-o. Erdhügel? Flachgrab?	Leichenbeisetzung? (hockend, gestreckt od. Schädelgrab?) Partielle od. totale Verbrennung? Mit Beigabe von Tierknochen?	Vrgl. Ausführung S (= σ) 1. Amstetten, p. 55, 369, Abb. 39.	9
Hhe.: b. 5. Lge.: c. 3,8 gr. Br.: b. 1,9 kl. Br.: o. Dm.: m. Dm.: u. Dm.: gr. Uf.:		See oder Moor? Acker, Haide, Wald? Off. Ansiedelung, Höhle, Pfahlbau? Befestigung?	Dolmen, Ganggrab, Riesenbett? Stein-o. Erdhügel? Flachgrab?	Leichenbeisetzung? (hockend, gestreckt od. Schädelgrab?) Partielle od. totale Verbrennung? Mit Beigabe von Tierknochen?		9
Hhe.: Lge.: gr. Br.: kl. Br.: o. Dm.: m. Dm.: u. Dm.: gr. Uf.:		See oder Moor? Acker, Haide, Wald? Off. Ansiedelung, Höhle, Pfahlbau? Befestigung?	Dolmen, Ganggrab, Riesenbett? Stein-o. Erdhügel? Flachgrab?	Leichenbeisetzung? (hockend, gestreckt od. Schädelgrab?) Partielle od. totale Verbrennung? Mit Beigabe von Tierknochen?	Vrgl. Ausführung Q Die Zeit nicht ausgefüllt.	4

Fol. 346. Abteilung: Im Pfahlmitz-Halbseite. Fol. 346.

1. Nummer.	2. Fundort.	3. Zeichnung.	4. Gegenstand, dessen Art, Form, Ornament und Erhaltungs-Zustand.	5. Material u. Fabrik
Laufende Nr. 2388. Acten-Nr. 984/18. Inventar-Nr. II. 1. 21. Frühere Nr.	Ort: Ammern. Kreis: Regierungsbezirk: Land:		Zwei Scherben von Urnen d. Rand einer Urne mit gerundeter Wand, Rand glatt, oben verstrichen, darunter rauhen, Boden nahezu senkrecht.	Gestein: (Flint: Metall: Thon: Glas: Org. Subst.:
Laufende Nr. 2389. Acten-Nr. Inventar-Nr. Frühere Nr.	Ort: Ammern. Kreis: Regierungsbezirk: Land:		Zwei Scherben einer Urne, einer mit Fingereindrücken verziert, einer mit Fingereindrücken und Leistchen.	Gestein: (Flint: Metall: Thon: Glas: Org. Subst.:
Laufende Nr. 2390. Acten-Nr. Inventar-Nr. Frühere Nr.	Ort: Ammern. Kreis: Regierungsbezirk: Land:		Zwei Scherben Randscherben einer Urne mit abgeplatteter Lippe, Rand innen mit Einkerbungen, Boden fehlt.	Gestein: (Flint: Metall: Thon: Glas: Org. Subst.:
Laufende Nr. 2391. Acten-Nr. Inventar-Nr. Frühere Nr.	Ort: Ammern. Kreis: Regierungsbezirk: Land:		Boden mit Ansatz einer Urne, Boden gerundet, Wand gerade, Ansatz gerade, Urne ist.	Gestein: (Flint: Metall: Thon: Glas: Org. Subst.:
Laufende Nr. 2392. Acten-Nr. Inventar-Nr. Frühere Nr.	Ort: Ammern. Kreis: Regierungsbezirk: Land:		Boden mit einem Randstück.	Gestein: (Flint: Metall: Thon: Glas: Org. Subst.:
Laufende Nr. 2393. Acten-Nr. Inventar-Nr. Frühere Nr.	Ort: Ammern. Kreis: Regierungsbezirk: Land:		Scherben einer Urne mit drei Einstichreihen.	Gestein: (Flint: Metall: Thon: Glas: Org. Subst.:
Laufende Nr. 2394. Acten-Nr. Inventar-Nr. Frühere Nr.	Ort: Ammern. Kreis: Regierungsbezirk: Land:		Boden mit Ansatz einer Urne.	Gestein: (Flint: Metall: Thon: Glas: Org. Subst.:

Abteilung: Im Pfahlmitz-Halbseite. Fol. 346.

6. Maasse.	7. Zugehörige Funde.	8. Art der Fundstätte.		9. Bestattungsart.	10. Bemerkungen.	11. Vorbesitzer, Jahr und Art der Erwerbung.
Hhe.: Lge.: gr. Br.: kl. Br.: o. Dm.: m. Dm.: u. Dm.: gr. Uf.:		See oder Moor? Acker, Haide, Wald? Off. Ansiedelung, Höhle, Pfahlbau? Befestigung?	Dolmen, Ganggrab, Riesenbett? Stein-o. Erdhügel? Flachgrab?	Leichenbeisetzung? (hockend, gestreckt od. Schädelgrab?) Partielle od. totale Verbrennung? Mit Beigabe von Tierknochen?	Brandgrab Schnegal 4. Ausgrabung X. Im Jahr nicht ausgegraben.	Alg. Ausgrabung.
Hhe.: Lge.: gr. Br.: kl. Br.: o. Dm.: m. Dm.: u. Dm.: gr. Uf.:		See oder Moor? Acker, Haide, Wald? Off. Ansiedelung, Höhle, Pfahlbau? Befestigung?	Dolmen, Ganggrab, Riesenbett? Stein-o. Erdhügel? Flachgrab?	Leichenbeisetzung? (hockend, gestreckt od. Schädelgrab?) Partielle od. totale Verbrennung? Mit Beigabe von Tierknochen?	Urgel. Ausgrabung yy Nicht ausgegraben.	9
Hhe.: Lge.: gr. Br.: kl. Br.: o. Dm.: m. Dm.: u. Dm.: gr. Uf.:		See oder Moor? Acker, Haide, Wald? Off. Ansiedelung, Höhle, Pfahlbau? Befestigung?	Dolmen, Ganggrab, Riesenbett? Stein-o. Erdhügel? Flachgrab?	Leichenbeisetzung? (hockend, gestreckt od. Schädelgrab?) Partielle od. totale Verbrennung? Mit Beigabe von Tierknochen?	Urgel. Ausgrabung w Nicht ausgegraben.	9
Hhe.: Lge.: gr. Br.: kl. Br.: o. Dm.: m. Dm.: u. Dm.: gr. Uf.:		See oder Moor? Acker, Haide, Wald? Off. Ansiedelung, Höhle, Pfahlbau? Befestigung?	Dolmen, Ganggrab, Riesenbett? Stein-o. Erdhügel? Flachgrab?	Leichenbeisetzung? (hockend, gestreckt od. Schädelgrab?) Partielle od. totale Verbrennung? Mit Beigabe von Tierknochen?	Urgel. Ausgrabung xx Nicht ausgegraben.	9
Hhe.: Lge.: gr. Br.: 3. kl. Br.: o. Dm.: m. Dm.: u. Dm.: gr. Uf.:		See oder Moor? Acker, Haide, Wald? Off. Ansiedelung, Höhle, Pfahlbau? Befestigung?	Dolmen, Ganggrab, Riesenbett? Stein-o. Erdhügel? Flachgrab?	Leichenbeisetzung? (hockend, gestreckt od. Schädelgrab?) Partielle od. totale Verbrennung? Mit Beigabe von Tierknochen?	Urgel. Ausgrabung yy. Nicht ausgegraben.	9
Hhe.: Lge.: gr. Br.: kl. Br.: o. Dm.: m. Dm.: u. Dm.: gr. Uf.:		See oder Moor? Acker, Haide, Wald? Off. Ansiedelung, Höhle, Pfahlbau? Befestigung?	Dolmen, Ganggrab, Riesenbett? Stein-o. Erdhügel? Flachgrab?	Leichenbeisetzung? (hockend, gestreckt od. Schädelgrab?) Partielle od. totale Verbrennung? Mit Beigabe von Tierknochen?	Urgel. Ausgrabung yy. Nicht ausgegraben.	9
Hhe.: Lge.: gr. Br.: 38. kl. Br.: o. Dm.: m. Dm.: u. Dm.: gr. Uf.:		See oder Moor? Acker, Haide, Wald? Off. Ansiedelung, Höhle, Pfahlbau? Befestigung?	Dolmen, Ganggrab, Riesenbett? Stein-o. Erdhügel? Flachgrab?	Leichenbeisetzung? (hockend, gestreckt od. Schädelgrab?) Partielle od. totale Verbrennung? Mit Beigabe von Tierknochen?	Urgel. Ausgrabung dd. Nicht ausgegraben.	1

1. Nummer.	2. Fundort.	3. Zeichnung.	4. Gegenstand, dessen Art, Form, Ornament und Erhaltungs-Zustand.	5. Material u. Fa
Laufende Nr. 2395. Acten-Nr. 984/18. Inventar-Nr. II 1.21. Frühere Nr.	Ort: Ausacker. Kreis: Regierungsbezirk: Land:		Ein Scherben [illegible]	Gestein: (Flint: Metall: Thon: Glas: Org. Subst.:
Laufende Nr. 2396. Acten-Nr. Inventar-Nr. Frühere Nr.	Ort: Ausacker. Kreis: Regierungsbezirk: Land:		Kleines Schmuckstück mit Hängeloch.	Gestein: (Flint: Metall: Thon: Glas: Org. Subst.:
Laufende Nr. 2397. Acten-Nr. Inventar-Nr. Frühere Nr.	Ort: Ausacker. Kreis: Regierungsbezirk: Land:		Kleines Gefäß. Rundbodig, einfach profiliert. Am Halsansatz [illegible] Ösen. Ursprünglich 2. Eine mit [illegible]	Gestein: (Flint: Metall: Thon: Ausacker Glas: Org. Subst.:
Laufende Nr. 2398a, b. Acten-Nr. Inventar-Nr. Frühere Nr.	Ort: Ausacker. Kreis: Regierungsbezirk: Land:		a. Henkelrest mit [illegible]. b. Randscherben (unglasiert).	Gestein: (Flint: Metall: Thon: Glas: Org. Subst.:
Laufende Nr. 2399a. Acten-Nr. Inventar-Nr. Frühere Nr.	Ort: Ausacker. Kreis: Regierungsbezirk: Land:		Volk schlank mit Größtumgel; [illegible]	Gestein: (Flint: Metall: B Thon: Glas: Org. Subst.:
Laufende Nr. 2399b. Acten-Nr. Inventar-Nr. Frühere Nr.	Ort: Ausacker. Kreis: Regierungsbezirk: Land:		Topf [illegible]	Gestein: (Flint: Metall: Thon: Glas: Org. Subst.:
Laufende Nr. 2400a-c. Acten-Nr. Inventar-Nr. Frühere Nr.	Ort: Ausacker. Kreis: Regierungsbezirk: Land:		a. Henkelige Urne mit [illegible] b. Kurze [illegible] mit Leichenbrand. c. Kleines Schälchen [illegible]	Gestein: (Flint: Metall: Thon: rotbraun Glas: Org. Subst.:

6. Maasse.	7. Zugehörige Funde.	8. Art der Fundstätte.		9. Bestattungsart.	10. Bemerkungen.	11. Vorbesitzer, Jahr und Art der Erwerbung.
Hhe.: Lge.: gr. Br.: kl. Br.: o. Dm.: m. Dm.: u. Dm.: gr. Uf.:		See oder Moor? Acker, Haide, Wald? Off. Ansiedelung, Höhle, Pfahlbau? Befestigung?	Dolmen, Ganggrab, Riesenbett? Stein-o. Erdhügel? Flachgrab?	Leichenbeisetzung? (hockend, gestreckt od. Schädelgrab?) Partielle od. totale Verbrennung? Mit Beigabe von Tierknochen?	Hannover Kreis 4. Ausacker 33. Der Fund ist nicht nachgef.	Vly Oldenburg.
Hhe.: Lge.: gr. Br.: kl. Br.: o. Dm.: m. Dm.: u. Dm.: gr. Uf.:		See oder Moor? Acker, Haide, Wald? Off. Ansiedelung, Höhle, Pfahlbau? Befestigung?	Dolmen, Ganggrab, Riesenbett? Stein-o. Erdhügel? Flachgrab?	Leichenbeisetzung? (hockend, gestreckt od. Schädelgrab?) Partielle od. totale Verbrennung? Mit Beigabe von Tierknochen?	Vgl. Ausacker 5 6. Nicht nachgef.	
Hhe.: 8. Lge.: gr. Br.: kl. Br.: o. Dm.: 7,5. m. Dm.: u. Dm.: 4,5. gr. Uf.:		See oder Moor? Acker, Haide, Wald? Off. Ansiedelung, Höhle, Pfahlbau? Befestigung?	Dolmen, Ganggrab, Riesenbett? Stein-o. Erdhügel? Flachgrab?	Leichenbeisetzung? (hockend, gestreckt od. Schädelgrab?) Partielle od. totale Verbrennung? Mit Beigabe von Tierknochen?	Vgl. Steinpackung mit Urnen Begräbnis, Schnitt III. 1. Ausacker N. 77 N. 78, Abb. 44.	
Hhe.: Lge.: gr. Br.: kl. Br.: o. Dm.: m. Dm.: u. Dm.: gr. Uf.:		See oder Moor? Acker, Haide, Wald? Off. Ansiedelung, Höhle, Pfahlbau? Befestigung?	Dolmen, Ganggrab, Riesenbett? Stein-o. Erdhügel? Flachgrab?	Leichenbeisetzung? (hockend, gestreckt od. Schädelgrab?) Partielle od. totale Verbrennung? Mit Beigabe von Tierknochen?	Vgl. Hof Timbrenbek a. 1. Ausacker N. 77/78.	
Hhe.: Lge.: 29. gr. Br.: 3. kl. Br.: o. Dm.: m. Dm.: u. Dm.: gr. Uf.:		See oder Moor? Acker, Haide, Wald? Off. Ansiedelung, Höhle, Pfahlbau? Befestigung?	Dolmen, Ganggrab, Riesenbett? Stein-o. Erdhügel? Flachgrab?	Leichenbeisetzung? (hockend, gestreckt od. Schädelgrab?) Partielle od. totale Verbrennung? Mit Beigabe von Tierknochen?	Hannover Kreis 6, Steinkiste. 1. Ausacker N. 82 N. 84.	
Hhe.: 15. Lge.: gr. Br.: kl. Br.: o. Dm.: 14,5. m. Dm.: u. Dm.: 8. gr. Uf.:		See oder Moor? Acker, Haide, Wald? Off. Ansiedelung, Höhle, Pfahlbau? Befestigung?	Dolmen, Ganggrab, Riesenbett? Stein-o. Erdhügel? Flachgrab?	Leichenbeisetzung? (hockend, gestreckt od. Schädelgrab?) Partielle od. totale Verbrennung? Mit Beigabe von Tierknochen?	Vgl. Steinpackung mit Urnen. 1. Ausacker N. 83 Abb. 47.	
Hhe.: 25. Lge.: c. 2,9. gr. Br.: c. 1,2. kl. Br.: o. Dm.: 16,8. m. Dm.: u. Dm.: 10. gr. Uf.:		See oder Moor? Acker, Haide, Wald? Off. Ansiedelung, Höhle, Pfahlbau? Befestigung?	Dolmen, Ganggrab, Riesenbett? Stein-o. Erdhügel? Flachgrab?	Leichenbeisetzung? (hockend, gestreckt od. Schädelgrab?) Partielle od. totale Verbrennung? Mit Beigabe von Tierknochen?	Vgl. Ausacker A. 1. Ausacker N. 83, Abb. 47/8.	

1. Nummer.	2. Fundort.	3. Zeichnung.	4. Gegenstand, dessen Art, Form, Ornament und Erhaltungs-Zustand.	5. Material u. Fabr.	6. Maasse.	7. Zugehörige Funde.	8. Art der Fundstätte.	9. Bestattungsart.	10. Bemerkungen.	11. Vorbesitzer, Jahr und Art der Erwerbung.
Laufende Nr. 2401 a-c. Acten-Nr. 984/18. Inventar-Nr. U. 1. 21. Frühere Nr.	Ort: Ammerm. Kreis: Regierungsbezirk: Land:		a. Holz u. Leder wohl einer Pfeilköcher. b. Reste Bronzenägel mit Lederresten. c. Asche einiger schwarzen Scherben, alt Urnen.	Gestein: (Flint: Metall: B Thon: Glas: Org. Subst.:	Hhe.: Lge.: 59. gr. Br.: 07. kl. Br.: o. Dm.: m. Dm.: u. Dm.: gr. Uf.:		See oder Moor? Acker, Haide, Wald? Off. Ansiedelung, Höhle, Pfahlbau? Befestigung?	Dolmen, Gang-grab, Riesenbett? Stein-o. Erdhügel? Flachgrab?	Leichenbeisetzung? (hockend, gestreckt od. Schädelgrab?) Partielle od. totale Verbrennung? Mit Beigabe von Tierknochen?	Brandgr. Hügel 8. Inventarfalle nicht gefunden. 1. Ammerm. S. 249/50.	Klg. Oldenburger.
Laufende Nr. 2401 d. f. Acten-Nr. Inventar-Nr. Frühere Nr.	Ort: Ammerm. Kreis: Regierungsbezirk: Land:		d. Halbkugelförmiger Bronzeknopf mit Resten von Holz. e. Reste von Schädel. f. Scherben einer größeren Urne, wenig verziert, mit Knochen und Asche gefüllt.	Gestein: (Flint: Metall: Thon: Glas: Org. Subst.:	Hhe.: Lge.: 8.7. gr. Br.: 4.1. kl. Br.: o. Dm.: m. Dm.: u. Dm.: gr. Uf.:		See oder Moor? Acker, Haide, Wald? Off. Ansiedelung, Höhle, Pfahlbau? Befestigung?	Dolmen, Gang-grab, Riesenbett? Stein-o. Erdhügel? Flachgrab?	Leichenbeisetzung? (hockend, gestreckt od. Schädelgrab?) Partielle od. totale Verbrennung? Mit Beigabe von Tierknochen?	Dasselbe.	4
Laufende Nr. 2402 a. Acten-Nr. Inventar-Nr. Frühere Nr.	Ort: Ammerm. Kreis: Regierungsbezirk: Land:		Brandgrab Hügel 1 mit einzelnen Resten von Bronze und Scherben eines dünnen schwarzen Gefäßes.	Gestein: (Flint: Metall: Thon: schwarz Glas: Org. Subst.:	Hhe.: 11,5. Lge.: gr. Br.: kl. Br.: o. Dm.: 7.9. m. Dm.: u. Dm.: 7. gr. Uf.:		See oder Moor? Acker, Haide, Wald? Off. Ansiedelung, Höhle, Pfahlbau? Befestigung?	Dolmen, Gang-grab, Riesenbett? Stein-o. Erdhügel? Flachgrab?	Leichenbeisetzung? (hockend, gestreckt od. Schädelgrab?) Partielle od. totale Verbrennung? Mit Beigabe von Tierknochen?	Urnl. Hügel 1. nördliches Parkgrab. Inventar-Nummern in derselben Reihenfolge wie die Nummern der Fundstücke. Hügel als Brandgrab urnl. 1. Ammerm, S. 88/9. 50.	4
Laufende Nr. 2402 b. Acten-Nr. Inventar-Nr. Frühere Nr.	Ort: Ammerm. Kreis: Regierungsbezirk: Land:		Bronzenadel Hügel 1 und Park ergänzt.	Gestein: (Flint: Metall: B Thon: Glas: Org. Subst.:	Hhe.: Lge.: gr. Br.: kl. Br.: o. Dm.: m. Dm.: u. Dm.: gr. Uf.:		See oder Moor? Acker, Haide, Wald? Off. Ansiedelung, Höhle, Pfahlbau? Befestigung?	Dolmen, Gang-grab, Riesenbett? Stein-o. Erdhügel? Flachgrab?	Leichenbeisetzung? (hockend, gestreckt od. Schädelgrab?) Partielle od. totale Verbrennung? Mit Beigabe von Tierknochen?	Dasselbe. 1. Ammerm, S. 88.	4
Laufende Nr. 2403. Acten-Nr. Inventar-Nr. Frühere Nr.	Ort: Ammerm. Kreis: Regierungsbezirk: Land:		Brandgrab Hügel 6 Inhalt: Reste von Knochen und Asche; Bronze, Scherben einer größeren Urne, Asche der Verbrennten Scherben; Reste von Holz.	Gestein: (Flint: Metall: B Thon: Glas: Org. Subst.:	Hhe.: noch 3. Lge.: gr. Br.: 3,8. kl. Br.: o. Dm.: m. Dm.: u. Dm.: gr. Uf.:		See oder Moor? Acker, Haide, Wald? Off. Ansiedelung, Höhle, Pfahlbau? Befestigung?	Dolmen, Gang-grab, Riesenbett? Stein-o. Erdhügel? Flachgrab?	Leichenbeisetzung? (hockend, gestreckt od. Schädelgrab?) Partielle od. totale Verbrennung? Mit Beigabe von Tierknochen?	Dasselbe. Hügel 6. nördliches Parkgrab. Zwischen dem Brandkreuz Hügel 5 und 7. 1. Ammerm, S. 88.	4
Laufende Nr. 2404. Acten-Nr. Inventar-Nr. Frühere Nr.	Ort: Ammerm. Kreis: Regierungsbezirk: Land:		Urnenbrandgrab Hügel 1 Urne, allerhand Knochen- und Aschenreste.	Gestein: (Flint: grün Metall: Thon: Glas: Org. Subst.:	Hhe.: Dicke 2,1. Lge.: 10,4. gr. Br.: 3,8. kl. Br.: o. Dm.: m. Dm.: u. Dm.: gr. Uf.:		See oder Moor? Acker, Haide, Wald? Off. Ansiedelung, Höhle, Pfahlbau? Befestigung?	Dolmen, Gang-grab, Riesenbett? Stein-o. Erdhügel? Flachgrab?	Leichenbeisetzung? (hockend, gestreckt od. Schädelgrab?) Partielle od. totale Verbrennung? Mit Beigabe von Tierknochen?	Dasselbe. Steinkammern. Urne wie oftmals Urnl.	4
Laufende Nr. 2405 a, b. Acten-Nr. Inventar-Nr. Frühere Nr.	Ort: Ammerm. Kreis: Regierungsbezirk: Land:		a. Bronzeringe Hügel 2 beigegeben. b. Skelettreste, Reste eines Leichen Hügel 2 und Urnenbrandgrab Hügel 3 beigegeben, beide Hügel Urnenfriedhof, beide Hügel Parkanlage.	Gestein: (Flint: Metall: Thon: Glas: Org. Subst.:	Hhe.: Lge.: gr. Br.: kl. Br.: o. Dm.: m. Dm.: u. Dm.: gr. Uf.:		See oder Moor? Acker, Haide, Wald? Off. Ansiedelung, Höhle, Pfahlbau? Befestigung?	Dolmen, Gang-grab, Riesenbett? Stein-o. Erdhügel? Flachgrab?	Leichenbeisetzung? (hockend, gestreckt od. Schädelgrab?) Partielle od. totale Verbrennung? Mit Beigabe von Tierknochen?	Urnl. Hügel 2. Steinkammern. Reste von 2 Skeletten eines Leichen Hügel 2 und Urnenbrandgrab Hügel 3 beigegeben. 1. Ammerm, S. 92.	1/1

1. Nummer.	2. Fundort.	3. Zeichnung.	4. Gegenstand, dessen Art, Form, Ornament und Erhaltungs-Zustand.	5. Material u. Farbe
Laufende Nr. 2406. Acten-Nr. 984/18. Inventar-Nr. I. 1. 21. Frühere Nr.	Ort: Quarnbek. Kreis: Regierungsbezirk: Land:		Steinzeitliche Scherben.	Gestein: (Flint: Metall: Thon: Glas: Org. Subst.:
Laufende Nr. 2407. Acten-Nr. Inventar-Nr. Frühere Nr.	Ort: Quarnbek. Kreis: Regierungsbezirk: Land:		Holzkohlen (im Grab).	Gestein: (Flint: Metall: Thon: Glas: Org. Subst.:
Laufende Nr. 2408 a, b. Acten-Nr. Inventar-Nr. Frühere Nr.	Ort: Quarnbek. Kreis: Regierungsbezirk: Land:		a. Menschliche Knochen. b. Einige Knochen wie vorige Nummer.	Gestein: (Flint: Metall: Thon: Glas: Org. Subst.:
Laufende Nr. 2409. Acten-Nr. Inventar-Nr. Frühere Nr.	Ort: Quarnbek. Kreis: Regierungsbezirk: Land:		Knochenasche (im Grab).	Gestein: (Flint: Metall: Thon: Glas: Org. Subst.:
Laufende Nr. 2410 a. Acten-Nr. Inventar-Nr. Frühere Nr.	Ort: Quarnbek. Kreis: Regierungsbezirk: Land:		Feuersteinmesser lanzettförmig mit Retuschirung an beiden Seiten.	Gestein: (Flint: Metall: B. Thon: Glas: Org. Subst.:
Laufende Nr. 2410 b. Acten-Nr. Inventar-Nr. Frühere Nr.	Ort: Quarnbek. Kreis: Regierungsbezirk: Land:		Feuersteinsplitter von Feuersteinbeil mit Schliff.	Gestein: (Flint: Metall: B. Thon: Glas: Org. Subst.:
Laufende Nr. 2410 c. Acten-Nr. Inventar-Nr. Frühere Nr.	Ort: Quarnbek. Kreis: Regierungsbezirk: Land:		Feuersteinsplitter mit Wellenschliff (Bruchstück).	Gestein: (Flint: Metall: B Thon: Glas: Org. Subst.:

6. Maasse.	7. Zugehörige Funde.	8. Art der Fundstätte. See oder Moor? / Acker, Haide, Wald? / Off. Ansiedelung, Höhle, Pfahlbau? / Befestigung?	8. Dolmen, Gang-grab, Riesenbett? / Stein-o. Erdhügel? / Flachgrab?	9. Bestattungsart. Leichenbeisetzung? (hockend, gestreckt od. Schädelgrab?) / Partielle od. totale Verbrennung? / Mit Beigabe von Tierknochen?	10. Bemerkungen.	11. Vorbesitzer, Jahr und Art der Erwerbung.
Hhe.: Lge.: gr. Br.: kl. Br.: o. Dm.: m. Dm.: u. Dm.: gr. Uf.:					Karl Schütt Hügel 2. Unmittelbar unter dem Humus Gruppe von Steinkammergräbern. I. Quarnbek Nr. 94, 102, 106, 55.	Neg. Oldenburg.
Hhe.: Lge.: gr. Br.: kl. Br.: o. Dm.: m. Dm.: u. Dm.: gr. Uf.:					Vogel. Aus der Steinkammer. I. Quarnbek, Nr. 93.	
Hhe.: Lge.: gr. Br.: kl. Br.: o. Dm.: m. Dm.: u. Dm.: gr. Uf.:					Vogel. a. Alle zum Skelett gehörigen Knochen, die noch vorhanden waren, in Bauchlage der Frau. b. Einige menschliche Knochen, wohl einer Kinderleiche. I. Quarnbek, Nr. 96 u. 97.	
Hhe.: Lge.: gr. Br.: kl. Br.: o. Dm.: m. Dm.: u. Dm.: gr. Uf.:					Vogel. Gehörten zu den Knochen wie vorige Nummer. I. Quarnbek, Nr. 96.	
Hhe.: Lge.: 18,2 gr. Br.: kl. Br.: o. Dm.: m. Dm.: u. Dm.: gr. Uf.:					Vogel. Pferdegrab P. I. Quarnbek, Nr. 99, 100, 53.	
Hhe.: Lge.: gr. Br.: kl. Br.: o. Dm.: m. Dm.: u. Dm.: gr. Uf.:					Vogel. I. Quarnbek, Nr. 96.	
Hhe.: Lge.: 25,7 gr. Br.: kl. Br.: o. Dm.: m. Dm.: u. Dm.: gr. Uf.:					Vogel. I. Quarnbek, Nr. 100.	

1. Nummer.	2. Fundort.	3. Zeichnung.	4. Gegenstand, dessen Art, Form, Ornament und Erhaltungs-Zustand.	5. Material u. Fa	6. Maasse.	7. Zugehörige Funde.	8. Art der Fundstätte.		9. Bestattungsart.	10. Bemerkungen.	11. Vorbesitzer, Jahr und Art der Erwerbung.
Laufende Nr. 2410 d. Acten-Nr. 984/18 Inventar-Nr. I. 1.21. Frühere Nr.	Ort: Ausacker. Kreis: Regierungsbezirk: Land:		Scheibenförmiger Feuerstein [illegible]	Gestein: (Flint: grau, Metall: Thon: Glas: Org. Subst.:	Hhe.: Lge.: 6,7 gr. Br.: 1,6 kl. Br.: o. Dm.: m. Dm.: u. Dm.: gr. Uf.:		See oder Moor? Acker, Haide, Wald? Off. Ansiedelung, Höhle, Pfahlbau? Befestigung?	Dolmen, Gang-grab, Riesenbett? Stein-o. Erdhügel? Flachgrab?	Leichenbeisetzung? (hockend, gestreckt od. Schädelgrab?) Partielle od. totale Verbrennung? Mit Beigabe von Tierknochen?	Verl. Hügel Hügel 2. Forstgrab P. Vorgen. v. Gewachsen siehe Nachtrag Fol. 394, L.M. 2571 1. Ausacker N. 101.	Vlg. Oldenburg.
Laufende Nr. 2411 a, b. Acten-Nr. Inventar-Nr. Frühere Nr.	Ort: Ausacker. Kreis: Regierungsbezirk: Land:		a. Kleines Feuersteinbeil von Dolch oder Lanzenspitze b. Mehrere Reste eines unverzierten Gefäßes, scherben.	Gestein: (Flint: Metall: Thon: Glas: Org. Subst.:	Hhe.: Lge.: 4,2 gr. Br.: 3,5 kl. Br.: o. Dm.: m. Dm.: u. Dm.: gr. Uf.:		See oder Moor? Acker, Haide, Wald? Off. Ansiedelung, Höhle, Pfahlbau? Befestigung?	Dolmen, Gang-grab, Riesenbett? Stein-o. Erdhügel? Flachgrab?	Leichenbeisetzung? (hockend, gestreckt od. Schädelgrab?) Partielle od. totale Verbrennung? Mit Beigabe von Tierknochen?	Verbgl. a. Gefunden in der Nordwestecke des Hügels. b. Gefunden im Forstgrab P. 1. Ausacker N. 98,	4
Laufende Nr. 2412. Acten-Nr. Inventar-Nr. Frühere Nr.	Ort: Ausacker Kreis: Regierungsbezirk: Land:		Feuersteinbeil einer Axt.	Gestein: (Flint: Metall: Thon: Glas: Org. Subst.:	Hhe.: 4,4 Lge.: gr. Br.: kl. Br.: o. Dm.: m. Dm.: u. Dm.: gr. Uf.:		See oder Moor? Acker, Haide, Wald? Off. Ansiedelung, Höhle, Pfahlbau? Befestigung?	Dolmen, Gang-grab, Riesenbett? Stein-o. Erdhügel? Flachgrab?	Leichenbeisetzung? (hockend, gestreckt od. Schädelgrab?) Partielle od. totale Verbrennung? Mit Beigabe von Tierknochen?	Verbgl. Auf d. Sohle Asche u. Kohlen. 1. Ausacker N. 101.	4
Laufende Nr. 2413. Acten-Nr. Inventar-Nr. Frühere Nr.	Ort: Ausacker. Kreis: Regierungsbezirk: Land:		Dicker Feuersteinsplitter an drei Seiten abgeschlagen.	Gestein: (Flint: Metall: Thon: Glas: Org. Subst.:	Hhe.: Lge.: 5,1 gr. Br.: 1,9 kl. Br.: o. Dm.: m. Dm.: u. Dm.: gr. Uf.:		See oder Moor? Acker, Haide, Wald? Off. Ansiedelung, Höhle, Pfahlbau? Befestigung?	Dolmen, Gang-grab, Riesenbett? Stein-o. Erdhügel? Flachgrab?	Leichenbeisetzung? (hockend, gestreckt od. Schädelgrab?) Partielle od. totale Verbrennung? Mit Beigabe von Tierknochen?	Verbgl. 1. Ausacker N. 98, 101.	4
Laufende Nr. 2414. Acten-Nr. Inventar-Nr. Frühere Nr.	Ort: Ausacker. Kreis: Regierungsbezirk: Land:		Zwei Scherben stark verwittert.	Gestein: (Flint: Metall: Thon: rot Glas: Org. Subst.:	Hhe.: Lge.: gr. Br.: kl. Br.: o. Dm.: m. Dm.: u. Dm.: gr. Uf.:		See oder Moor? Acker, Haide, Wald? Off. Ansiedelung, Höhle, Pfahlbau? Befestigung?	Dolmen, Gang-grab, Riesenbett? Stein-o. Erdhügel? Flachgrab?	Leichenbeisetzung? (hockend, gestreckt od. Schädelgrab?) Partielle od. totale Verbrennung? Mit Beigabe von Tierknochen?	Verbgl. 1.	4
Laufende Nr. 2415. Acten-Nr. Inventar-Nr. Frühere Nr.	Ort: Ausacker. Kreis: Regierungsbezirk: Land:		Kleines Feuersteinbeil.	Gestein: (Flint: Metall: E Thon: Glas: Org. Subst.:	Hhe.: 06-07. Lge.: 4, gr. Br.: 6 kl. Br.: o. Dm.: m. Dm.: u. Dm.: gr. Uf.:		See oder Moor? Acker, Haide, Wald? Off. Ansiedelung, Höhle, Pfahlbau? Befestigung?	Dolmen, Gang-grab, Riesenbett? Stein-o. Erdhügel? Flachgrab?	Leichenbeisetzung? (hockend, gestreckt od. Schädelgrab?) Partielle od. totale Verbrennung? Mit Beigabe von Tierknochen?	Verbgl. Lagen im Hügel zer-streut. 1. Ausacker N. 102.	4
Laufende Nr. 2416. Acten-Nr. Inventar-Nr. Frühere Nr.	Ort: Ausacker. Kreis: Regierungsbezirk: Land:		Rechteckiger Feuerstein mit 6 Seiten abgeschlagen, an zwei Seiten mit Facetten versehen.	Gestein: (Flint: Metall: B Thon: Glas: Org. Subst.:	Hhe.: Lge.: 7,2 gr. Br.: 2, kl. Br.: o. Dm.: m. Dm.: u. Dm.: gr. Uf.:		See oder Moor? Acker, Haide, Wald? Off. Ansiedelung, Höhle, Pfahlbau? Befestigung?	Dolmen, Gang-grab, Riesenbett? Stein-o. Erdhügel? Flachgrab?	Leichenbeisetzung? (hockend, gestreckt od. Schädelgrab?) Partielle od. totale Verbrennung? Mit Beigabe von Tierknochen?	Oldenburg Hügel Ausacker a. Gefunden in Nordwestecke auf dem Boden. 1. Ausacker N. 105, Abt. 56.	6

1. Nummer.	2. Fundort.	3. Zeichnung.	4. Gegenstand, dessen Art, Form, Ornament und Erhaltungs-Zustand.	5. Material u. Fa
Laufende Nr. 2417. Acten-Nr. 984/18. Inventar-Nr. II, 1, 21. Frühere Nr.	Ort: Ammersee. Kreis: Regierungsbezirk: Land:		Kurzhalsige Nadel Kopf profiliert in einer kleinen Durchbohrung.	Gestein: (Flint: Metall: B. Thon: Glas: Org. Subst.:
Laufende Nr. 2418a-c. Acten-Nr. Inventar-Nr. Frühere Nr.	Ort: Ammersee. Kreis: Regierungsbezirk: Land:		a. Rasiermesser mit muschelförmig durchbrochenem Griffende. b. Pfeilspitze. c. Pfeilspitze, einflächig und rund gehalten; Querschneider wie Lochung u. Bogenschlag.	Gestein: (Flint: Metall: B. Thon: Glas: Org. Subst.:
Laufende Nr. 2419. Acten-Nr. Inventar-Nr. Frühere Nr.	Ort: Ammersee. Kreis: Regierungsbezirk: Land:		Nadel Hals, mit umgebogenem Kopf durchbohrt, schwach gebogener Schaft.	Gestein: (Flint: Metall: B Thon: Glas: Org. Subst.:
Laufende Nr. 2420a,b. Acten-Nr. Inventar-Nr. Frühere Nr.	Ort: Ammersee. Kreis: Regierungsbezirk: Land:		a. Pfeilspitze mit Widerhaken und durchbrochenem Mittelgrat; schwalbenschwanzförmige Basis mit Ausbuchtungen für Schaftanzeichnung. b. Pfeilspitze wie die Pfeilspitzen (1 im Glas).	Gestein: (Flint: Metall: B Thon: Glas: Org. Subst.:
Laufende Nr. 2420c,d. Acten-Nr. Inventar-Nr. Frühere Nr.	Ort: Ammersee. Kreis: Regierungsbezirk: Land:		c. Pfeilspitze mit Widerhaken (1 im Glas) d. Abfall.	Gestein: (Flint: Metall: Thon: Glas: Org. Subst.:
Laufende Nr. 2420e,f. Acten-Nr. Inventar-Nr. Frühere Nr.	Ort: Ammersee Kreis: Regierungsbezirk: Land:		e. Zwei Pfeilspitzen wie vorige. f. Zwei Pfeilspitzen einflächig mit gewölbten Rücken.	Gestein: (Flint: Metall: B Thon: Glas: Org. Subst.:
Laufende Nr. 2421. Acten-Nr. Inventar-Nr. Frühere Nr.	Ort: Ammersee. Kreis: Regierungsbezirk: Land:		Rechteckiges Schieferstück zur Herstellung von Pfeilspitzen?	Gestein: (Flint: Metall: B Thon: Glas: Org. Subst.:

6. Maasse.	7. Zugehörige Funde.	8. Art der Fundstätte. See oder Moor?	Dolmen, Ganggrab, Riesenbett?	9. Bestattungsart. Leichenbeisetzung? (hockend, gestreckt od. Schädelgrab?)	Partielle od. totale Verbrennung?	Mit Beigabe von Tierknochen?	10. Bemerkungen.	11. Vorbesitzer, Jahr und Art der Erwerbung.
Dm.: Hhe.: 0,3. Lge.: 11. gr. Br.: kl. Br.: o. Dm.: m. Dm.: u. Dm.: gr. Uf.:		Acker, Haide, Wald? Off. Ansiedelung, Höhle, Pfahlbau? Befestigung?	Stein-o. Erdhügel? Flachgrab?				Aufbewahrt. Aus Urnengr. d. Mitte des Schwabs unter 4 Steinen zugedeckt und einem Steinkreis umgeben. 1. Ammersee N. 103/14.	Hey. Obbaumann.
Hhe.: Lge.: a. 5,5 b. 5,5. c. 5,3. gr. Br.: a. 1,7. b. 1,8. kl. Br.: o. Dm.: m. Dm.: u. Dm.: gr. Uf.:		Acker, Haide, Wald? Off. Ansiedelung, Höhle, Pfahlbau? Befestigung?	Stein-o. Erdhügel? Flachgrab?				Vorgl. Aus Urne c. In Steinpackung Abfeg aus Mitte. 1. Ammersee N. 104/5. Obb. 57-59.	4
Hhe.: Lge.: 1,6. gr. Br.: 1,6. kl. Br.: o. Dm.: m. Dm.: u. Dm.: gr. Uf.:		Acker, Haide, Wald? Off. Ansiedelung, Höhle, Pfahlbau? Befestigung?	Stein-o. Erdhügel? Flachgrab?				Vorgl. Aus Urne d. 1. Ammersee N. 106, N. 105, 9. 60.	4
Hhe.: Lge.: 59,5. gr. Br.: 4,9. kl. Br.: o. Dm.: m. Dm.: u. Dm.: gr. Uf.:		Acker, Haide, Wald? Off. Ansiedelung, Höhle, Pfahlbau? Befestigung?	Stein-o. Erdhügel? Flachgrab?				Baumsarg. Steinkiste. 1. Ammersee, N. 105, G. 62, N. 107.	4
Hhe.: Lge.: gr. Br.: kl. Br.: o. Dm.: m. Dm.: u. Dm.: gr. Uf.:		Acker, Haide, Wald? Off. Ansiedelung, Höhle, Pfahlbau? Befestigung?	Stein-o. Erdhügel? Flachgrab?				Vorgl. Aus Steinpackung Nr. b. 1. Ammersee, N. 107.	4
Hhe.: Lge.: 2. 5. gr. Br.: 2,7. kl. Br.: o. Dm.: m. Dm. f. 0,7-0,8. u. Dm.: gr. Uf.:		Acker, Haide, Wald? Off. Ansiedelung, Höhle, Pfahlbau? Befestigung?	Stein-o. Erdhügel? Flachgrab?				Vorgl. Aus Urne a der Steinkiste. 1. Ammersee N. 107	4
Hhe.: Lge.: gr. Br.: kl. Br.: o. Dm.: m. Dm.: u. Dm.: gr. Uf.:		Acker, Haide, Wald? Off. Ansiedelung, Höhle, Pfahlbau? Befestigung?	Stein-o. Erdhügel? Flachgrab?				Vorgl. Aus Steinpackung c. 1. Ammersee N. 107.	4

Fol. 352. Abteilung: I/M. Pfahlbauzeit – Holzgeräte.

1. Nummer.	2. Fundort.	3. Zeichnung.	4. Gegenstand, dessen Art, Form, Ornament und Erhaltungs-Zustand.	5. Material u. Farbe
Laufende Nr. 2422. Acten-Nr. 984/18. Inventar-Nr. I. 1.21. Frühere Nr.	Ort: Auvernier. Kreis: Regierungsbezirk: Land:		Holzpfahl mit einer Keil-Spitze und 18 Einkerbungen, Durchmesser 12 cm.	Gestein: (Flint: Metall: B. Thon: Glas: Org. Subst.:
Laufende Nr. 2423. Acten-Nr. Inventar-Nr. Frühere Nr.	Ort: Auvernier Kreis: Regierungsbezirk: Land:		Lochsteine mit kleinem Durchmesser und Pfahlanfertigungsspuren.	Gestein: (Flint: Metall: B Thon: Glas: Lehm Org. Subst.:
Laufende Nr. 2424. Acten-Nr. Inventar-Nr. Frühere Nr.	Ort: Auvernier. Kreis: Regierungsbezirk: Land:		Schneidetheil mit Loch und 6 Facetten, Kanten, Spitze abgebrochen.	Gestein: (Flint: Metall: Thon: Glas: Org. Subst.:
Laufende Nr. 2425. Acten-Nr. Inventar-Nr. Frühere Nr.	Ort: Auvernier. Kreis: Regierungsbezirk: Land:		Hirschhorn mit Durchbohrung, Schaftende abgebrochen.	Gestein: grün. (Flint: Metall: Thon: Glas: Org. Subst.:
Laufende Nr. 2426. Acten-Nr. Inventar-Nr. Frühere Nr.	Ort: Auvernier. Kreis: Regierungsbezirk: Land:		Eisenmeißel aus Hirschhorn Lochstelle.	Gestein: (Flint: Metall: E Thon: Glas: Org. Subst.:
Laufende Nr. 2427. Acten-Nr. Inventar-Nr. Frühere Nr.	Ort: Auvernier. Kreis: Regierungsbezirk: Land:		Grosses Schaftloch mit Spuren von [illegible] Bearbeitung.	Gestein: (Flint: Metall: Thon: Braun Glas: Org. Subst.:
Laufende Nr. 2428. Acten-Nr. Inventar-Nr. Frühere Nr.	Ort: Auvernier. Kreis: Regierungsbezirk: Land:		Pfahlspitze Durchkreuzt mit Pfahlbauschnitzereien. Spitze abgebrochen.	Gestein: (Flint: gelbgrün Metall: Thon: Glas: Org. Subst.:

Abteilung: I/M. Pfahlbauzeit – Holzgeräte. Fol. 352.

6. Maasse.	7. Zugehörige Funde.	8. Art der Fundstätte. See oder Moor? / Acker, Haide, Wald? / Off. Ansiedelung, Höhle, Pfahlbau? / Befestigung?	Dolmen, Gang-grab, Riesenbett? / Stein-o. Erdhügel? / Flachgrab?	9. Bestattungsart. Leichenbeisetzung? (hockend, gestreckt od. Schädelgrab?) / Partielle od. totale Verbrennung? / Mit Beigabe von Tierknochen?	10. Bemerkungen.	11. Vorbesitzer, Jahr und Art der Erwerbung.
Hhe.: Lge.: 36. gr. Br.: 4,6. kl. Br.: o. Dm.: m. Dm.: u. Dm.: gr. Uf.:					Schaumhof Aus Ausgrabungen d. 1. Auvernier, N. 107.	Mlg. Oberhänsern.
Hhe.: Lge.: gr. Br.: kl. Br.: o. Dm.: m. Dm.: u. Dm.: gr. Uf.:					Vrbgl. Ohne genauen Fundort. 1. Auvernier N. 108.	4
Hhe.: Lge.: 8,3. gr. Br.: 6. kl. Br.: o. Dm.: m. Dm.: u. Dm.: gr. Uf.:					Vrbgl. Auf Zettel: „Von Höpfner gefunden." 1. Auvernier N. 108.	4
Hhe.: Lge.: 4,5. gr. Br.: 6,2. kl. Br.: o. Dm.: m. Dm.: u. Dm.: gr. Uf.:					Vrbgl. Auf Zettel: „Von Höpfner gefunden." 1. Auvernier N. 108.	4
Hhe.: Lge.: gr. Br.: 0,6. kl. Br.: o. Dm.: m. Dm.: 3,5. u. Dm.: gr. Uf.:					Vrbgl. Auf Zettel: „Von Traumann" Knochenfund Fluhs untersucht.	4
Hhe.: Lge.: gr. Br.: kl. Br.: o. Dm.: m. Dm.: u. Dm.: gr. Uf.:					Vrbgl. Nicht untersucht.	4
Hhe.: Lge.: 4. gr. Br.: 2,8. kl. Br.: o. Dm.: m. Dm.: u. Dm.: gr. Uf.:					Vrbgl. Nicht untersucht.	4

1. Nummer.	2. Fundort.	3. Zeichnung.	4. Gegenstand, dessen Art, Form, Ornament und Erhaltungs-Zustand.	5. Material u. Farbe
Laufende Nr. 2429a. Acten-Nr. 984/18. Inventar-Nr. II. 1.21. Frühere Nr.	Ort: Ammern. Kreis: Regierungsbezirk: Land:		Kleine Knochenpfrieme aus Röhrenknochen.	Gestein: (Flint: Metall: B Thon: Glas: Org. Subst.:
Laufende Nr. 2429b, c. Acten-Nr. Inventar-Nr. Frühere Nr.	Ort: Ammern Kreis: Regierungsbezirk: Land:		b. Rippe mit Schnitte und anderes Holz (ein Stück). c. Knochenspan mit Schnitt (ein Fragment).	Gestein: (Flint: Metall: Thon: Glas: Org. Subst.:
Laufende Nr. 2429d. Acten-Nr. Inventar-Nr. Frühere Nr.	Ort: Ammern Kreis: Regierungsbezirk: Land:		Rippe, mit einem Schnitte (ein Stück).	Gestein: (Flint: Metall: Thon: Glas: Org. Subst.:
Laufende Nr. 2429e. Acten-Nr. Inventar-Nr. Frühere Nr.	Ort: Ammern. Kreis: Regierungsbezirk: Land:		Röhrenknochen mit Schnitt und Holz. Holz v. Griffzunge mit Schnitt. Kiesel, kleiner Kiesel mit Schliff, mit Bruch (Abfall bei Herstellung einer Griffzunge).	Gestein: (Flint: Metall: Thon: Glas: Org. Subst.:
Laufende Nr. 2429f. Acten-Nr. Inventar-Nr. Frühere Nr.	Ort: Ammern. Kreis: Regierungsbezirk: Land:		Knochen mit Schnitt (ein kleiner Knochensplitter).	Gestein: (Flint: Metall: Thon: Glas: Org. Subst.:
Laufende Nr. 2429g Acten-Nr. Inventar-Nr. Frühere Nr.	Ort: Ammern Kreis: Regierungsbezirk: Land:		Knochenspitze mit Durchbohrung mit Kerben und Schnitt; ganzlich unbrauchbar.	Gestein: (Flint: Metall: B Thon: Glas: Org. Subst.:
Laufende Nr. 2429h, i. Acten-Nr. Inventar-Nr. Frühere Nr. a, b.	Ort: Ammern. Kreis: Regierungsbezirk: Land:		h. Knochenspitze mit schaufelförmiger Form. i. Knochen flach, dreikantig mit Schliff und Schnitt.	Gestein: (Flint: Metall: Thon: Glas: Org. Subst.:

6. Maasse.	7. Zugehörige Funde.	8. Art der Fundstätte.		9. Bestattungsart.	10. Bemerkungen.	11. Vorbesitzer, Jahr und Art der Erwerbung.
Hhe.: Lge.: gr. Br.: kl. Br.: o. Dm.: m. Dm.: u. Dm.: gr. Uf.:		See oder Moor? Acker, Haide, Wald? Off. Ansiedelung, Höhle, Pfahlbau? Befestigung?	Dolmen, Gang-grab, Riesenbett? Stein-o. Erdhügel? Flachgrab?	Leichenbeisetzung? (hockend, gestreckt od. Schädelgrab?) Partielle od. totale Verbrennung? Mit Beigabe von Tierknochen?	Wohlbauer Torfgrab. f. Ammern p. 115.	Vlg. Obstfelder.
Hhe.: Lge.: gr. Br.: kl. Br.: o. Dm.: m. Dm.: u. Dm.: gr. Uf.:		See oder Moor? Acker, Haide, Wald? Off. Ansiedelung, Höhle, Pfahlbau? Befestigung?	Dolmen, Gang-grab, Riesenbett? Stein-o. Erdhügel? Flachgrab?	Leichenbeisetzung? (hockend, gestreckt od. Schädelgrab?) Partielle od. totale Verbrennung? Mit Beigabe von Tierknochen?	Wohlb. f. Ammern p. 115.	4
Hhe.: Lge.: gr. Br.: kl. Br.: o. Dm.: m. Dm.: u. Dm.: gr. Uf.:		See oder Moor? Acker, Haide, Wald? Off. Ansiedelung, Höhle, Pfahlbau? Befestigung?	Dolmen, Gang-grab, Riesenbett? Stein-o. Erdhügel? Flachgrab?	Leichenbeisetzung? (hockend, gestreckt od. Schädelgrab?) Partielle od. totale Verbrennung? Mit Beigabe von Tierknochen?	Wohlb. f. Ammern p. 115.	4
Hhe.: Lge.: gr. Br.: kl. Br.: o. Dm.: m. Dm.: u. Dm.: gr. Uf.:		See oder Moor? Acker, Haide, Wald? Off. Ansiedelung, Höhle, Pfahlbau? Befestigung?	Dolmen, Gang-grab, Riesenbett? Stein-o. Erdhügel? Flachgrab?	Leichenbeisetzung? (hockend, gestreckt od. Schädelgrab?) Partielle od. totale Verbrennung? Mit Beigabe von Tierknochen?	Wohlb. f. Ammern p. 115.	4
Hhe.: Lge.: gr. Br.: kl. Br.: o. Dm.: m. Dm.: u. Dm.: gr. Uf.:		See oder Moor? Acker, Haide, Wald? Off. Ansiedelung, Höhle, Pfahlbau? Befestigung?	Dolmen, Gang-grab, Riesenbett? Stein-o. Erdhügel? Flachgrab?	Leichenbeisetzung? (hockend, gestreckt od. Schädelgrab?) Partielle od. totale Verbrennung? Mit Beigabe von Tierknochen?	Wohlb. f. Ammern p. 115.	4
Hhe.: 4,5 Lge.: gr. Br.: 0,4. kl. Br.: o. Dm.: m. Dm.: u. Dm.: gr. Uf.:		See oder Moor? Acker, Haide, Wald? Off. Ansiedelung, Höhle, Pfahlbau? Befestigung?	Dolmen, Gang-grab, Riesenbett? Stein-o. Erdhügel? Flachgrab?	Leichenbeisetzung? (hockend, gestreckt od. Schädelgrab?) Partielle od. totale Verbrennung? Mit Beigabe von Tierknochen?	Wohlb. f. Ammern p. 119.	4
Hhe.: 0,5. Lge.: i. 0,8 gr. Br.: h. 1,9:1,5. kl. Br.: o. Dm.: m. Dm.: h. 1,2. u. Dm.: gr. Uf.:		See oder Moor? Acker, Haide, Wald? Off. Ansiedelung, Höhle, Pfahlbau? Befestigung?	Dolmen, Gang-grab, Riesenbett? Stein-o. Erdhügel? Flachgrab?	Leichenbeisetzung? (hockend, gestreckt od. Schädelgrab?) Partielle od. totale Verbrennung? Mit Beigabe von Tierknochen?	Wohlb. Fundort: Steinkammergrab Lesesteinkreuz Pfahl. 1. Ammern p. 115. p. 119/20. Abb. 67.	4

Fol. 354. Abteilung: Em. Pfahlmarg-Holstein.

1. Nummer.	2. Fundort.	3. Zeichnung.	4. Gegenstand, dessen Art, Form, Ornament und Erhaltungs-Zustand.	5. Material u. Farbe
Laufende Nr. 2429 k. Acten-Nr. 984/18. Inventar-Nr. II. 1.21. Frühere Nr.	Ort: Ammerm. Kreis: Regierungsbezirk: Land:		Lanzenspitze aus Feuerstein mit lose dem, flächiger Schaftung, in drei Stücke zerbrochen.	Gestein: (Flint: Abschlag) Metall: Thon: Glas: Org. Subst.:
Laufende Nr. 2429 l. Acten-Nr. Inventar-Nr. Frühere Nr.	Ort: Ammerm. Kreis: Regierungsbezirk: Land:		Rundbeil aus Bronze, schmale Schneide, breiter Nacken, gerippte Schaftlappen. Ränder abgerieben.	Gestein: (Flint: Metall: B Thon: Glas: Org. Subst.:
Laufende Nr. 2429 m-s. Acten-Nr. Inventar-Nr. Frühere Nr.	Ort: Ammerm. Kreis: Regierungsbezirk: Land:		Vierkantbeile aus Feuerstein, zerbrochen, mit flacher Schneide und Schaftspitze, eines davon geschliffen.	Gestein: (Flint: Metall: Thon: Glas: Org. Subst.:
Laufende Nr. 2430 a, b. Acten-Nr. Inventar-Nr. Frühere Nr.	Ort: Ammerm. Kreis: Regierungsbezirk: Land:		a. Großes Beil aus Feuerstein, spitznackig, mit kantigen Seitenflächen, gerader Schneide und Schaftspitze; in drei Stücke zerbrochen. b. Kleines Beil aus Feuerstein, spitznackig, mit gerader Schneide und Schaftspitze; in zwei Stücke zerbrochen.	Gestein: (Flint: Metall: Thon: Glas: Org. Subst.:
Laufende Nr. 2431 a. Acten-Nr. Inventar-Nr. Frühere Nr.	Ort: Ammerm. Kreis: Regierungsbezirk: Land:		Hohe Urne Rechteckig, nicht gedrungen, Hals kurz, Rand schräg, wie Schulter abgesetzt, unter Rand eine Reihe von Einstichen, darunter Schnur, abgebrochen.	Gestein: (Flint: Metall: Thon: Glas: Org. Subst.:
Laufende Nr. 2431 b. Acten-Nr. Inventar-Nr. Frühere Nr.	Ort: Ammerm. Kreis: Regierungsbezirk: Land:		Hoher Spitzkultopf mittelgroß, Bauch nicht stark, Hals kurz, mit Schulter abgesetzt. Die zwei Ösen der Schulter durchbohrt, über den Ösen je zwei Reihen Einstiche. Rand nicht erhalten.	Gestein: (Flint: Metall: Thon: Glas: Org. Subst.:
Laufende Nr. 2432 a Acten-Nr. Inventar-Nr. Frühere Nr.	Ort: Ammerm. Kreis: Regierungsbezirk: Land:		a. Spitzkrug Mit einem großen Henkel und einem Ausguß, Rand und Hals fehlen. b. Kleines Gefäß der Form des Spitzkruges mit Henkel, Hals und Rand fehlen. c. Spitzkrug mit einem Henkel, mit spitzem Schulterknick. d. Gefäß mit rundlichem Boden, Hals und Rand nicht erhalten.	Gestein: (Flint: Metall: Thon: Glas: Org. Subst.:

Abteilung: Em. Pfahlmarg-Holstein. Fol. 354.

6. Maasse.	7. Zugehörige Funde.	8. Art der Fundstätte.		9. Bestattungsart.	10. Bemerkungen.	11. Vorbesitzer, Jahr und Art der Erwerbung.
Hhe.: Lge.: 14,3. gr. Br.: 3,2. kl. Br.: o. Dm.: m. Dm.: u. Dm.: gr. Uf.:		See oder Moor? Acker, Haide, Wald? Off. Ansiedelung, Höhle, Pfahlbau? Befestigung?	Dolmen, Ganggrab, Riesenbett? Stein-o. Erdhügel? Flachgrab?	Leichenbeisetzung? (hockend, gestreckt od. Schädelgrab?) Partielle od. totale Verbrennung? Mit Beigabe von Tierknochen?	Wallberg, Forstgrab. 1. Ausstellung N. 115/b.	Hy Oberstleut.
Hhe.: Lge.: Br. 13. gr. Br.: kl. Br.: o. Dm.: m. Dm.: u. Dm.: gr. Uf.:		See oder Moor? Acker, Haide, Wald? Off. Ansiedelung, Höhle, Pfahlbau? Befestigung?	Dolmen, Ganggrab, Riesenbett? Stein-o. Erdhügel? Flachgrab?	Leichenbeisetzung? (hockend, gestreckt od. Schädelgrab?) Partielle od. totale Verbrennung? Mit Beigabe von Tierknochen?	Urbgl. 1. Ausstellung N. 116. N. 115, Abb. 66.	"
Hhe.: Lge.: gr. Br.: kl. Br.: o. Dm.: m. Dm.: u. Dm.: gr. Uf.:		See oder Moor? Acker, Haide, Wald? Off. Ansiedelung, Höhle, Pfahlbau? Befestigung?	Dolmen, Ganggrab, Riesenbett? Stein-o. Erdhügel? Flachgrab?	Leichenbeisetzung? (hockend, gestreckt od. Schädelgrab?) Partielle od. totale Verbrennung? Mit Beigabe von Tierknochen?	Urbgl. 1. Ausstellung N. 116 N. 120.	"
Hhe.: N. 178. Lge.: gr. Br.: kl. Br.: o. Dm.: N. 15,7. m. Dm.: 14 u. Dm.: N. 9,7. gr. Uf.:	C: Scherben Dickwand. Rand Schnur- ornament. Boden Tupfen. Innen Schlicker.	See oder Moor? Acker, Haide, Wald? Off. Ansiedelung, Höhle, Pfahlbau? Befestigung?	Dolmen, Ganggrab, Riesenbett? Stein-o. Erdhügel? Flachgrab?	Leichenbeisetzung? (hockend, gestreckt od. Schädelgrab?) Partielle od. totale Verbrennung? Mit Beigabe von Tierknochen?	Hügelgrab. Mittelstamm d (= δ), innerer Kegel d (= δ). 1. Ausstellung N. 129/30.	"
Hhe.: 26,5. Lge.: gr. Br.: kl. Br.: o. Dm.: 24. m. Dm.: u. Dm.: 11,5. gr. Uf.:		See oder Moor? Acker, Haide, Wald? Off. Ansiedelung, Höhle, Pfahlbau? Befestigung?	Dolmen, Ganggrab, Riesenbett? Stein-o. Erdhügel? Flachgrab?	Leichenbeisetzung? (hockend, gestreckt od. Schädelgrab?) Partielle od. totale Verbrennung? Mit Beigabe von Tierknochen?	Urbgl. Mittelstamm (= ε). 1. Ausstellung N. 130, Abb. 71.	"
Hhe.: 14. Lge.: gr. Br.: kl. Br.: o. Dm.: 11,3 m. Dm.: u. Dm.: 8. gr. Uf.:		See oder Moor? Acker, Haide, Wald? Off. Ansiedelung, Höhle, Pfahlbau? Befestigung?	Dolmen, Ganggrab, Riesenbett? Stein-o. Erdhügel? Flachgrab?	Leichenbeisetzung? (hockend, gestreckt od. Schädelgrab?) Partielle od. totale Verbrennung? Mit Beigabe von Tierknochen?	Urbgl. Kegel (= ε) saß in der Mittelkammer. 1. Ausstellung N. 130, A. 71.	"
Hhe.: Lge.: 10,9 gr. Br.: 5. kl. Br.: o. Dm.: m. Dm.: u. Dm.: gr. Uf.:		See oder Moor? Acker, Haide, Wald? Off. Ansiedelung, Höhle, Pfahlbau? Befestigung?	Dolmen, Ganggrab, Riesenbett? Stein-o. Erdhügel? Flachgrab?	Leichenbeisetzung? (hockend, gestreckt od. Schädelgrab?) Partielle od. totale Verbrennung? Mit Beigabe von Tierknochen?	Urbgl. a. Gefunden neben Pferdeskelett des Hügels. b. Gefunden im Hohlraum des Hügels. 1. Ausstellung N. 125 u. 128. c. Ausgenommen a (= ϑ) 1. Ausstellung N. 128. d. Ausgenommen b (= ϱ) 1. Ausstellung N. 128/A. 69.	"

1. Nummer.	2. Fundort.	3. Zeichnung.	4. Gegenstand, dessen Art, Form, Ornament und Erhaltungs-Zustand.	5. Material u. Farbe
Laufende Nr. 2433a. Acten-Nr. Inventar-Nr. Frühere Nr.	Ort: Amrum. Kreis: Regierungsbezirk: Land:		Steinkiste unter rundl. Hügel von Steinen, Durchm. 4 m, Höhe 0,5 m, mit Hellegrift mit Steinen umgeben. Ausgegraben.	Gestein: (Flint: Metall: B Thon: Glas: Org. Subst.:
Laufende Nr. 2433b. Acten-Nr. Inventar-Nr. Frühere Nr.	Ort: Amrum. Kreis: Regierungsbezirk: Land:		Holzkohle und Reste der Steinkiste	Gestein: (Flint: Metall: Thon: Glas: Org. Subst.:
Laufende Nr. 2433c. Acten-Nr. Inventar-Nr. Frühere Nr.	Ort: Amrum. Kreis: Regierungsbezirk: Land:		Urnen Scherben, kümmerlich, ohne Verzierung, dicke Wandung, mit Steinchen und Kies gemischt.	Gestein: (Flint: Metall: B Thon: Glas: Org. Subst.:
Laufende Nr. 2433d. Acten-Nr. Inventar-Nr. Frühere Nr.	Ort: Amrum. Kreis: Regierungsbezirk: Land:		Urnen Scherben, kümmerlich, ohne Verzierung, mit grobem Kies gemischt.	Gestein: (Flint: Metall: B Thon: Glas: Org. Subst.:
Laufende Nr. 2433e. Acten-Nr. Inventar-Nr. Frühere Nr.	Ort: Amrum. Kreis: Regierungsbezirk: Land:		Kohle und Knochen aus Urne und Grabe (Leichenbrand).	Gestein: (Flint: Metall: Thon: Glas: Org. Subst.:
Laufende Nr. 2433f. Acten-Nr. Inventar-Nr. Frühere Nr.	Ort: Amrum. Kreis: Regierungsbezirk: Land:		Steinkiste Deckstein, Seitensteine, Grundsteine, Boden aus kleinen Steinen, Steine mit Lehm verschmiert. Ausgegraben. Skelett in Urne.	Gestein: (Flint: gross Metall: Thon: Glas: Org. Subst.:
Laufende Nr. 2433g. Acten-Nr. Inventar-Nr. Frühere Nr.	Ort: Amrum. Kreis: Regierungsbezirk: Land:		Steinkiste Deckstein, Seitensteine, Grundsteine, Boden aus kleinen Steinen (Einbau).	Gestein: (Flint: Metall: Thon: Glas: Org. Subst.:

6. Maasse.	7. Zugehörige Funde.	8. Art der Fundstätte.		9. Bestattungsart.	10. Bemerkungen.	11. Vorbesitzer, Jahr und Art der Erwerbung.
Hhe.: Lge.: gr. Br.: kl. Br.: o. Dm.: m. Dm.: u. Dm.: gr. Uf.:		See oder Moor? Acker, Haide, Wald? Off. Ansiedelung, Höhle, Pfahlbau? Befestigung?	Dolmen, Ganggrab, Riesenbett? Stein-o. Erdhügel? Flachgrab?	Leichenbeisetzung? (hockend, gestreckt od. Schädelgrab?) Partielle od. totale Verbrennung? Mit Beigabe von Tierknochen?	Hünenbett. Steinkegrab. s. Amrum, S. 133 Abb. 72.	Flg. Oberstleut.
Hhe.: Lge.: gr. Br.: kl. Br.: o. Dm.: m. Dm.: u. Dm.: gr. Uf.:		See oder Moor? Acker, Haide, Wald? Off. Ansiedelung, Höhle, Pfahlbau? Befestigung?	Dolmen, Ganggrab, Riesenbett? Stein-o. Erdhügel? Flachgrab?	Leichenbeisetzung? (hockend, gestreckt od. Schädelgrab?) Partielle od. totale Verbrennung? Mit Beigabe von Tierknochen?	desgl. s. Amrum, S. 132.	1
Hhe.: Lge.: 5,2. gr. Br.: 3,6. kl. Br.: o. Dm.: m. Dm.: u. Dm.: gr. Uf.:		See oder Moor? Acker, Haide, Wald? Off. Ansiedelung, Höhle, Pfahlbau? Befestigung?	Dolmen, Ganggrab, Riesenbett? Stein-o. Erdhügel? Flachgrab?	Leichenbeisetzung? (hockend, gestreckt od. Schädelgrab?) Partielle od. totale Verbrennung? Mit Beigabe von Tierknochen?	desgl. s. Amrum, S. 133. Abb. 74.	1
Hhe.: 2,6. Lge.: 6,2. gr. Br.: 2. kl. Br.: o. Dm.: m. Dm.: u. Dm.: gr. Uf.:		See oder Moor? Acker, Haide, Wald? Off. Ansiedelung, Höhle, Pfahlbau? Befestigung?	Dolmen, Ganggrab, Riesenbett? Stein-o. Erdhügel? Flachgrab?	Leichenbeisetzung? (hockend, gestreckt od. Schädelgrab?) Partielle od. totale Verbrennung? Mit Beigabe von Tierknochen?	Urnenf. s. Amrum, S. 133. Abb. 73.	1
Hhe.: Lge.: gr. Br.: kl. Br.: o. Dm.: m. Dm.: u. Dm.: gr. Uf.:		See oder Moor? Acker, Haide, Wald? Off. Ansiedelung, Höhle, Pfahlbau? Befestigung?	Dolmen, Ganggrab, Riesenbett? Stein-o. Erdhügel? Flachgrab?	Leichenbeisetzung? (hockend, gestreckt od. Schädelgrab?) Partielle od. totale Verbrennung? Mit Beigabe von Tierknochen?	desgl. s. Amrum, S. 134.	1
Hhe.: Lge.: 9,4. gr. Br.: 2,1. kl. Br.: o. Dm.: m. Dm.: u. Dm.: gr. Uf.:		See oder Moor? Acker, Haide, Wald? Off. Ansiedelung, Höhle, Pfahlbau? Befestigung?	Dolmen, Ganggrab, Riesenbett? Stein-o. Erdhügel? Flachgrab?	Leichenbeisetzung? (hockend, gestreckt od. Schädelgrab?) Partielle od. totale Verbrennung? Mit Beigabe von Tierknochen?	desgl. s. Amrum, S. 136.	1
Hhe.: Lge.: gr. Br.: kl. Br.: o. Dm.: m. Dm.: u. Dm.: gr. Uf.:		See oder Moor? Acker, Haide, Wald? Off. Ansiedelung, Höhle, Pfahlbau? Befestigung?	Dolmen, Ganggrab, Riesenbett? Stein-o. Erdhügel? Flachgrab?	Leichenbeisetzung? (hockend, gestreckt od. Schädelgrab?) Partielle od. totale Verbrennung? Mit Beigabe von Tierknochen?	desgl. s. Amrum, S. 136.	1

1. Nummer.	2. Fundort.	3. Zeichnung.	4. Gegenstand, dessen Art, Form, Ornament und Erhaltungs-Zustand.	5. Material u. Farbe
Laufende Nr. 2433 k. Acten-Nr. 984/13. Inventar-Nr. II. 1. 21. Frühere Nr.	Ort: Ammerbek. Kreis: Regierungsbezirk: Land:		Bronzepfeile mit einem Einsatz (Gleit) und Dornansatz, Tüllenschaft, Bronze, mit Resten von Holzschaft	Gestein: (Flint: Metall: B Thon: Glas: Org. Subst.:
Laufende Nr. 2434 a. Acten-Nr. Inventar-Nr. Frühere Nr.	Ort: Ammerbek. Kreis: Regierungsbezirk: Land:		Rasiermesser Breit, halbmondförmig, ohne Griff, aus Kupfer, unpolierte Gussoberfläche	Gestein: (Flint: Metall: B. Thon: Glas: Org. Subst.:
Laufende Nr. 2434 b. Acten-Nr. Inventar-Nr. Frühere Nr.	Ort: Ammerbek. Kreis: Regierungsbezirk: Land:		Dolchspitze mit zwei durchbohrten Nieten	Gestein: (Flint: Metall: E Thon: Glas: Org. Subst.:
Laufende Nr. 2435 a/b. Acten-Nr. Inventar-Nr. Frühere Nr.	Ort: Ammerbek. Kreis: Regierungsbezirk: Land:		a. Rasiermesser mit vollem Griff. b. Pfeilspitze.	Gestein: (Flint: Metall: B Thon: Glas: Org. Subst.:
Laufende Nr. 2435 c. Acten-Nr. Inventar-Nr. Frühere Nr.	Ort: Ammerbek. Kreis: Regierungsbezirk: Land:		Trapezförmiges Gebäude aus Trapezblech mit Schneide, Schäftung, Bronze, Schäftung in der Mitte und Längsrippen.	Gestein: (Flint: Metall: B Thon: Glas: Org. Subst.:
Laufende Nr. 2436. Acten-Nr. Inventar-Nr. Frühere Nr.	Ort: Ammerbek. Kreis: Regierungsbezirk: Land:		Pfeilspitze Feuersteinmesser mit Zungenstiel, Flint	Gestein: (Flint: Grün Metall: Thon: Glas: Org. Subst.:
Laufende Nr. 2437. Acten-Nr. Inventar-Nr. Frühere Nr.	Ort: Ammerbek. Kreis: Regierungsbezirk: Land:		Pfeilspitze mit Zunge, stark gebrochen, Spitze fehlt, ein Stück Holz, Bronze, Rest der Zunge, Flint. Pfeilspitze mit Zunge, Feuerstein	Gestein: (Flint: Metall: B. Thon: Glas: Org. Subst.:

6. Maasse.	7. Zugehörige Funde.	8. Art der Fundstätte.		9. Bestattungsart.	10. Bemerkungen.	11. Vorbesitzer, Jahr und Art der Erwerbung.
Hhe.: Lge.: gr. Br.: kl. Br.: o. Dm.: m. Dm.: u. Dm.: gr. Uf.:		See oder Moor? Acker, Haide, Wald? Off. Ansiedelung, Höhle, Pfahlbau? Befestigung?	Dolmen, Gang-grab, Riesenbett? Stein-o. Erdhügel? Flachgrab?	Leichenbeisetzung? (hockend, gestreckt od. Schädelgrab?) Partielle od. totale Verbrennung? Mit Beigabe von Tierknochen?	Hamburger Museum. Vorgeschl. Goldsachen siehe Fol. 394, l. Nr. 2573 f. Ammerbek, N. 136/37.	Slg. Oldenburg.
Hhe.: Lge.: 12. gr. Br.: 5,3. kl. Br.: o. Dm.: m. Dm.: u. Dm.: gr. Uf.:		See oder Moor? Acker, Haide, Wald? Off. Ansiedelung, Höhle, Pfahlbau? Befestigung?	Dolmen, Gang-grab, Riesenbett? Stein-o. Erdhügel? Flachgrab?	Leichenbeisetzung? (hockend, gestreckt od. Schädelgrab?) Partielle od. totale Verbrennung? Mit Beigabe von Tierknochen?	Vorgl. Gut b. Ausgrabung a. f. Ammerbek N. 132. N. 137/9. 76.	G
Hhe.: Lge.: 7. gr. Br.: kl. Br.: o. Dm.: m. Dm.: u. Dm.: gr. Uf.:		See oder Moor? Acker, Haide, Wald? Off. Ansiedelung, Höhle, Pfahlbau? Befestigung?	Dolmen, Gang-grab, Riesenbett? Stein-o. Erdhügel? Flachgrab?	Leichenbeisetzung? (hockend, gestreckt od. Schädelgrab?) Partielle od. totale Verbrennung? Mit Beigabe von Tierknochen?	Vorgl. f. Ammerbek N. 138.	C
Hhe.: Lge.: 38. gr. Br.: kl. Br.: o. Dm.: m. Dm.: u. Dm.: gr. Uf.:		See oder Moor? Acker, Haide, Wald? Off. Ansiedelung, Höhle, Pfahlbau? Befestigung?	Dolmen, Gang-grab, Riesenbett? Stein-o. Erdhügel? Flachgrab?	Leichenbeisetzung? (hockend, gestreckt od. Schädelgrab?) Partielle od. totale Verbrennung? Mit Beigabe von Tierknochen?	Vorgl. Gut b. Ausgrabung b. f. Ammerbek N. 138/9 N. 137/9. 77.	4
Hhe.: Lge.: 47. gr. Br.: 1,8. kl. Br.: o. Dm.: m. Dm.: u. Dm.: gr. Uf.:		See oder Moor? Acker, Haide, Wald? Off. Ansiedelung, Höhle, Pfahlbau? Befestigung?	Dolmen, Gang-grab, Riesenbett? Stein-o. Erdhügel? Flachgrab?	Leichenbeisetzung? (hockend, gestreckt od. Schädelgrab?) Partielle od. totale Verbrennung? Mit Beigabe von Tierknochen?	Vorgl. f. Ammerbek N. 139. N. 137/9. 79.	9
Hhe.: Lge.: 6,1. gr. Br.: 2. kl. Br.: o. Dm.: m. Dm.: u. Dm.: gr. Uf.:		See oder Moor? Acker, Haide, Wald? Off. Ansiedelung, Höhle, Pfahlbau? Befestigung?	Dolmen, Gang-grab, Riesenbett? Stein-o. Erdhügel? Flachgrab?	Leichenbeisetzung? (hockend, gestreckt od. Schädelgrab?) Partielle od. totale Verbrennung? Mit Beigabe von Tierknochen?	Vorgl. Gut b. Ausgrabung a. d. Schützgrab. f. Ammerbek N. 139	6
Hhe.: Lge.: 53 6. gr. Br. noch 4,4 kl. Br.: o. Dm.: m. Dm.: u. Dm.: gr. Uf.:		See oder Moor? Acker, Haide, Wald? Off. Ansiedelung, Höhle, Pfahlbau? Befestigung?	Dolmen, Gang-grab, Riesenbett? Stein-o. Erdhügel? Flachgrab?	Leichenbeisetzung? (hockend, gestreckt od. Schädelgrab?) Partielle od. totale Verbrennung? Mit Beigabe von Tierknochen?	Hamburger Museum. Vorgeschl. Goldsachen siehe Fol. 394, l. Nr. 2572 f. Ammerbek N. 141,	6

Fol. 357 Abteilung: I. m. Ostholstein. Abteilung: I. m. Ostholstein. Fol. 357.

1. Nummer.	2. Fundort.	3. Zeichnung.	4. Gegenstand, dessen Art, Form, Ornament und Erhaltungs-Zustand.	5. Material u. Farbe
Laufende Nr. 2438. Acten-Nr. 934/18. Inventar-Nr. II. 1. 21. Frühere Nr.	Ort: Ammersbek Kreis: Regierungsbezirk: Land:		Feuersteinerner Schaber mit zwei Bearbeitungsflächen, die Bearbeitungsränder sind durch Retouchen hergestellt. Aus den Kjökkenmöddingen.	Gestein: (Flint: Metall: Thon: braun Glas: Org. Subst.:
Laufende Nr. 2439a. Acten-Nr. Inventar-Nr. Frühere Nr.	Ort: Ammersbek. Kreis: Regierungsbezirk: Land:		Schlagstein einer Feuerstein-Knolle, deren Rinde noch theilweise, deren Kern durch Schläge zerstört ist.	Gestein: (Flint: Metall: B Thon: Glas: Org. Subst.:
Laufende Nr. 2439b. Acten-Nr. Inventar-Nr. Frühere Nr.	Ort: Ammersbek. Kreis: Regierungsbezirk: Land:		Schaft einer Feuersteinaxt, zerbrochen.	Gestein: (Flint: Metall: Z Thon: Glas: Org. Subst.:
Laufende Nr. 2439c. Acten-Nr. Inventar-Nr. Frühere Nr.	Ort: Ammersbek. Kreis: Regierungsbezirk: Land:		Schleifstein und Splitter aus dem Grabe (ein Glas).	Gestein: (Flint: Metall: Thon: Glas: Org. Subst.:
Laufende Nr. 2440a. Acten-Nr. Inventar-Nr. Frühere Nr.	Ort: Ammersbek Kreis: Regierungsbezirk: Land:		Feuersteine Kern mit einigen Schlagflächen, theilweise mit Rinde bedeckt, mit einem aufgesetzten Schlagstein und Schlagflächen. Aus Kjökkenmöddingen.	Gestein: (Flint: massiv Metall: Thon: Glas: Org. Subst.:
Laufende Nr. 2440b c. Acten-Nr. Inventar-Nr. Frühere Nr.	Ort: Ammersbek. Kreis: Regierungsbezirk: Land:		a. Grösseres Feuersteinsplitter mit Schlagfläche und einem Schneidenrande (ein Glas). c. Kleine Feuersteinsplitter (ein Glas).	Gestein: (Flint: Metall: Thon: Glas: Org. Subst.:
Laufende Nr. 2441. Acten-Nr. Inventar-Nr. Frühere Nr.	Ort: Kreis: Regierungsbezirk: Land:		Scherben mit Schlagspuren.	Gestein: (Flint: Metall: Thon: Glas: Org. Subst.:

6. Maasse.	7. Zugehörige Funde.	8. Art der Fundstätte.		9. Bestattungsart.	10. Bemerkungen.	11. Vorbesitzer, Jahr und Art der Erwerbung.
Hhe.: Lge.: 4,2. gr. Br.: 3,5. kl. Br.: o. Dm.: m. Dm.: u. Dm.: gr. Uf.:		See oder Moor? Acker, Haide, Wald? Off. Ansiedelung, Höhle, Pfahlbau? Befestigung?	Dolmen, Ganggrab, Riesenbett? Stein-o. Erdhügel? Flachgrab?	Leichenbeisetzung? (hockend, gestreckt od. Schädelgrab?) Partielle od. totale Verbrennung? Mit Beigabe von Tierknochen?	Langbarrow, in der Feldmark? 1. Ammersbek p. 146.	Ohg Oesterreich
Hhe.: Lge.: gr. Br.: kl. Br.: o. Dm.: m. Dm.: u. Dm.: gr. Uf.:		See oder Moor? Acker, Haide, Wald? Off. Ansiedelung, Höhle, Pfahlbau? Befestigung?	Dolmen, Ganggrab, Riesenbett? Stein-o. Erdhügel? Flachgrab?	Leichenbeisetzung? (hockend, gestreckt od. Schädelgrab?) Partielle od. totale Verbrennung? Mit Beigabe von Tierknochen?	Vrbgl. Flachgrab I. 1. Ammersbek, p. 147. 150.	4
Hhe.: Lge.: 9,5. gr. Br.: kl. Br.: o. Dm.: m. Dm.: u. Dm.: gr. Uf.:		See oder Moor? Acker, Haide, Wald? Off. Ansiedelung, Höhle, Pfahlbau? Befestigung?	Dolmen, Ganggrab, Riesenbett? Stein-o. Erdhügel? Flachgrab?	Leichenbeisetzung? (hockend, gestreckt od. Schädelgrab?) Partielle od. totale Verbrennung? Mit Beigabe von Tierknochen?	Vrbgl. 1. Ammersbek, p. 150.	4
Hhe.: Lge.: gr. Br.: kl. Br.: o. Dm.: m. Dm.: u. Dm.: gr. Uf.:		See oder Moor? Acker, Haide, Wald? Off. Ansiedelung, Höhle, Pfahlbau? Befestigung?	Dolmen, Ganggrab, Riesenbett? Stein-o. Erdhügel? Flachgrab?	Leichenbeisetzung? (hockend, gestreckt od. Schädelgrab?) Partielle od. totale Verbrennung? Mit Beigabe von Tierknochen?	Vrbgl. 1. Ammersbek p. 147.	4
Hhe.: Lge.: 8,6. gr. Br.: 1,8. kl. Br.: o. Dm.: m. Dm.: u. Dm.: gr. Uf.:		See oder Moor? Acker, Haide, Wald? Off. Ansiedelung, Höhle, Pfahlbau? Befestigung?	Dolmen, Ganggrab, Riesenbett? Stein-o. Erdhügel? Flachgrab?	Leichenbeisetzung? (hockend, gestreckt od. Schädelgrab?) Partielle od. totale Verbrennung? Mit Beigabe von Tierknochen?	Vrbgl. Flachgrab II. 1. Ammersbek p. 151. add. 81.	4
Hhe.: Lge.: gr. Br.: kl. Br.: o. Dm.: m. Dm.: u. Dm.: gr. Uf.:		See oder Moor? Acker, Haide, Wald? Off. Ansiedelung, Höhle, Pfahlbau? Befestigung?	Dolmen, Ganggrab, Riesenbett? Stein-o. Erdhügel? Flachgrab?	Leichenbeisetzung? (hockend, gestreckt od. Schädelgrab?) Partielle od. totale Verbrennung? Mit Beigabe von Tierknochen?	Vrbgl. 1. Ammersbek, p. 151.	4
Hhe.: Lge.: gr. Br.: kl. Br.: o. Dm.: m. Dm.: u. Dm.: gr. Uf.:		See oder Moor? Acker, Haide, Wald? Off. Ansiedelung, Höhle, Pfahlbau? Befestigung?	Dolmen, Ganggrab, Riesenbett? Stein-o. Erdhügel? Flachgrab?	Leichenbeisetzung? (hockend, gestreckt od. Schädelgrab?) Partielle od. totale Verbrennung? Mit Beigabe von Tierknochen?	Vrbgl. Auf meiner Kleinen Reinbekerau im Hügel bei H. 1. Ammersbek p. 148.	4

1. Nummer.	2. Fundort.	3. Zeichnung.	4. Gegenstand, dessen Art, Form, Ornament und Erhaltungs-Zustand.	5. Material u. Farbe
Laufende Nr. 2442. Acten-Nr. 984/18. Inventar-Nr. V. 1.21. Frühere Nr.	Ort: Ammerm. Kreis: Regierungsbezirk: Land:		Knochen v. Hirsch und Pferd, Topfscherben.	Gestein: (Flint: Metall: Thon: Glas: Org. Subst.:
Laufende Nr. 2443 a,b. Acten-Nr. Inventar-Nr. Frühere Nr.	Ort: Ammerm Kreis: Regierungsbezirk: Land:		a. Pferd mit einem Dreschflegel-Schlage, carinum edule, mytilus edulis, Litorina rudis, tellina baltica. b. Urbgl. (in Glas).	Gestein: (Flint: Metall: Thon: Glas: Org. Subst.:
Laufende Nr. 2444. Acten-Nr. Inventar-Nr. Frühere Nr.	Ort: Ammerm. Kreis: Regierungsbezirk: Land:		Feuerstein Rückseite dreieckförmig und gedrungen.	Gestein: (Flint: Metall: B Thon: Glas: Org. Subst.:
Laufende Nr. 2445. Acten-Nr. Inventar-Nr. Frühere Nr.	Ort: Ammerm. Kreis: Regierungsbezirk: Land:		Knochenreste einer Bestattung mit spärlich gefundenen Topfscherben.	Gestein: (Flint: Metall: Thon: Glas: Org. Subst.:
Laufende Nr. 2446. Acten-Nr. Inventar-Nr. Frühere Nr.	Ort: Ammerm Kreis: Regierungsbezirk: Land:		Feuerstein-Klingen ohne Bearbeitungsspuren.	Gestein: (Flint: grau. Metall: Thon: Glas: Org. Subst.:
Laufende Nr. 2447. Acten-Nr. Inventar-Nr. Frühere Nr.	Ort: Ammerm. Kreis: Regierungsbezirk: Land:		Pfahlrest rest. sehr dicker Pfahl, mit Astansätzen, mit Steinen Packung um Pfahl, wovon schwach Begrenzung.	Gestein: (Flint: grau. Metall: Thon: Glas: Org. Subst.:
Laufende Nr. 2448. Acten-Nr. Inventar-Nr. Frühere Nr.	Ort: Ammerm. Kreis: Regierungsbezirk: Land:		Knochen dicke Scherben.	Gestein: (Flint: Metall: Thon: rotbraun Glas: Org. Subst.:

6. Maasse.	7. Zugehörige Funde.	8. Art der Fundstätte.		9. Bestattungsart.	10. Bemerkungen.	11. Vorbesitzer, Jahr und Art der Erwerbung.
Hhe.: Lge.: gr. Br.: kl. Br.: o. Dm.: m. Dm.: u. Dm.: gr. Uf.:		See oder Moor? Acker, Haide, Wald? Off. Ansiedelung, Höhle, Pfahlbau? Befestigung?	Dolmen, Gang-grab, Riesenbett? Stein-o. Erdhügel? Flachgrab?	Leichenbeisetzung? (hockend, gestreckt od. Schädelgrab?) Partielle od. totale Verbrennung? Mit Beigabe von Tierknochen?	Langbarg. Cf. 6 Ammerm. Bartzgräberm. Ammerm. T. 147.	Nyg Oldenburg
Hhe.: Lge.: gr. Br.: kl. Br.: o. Dm.: m. Dm.: u. Dm.: gr. Uf.:		See oder Moor? Acker, Haide, Wald? Off. Ansiedelung, Höhle, Pfahlbau? Befestigung?	Dolmen, Gang-grab, Riesenbett? Stein-o. Erdhügel? Flachgrab?	Leichenbeisetzung? (hockend, gestreckt od. Schädelgrab?) Partielle od. totale Verbrennung? Mit Beigabe von Tierknochen?	Urbgl. Im Hügel bei M. Ammerm T. 149.	4
Hhe.: Lge.: 6,9. gr. Br.: kl. Br.: o. Dm.: m. Dm.: u. Dm.: gr. Uf.:		See oder Moor? Acker, Haide, Wald? Off. Ansiedelung, Höhle, Pfahlbau? Befestigung?	Dolmen, Gang-grab, Riesenbett? Stein-o. Erdhügel? Flachgrab?	Leichenbeisetzung? (hockend, gestreckt od. Schädelgrab?) Partielle od. totale Verbrennung? Mit Beigabe von Tierknochen?	Urbgl. Geht in einem Knochensplitter nach Oberflächen. Ammerm T. 153. Abb. 83.	4
Hhe.: 3,8. Lge.: 6,6. gr. Br.: kl. Br.: o. Dm.: m. Dm.: u. Dm.: gr. Uf.:		See oder Moor? Acker, Haide, Wald? Off. Ansiedelung, Höhle, Pfahlbau? Befestigung?	Dolmen, Gang-grab, Riesenbett? Stein-o. Erdhügel? Flachgrab?	Leichenbeisetzung? (hockend, gestreckt od. Schädelgrab?) Partielle od. totale Verbrennung? Mit Beigabe von Tierknochen?	Urbgl. Geht in der Hockerstellung mit dem Mittelfinger auf Hügelgrab. Ammerm T. 148.	4
Hhe.: Lge.: 6. gr. Br.: 1,7. kl. Br.: o. Dm.: m. Dm.: u. Dm.: gr. Uf.:		See oder Moor? Acker, Haide, Wald? Off. Ansiedelung, Höhle, Pfahlbau? Befestigung?	Dolmen, Gang-grab, Riesenbett? Stein-o. Erdhügel? Flachgrab?	Leichenbeisetzung? (hockend, gestreckt od. Schädelgrab?) Partielle od. totale Verbrennung? Mit Beigabe von Tierknochen?	Urbgl. Geht im Hügel nach einem Urbgl. I. Ammerm T. 148.	4
Hhe.: Lge.: 4,5. gr. Br.: 2,6. kl. Br.: o. Dm.: m. Dm.: u. Dm.: gr. Uf.:		See oder Moor? Acker, Haide, Wald? Off. Ansiedelung, Höhle, Pfahlbau? Befestigung?	Dolmen, Gang-grab, Riesenbett? Stein-o. Erdhügel? Flachgrab?	Leichenbeisetzung? (hockend, gestreckt od. Schädelgrab?) Partielle od. totale Verbrennung? Mit Beigabe von Tierknochen?	Mittelneur Brüderschaft Ovilburg. Geht st. unter d. Oberfläche. Fehlt Ammerm T. 156 Abb. 85. Ammerm, T. 156 Abb. 86.	4
Hhe.: Lge.: gr. Br.: kl. Br.: o. Dm.: m. Dm.: u. Dm.: gr. Uf.:		See oder Moor? Acker, Haide, Wald? Off. Ansiedelung, Höhle, Pfahlbau? Befestigung?	Dolmen, Gang-grab, Riesenbett? Stein-o. Erdhügel? Flachgrab?	Leichenbeisetzung? (hockend, gestreckt od. Schädelgrab?) Partielle od. totale Verbrennung? Mit Beigabe von Tierknochen?	Nordliegende Brüderschaft Ovilburg. Geht mit einem Verbrennungsrest Brandbestattung Brand und Leichenbestattung Ammerm T. 157.	4

Fol. 359. Abteilung: Im Pfahlbruch-Hochstein. Fol. 359.

1. Nummer.	2. Fundort.	3. Zeichnung.	4. Gegenstand, dessen Art, Form, Ornament und Erhaltungs-Zustand.	5. Material u. Farbe
Laufende Nr. 2449. Acten-Nr. 984/18 Inventar-Nr. I. 1. 21. Frühere Nr.	Ort: Arnstein. Kreis: Regierungsbezirk: Land:		Pfahlbau mit gerader Arbeitskante, Hinterkante geschweift gezähnt.	Gestein: (Flint: grau. Metall: Thon: Glas: Org. Subst.:
Laufende Nr. 2450a. Acten-Nr. Inventar-Nr. Frühere Nr.	Ort: Arnstein. Kreis: Regierungsbezirk: Land:		Dreieck mit Basis mit Resten der Holzschäfte.	Gestein: (Flint: Metall: B Thon: Glas: Org. Subst.:
Laufende Nr. 2450b Acten-Nr. Inventar-Nr. Frühere Nr.	Ort: Arnstein. Kreis: Regierungsbezirk: Land:		Dreieck Holzschaft (in Glas)	Gestein: (Flint: Metall: Thon: Glas: Org. Subst.:
Laufende Nr. 2451a. Acten-Nr. Inventar-Nr. Frühere Nr.	Ort: Arnstein. Kreis: Regierungsbezirk: Land:		Dreieck mit Basis und 6 Kerben, ganz unsymmetrisch, Spitze und Basis durch Klinge und linke Seite.	Gestein: (Flint: Metall: B. Thon: Glas: Org. Subst.:
Laufende Nr. 2451b. Acten-Nr. Inventar-Nr. Frühere Nr.	Ort: Arnstein Kreis: Regierungsbezirk: Land:		Lanze mit gerundeter Basis. (in Glas)	Gestein: (Flint: Metall: Thon: Glas: Org. Subst.:
Laufende Nr. 2452 Acten-Nr. Inventar-Nr. Frühere Nr.	Ort: Arnstein. Kreis: Regierungsbezirk: Land:		Lanzenspitze mit einschneidiger, wenig scharf ausgeprägter Randretouche, linke Kante, Basis und Spitze.	Gestein: (Flint: Metall: B Thon: Glas: Org. Subst.:
Laufende Nr. 2453a,b Acten-Nr. Inventar-Nr. Frühere Nr.	Ort: Arnstein. Kreis: Regierungsbezirk: Land:		a. Lanze mit gerundeter Basis, Spitze und Basis, Retouche, Kante abgebrochen, mit dem Bruche parallelt. b. Lanzenspitze mit gerundeter Basis. Randretouche fazettiert.	Gestein: (Flint: Metall: Thon: (Ton?) Glas: Org. Subst.:

6. Maasse.	7. Zugehörige Funde.	8. Art der Fundstätte.		9. Bestattungsart.	10. Bemerkungen.	11. Vorbesitzer, Jahr und Art der Erwerbung.
Hhe.: Lge.: 5,9. gr. Br.: 3,6. kl. Br.: o. Dm.: m. Dm.: u. Dm.: gr. Uf.:		See oder Moor? Acker, Haide, Wald? Off. Ansiedelung, Höhle, Pfahlbau? Befestigung?	Dolmen, Gang-grab, Riesenbett? Stein-o. Erdhügel? Flachgrab?	Leichenbeisetzung? (hockend, gestreckt od. Schädelgrab?) Partielle od. totale Verbrennung? Mit Beigabe von Tierknochen?	Hügelgräber Hügelgräber Gruppe Steinkreis (1. u. 2. Fund 2449) 1. Arnstein V. 159, Abth. 87.	Fly Abschüppen.
Hhe.: Lge.: gr. Br.: 3. kl. Br.: o. Dm.: m. Dm.: u. Dm.: gr. Uf.:		See oder Moor? Acker, Haide, Wald? Off. Ansiedelung, Höhle, Pfahlbau? Befestigung?	Dolmen, Gang-grab, Riesenbett? Stein-o. Erdhügel? Flachgrab?	Leichenbeisetzung? (hockend, gestreckt od. Schädelgrab?) Partielle od. totale Verbrennung? Mit Beigabe von Tierknochen?	Ins Jungbrun Lanz, Rundgrab (Steingruppe) 1. Arnstein V. 160/1.	4
Hhe.: Lge.: gr. Br.: kl. Br.: o. Dm.: m. Dm.: u. Dm.: gr. Uf.:		See oder Moor? Acker, Haide, Wald? Off. Ansiedelung, Höhle, Pfahlbau? Befestigung?	Dolmen, Gang-grab, Riesenbett? Stein-o. Erdhügel? Flachgrab?	Leichenbeisetzung? (hockend, gestreckt od. Schädelgrab?) Partielle od. totale Verbrennung? Mit Beigabe von Tierknochen?	Vrbgl. 1. Arnstein V. 160.	4
Hhe.: Lge.: gr. Br.: kl. Br.: o. Dm.: m. Dm.: u. Dm.: gr. Uf.:		See oder Moor? Acker, Haide, Wald? Off. Ansiedelung, Höhle, Pfahlbau? Befestigung?	Dolmen, Gang-grab, Riesenbett? Stein-o. Erdhügel? Flachgrab?	Leichenbeisetzung? (hockend, gestreckt od. Schädelgrab?) Partielle od. totale Verbrennung? Mit Beigabe von Tierknochen?	Vrbgl. Mittelgrab (Steingruppe) 1. Arnstein V. 160 ff. V. 162, a. 88.	4
Hhe.: Lge.: gr. Br.: kl. Br.: o. Dm.: m. Dm.: u. Dm.: gr. Uf.:		See oder Moor? Acker, Haide, Wald? Off. Ansiedelung, Höhle, Pfahlbau? Befestigung?	Dolmen, Gang-grab, Riesenbett? Stein-o. Erdhügel? Flachgrab?	Leichenbeisetzung? (hockend, gestreckt od. Schädelgrab?) Partielle od. totale Verbrennung? Mit Beigabe von Tierknochen?	Vrbgl. 1. Arnstein V. 160.	4
Hhe.: Lge.: 9,2 gr. Br.: 3,4. kl. Br.: o. Dm.: m. Dm.: u. Dm.: gr. Uf.:		See oder Moor? Acker, Haide, Wald? Off. Ansiedelung, Höhle, Pfahlbau? Befestigung?	Dolmen, Gang-grab, Riesenbett? Stein-o. Erdhügel? Flachgrab?	Leichenbeisetzung? (hockend, gestreckt od. Schädelgrab?) Partielle od. totale Verbrennung? Mit Beigabe von Tierknochen?	Vrbgl. Steinkisten mit Brandknochen. 1. Arnstein V. 160 V. 162, a. 89.	4
Hhe.: 14,4 b. 5,7. Lge.: gr. Br.: kl. Br.: o. Dm.: 19,2 b. 6. m. Dm.: u. Dm.: 9,6 b. 3,5. gr. Uf.:		See oder Moor? Acker, Haide, Wald? Off. Ansiedelung, Höhle, Pfahlbau? Befestigung?	Dolmen, Gang-grab, Riesenbett? Stein-o. Erdhügel? Flachgrab?	Leichenbeisetzung? (hockend, gestreckt od. Schädelgrab?) Partielle od. totale Verbrennung? Mit Beigabe von Tierknochen?	Vrbgl. a. Urnenstein a. b. Ringsteinsetzung c. 1. Arnstein, V. 163, a. 91. V. 163, a. 95.	4

Fol. 360. Abteilung: I. pr. Schleswig-Holstein.

1. Nummer.	2. Fundort.	3. Zeichnung.	4. Gegenstand, dessen Art, Form, Ornament und Erhaltungs-Zustand.	5. Material u. Farbe
Laufende Nr. 2454 a, b. Acten-Nr. 984/18. Inventar-Nr. II. 1. 21. Frühere Nr.	Ort: Arnsheim. Kreis: Regierungsbezirk: Land:		a. Bronzefibel mit scheibenförmigem Bügelknopf, Stiel, Bruch am Hals, Bügel dünn und an Bruchstelle abgebrochen; Fragment; Spirale von 5 Windungen mit silberner Nadel. b. Ring und Charlotte, dünn und schlecht erhalten.	Gestein: (Flint: Metall: E Thon: Glas: Org. Subst.:
Laufende Nr. 2455. Acten-Nr. Inventar-Nr. Frühere Nr.	Ort: Arnsheim. Kreis: Regierungsbezirk: Land:		Feuersteinmesser mit Bearbeitung an Rücken und Bauch, am Pfahlhof oben Bruchstück; Bruchstück [illegible]	Gestein: Feuerstein (Flint: Metall: Thon: Glas: Org. Subst.:
Laufende Nr. 2456. Acten-Nr. Inventar-Nr. Frühere Nr.	Ort: Arnsheim. Kreis: Regierungsbezirk: Land:		Feuersteinmesser mit Bearbeitung [illegible], Bruchstück [illegible]	Gestein: Feuerstein (Flint: Metall: Thon: Glas: Org. Subst.:
Laufende Nr. 2457 a. Acten-Nr. Inventar-Nr. Frühere Nr.	Ort: Arnsheim. Kreis: Regierungsbezirk: Land:		Beil mit [illegible] Bahn und [illegible] Schaft, Bruchstück [illegible]	Gestein: (Flint: Metall: B Thon: Glas: Org. Subst.:
Laufende Nr. 2457 b. Acten-Nr. Inventar-Nr. Frühere Nr.	Ort: Arnsheim. Kreis: Regierungsbezirk: Land:		Schlüssel [illegible]	Gestein: (Flint: Metall: B. Thon: Glas: Org. Subst.:
Laufende Nr. 2457 c. Acten-Nr. Inventar-Nr. Frühere Nr.	Ort: Arnsheim. Kreis: Regierungsbezirk: Land:		Pfeilspitze mit [illegible] und schmaler Basis, am Rand [illegible]	Gestein: (Flint: Metall: B Thon: Glas: Org. Subst.:
Laufende Nr. 2457 d. Acten-Nr. Inventar-Nr. Frühere Nr.	Ort: Arnsheim. Kreis: Regierungsbezirk: Land:		Rasiermesser [illegible] ohne Griff, [illegible]	Gestein: (Flint: Metall: B. Thon: Glas: Org. Subst.:

Abteilung: I. pr. Schleswig-Holstein. Fol. 360.

6. Maasse.	7. Zugehörige Funde.	8. Art der Fundstätte.		9. Bestattungsart.	10. Bemerkungen.	11. Vorbesitzer, Jahr und Art der Erwerbung.
Hhe.: Lge.: gr. Br.: kl. Br.: o. Dm.: m. Dm.: 0,5. u. Dm.: gr. Uf.:		See oder Moor? Acker, Haide, Wald? Off. Ansiedelung, Höhle, Pfahlbau? Befestigung?	Dolmen, Ganggrab, Riesenbett? Stein-o. Erdhügel? Flachgrab?	Leichenbeisetzung? (hockend, gestreckt od. Schädelgrab?) Partielle od. totale Verbrennung? Mit Beigabe von Tierknochen?	Aus Hünenbett Arnsheim. [illegible] f. Arnsheim S. 163, Abth. 93.	Fly. [illegible]
Hhe.: Lge.: 4,7. gr. Br.: 4,8. kl. Br.: o. Dm.: m. Dm.: u. Dm.: gr. Uf.:		See oder Moor? Acker, Haide, Wald? Off. Ansiedelung, Höhle, Pfahlbau? Befestigung?	Dolmen, Ganggrab, Riesenbett? Stein-o. Erdhügel? Flachgrab?	Leichenbeisetzung? (hockend, gestreckt od. Schädelgrab?) Partielle od. totale Verbrennung? Mit Beigabe von Tierknochen?	Desgl. Aus dem Hünenbett des Hügels. f. Arnsheim, S. 165.	4
Hhe.: 8 Lge.: 14,2. gr. Br.: 8. kl. Br.: o. Dm.: m. Dm.: u. Dm.: gr. Uf.:		See oder Moor? Acker, Haide, Wald? Off. Ansiedelung, Höhle, Pfahlbau? Befestigung?	Dolmen, Ganggrab, Riesenbett? Stein-o. Erdhügel? Flachgrab?	Leichenbeisetzung? (hockend, gestreckt od. Schädelgrab?) Partielle od. totale Verbrennung? Mit Beigabe von Tierknochen?	Desgl. Aus dem Hünenbett. f. Arnsheim, S. 165.	4
Hhe.: Lge.: 11. gr. Br.: 0,75. kl. Br.: o. Dm.: m. Dm.: u. Dm.: gr. Uf.:		See oder Moor? Acker, Haide, Wald? Off. Ansiedelung, Höhle, Pfahlbau? Befestigung?	Dolmen, Ganggrab, Riesenbett? Stein-o. Erdhügel? Flachgrab?	Leichenbeisetzung? (hockend, gestreckt od. Schädelgrab?) Partielle od. totale Verbrennung? Mit Beigabe von Tierknochen?	Gefunden Vorigen Jahres aus Hünen a. Hünenbett Arnsheim 1897 aus Händler Wiesenthal. f. Arnsheim, S. 167.	4
Hhe.: 0,25. Lge.: 8,3. gr. Br.: kl. Br.: o. Dm.: m. Dm.: u. Dm.: gr. Uf.:		See oder Moor? Acker, Haide, Wald? Off. Ansiedelung, Höhle, Pfahlbau? Befestigung?	Dolmen, Ganggrab, Riesenbett? Stein-o. Erdhügel? Flachgrab?	Leichenbeisetzung? (hockend, gestreckt od. Schädelgrab?) Partielle od. totale Verbrennung? Mit Beigabe von Tierknochen?	Desgl. f. Arnsheim, S. 169.	4
Hhe.: Lge.: 8. gr. Br.: 1,3. kl. Br.: o. Dm.: m. Dm.: u. Dm.: gr. Uf.:		See oder Moor? Acker, Haide, Wald? Off. Ansiedelung, Höhle, Pfahlbau? Befestigung?	Dolmen, Ganggrab, Riesenbett? Stein-o. Erdhügel? Flachgrab?	Leichenbeisetzung? (hockend, gestreckt od. Schädelgrab?) Partielle od. totale Verbrennung? Mit Beigabe von Tierknochen?	Desgl. f. Arnsheim, S. 168, Abth. 98.	4
Hhe.: Lge.: auf G. gr. Br.: 2,4. kl. Br.: o. Dm.: m. Dm.: u. Dm.: gr. Uf.:		See oder Moor? Acker, Haide, Wald? Off. Ansiedelung, Höhle, Pfahlbau? Befestigung?	Dolmen, Ganggrab, Riesenbett? Stein-o. Erdhügel? Flachgrab?	Leichenbeisetzung? (hockend, gestreckt od. Schädelgrab?) Partielle od. totale Verbrennung? Mit Beigabe von Tierknochen?	Desgl. f. Arnsheim, S. 170, Abth. 99.	4

Abteilung: I m. Schleswig-Holstein. Fol. 361.

1. Nummer.	2. Fundort.	3. Zeichnung.	4. Gegenstand, dessen Art, Form, Ornament und Erhaltungs-Zustand.	5. Material u. Farbe	6. Maasse.	7. Zugehörige Funde.	8. Art der Fundstätte.	9. Bestattungsart.	10. Bemerkungen.	11. Vorbesitzer, Jahr und Art der Erwerbung.
Laufende Nr. 2457e. Acten-Nr. 984/18. Inventar-Nr. E. 1. 21. Frühere Nr.	Ort: Ammersbek. Kreis: Regierungsbezirk: Land:		Bronzehalskragen mit reichverzierten Enden und Ösenverschluß.	Gestein: (Flint: Metall: B Thon: Glas: Org. Subst.:			See oder Moor? Acker, Haide, Wald? Off. Ansiedelung, Höhle, Pfahlbau? Befestigung?	Dolmen, Ganggrab, Riesenbett? Stein-o. Erdhügel? Flachgrab?	Leichenbeisetzung? (hockend, gestreckt od. Schädelgrab?) Partielle od. totale Verbrennung? Mit Beigabe von Tierknochen?	Gemeinschaftlicher Fund mit Urne a. Taf. 5 Anmerkung S. 168. Abb. 97.	Pflug. Oldesloe.
Laufende Nr. 2457f. Acten-Nr. Inventar-Nr. Frühere Nr.	Ort: Ammersbek. Kreis: Regierungsbezirk: Land:		Urne mit einfachen wulstartigen Ornamenten, der Hals mit Schrägstrichen verziert. Henkel und Füßchen.	Gestein: (Flint: Metall: B Thon: Glas: Org. Subst.:	Hhe.: 0,5. Lge.: gr. Br.: kl. Br.: o. Dm.: m. Dm.: 10,5. u. Dm.: gr. Uf.:		See oder Moor? Acker, Haide, Wald? Off. Ansiedelung, Höhle, Pfahlbau? Befestigung?	Dolmen, Ganggrab, Riesenbett? Stein-o. Erdhügel? Flachgrab?	Leichenbeisetzung? (hockend, gestreckt od. Schädelgrab?) Partielle od. totale Verbrennung? Mit Beigabe von Tierknochen?	Urnenfeld. Ammersbek, S. 166. Abb. 96.	4
Laufende Nr. 2457g. Acten-Nr. Inventar-Nr. Frühere Nr.	Ort: Ammersbek. Kreis: Regierungsbezirk: Land:		Bronzering mit plattenförmig.	Gestein: (Flint: Metall: Thon: Glas: Org. Subst.:	Hhe.: 1,1. Lge.: gr. Br.: kl. Br.: o. Dm.: m. Dm.: 1,7. u. Dm.: gr. Uf.:		See oder Moor? Acker, Haide, Wald? Off. Ansiedelung, Höhle, Pfahlbau? Befestigung?	Dolmen, Ganggrab, Riesenbett? Stein-o. Erdhügel? Flachgrab?	Leichenbeisetzung? (hockend, gestreckt od. Schädelgrab?) Partielle od. totale Verbrennung? Mit Beigabe von Tierknochen?	Urnfeld. J. Ammersbek, S. 170.	4
Laufende Nr. 2458a. Acten-Nr. Inventar-Nr. Frühere Nr.	Ort: Ammersbek. Kreis: Regierungsbezirk: Land:		Bronzepfriemen. Schaft v. prismatischem Querschnitt mit einem Ornamente. Spitze abgebrochen.	Gestein: (Flint: Metall: B Thon: Glas: Org. Subst.:	Hhe.: Lge.: 26. gr. Br.: 4,5. kl. Br.: o. Dm.: m. Dm.: u. Dm.: gr. Uf.:		See oder Moor? Acker, Haide, Wald? Off. Ansiedelung, Höhle, Pfahlbau? Befestigung?	Dolmen, Ganggrab, Riesenbett? Stein-o. Erdhügel? Flachgrab?	Leichenbeisetzung? (hockend, gestreckt od. Schädelgrab?) Partielle od. totale Verbrennung? Mit Beigabe von Tierknochen?	Hockergräberfeld. Horsbrook. J. Ammersbek, S. 176. Abb. 102.	4
Laufende Nr. 2458b. Acten-Nr. Inventar-Nr. Frühere Nr.	Ort: Ammersbek. Kreis: Regierungsbezirk: Land:		Nadel. Der Schaft von Bronze, der Kopf mit Knochen umwunden. Durchbohrt.	Gestein: (Flint: Metall: Thon: Glas: Org. Subst.:	Hhe.: Lge.: gr. Br.: kl. Br.: o. Dm.: m. Dm.: u. Dm.: gr. Uf.:		See oder Moor? Acker, Haide, Wald? Off. Ansiedelung, Höhle, Pfahlbau? Befestigung?	Dolmen, Ganggrab, Riesenbett? Stein-o. Erdhügel? Flachgrab?	Leichenbeisetzung? (hockend, gestreckt od. Schädelgrab?) Partielle od. totale Verbrennung? Mit Beigabe von Tierknochen?	Urnfeld. J. Ammersbek, S. 177.	4
Laufende Nr. 2458c. Acten-Nr. Inventar-Nr. Frühere Nr.	Ort: Ammersbek. Kreis: Regierungsbezirk: Land:		Wolf fort mitgenommen und Reste der Schnitzerei.	Gestein: (Flint: Metall: B Thon: Glas: Org. Subst.:	Hhe.: Lge.: 12. gr. Br.: 3,3. kl. Br.: o. Dm.: m. Dm.: u. Dm.: gr. Uf.:		See oder Moor? Acker, Haide, Wald? Off. Ansiedelung, Höhle, Pfahlbau? Befestigung?	Dolmen, Ganggrab, Riesenbett? Stein-o. Erdhügel? Flachgrab?	Leichenbeisetzung? (hockend, gestreckt od. Schädelgrab?) Partielle od. totale Verbrennung? Mit Beigabe von Tierknochen?	Urnfeld. J. Ammersbek, S. 177.	4
Laufende Nr. 2458d. Acten-Nr. Inventar-Nr. Frühere Nr.	Ort: Ammersbek. Kreis: Regierungsbezirk: Land:		Zylindrischer Stab mit Resten von Lederumwicklung der Schäftung.	Gestein: (Flint: Metall: B. Thon: Glas: Org. Subst.:	Hhe.: Lge.: 12,7. gr. Br.: 2,5 kl. Br.: o. Dm.: m. Dm.: u. Dm.: gr. Uf.:		See oder Moor? Acker, Haide, Wald? Off. Ansiedelung, Höhle, Pfahlbau? Befestigung?	Dolmen, Ganggrab, Riesenbett? Stein-o. Erdhügel? Flachgrab?	Leichenbeisetzung? (hockend, gestreckt od. Schädelgrab?) Partielle od. totale Verbrennung? Mit Beigabe von Tierknochen?	Urnfeld. J. Ammersbek, S. 176. Abb. 101.	4

Fol. 362. Abteilung: Im. Pfahlweg-Holstein. Fol. 362. Abteilung: Im. Pfahlweg-Holstein.

1. Nummer.	2. Fundort.	3. Zeichnung.	4. Gegenstand, dessen Art, Form, Ornament und Erhaltungs-Zustand.	5. Material u. Farbe	6. Maasse.	7. Zugehörige Funde.	8. Art der Fundstätte.		9. Bestattungsart.	10. Bemerkungen.	11. Vorbesitzer, Jahr und Art der Erwerbung.
Laufende Nr. 2458 e Acten-Nr. 484/18. Inventar-Nr. II. 121. Frühere Nr.	Ort: Amrum. Kreis: Regierungsbezirk: Land:		Rippe wenig Knochenmehl (in Gefäß). und ein Stück Geweih.	Gestein: (Flint: Metall: Thon: Glas: Org. Subst.:	Höhe.: Lge.: gr. Br.: kl. Br.: o. Dm.: m. Dm.: u. Dm.: gr. Uf.:		See oder Moor? Acker, Haide, Wald? Off. Ansiedelung, Höhle, Pfahlbau? Befestigung?	Dolmen, Ganggrab, Riesenbett? Stein-o. Erdhügel? Flachgrab?	Leichenbeisetzung? (hockend, gestreckt od. Schädelgrab?) Partielle od. totale Verbrennung? Mit Beigabe von Tierknochen?	Hattenhof. Hochgrab. Amrum, S. 173.	Slg. Oberhausen.
Laufende Nr. 2458 f Acten-Nr. Inventar-Nr. Frühere Nr.	Ort: Amrum. Kreis: Regierungsbezirk: Land:		Knochenreste mit Holzkohlenresten vergl. Ostseite Hügel.	Gestein: (Flint: Metall: Thon: Glas: Org. Subst.:	Höhe.: Lge.: gr. Br.: kl. Br.: o. Dm.: m. Dm.: u. Dm.: gr. Uf.:		See oder Moor? Acker, Haide, Wald? Off. Ansiedelung, Höhle, Pfahlbau? Befestigung?	Dolmen, Ganggrab, Riesenbett? Stein-o. Erdhügel? Flachgrab?	Leichenbeisetzung? (hockend, gestreckt od. Schädelgrab?) Partielle od. totale Verbrennung? Mit Beigabe von Tierknochen?	Urnfeld. Amrum, S. 178.	4
Laufende Nr. 2458 g Acten-Nr. Inventar-Nr. Frühere Nr.	Ort: Amrum. Kreis: Regierungsbezirk: Land:		Schmelz menschlicher Zähne und eine Litorina litorea.	Gestein: (Flint: Metall: Thon: Glas: Org. Subst.:	Höhe.: Lge.: gr. Br.: kl. Br.: o. Dm.: m. Dm.: u. Dm.: gr. Uf.:		See oder Moor? Acker, Haide, Wald? Off. Ansiedelung, Höhle, Pfahlbau? Befestigung?	Dolmen, Ganggrab, Riesenbett? Stein-o. Erdhügel? Flachgrab?	Leichenbeisetzung? (hockend, gestreckt od. Schädelgrab?) Partielle od. totale Verbrennung? Mit Beigabe von Tierknochen?	Urnfeld. Amrum, S. 174.	4
Laufende Nr. 2459. Acten-Nr. Inventar-Nr. Frühere Nr.	Ort: Amrum. Kreis: Regierungsbezirk: Land:		Holzkohle und Brandknochen.	Gestein: (Flint: Metall: Thon: Glas: Org. Subst.:	Höhe.: Lge.: gr. Br.: kl. Br.: o. Dm.: m. Dm.: u. Dm.: gr. Uf.:		See oder Moor? Acker, Haide, Wald? Off. Ansiedelung, Höhle, Pfahlbau? Befestigung?	Dolmen, Ganggrab, Riesenbett? Stein-o. Erdhügel? Flachgrab?	Leichenbeisetzung? (hockend, gestreckt od. Schädelgrab?) Partielle od. totale Verbrennung? Mit Beigabe von Tierknochen?	Urnfeld. Einzelgrab. Amrum, S. 173.	4
Laufende Nr. 2460 a, b. Acten-Nr. Inventar-Nr. Frühere Nr.	Ort: Amrum. Kreis: Regierungsbezirk: Land:		b. Scherben ein Stück rund und flach, das andere einseitig rund abgeschliffen. a. Reste in Brösel zerfallen mit beträchtlichem Holzkohlegehalt, darunter Bronze und Knochen.	Gestein: (Flint: Metall: B Thon: Scherben Glas: Org. Subst.:	Höhe.: Lge.: 5,7. gr. Br.: 0,2. kl. Br.: o. Dm.: m. Dm.: u. Dm.: gr. Uf.:		See oder Moor? Acker, Haide, Wald? Off. Ansiedelung, Höhle, Pfahlbau? Befestigung?	Dolmen, Ganggrab, Riesenbett? Stein-o. Erdhügel? Flachgrab?	Leichenbeisetzung? (hockend, gestreckt od. Schädelgrab?) Partielle od. totale Verbrennung? Mit Beigabe von Tierknochen?	Urnfeld. Einzelgrab a. Amrum, S. 178.	4
Laufende Nr. 2461 a, b. Acten-Nr. Inventar-Nr. Frühere Nr.	Ort: Amrum. Kreis: Regierungsbezirk: Land:		b. Rippenreste mit vollem Glanze. a. Oberteil eines Doppelkonischen Gefäßes mit Standfläche, Rand fehlt mit spitzem Bauch und Henkel.	Gestein: (Flint: Metall: B Thon: Glas: Org. Subst.:	Höhe.: Lge.: 62. gr. Br.: 1,6. kl. Br.: o. Dm.: a. 18,1. m. Dm.: u. Dm.: gr. Uf.:		See oder Moor? Acker, Haide, Wald? Off. Ansiedelung, Höhle, Pfahlbau? Befestigung?	Dolmen, Ganggrab, Riesenbett? Stein-o. Erdhügel? Flachgrab?	Leichenbeisetzung? (hockend, gestreckt od. Schädelgrab?) Partielle od. totale Verbrennung? Mit Beigabe von Tierknochen?	Urnfeld. Einzelgrab b. Amrum, S. 179, Abb. 103.	4
Laufende Nr. 2462 a-d Acten-Nr. Inventar-Nr. Frühere Nr.	Ort: Amrum. Kreis: Regierungsbezirk: Land:		a. Reste in einem doppelkonischen Gefäß, Oberteil und Scherben eines zweiten Gefäßes mit Spitzboden und Henkel. b. Reste und Rest einer Urne mit Deckel. c. Reste eines Leichenbrandes Rest in einer feinen Urne beigesetzt. d. Urnenteil mit Henkel, Bodenfläche, Oberschale und Scherben eines dritten Gefäßes.	Gestein: (Flint: Metall: B Thon: Glas: Org. Subst.:	Höhe. a. 21. Lge.: c. 7,4 gr. Br.: c. 0,2. kl. Br.: o. Dm.: a. 18,2. m. Dm.: u. Dm.: b. 9,2. gr. Uf.:	d: Scherben	See oder Moor? Acker, Haide, Wald? Off. Ansiedelung, Höhle, Pfahlbau? Befestigung?	Dolmen, Ganggrab, Riesenbett? Stein-o. Erdhügel? Flachgrab?	Leichenbeisetzung? (hockend, gestreckt od. Schädelgrab?) Partielle od. totale Verbrennung? Mit Beigabe von Tierknochen?	H 5,5. B 22,5. Br. 10 cm.	Urnfeld. Einzelgrab c. 1. Amrum, S. 180, Abb. 105/104. d. 1. Amrum, S. 175.	4

1. Nummer.	2. Fundort.	3. Zeichnung.	4. Gegenstand, dessen Art, Form, Ornament und Erhaltungs-Zustand.	5. Material u. Fabr.
Laufende Nr. 2463 a. Acten-Nr. 984/18. Inventar-Nr. II. 1. 21. Frühere Nr.	Ort: Ammersm. Kreis: Regierungsbezirk: Land:		Absatzbeil halb, mit 4 Bohrlöchern u. Resten zweier Nietlöcher auf der Klinge.	Gestein: (Flint: Metall: B Thon: Glas: Org. Subst.:
Laufende Nr. 2463 b. Acten-Nr. Inventar-Nr. Frühere Nr.	Ort: Ammersm. Kreis: Regierungsbezirk: Land:		Feinzagen mind. Rückenfragm., mit Spuren d. Durchbohrung. Rest. ein Dreieckschaft zwischen beiden.	Gestein: (Flint: Metall: Thon: Glas: Org. Subst.:
Laufende Nr. 2463 c. Acten-Nr. Inventar-Nr. Frühere Nr.	Ort: Ammersm. Kreis: Regierungsbezirk: Land:		Schmale rote Zähne, Splitter von Bronze sowie Knochenspäne.	Gestein: (Flint: Metall: Thon: Glas: Org. Subst.:
Laufende Nr. 2464. Acten-Nr. Inventar-Nr. Frühere Nr.	Ort: Ammersm. Kreis: Regierungsbezirk: Land:		Scherben mit horizontalen Linien, Stich- u. Furchenverz. glatt begrenzt. Henkel.	Gestein: (Flint: grau. ✓ Metall: Thon: Glas: Org. Subst.:
Laufende Nr. 2465 a, b. Acten-Nr. Inventar-Nr. Frühere Nr.	Ort: Ammersm. Kreis: Regierungsbezirk: Land:		Zweier Scherben mit Ansatz d. Schulter aus Feuerstein.	Gestein: (Flint: Metall: Thon: Glas: Org. Subst.:
Laufende Nr. 2466. Acten-Nr. Inventar-Nr. Frühere Nr.	Ort: Ammersm. Kreis: Regierungsbezirk: Land:		Stich Holzkohle.	Gestein: (Flint: Metall: Thon: Glas: Org. Subst.:
Laufende Nr. 2467 a. Acten-Nr. Inventar-Nr. Frühere Nr.	Ort: Ammersm. Kreis: Regierungsbezirk: Land:		Absatzbeilchen mit Querschneide. Rest einer Schäftungsfläche mit Harzspuren.	Gestein: (Flint: Metall: B Thon: Glas: Org. Subst.:

6. Maasse.	7. Zugehörige Funde.	8. Art der Fundstätte.		9. Bestattungsart.	10. Bemerkungen.	11. Vorbesitzer, Jahr und Art der Erwerbung.
Hhe.: Lge.: 33 gr. Br.: 6. kl. Br.: o. Dm.: m. Dm.: u. Dm.: gr. Uf.:		See oder Moor? Acker, Haide, Wald? Off. Ansiedelung, Höhle, Pfahlbau? Befestigung?	Dolmen, Ganggrab, Riesenbett? Stein-o. Erdhügel? Flachgrab?	Leichenbeisetzung? (hockend, gestreckt od. Schädelgrab?) Partielle od. totale Verbrennung? Mit Beigabe von Tierknochen?	Bankholthuschar. Hügel 2. s. Ammersm. N. 180, Abb. 107.	Fly. Oldenburg.
Hhe.: Lge.: gr. Br.: kl. Br.: o. Dm.: m. Dm.: u. Dm.: gr. Uf.:		See oder Moor? Acker, Haide, Wald? Off. Ansiedelung, Höhle, Pfahlbau? Befestigung?	Dolmen, Ganggrab, Riesenbett? Stein-o. Erdhügel? Flachgrab?	Leichenbeisetzung? (hockend, gestreckt od. Schädelgrab?) Partielle od. totale Verbrennung? Mit Beigabe von Tierknochen?	Vrbgl. s. Ammersm. N. 181.	4
Hhe.: Lge.: gr. Br.: kl. Br.: o. Dm.: m. Dm.: u. Dm.: gr. Uf.:		See oder Moor? Acker, Haide, Wald? Off. Ansiedelung, Höhle, Pfahlbau? Befestigung?	Dolmen, Ganggrab, Riesenbett? Stein-o. Erdhügel? Flachgrab?	Leichenbeisetzung? (hockend, gestreckt od. Schädelgrab?) Partielle od. totale Verbrennung? Mit Beigabe von Tierknochen?	Vrbgl. s. Ammersm. N. 181.	4
Hhe.: Lge.: 5. gr. Br.: 4,6. kl. Br.: o. Dm.: m. Dm.: u. Dm.: gr. Uf.:		See oder Moor? Acker, Haide, Wald? Off. Ansiedelung, Höhle, Pfahlbau? Befestigung?	Dolmen, Ganggrab, Riesenbett? Stein-o. Erdhügel? Flachgrab?	Leichenbeisetzung? (hockend, gestreckt od. Schädelgrab?) Partielle od. totale Verbrennung? Mit Beigabe von Tierknochen?	Vrbgl. Gestreckte Lage im Grund. s. Ammersm. N. 184. Abb. 108.	4
Hhe.: Lge.: gr. Br.: kl. Br.: o. Dm.: m. Dm.: u. Dm.: gr. Uf.:		See oder Moor? Acker, Haide, Wald? Off. Ansiedelung, Höhle, Pfahlbau? Befestigung?	Dolmen, Ganggrab, Riesenbett? Stein-o. Erdhügel? Flachgrab?	Leichenbeisetzung? (hockend, gestreckt od. Schädelgrab?) Partielle od. totale Verbrennung? Mit Beigabe von Tierknochen?	Vrbgl. Im Grund. s. Ammersm. N. 182.	4
Hhe.: Lge.: gr. Br.: kl. Br.: o. Dm.: m. Dm.: u. Dm.: gr. Uf.:		See oder Moor? Acker, Haide, Wald? Off. Ansiedelung, Höhle, Pfahlbau? Befestigung?	Dolmen, Ganggrab, Riesenbett? Stein-o. Erdhügel? Flachgrab?	Leichenbeisetzung? (hockend, gestreckt od. Schädelgrab?) Partielle od. totale Verbrennung? Mit Beigabe von Tierknochen?	Vrbgl. Hügel 5. s. Ammersm. N. 185.	4
Hhe.: Lge.: 37. gr. Br.: 4,2. kl. Br.: o. Dm.: m. Dm.: u. Dm.: gr. Uf.:		See oder Moor? Acker, Haide, Wald? Off. Ansiedelung, Höhle, Pfahlbau? Befestigung?	Dolmen, Ganggrab, Riesenbett? Stein-o. Erdhügel? Flachgrab?	Leichenbeisetzung? (hockend, gestreckt od. Schädelgrab?) Partielle od. totale Verbrennung? Mit Beigabe von Tierknochen?	Gest. Innenbestz. Steinkiste N. s. Ammersm. N. 191. Abb. 111.	4

1. Nummer.	2. Fundort.	3. Zeichnung.	4. Gegenstand, dessen Art, Form, Ornament und Erhaltungs-Zustand.	5. Material u. Fa	6. Maasse.	7. Zugehörige Funde.	8. Art der Fundstätte.		9. Bestattungsart.	10. Bemerkungen.	11. Vorbesitzer, Jahr und Art der Erwerbung.
Laufende Nr. 2467 f. Acten-Nr. 984/18. Inventar-Nr. II. 1. 21. Frühere Nr.	Ort: Ammersbek, Kreis: Regierungsbezirk: Land:		Rasse der Schädeldach & Rippe von Hausrind.	Gestein: (Flint: Metall: Thon: Glas: Org. Subst.:	Hhe.: Lge.: gr. Br.: kl. Br.: o. Dm.: m. Dm.: u. Dm.: gr. Uf.:		See oder Moor? Acker, Haide, Wald? Off. Ansiedelung, Höhle, Pfahlbau? Befestigung?	Dolmen, Ganggrab, Riesenbett? Stein- o. Erdhügel? Flachgrab?	Leichenbeisetzung? (hockend, gestreckt od. Schädelgrab?) Partielle od. totale Verbrennung? Mit Beigabe von Tierknochen?	Gerst Ammersbek. Burkische K. / Ammersbek N. 190.	Hg. Oldenburg.
Laufende Nr. 2467 c. Acten-Nr. Inventar-Nr. Frühere Nr.	Ort: Ammersbek. Kreis: Regierungsbezirk: Land:		Rippe eines kleinen Hausrindes, z. T. mit einem Hiebe, Schlachtspuren, durchlochtem Loch, Bruchflächen geglättet.	Gestein: (Flint: Metall: B. Thon: Glas: Org. Subst.:	Hhe.: Lge.: gr. Br.: kl. Br.: o. Dm.: m. Dm.: u. Dm.: gr. Uf.:		See oder Moor? Acker, Haide, Wald? Off. Ansiedelung, Höhle, Pfahlbau? Befestigung?	Dolmen, Ganggrab, Riesenbett? Stein- o. Erdhügel? Flachgrab?	Leichenbeisetzung? (hockend, gestreckt od. Schädelgrab?) Partielle od. totale Verbrennung? Mit Beigabe von Tierknochen?	Vrbgl. / Ammersbek N. 190.	4
Laufende Nr. 2467 d. Acten-Nr. Inventar-Nr. Frühere Nr.	Ort: Ammersbek. Kreis: Regierungsbezirk: Land:		Rippe mit scharfen Hieb- und anderen Brüchen und abgerundeten Enden.	Gestein: (Flint: Metall: B Thon: Glas: Org. Subst.:	Hhe.: Lge.: 8,5. gr. Br.: 1,5. kl. Br.: o. Dm.: m. Dm.: u. Dm.: gr. Uf.:		See oder Moor? Acker, Haide, Wald? Off. Ansiedelung, Höhle, Pfahlbau? Befestigung?	Dolmen, Ganggrab, Riesenbett? Stein- o. Erdhügel? Flachgrab?	Leichenbeisetzung? (hockend, gestreckt od. Schädelgrab?) Partielle od. totale Verbrennung? Mit Beigabe von Tierknochen?	Vrbgl. / Ammersbek, N. 191. Abb. 112.	4
Laufende Nr. 2467 e. Acten-Nr. Inventar-Nr. Frühere Nr.	Ort: Ammersbek. Kreis: Regierungsbezirk: Land:		Rippenfragment, [illegible] mit durch Hieb- und Schnittwerkzeug.	Gestein: (Flint: Metall: B Thon: Glas: Org. Subst.:	Hhe.: Lge.: 9,5. gr. Br.: 1,3. kl. Br.: o. Dm.: m. Dm.: u. Dm.: gr. Uf.:		See oder Moor? Acker, Haide, Wald? Off. Ansiedelung, Höhle, Pfahlbau? Befestigung?	Dolmen, Ganggrab, Riesenbett? Stein- o. Erdhügel? Flachgrab?	Leichenbeisetzung? (hockend, gestreckt od. Schädelgrab?) Partielle od. totale Verbrennung? Mit Beigabe von Tierknochen?	Vrbgl. / Ammersbek N. 191. Abb. 113.	4
Laufende Nr. 2467. f. Acten-Nr. Inventar-Nr. Frühere Nr.	Ort: Ammersbek. Kreis: Regierungsbezirk: Land:		Rippe mit Bruchrand des Knochens.	Gestein: (Flint: Metall: Thon: Glas: Org. Subst.:	Hhe.: Lge.: gr. Br.: kl. Br.: o. Dm.: m. Dm.: u. Dm.: gr. Uf.:		See oder Moor? Acker, Haide, Wald? Off. Ansiedelung, Höhle, Pfahlbau? Befestigung?	Dolmen, Ganggrab, Riesenbett? Stein- o. Erdhügel? Flachgrab?	Leichenbeisetzung? (hockend, gestreckt od. Schädelgrab?) Partielle od. totale Verbrennung? Mit Beigabe von Tierknochen?	Vrbgl. / Ammersbek N. 192.	4
Laufende Nr. 2467 g. h. Acten-Nr. Inventar-Nr. Frühere Nr.	Ort: Ammersbek. Kreis: Regierungsbezirk: Land:		g. Schenkelknochen mit 6 Hieben. h. Zwei Fortsatzstücke, klein zerbrannt, beide im Hügel aufgefunden.	Gestein: (Flint: Metall: Thon: Glas: Org. Subst.:	Hhe.: Lge.: gr. Br.: kl. Br.: o. Dm.: m. Dm.: u. Dm.: gr. Uf.:		See oder Moor? Acker, Haide, Wald? Off. Ansiedelung, Höhle, Pfahlbau? Befestigung?	Dolmen, Ganggrab, Riesenbett? Stein- o. Erdhügel? Flachgrab?	Leichenbeisetzung? (hockend, gestreckt od. Schädelgrab?) Partielle od. totale Verbrennung? Mit Beigabe von Tierknochen?	Vrbgl. / Ammersbek, N. 187.	4
Laufende Nr. 2468 a, b. Acten-Nr. Inventar-Nr. Frühere Nr.	Ort: Ammersbek Kreis: Regierungsbezirk: Land:		a. Rippe, mit [illegible] Hieb- und Schnittwerkzeug [illegible] mit Hieb- und Schnittwerkzeug. b. Fleischer Unterkiefer mit [illegible] Rotwildes. Dicke und Stoß.	Gestein: (Flint: Metall: Thon: braun. Glas: Org. Subst.:	Hhe.: 28,5. Lge.: gr. Br.: kl. Br.: o. Dm.: 22. m. Dm.: u. Dm.: 12. gr. Uf.:		See oder Moor? Acker, Haide, Wald? Off. Ansiedelung, Höhle, Pfahlbau? Befestigung?	Dolmen, Ganggrab, Riesenbett? Stein- o. Erdhügel? Flachgrab?	Leichenbeisetzung? (hockend, gestreckt od. Schädelgrab?) Partielle od. totale Verbrennung? Mit Beigabe von Tierknochen?	Vrbgl. a Aus d. Kleinen Bruchkoppe. / Ammersbek N. 189. Abb. 110.	4

Fol. 365. Abteilung: I. pr. Schleswig-Holstein. Fol. 365.

1. Nummer.	2. Fundort.	3. Zeichnung.	4. Gegenstand, dessen Art, Form, Ornament und Erhaltungs-Zustand.	5. Material u. Fa	6. Maasse.	7. Zugehörige Funde.	8. Art der Fundstätte.		9. Bestattungsart.	10. Bemerkungen.	11. Vorbesitzer, Jahr und Art der Erwerbung.
Laufende Nr. 2468c. Acten-Nr. 984/18. Inventar-Nr. II. 1.21. Frühere Nr.	Ort: Ammerm. Kreis: Regierungsbezirk: Land:		Hals [illegible] Urne und Deckel [illegible]	Gestein: (Flint: Metall: Thon: Glas: Org. Subst.:	Hhe.: Lge.: gr. Br.: kl. Br.: o. Dm.: m. Dm.: u. Dm.: gr. Uf.:		See oder Moor? Acker, Haide, Wald? Off. Ansiedelung, Höhle, Pfahlbau? Befestigung?	Dolmen, Gang-grab, Riesenbett? Stein-o. Erdhügel? Flachgrab?	Leichenbeisetzung? (hockend, gestreckt od. Schädelgrab?) Partielle od. totale Verbrennung? Mit Beigabe von Tierknochen?	[illegible] Urne a. 1. Anmerkung S. 186.	Dzg. [illegible]
Laufende Nr. 2468d. Acten-Nr. Inventar-Nr. Frühere Nr.	Ort: Ammerm Kreis: Regierungsbezirk: Land:		Rand [illegible]	Gestein: (Flint: Metall: Thon: Glas: Org. Subst.:	Hhe.: Lge.: gr. Br.: kl. Br.: o. Dm.: m. Dm.: u. Dm.: gr. Uf.:		See oder Moor? Acker, Haide, Wald? Off. Ansiedelung, Höhle, Pfahlbau? Befestigung?	Dolmen, Gang-grab, Riesenbett? Stein-o. Erdhügel? Flachgrab?	Leichenbeisetzung? (hockend, gestreckt od. Schädelgrab?) Partielle od. totale Verbrennung? Mit Beigabe von Tierknochen?	Urbzg. 1. Anmerkung S. 186.	4
Laufende Nr. 2468e. Acten-Nr. Inventar-Nr. Frühere Nr.	Ort: Ammerm. Kreis: Regierungsbezirk: Land:		Schmuckstück [illegible]	Gestein: (Flint: Metall: B Thon: Glas: Org. Subst.:	Hhe.: Lge.: gr. Br.: kl. Br.: o. Dm.: m. Dm.: u. Dm.: gr. Uf.:		See oder Moor? Acker, Haide, Wald? Off. Ansiedelung, Höhle, Pfahlbau? Befestigung?	Dolmen, Gang-grab, Riesenbett? Stein-o. Erdhügel? Flachgrab?	Leichenbeisetzung? (hockend, gestreckt od. Schädelgrab?) Partielle od. totale Verbrennung? Mit Beigabe von Tierknochen?	Urbzg. 1. Anmerkung S. 186.	4
Laufende Nr. 2469a. Acten-Nr. Inventar-Nr. Frühere Nr.	Ort: Ammerm. Kreis: Regierungsbezirk: Land:		Perle [illegible]	Gestein: (Flint: Metall: B Thon: Glas: Org. Subst.:	Hhe.: Lge.: 9. gr. Br.: kl. Br.: o. Dm.: m. Dm.: u. Dm.: gr. Uf.:		See oder Moor? Acker, Haide, Wald? Off. Ansiedelung, Höhle, Pfahlbau? Befestigung?	Dolmen, Gang-grab, Riesenbett? Stein-o. Erdhügel? Flachgrab?	Leichenbeisetzung? (hockend, gestreckt od. Schädelgrab?) Partielle od. totale Verbrennung? Mit Beigabe von Tierknochen?	Urbzg. Aus Urne b. 1. Anmerkung S. 189.	4
Laufende Nr. 2469b. Acten-Nr. Inventar-Nr. Frühere Nr.	Ort: Ammerm. Kreis: Regierungsbezirk: Land:		Anhänger [illegible]	Gestein: (Flint: Metall: B. Thon: Glas: Org. Subst.:	Hhe.: Lge.: 17. gr. Br.: kl. Br.: o. Dm.: m. Dm.: u. Dm.: gr. Uf.:		See oder Moor? Acker, Haide, Wald? Off. Ansiedelung, Höhle, Pfahlbau? Befestigung?	Dolmen, Gang-grab, Riesenbett? Stein-o. Erdhügel? Flachgrab?	Leichenbeisetzung? (hockend, gestreckt od. Schädelgrab?) Partielle od. totale Verbrennung? Mit Beigabe von Tierknochen?	Urbzg. 1. Anmerkung S. 190.	4
Laufende Nr. 2469c. Acten-Nr. Inventar-Nr. Frühere Nr.	Ort: Ammerm. Kreis: Regierungsbezirk: Land:		Spinnstein [illegible]	Gestein: (Flint: Metall: B Thon: Glas: Org. Subst.:	Hhe.: Lge.: 8,5. gr. Br.: kl. Br.: o. Dm.: m. Dm.: u. Dm.: gr. Uf.:		See oder Moor? Acker, Haide, Wald? Off. Ansiedelung, Höhle, Pfahlbau? Befestigung?	Dolmen, Gang-grab, Riesenbett? Stein-o. Erdhügel? Flachgrab?	Leichenbeisetzung? (hockend, gestreckt od. Schädelgrab?) Partielle od. totale Verbrennung? Mit Beigabe von Tierknochen?	Urbzg. 1. Anmerkung S. 190.	4
Laufende Nr. 2470. Acten-Nr. Inventar-Nr. Frühere Nr.	Ort: Ammerm. Kreis: Regierungsbezirk: Land:		Scherben Topf [illegible]	Gestein: (Flint: Metall: Thon: Grobkeramik Glas: Org. Subst.:	Hhe.: 29,2. Lge.: gr. Br.: kl. Br.: o. Dm.: 21,5 m. Dm.: u. Dm.: 16. gr. Uf.:		See oder Moor? Acker, Haide, Wald? Off. Ansiedelung, Höhle, Pfahlbau? Befestigung?	Dolmen, Gang-grab, Riesenbett? Stein-o. Erdhügel? Flachgrab?	Leichenbeisetzung? (hockend, gestreckt od. Schädelgrab?) Partielle od. totale Verbrennung? Mit Beigabe von Tierknochen?	Urnenscherben. Spinnwirtel 3. Im Kleinen Rheinsberg Hügel mit Steinkiste Skelette. 1. Anmerkung S. 195 Abb. 114.	4

Fol. 366. Abteilung: Prov. Schleswig-Holstein. Fol. 366.

1. Nummer.	2. Fundort.	3. Zeichnung.	4. Gegenstand, dessen Art, Form, Ornament und Erhaltungs-Zustand.	5. Material u. Fa	6. Maasse.	7. Zugehörige Funde.	8. Art der Fundstätte.		9. Bestattungsart.	10. Bemerkungen.	11. Vorbesitzer, Jahr und Art der Erwerbung.
Laufende Nr. 2471 a, b. Acten-Nr. 984/18. Inventar-Nr. II. 1. 21. Frühere Nr.	Ort: Quarnbek. Kreis: Regierungsbezirk: Land:		a. Rest Leichenbrandurne, 1 Bronze-Gürtelhaken, 2 Bronze-Gürtelringe, 2 Bronze-Armringe, b. Kleine Urnenscherbe mit gekerbtem Randstreifen, 1 Bronze-Gürtelhaken, 1 Bronze-Armring, 1 Bronze-Fingerring, 1 Bronze-Nadel, 1 Bronze-Gürtelring

Fol. 367. Abteilung: I. m. Schleswig-Holstein.

1. Nummer.	2. Fundort.	3. Zeichnung.	4. Gegenstand, dessen Art, Form, Ornament und Erhaltungs-Zustand.	5. Material u. Farbe
Laufende Nr. 2474c Acten-Nr. 984/18. Inventar-Nr. II. 121. Frühere Nr.	Ort: Quarnstedt. Kreis: Regierungsbezirk: Land:		Feuersteinmesser zweischneidig, Spitze abgebrochen.	Gestein: (Flint: Metall: Thon: Glas: Org. Subst.:
Laufende Nr. 2474d.f. Acten-Nr. Inventar-Nr. Frühere Nr.	Ort: Quarnstedt. Kreis: Regierungsbezirk: Land:		d. Feuersteinmesser schmal, gezähnt und einseitig gebogen, Griff fehlt. e. Kleines Bronzemesser mit Griffzunge.	Gestein: (Flint: Metall: B Thon: Glas: Org. Subst.:
Laufende Nr. 2475. Acten-Nr. Inventar-Nr. Frühere Nr.	Ort: Quarnstedt. Kreis: Regierungsbezirk: Land:		Acht muschelige Scherben mit Schnurverzierung.	Gestein: (Flint: Metall: Thon: Glas: Org. Subst.:
Laufende Nr. 2476 Acten-Nr. Inventar-Nr. Frühere Nr.	Ort: Quarnstedt. Kreis: Regierungsbezirk: Land:		Reste [illegible] Bronze	Gestein: (Flint: Metall: B Thon: Glas: Org. Subst.:
Laufende Nr. 2477a. Acten-Nr. Inventar-Nr. Frühere Nr.	Ort: Quarnstedt. Kreis: Regierungsbezirk: Land:		Schwarzer Topf mittelgroß, Hals nicht gesondert, ohne Henkel.	Gestein: (Flint: Metall: Thon: Handgeformt Glas: Org. Subst.:
Laufende Nr. 2477b. Acten-Nr. Inventar-Nr. Frühere Nr.	Ort: Quarnstedt. Kreis: Regierungsbezirk: Land:		Rasiermesser schmal und langgezogen, Griffende abgebrochen.	Gestein: (Flint: Metall: B Thon: Glas: Org. Subst.:
Laufende Nr. 2478 Acten-Nr. Inventar-Nr. Frühere Nr.	Ort: Quarnstedt. Kreis: Regierungsbezirk: Land:		Scherben von Spitzamphore, grobe Ausführung, grobe Bürste Schlickrauh.	Gestein: (Flint: Metall: Thon: Glas: Org. Subst.:

Abteilung: I. m. Schleswig-Holstein. Fol. 367

6. Maasse.	7. Zugehörige Funde.	8. Art der Fundstätte.		9. Bestattungsart.	10. Bemerkungen.	11. Vorbesitzer, Jahr und Art der Erwerbung.
Hhe.: Lge.: gr. Br.: kl. Br.: o. Dm.: m. Dm.: u. Dm.: gr. Uf.:		See oder Moor? Acker, Haide, Wald? Off. Ansiedelung, Höhle, Pfahlbau? Befestigung?	Dolmen, Ganggrab, Riesenbett? Stein-o. Erdhügel? Flachgrab?	Leichenbeisetzung? (hockend, gestreckt od. Schädelgrab?) Partielle od. totale Verbrennung? Mit Beigabe von Tierknochen?	Nördlicher Hünenberg, Kern aus Urgestein. f. Quarnstedt, Nr. 201.	Pfg Oberpräsident
Hhe.: Lge.: gr. Br.: kl. Br.: o. Dm.: m. Dm.: u. Dm.: gr. Uf.:		See oder Moor? Acker, Haide, Wald? Off. Ansiedelung, Höhle, Pfahlbau? Befestigung?	Dolmen, Ganggrab, Riesenbett? Stein-o. Erdhügel? Flachgrab?	Leichenbeisetzung? (hockend, gestreckt od. Schädelgrab?) Partielle od. totale Verbrennung? Mit Beigabe von Tierknochen?	Hügel. f. Quarnstedt, Nr. 202.	4
Hhe.: Lge.: gr. Br.: kl. Br.: o. Dm.: m. Dm.: u. Dm.: gr. Uf.:		See oder Moor? Acker, Haide, Wald? Off. Ansiedelung, Höhle, Pfahlbau? Befestigung?	Dolmen, Ganggrab, Riesenbett? Stein-o. Erdhügel? Flachgrab?	Leichenbeisetzung? (hockend, gestreckt od. Schädelgrab?) Partielle od. totale Verbrennung? Mit Beigabe von Tierknochen?	Nördlicher Hünenberg. Ist 5 Meter entfernt gelegen. f. Quarnstedt, Nr. 155.	4
Hhe.: Lge.: gr. Br.: kl. Br.: o. Dm.: m. Dm.: u. Dm.: gr. Uf.:		See oder Moor? Acker, Haide, Wald? Off. Ansiedelung, Höhle, Pfahlbau? Befestigung?	Dolmen, Ganggrab, Riesenbett? Stein-o. Erdhügel? Flachgrab?	Leichenbeisetzung? (hockend, gestreckt od. Schädelgrab?) Partielle od. totale Verbrennung? Mit Beigabe von Tierknochen?	Bei der Quarz, f. Quarnstedt, Nr. 207.	4
Hhe.: 16,2. Lge.: gr. Br.: 12,3. kl. Br.: o. Dm.: m. Dm.: u. Dm.: 8,8. gr. Uf.:		See oder Moor? Acker, Haide, Wald? Off. Ansiedelung, Höhle, Pfahlbau? Befestigung?	Dolmen, Ganggrab, Riesenbett? Stein-o. Erdhügel? Flachgrab?	Leichenbeisetzung? (hockend, gestreckt od. Schädelgrab?) Partielle od. totale Verbrennung? Mit Beigabe von Tierknochen?	Ellernmoor durch angeschlämmten Inhalt, wie Oberfläche zeigt, seit 1884 nicht vermindert. Topf mit einer Urne zusammen beim Bäumen gefunden.	4
Hhe.: Lge.: 17. gr. Br.: 1,2. kl. Br.: o. Dm.: m. Dm.: u. Dm.: gr. Uf.:		See oder Moor? Acker, Haide, Wald? Off. Ansiedelung, Höhle, Pfahlbau? Befestigung?	Dolmen, Ganggrab, Riesenbett? Stein-o. Erdhügel? Flachgrab?	Leichenbeisetzung? (hockend, gestreckt od. Schädelgrab?) Partielle od. totale Verbrennung? Mit Beigabe von Tierknochen?	Hügel. Mit dem Topf f. d. nachstehenden Urne gefunden. f. Quarnstedt, Nr. 205.	4
Hhe.: Lge.: gr. Br.: kl. Br.: o. Dm.: m. Dm.: u. Dm.: gr. Uf.:		See oder Moor? Acker, Haide, Wald? Off. Ansiedelung, Höhle, Pfahlbau? Befestigung?	Dolmen, Ganggrab, Riesenbett? Stein-o. Erdhügel? Flachgrab?	Leichenbeisetzung? (hockend, gestreckt od. Schädelgrab?) Partielle od. totale Verbrennung? Mit Beigabe von Tierknochen?	Hünenbett bei. Gefunden in einem Steinkreis. f. Quarnstedt, Nr. 209.	4

Fol. 368. Abteilung: I/m. Pflabsmoig-Holstein.

1. Nummer.	2. Fundort.	3. Zeichnung.	4. Gegenstand, dessen Art, Form, Ornament und Erhaltungs-Zustand.	5. Material u. Farbe
Laufende Nr. 2479. Acten-Nr. 984/18. Inventar-Nr. II. 1.21. Frühere Nr.	Ort: Quarstedt. Kreis: Regierungsbezirk: Land:		Feuerstein Hohlmesser und Bruchstücke von Feuersteinmesserklingen, einer kleinen Hellebarde aus Grünstein, eine Axt mit quer durchbohrtem Schaftloch.	Gestein: (Flint: Metall: Thon: Glas: Org. Subst.:
Laufende Nr. 2480. Acten-Nr. Inventar-Nr. Frühere Nr.	Ort: Quarstedt. Kreis: Regierungsbezirk: Land:		Feuersteinklingen.	Gestein: (Flint: braun). Metall: Thon: Glas: Org. Subst.:
Laufende Nr. 2481a, b. Acten-Nr. Inventar-Nr. Frühere Nr.	Ort: Quarstedt. Kreis: Regierungsbezirk: Land:		a. Urne mit breitem gerundetem Unterteil und schrägem Hals, unter dem Rande mit 3 tief eingeritzten Linien und 2 kleinen Henkeln versehen. b. Napf aus einer Urnenscherbe roh gearbeitet, ohne Rand, aber mit einer Durchbohrung unter dem Rande; Boden fehlt.	Gestein: (Flint: Metall: Thon: braun in Spuren. Glas: Org. Subst.:
Laufende Nr. 2482 Acten-Nr. Inventar-Nr. Frühere Nr.	Ort: Quarstedt. Kreis: Regierungsbezirk: Land:		Bruchstück einer Feuersteinsäge mit kurzen Zähnen.	Gestein: (Flint: Metall: B Thon: Glas: Org. Subst.:
Laufende Nr. 2483. Acten-Nr. Inventar-Nr. Frühere Nr. 130.	Ort: Quarstedt Kreis: Regierungsbezirk: Land:		Bruchstück einer wallenförmigen Lanzenspitze aus Feuerstein.	Gestein: (Flint: gebrannt) Metall: Thon: Glas: Org. Subst.:
Laufende Nr. 2484. Acten-Nr. Inventar-Nr. Frühere Nr.	Ort: Quarstedt. Kreis: Regierungsbezirk: Land:		Drei Absplisse von Feuersteingeräten.	Gestein: (Flint: schwarz) Metall: Thon: Glas: Org. Subst.:
Laufende Nr. 2485. Acten-Nr. Inventar-Nr. Frühere Nr.	Ort: Quarstedt. Kreis: Regierungsbezirk: Land:		Dreieckige Pfeilspitze.	Gestein: (Flint: Metall: E Thon: Glas: Org. Subst.:

Abteilung: I/m. Pflabsmoig-Holstein. Fol. 368.

6. Maasse.	7. Zugehörige Funde.	8. Art der Fundstätte.		9. Bestattungsart.	10. Bemerkungen.	11. Vorbesitzer, Jahr und Art der Erwerbung.
Hhe.: Lge.: gr. Br.: kl. Br.: o. Dm.: m. Dm.: u. Dm.: gr. Uf.:		See oder Moor? Acker, Haide, Wald? Off. Ansiedelung, Höhle, Pfahlbau? Befestigung?	Dolmen, Gang-grab, Riesenbett? Stein-o. Erdhügel? Flachgrab?	Leichenbeisetzung? (hockend, gestreckt od. Schädelgrab?) Partielle od. totale Verbrennung? Mit Beigabe von Tierknochen?	Vorkommen mehrfach in Gräbern der jüngeren Bronzezeit. Sammlung. Nummer S. 209.	Vly Ostholstein.
Hhe.: Lge.: 63. gr. Br.: 26. kl. Br.: o. Dm.: m. Dm.: u. Dm.: gr. Uf.:		See oder Moor? Acker, Haide, Wald? Off. Ansiedelung, Höhle, Pfahlbau? Befestigung?	Dolmen, Gang-grab, Riesenbett? Stein-o. Erdhügel? Flachgrab?	Leichenbeisetzung? (hockend, gestreckt od. Schädelgrab?) Partielle od. totale Verbrennung? Mit Beigabe von Tierknochen?	Vorkommen 1881. Nummer S. 209.	4
Hhe.: 25. Lge.: gr. Br.: kl. Br.: o. Dm.: 1/3 m. Dm.: u. Dm.: 8. gr. Uf.:	c. Bronze und Feuerstein. Siehe unter Grab 73, Grab 19. d. Bronze mit Leichenbrand in einer Urne Grab 20, 60. e. Bronze Pfeilspitze Grab 33 f. Feuerstein Pfeilspitze, Dreieckform.	See oder Moor? Acker, Haide, Wald? Off. Ansiedelung, Höhle, Pfahlbau? Befestigung?	Dolmen, Gang-grab, Riesenbett? Stein-o. Erdhügel? Flachgrab?	Leichenbeisetzung? (hockend, gestreckt od. Schädelgrab?) Partielle od. totale Verbrennung? Mit Beigabe von Tierknochen?	Hünenhügel 2. (Lesser vom Pfl. Lornsenburg) Vorgefunden: Urne mit Leichenbrand und Bronzen. Nummer S. 213, Abb. 127/1879/30/31.	9
Hhe.: Lge.: gr. Br.: kl. Br.: o. Dm.: m. Dm.: u. Dm.: gr. Uf.:		See oder Moor? Acker, Haide, Wald? Off. Ansiedelung, Höhle, Pfahlbau? Befestigung?	Dolmen, Gang-grab, Riesenbett? Stein-o. Erdhügel? Flachgrab?	Leichenbeisetzung? (hockend, gestreckt od. Schädelgrab?) Partielle od. totale Verbrennung? Mit Beigabe von Tierknochen?	Vrgl. Urne b. Nummer S. 215. Abb. 132.	4
Hhe.: Lge.: 11. gr. Br.: 45. kl. Br.: o. Dm.: m. Dm.: u. Dm.: gr. Uf.:		See oder Moor? Acker, Haide, Wald? Off. Ansiedelung, Höhle, Pfahlbau? Befestigung?	Dolmen, Gang-grab, Riesenbett? Stein-o. Erdhügel? Flachgrab?	Leichenbeisetzung? (hockend, gestreckt od. Schädelgrab?) Partielle od. totale Verbrennung? Mit Beigabe von Tierknochen?	Rest des Hünenhügel 2 angrenzend, in der Hünen 5 x W vom Endstein. Nicht ausgegraben.	1
Hhe.: Lge.: gr. Br.: kl. Br.: o. Dm.: m. Dm.: u. Dm.: gr. Uf.:		See oder Moor? Acker, Haide, Wald? Off. Ansiedelung, Höhle, Pfahlbau? Befestigung?	Dolmen, Gang-grab, Riesenbett? Stein-o. Erdhügel? Flachgrab?	Leichenbeisetzung? (hockend, gestreckt od. Schädelgrab?) Partielle od. totale Verbrennung? Mit Beigabe von Tierknochen?	Wie Hünenhügel 2 Falle in dem Hünen. Nicht ausgegraben.	4
Hhe.: Lge.: gr. Br.: kl. Br.: o. Dm.: m. Dm.: u. Dm.: gr. Uf.:		See oder Moor? Acker, Haide, Wald? Off. Ansiedelung, Höhle, Pfahlbau? Befestigung?	Dolmen, Gang-grab, Riesenbett? Stein-o. Erdhügel? Flachgrab?	Leichenbeisetzung? (hockend, gestreckt od. Schädelgrab?) Partielle od. totale Verbrennung? Mit Beigabe von Tierknochen?	Rest des Hünen Hünenhügel 2. Nicht ausgegraben.	4

1. Nummer.	2. Fundort.	3. Zeichnung.	4. Gegenstand, dessen Art, Form, Ornament und Erhaltungs-Zustand.	5. Material u. Farbe
Laufende Nr. 2486. Acten-Nr. 984/18. Inventar-Nr. II. 1. 21. Frühere Nr.	Ort: Quarnbek. Kreis: Regierungsbezirk: Land:		Versteinerung abgerundet, Oberfläche abgeschliffen.	Gestein: (Flint: Metall: Thon: Glas: Org. Subst.:
Laufende Nr. 2487. Acten-Nr. Inventar-Nr. Frühere Nr.	Ort: Quarnbek. Kreis: Regierungsbezirk: Land:		Roher Abschlag aus Feuerstein, einseitig retuschiert.	Gestein: (Flint: Metall: Thon: Glas: Org. Subst.:
Laufende Nr. 2488. Acten-Nr. Inventar-Nr. Frühere Nr.	Ort: Quarnbek. Kreis: Regierungsbezirk: Land:		Kernstein aus Feuerstein, grob retuschiert.	Gestein: (Flint: gebrannt) Metall: Thon: Glas: Org. Subst.:
Laufende Nr. 2489. Acten-Nr. Inventar-Nr. Frühere Nr.	Ort: Quarnbek. Kreis: Regierungsbezirk: Land:		Scherbe, nicht gut ausgebrannt.	Gestein: (Flint: Metall: Thon: Glas: Org. Subst.:
Laufende Nr. 2490. Acten-Nr. Inventar-Nr. Frühere Nr.	Ort: Quarnbek. Kreis: Regierungsbezirk: Land:		Kernstein aus Feuerstein, mit Rinde.	Gestein: (Flint: Klopfstein) Metall: Thon: Glas: Org. Subst.:
Laufende Nr. 2491. Acten-Nr. Inventar-Nr. Frühere Nr.	Ort: Quarnbek. Kreis: Regierungsbezirk: Land:		Kernstein aus Basalt, im Feuer gesprungen und durch Schwarzfärbung als Hammerstein bezeichnet.	Gestein: (Flint: Metall: Thon: Glas: Org. Subst.:
Laufende Nr. 2492. Acten-Nr. Inventar-Nr. Frühere Nr.	Ort: Quarnbek. Kreis: Regierungsbezirk: Land:		Scherben, grob ausgebrannt und abgeschliffen.	Gestein: (Flint: Metall: Thon: Glas: Org. Subst.:

6. Maasse.	7. Zugehörige Funde.	8. Art der Fundstätte.		9. Bestattungsart.	10. Bemerkungen.	11. Vorbesitzer, Jahr und Art der Erwerbung.
Hhe.: Lge.: gr. Br.: kl. Br.: o. Dm.: m. Dm.: u. Dm.: gr. Uf.:		See oder Moor? Acker, Haide, Wald? Off. Ansiedelung, Höhle, Pfahlbau? Befestigung?	Dolmen, Ganggrab, Riesenbett? Stein-o. Erdhügel? Flachgrab?	Leichenbeisetzung? (hockend, gestreckt od. Schädelgrab?) Partielle od. totale Verbrennung? Mit Beigabe von Tierknochen?	Vorl. Flintsplitter. s. Quarnbek, S. 217.	Hg. Abschreiben
Hhe.: Lge.: gr. Br.: kl. Br.: o. Dm.: m. Dm.: u. Dm.: gr. Uf.:		See oder Moor? Acker, Haide, Wald? Off. Ansiedelung, Höhle, Pfahlbau? Befestigung?	Dolmen, Ganggrab, Riesenbett? Stein-o. Erdhügel? Flachgrab?	Leichenbeisetzung? (hockend, gestreckt od. Schädelgrab?) Partielle od. totale Verbrennung? Mit Beigabe von Tierknochen?	Abfg. s. Quarnbek, S. 217.	4
Hhe.: Lge.: 5,5. gr. Br.: 2,8. kl. Br.: o. Dm.: m. Dm.: u. Dm.: gr. Uf.:		See oder Moor? Acker, Haide, Wald? Off. Ansiedelung, Höhle, Pfahlbau? Befestigung?	Dolmen, Ganggrab, Riesenbett? Stein-o. Erdhügel? Flachgrab?	Leichenbeisetzung? (hockend, gestreckt od. Schädelgrab?) Partielle od. totale Verbrennung? Mit Beigabe von Tierknochen?	Abfg. s. Quarnbek, S. 217.	4
Hhe.: Lge.: gr. Br.: kl. Br.: o. Dm.: m. Dm.: u. Dm.: gr. Uf.:		See oder Moor? Acker, Haide, Wald? Off. Ansiedelung, Höhle, Pfahlbau? Befestigung?	Dolmen, Ganggrab, Riesenbett? Stein-o. Erdhügel? Flachgrab?	Leichenbeisetzung? (hockend, gestreckt od. Schädelgrab?) Partielle od. totale Verbrennung? Mit Beigabe von Tierknochen?	Abfg. s. Quarnbek, S. 216.	4
Hhe.: Lge.: 5,8. gr. Br.: 2,6. kl. Br.: o. Dm.: m. Dm.: u. Dm.: gr. Uf.:		See oder Moor? Acker, Haide, Wald? Off. Ansiedelung, Höhle, Pfahlbau? Befestigung?	Dolmen, Ganggrab, Riesenbett? Stein-o. Erdhügel? Flachgrab?	Leichenbeisetzung? (hockend, gestreckt od. Schädelgrab?) Partielle od. totale Verbrennung? Mit Beigabe von Tierknochen?	Vom Wall bei Klausdorf. Nicht wiedergef.	4
Hhe.: Lge.: gr. Br.: kl. Br.: o. Dm.: m. Dm.: u. Dm.: gr. Uf.:		See oder Moor? Acker, Haide, Wald? Off. Ansiedelung, Höhle, Pfahlbau? Befestigung?	Dolmen, Ganggrab, Riesenbett? Stein-o. Erdhügel? Flachgrab?	Leichenbeisetzung? (hockend, gestreckt od. Schädelgrab?) Partielle od. totale Verbrennung? Mit Beigabe von Tierknochen?	Abfg. im Juni 1910 in den Räumen auf Quarnbek. Nicht wiedergef.	4
Hhe.: Lge.: gr. Br.: kl. Br.: o. Dm.: m. Dm.: u. Dm.: gr. Uf.:		See oder Moor? Acker, Haide, Wald? Off. Ansiedelung, Höhle, Pfahlbau? Befestigung?	Dolmen, Ganggrab, Riesenbett? Stein-o. Erdhügel? Flachgrab?	Leichenbeisetzung? (hockend, gestreckt od. Schädelgrab?) Partielle od. totale Verbrennung? Mit Beigabe von Tierknochen?	Eingeliefert am 6. Juni 1909 durch Herrn Hauptmann Schmidt-Ina aus einem Hügelgrabe bei Quarnbek in der Feldmark-Gegend. Nicht wiedergef.	4

1. Nummer.	2. Fundort.	3. Zeichnung.	4. Gegenstand, dessen Art, Form, Ornament und Erhaltungs-Zustand.	5. Material u. Farbe
Laufende Nr. 2493. Acten-Nr. 984/18. Inventar-Nr. E. 121. Frühere Nr.	Ort: Annaberg. Kreis: Regierungsbezirk: Land:		Kleiner Feuerstein Dreieckig, fast gleichschenklig, oben und unten flach, rechts und links zugeschärft.	Gestein: (Flint: Metall: Thon: Glas: Org. Subst.:
Laufende Nr. 2494. Acten-Nr. Inventar-Nr. Frühere Nr.	Ort: Annaberg. Kreis: Regierungsbezirk: Land:		Feuerstein-Messer-Fragment, oval, an beiden Seiten zugeschärft. Form eines Pfeilspitzblattes. Ganz roh zugeschlagen.	Gestein: (Flint: Metall: Thon: Glas: Org. Subst.:
Laufende Nr. 2495. Acten-Nr. Inventar-Nr. Frühere Nr.	Ort: Annaberg. Kreis: Regierungsbezirk: Land:		Pfeilspitzfragment. Dick, gerade, fast dreieckig, mit 2 fast dreieckigen Flügeln, mit Widerhaken und Mittelgrat.	Gestein: (Flint: hellgrau. Metall: Thon: Glas: Org. Subst.:
Laufende Nr. 2496 a. Acten-Nr. Inventar-Nr. Frühere Nr.	Ort: Annaberg. Kreis: Regierungsbezirk: Land:		Feuerstein-Messer-Fragment, fast dreieckig, mit Rückenschneide, Widerhaken und Mittelgrat.	Gestein: (Flint: weiß. Metall: Thon: Glas: Org. Subst.:
Laufende Nr. 2496 b. Acten-Nr. Inventar-Nr. Frühere Nr.	Ort: Annaberg. Kreis: Regierungsbezirk: Land:		Kleine Pfeilspitzfragment, gerade, mit ausgesprochener Spitze, mit Widerhaken und Mittelgrat.	Gestein: (Flint: Metall: Thon: Glas: Org. Subst.:
Laufende Nr. 2496 c. Acten-Nr. Inventar-Nr. Frühere Nr.	Ort: Annaberg. Kreis: Regierungsbezirk: Land:		Klinge Fein, gerade, spitz.	Gestein: (Flint: grau Metall: Thon: Glas: Org. Subst.:
Laufende Nr. 2497. Acten-Nr. Inventar-Nr. Frühere Nr. 131.	Ort: Annaberg. Kreis: Regierungsbezirk: Land:		Pfeilspitz-Fragment, mit Widerhaken, von der Rückseite mit Querschlag versehen, auf der Rückseite mit Grate abgeschlagen.	Gestein: (Flint: Metall: Thon: Glas: Org. Subst.:

6. Maasse.	7. Zugehörige Funde.	8. Art der Fundstätte.		9. Bestattungsart.	10. Bemerkungen.	11. Vorbesitzer, Jahr und Art der Erwerbung.
Hhe.: Lge.: gr. Br.: kl. Br.: o. Dm.: m. Dm.: u. Dm.: gr. Uf.:		See oder Moor? Acker, Haide, Wald? Off. Ansiedelung, Höhle, Pfahlbau? Befestigung?	Dolmen, Ganggrab, Riesenbett? Stein-o. Erdhügel? Flachgrab?	Leichenbeisetzung? (hockend, gestreckt od. Schädelgrab?) Partielle od. totale Verbrennung? Mit Beigabe von Tierknochen?	Gefd. in einem Moorfeld südlich vom Fuchsberge bei Pschabowitz. H. Wurzner. Nicht nachgesucht.	Hy Obstfrau,
Hhe.: Lge.: 2,6. gr. Br.: 2. kl. Br.: o. Dm.: m. Dm.: u. Dm.: gr. Uf.:		See oder Moor? Acker, Haide, Wald? Off. Ansiedelung, Höhle, Pfahlbau? Befestigung?	Dolmen, Ganggrab, Riesenbett? Stein-o. Erdhügel? Flachgrab?	Leichenbeisetzung? (hockend, gestreckt od. Schädelgrab?) Partielle od. totale Verbrennung? Mit Beigabe von Tierknochen?	Gefd. im Skalawsk am rechten Muschelufer im Hof Lipin des Bauern Winkelmann Witt. J. Annaberg S. 204, N. 124.	4
Hhe.: Lge.: 6. gr. Br.: 3,4. kl. Br.: o. Dm.: m. Dm.: u. Dm.: gr. Uf.:		See oder Moor? Acker, Haide, Wald? Off. Ansiedelung, Höhle, Pfahlbau? Befestigung?	Dolmen, Ganggrab, Riesenbett? Stein-o. Erdhügel? Flachgrab?	Leichenbeisetzung? (hockend, gestreckt od. Schädelgrab?) Partielle od. totale Verbrennung? Mit Beigabe von Tierknochen?	Skalawsk. Am rechten Muschelufer Abg. J. Annaberg S. 217.	4
Hhe.: 3,2. Lge.: 10,1. gr. Br.: 4. kl. Br.: o. Dm.: m. Dm.: u. Dm.: gr. Uf.:		See oder Moor? Acker, Haide, Wald? Off. Ansiedelung, Höhle, Pfahlbau? Befestigung?	Dolmen, Ganggrab, Riesenbett? Stein-o. Erdhügel? Flachgrab?	Leichenbeisetzung? (hockend, gestreckt od. Schädelgrab?) Partielle od. totale Verbrennung? Mit Beigabe von Tierknochen?	Skalawsk gegenüber Gefunden im Juni 1879. Nicht nachgesucht.	4
Hhe.: Lge.: gr. Br.: kl. Br.: o. Dm.: m. Dm.: u. Dm.: gr. Uf.:		See oder Moor? Acker, Haide, Wald? Off. Ansiedelung, Höhle, Pfahlbau? Befestigung?	Dolmen, Ganggrab, Riesenbett? Stein-o. Erdhügel? Flachgrab?	Leichenbeisetzung? (hockend, gestreckt od. Schädelgrab?) Partielle od. totale Verbrennung? Mit Beigabe von Tierknochen?	Desgl.	4
Hhe.: Lge.: 8,1. gr. Br.: 2. kl. Br.: o. Dm.: m. Dm.: u. Dm.: gr. Uf.:		See oder Moor? Acker, Haide, Wald? Off. Ansiedelung, Höhle, Pfahlbau? Befestigung?	Dolmen, Ganggrab, Riesenbett? Stein-o. Erdhügel? Flachgrab?	Leichenbeisetzung? (hockend, gestreckt od. Schädelgrab?) Partielle od. totale Verbrennung? Mit Beigabe von Tierknochen?	Desgl.	4
Hhe.: Lge.: 2,6. gr. Br.: 1,6. kl. Br.: o. Dm.: m. Dm.: u. Dm.: gr. Uf.:		See oder Moor? Acker, Haide, Wald? Off. Ansiedelung, Höhle, Pfahlbau? Befestigung?	Dolmen, Ganggrab, Riesenbett? Stein-o. Erdhügel? Flachgrab?	Leichenbeisetzung? (hockend, gestreckt od. Schädelgrab?) Partielle od. totale Verbrennung? Mit Beigabe von Tierknochen?	Gefd. v. Deelekar 1883 beim Hügel Jann. Nicht nachgesucht.	4

1. Nummer.	2. Fundort.	3. Zeichnung.	4. Gegenstand, dessen Art, Form, Ornament und Erhaltungs-Zustand.	5. Material u. Fabrik
Laufende Nr. 2498a. Acten-Nr. 98418. Inventar-Nr. II. 1. 21. Frühere Nr.	Ort: Ammersbek. Kreis: Regierungsbezirk: Land:		Schöne Urne ohne Henkel, mit Deckel, mit Schnurverzierung, Arbeit, Thon, gebrannt. Inhalt: Brandknochen und drei Zähne.	Gestein: (Flint: Metall: Thon: Glas: Org. Subst.:
Laufende Nr. 2498 b. Acten-Nr. Inventar-Nr. Frühere Nr.	Ort: Ammersbek. Kreis: Regierungsbezirk: Land:		Leichenbrand.	Gestein: (Flint: Metall: Thon: Glas: Org. Subst.:
Laufende Nr. 2499a Acten-Nr. Inventar-Nr. Frühere Nr.	Ort: Ammersbek. Kreis: Regierungsbezirk: Land:		Schlechter Topf mit gerader Schulter, Henkel, Rücken eingedrückt, Thon, gebrannt, Metall: E	Gestein: (Flint: Metall: E Thon: Glas: Org. Subst.:
Laufende Nr. 2499b. Acten-Nr. Inventar-Nr. Frühere Nr.	Ort: Ammersbek. Kreis: Regierungsbezirk: Land:		Scherben Rohr Bandkeramik.	Gestein: (Flint: Metall: E Thon: Glas: Org. Subst.:
Laufende Nr. 2499c,d. Acten-Nr. Inventar-Nr. Frühere Nr.	Ort: Ammersbek. Kreis: Regierungsbezirk: Land:		c. Kleine Scherben mit Loch in der Mitte, eine Scherbe, Rücken eingedrückt. d. Scherben Rohr Bandkeramik.	Gestein: (Flint: Metall: E Thon: Glas: Org. Subst.:
Laufende Nr. 2499e. Acten-Nr. Inventar-Nr. Frühere Nr.	Ort: Ammersbek. Kreis: Regierungsbezirk: Land:		Scherben ganz schlechte, Thon, gebrannt.	Gestein: (Flint: Metall: Thon: Glas: Org. Subst.:
Laufende Nr. 2500a. Acten-Nr. Inventar-Nr. Frühere Nr.	Ort: Ammersbek. Kreis: Regierungsbezirk: Land:		Urnenkammer aus 3 Lagen, davon 2 Lagen, jede 2 Schalen, zusammengesetzt, Thon, gebrannt. Die Urnen enthielten ausgelesene mit Asche durchsetzte Brandknochen, die beim Ausgraben sich lösten. Ordnung Dreieckschliff der Bandkeramik (ostholsteinische Gruppe).	Gestein: (Flint: Metall: Thon: Glas: Org. Subst.:

6. Maasse.	7. Zugehörige Funde.	8. Art der Fundstätte.		9. Bestattungsart.	10. Bemerkungen.	11. Vorbesitzer, Jahr und Art der Erwerbung.
Hhe.: 13,2. Lge.: gr. Br.: kl. Br.: o. Dm.: 14,4. m. Dm.: u. Dm.: gr. Uf.:		See oder Moor? Acker, Haide, Wald? Off. Ansiedelung, Höhle, Pfahlbau? Befestigung?	Dolmen, Ganggrab, Riesenbett? Stein- o. Erdhügel? Flachgrab?	Leichenbeisetzung? (hockend, gestreckt od. Schädelgrab?) Partielle od. totale Verbrennung? Mit Beigabe von Tierknochen?	Schnurkeramik Hügel 1. Urne stand in der Mitte des Hügels in Asche. s. Ammersbek p. 222, fig. 134	Fly, Oldenhütten.
Hhe.: Lge.: gr. Br.: kl. Br.: o. Dm.: m. Dm.: u. Dm.: gr. Uf.:		See oder Moor? Acker, Haide, Wald? Off. Ansiedelung, Höhle, Pfahlbau? Befestigung?	Dolmen, Ganggrab, Riesenbett? Stein- o. Erdhügel? Flachgrab?	Leichenbeisetzung? (hockend, gestreckt od. Schädelgrab?) Partielle od. totale Verbrennung? Mit Beigabe von Tierknochen?	Vergl. Lage wahrscheinlich Urne. s. Ammersbek, p. 222.	4
Hhe.: Lge.: 15,1. gr. Br.: 1,4. kl. Br.: o. Dm.: m. Dm.: u. Dm.: gr. Uf.:		See oder Moor? Acker, Haide, Wald? Off. Ansiedelung, Höhle, Pfahlbau? Befestigung?	Dolmen, Ganggrab, Riesenbett? Stein- o. Erdhügel? Flachgrab?	Leichenbeisetzung? (hockend, gestreckt od. Schädelgrab?) Partielle od. totale Verbrennung? Mit Beigabe von Tierknochen?	Hügel 6. Beigaben lagen in einer Steinpackung. s. Ammersbek p. 224. p. 225, Abb. 135.	4
Hhe.: Lge.: 8,4. gr. Br.: 1. kl. Br.: o. Dm.: m. Dm.: u. Dm.: gr. Uf.:		See oder Moor? Acker, Haide, Wald? Off. Ansiedelung, Höhle, Pfahlbau? Befestigung?	Dolmen, Ganggrab, Riesenbett? Stein- o. Erdhügel? Flachgrab?	Leichenbeisetzung? (hockend, gestreckt od. Schädelgrab?) Partielle od. totale Verbrennung? Mit Beigabe von Tierknochen?	Vergl. s. Ammersbek p. 224.	4
Hhe.: Lge.: 4,1. gr. Br.: 0,4. kl. Br.: o. Dm.: m. Dm.: u. Dm.: gr. Uf.:		See oder Moor? Acker, Haide, Wald? Off. Ansiedelung, Höhle, Pfahlbau? Befestigung?	Dolmen, Ganggrab, Riesenbett? Stein- o. Erdhügel? Flachgrab?	Leichenbeisetzung? (hockend, gestreckt od. Schädelgrab?) Partielle od. totale Verbrennung? Mit Beigabe von Tierknochen?	Vergl. s. Ammersbek p. 224.	4
Hhe.: Lge.: gr. Br.: kl. Br.: o. Dm.: m. Dm.: u. Dm.: gr. Uf.:		See oder Moor? Acker, Haide, Wald? Off. Ansiedelung, Höhle, Pfahlbau? Befestigung?	Dolmen, Ganggrab, Riesenbett? Stein- o. Erdhügel? Flachgrab?	Leichenbeisetzung? (hockend, gestreckt od. Schädelgrab?) Partielle od. totale Verbrennung? Mit Beigabe von Tierknochen?	Vergl. s. Ammersbek, p. 224.	4
Hhe.: Lge.: 13,5. gr. Br.: 3. kl. Br.: o. Dm.: m. Dm.: u. Dm.: gr. Uf.:		See oder Moor? Acker, Haide, Wald? Off. Ansiedelung, Höhle, Pfahlbau? Befestigung?	Dolmen, Ganggrab, Riesenbett? Stein- o. Erdhügel? Flachgrab?	Leichenbeisetzung? (hockend, gestreckt od. Schädelgrab?) Partielle od. totale Verbrennung? Mit Beigabe von Tierknochen?	Hügel 7. Ohne Urne. s. Ammersbek p. 225. Abb. 136.	4

1. Nummer.	2. Fundort.	3. Zeichnung.	4. Gegenstand, dessen Art, Form, Ornament und Erhaltungs-Zustand.	5. Material u. Farbe
Laufende Nr. 2500 b. Acten-Nr. 984/18. Inventar-Nr. IV. 1. 21. Frühere Nr.	Ort: Ammerm. Kreis: Regierungsbezirk: Land:		b. Schlüssel mit Schnur; mit konzentr. Kreis, Öse u. Auffängen. Kupferzwirn aus Brandt. a. Aufzeichnung.	Gestein: (Flint: Metall: E Thon: Glas: Org. Subst.:
Laufende Nr. 2500 d. Acten-Nr. Inventar-Nr. Frühere Nr.	Ort: Ammerm. Kreis: Regierungsbezirk: Land:		Schleife mit Schnur, beschädigt.	Gestein: (Flint: Metall: E Thon: Glas: Org. Subst.:
Laufende Nr. 2500 e. Acten-Nr. Inventar-Nr. Frühere Nr.	Ort: Ammerm. Kreis: Regierungsbezirk: Land:		Beil mit neuer Schäftung mit Schnur.	Gestein: (Flint: Metall: E Thon: Glas: Org. Subst.:
Laufende Nr. 2500 f. Acten-Nr. Inventar-Nr. Frühere Nr.	Ort: Ammerm. Kreis: Regierungsbezirk: Land:		Ringel mit Lederzug Leder u. Schnur, Schnur zerbrochen.	Gestein: (Flint: Metall: B Thon: Glas: Org. Subst.:
Laufende Nr. 2501 a. Acten-Nr. Inventar-Nr. Frühere Nr.	Ort: Ammerm. Kreis: Regierungsbezirk: Land:		Fingerring mit Bogenverzierung.	Gestein: (Flint: Metall: B. Thon: Glas: Org. Subst.:
Laufende Nr. 2501 b. Acten-Nr. Inventar-Nr. Frühere Nr.	Ort: Ammerm. Kreis: Regierungsbezirk: Land:		Anhänger birnenförmig, mit 4 Kreisaugen verziert. Defekt an der Aufhängung.	Gestein: (Flint: Metall: B Thon: Glas: Org. Subst.:
Laufende Nr. 2502. Acten-Nr. Inventar-Nr. Frühere Nr.	Ort: Ammerm. Kreis: Regierungsbezirk: Land:		Eisenring mit vier kurzen dicken Zapfen, zwei mit Querrillen, Schaft rund, beide Enden einfach zugespitzt.	Gestein: (Flint: Metall: E Thon: Glas: Org. Subst.:

6. Maasse.	7. Zugehörige Funde.	8. Art der Fundstätte.		9. Bestattungsart.	10. Bemerkungen.	11. Vorbesitzer, Jahr und Art der Erwerbung.
Hhe.: Lge.: a. 15,4 b. 15,6 gr. Br.: kl. Br.: o. Dm.: m. Dm.: u. Dm.: gr. Uf.:		See oder Moor? Acker, Haide, Wald? Off. Ansiedelung, Höhle, Pfahlbau? Befestigung?	Dolmen, Ganggrab, Riesenbett? Stein-o. Erdhügel? Flachgrab?	Leichenbeisetzung? (hockend, gestreckt od. Schädelgrab?) Partielle od. totale Verbrennung? Mit Beigabe von Tierknochen?	Ohrschutzgegenstände. Ringel 7. Ebenso Nummer. 1. Ammerm. S. 226. S. 227, a. 137.	Vgl. Abschrift.
Hhe.: Lge.: 10. gr. Br.: 6. kl. Br.: o. Dm.: m. Dm.: u. Dm.: gr. Uf.:		See oder Moor? Acker, Haide, Wald? Off. Ansiedelung, Höhle, Pfahlbau? Befestigung?	Dolmen, Ganggrab, Riesenbett? Stein-o. Erdhügel? Flachgrab?	Leichenbeisetzung? (hockend, gestreckt od. Schädelgrab?) Partielle od. totale Verbrennung? Mit Beigabe von Tierknochen?	Desgl. 1. Ammerm. S. 226. S. 227, a. 138.	4
Hhe.: Lge.: gr. Br.: kl. Br.: o. Dm.: m. Dm.: u. Dm.: gr. Uf.:		See oder Moor? Acker, Haide, Wald? Off. Ansiedelung, Höhle, Pfahlbau? Befestigung?	Dolmen, Ganggrab, Riesenbett? Stein-o. Erdhügel? Flachgrab?	Leichenbeisetzung? (hockend, gestreckt od. Schädelgrab?) Partielle od. totale Verbrennung? Mit Beigabe von Tierknochen?	Desgl. 1. Ammerm. S. 227.	4
Hhe.: Lge. gr. 2,7. gr. Br.: 1,7 bz. 0,3. kl. Br.: o. Dm.: m. Dm.: u. Dm.: gr. Uf.:		See oder Moor? Acker, Haide, Wald? Off. Ansiedelung, Höhle, Pfahlbau? Befestigung?	Dolmen, Ganggrab, Riesenbett? Stein-o. Erdhügel? Flachgrab?	Leichenbeisetzung? (hockend, gestreckt od. Schädelgrab?) Partielle od. totale Verbrennung? Mit Beigabe von Tierknochen?	Desgl. 1. Ammerm. S. 227 Abb. 139.	4
Hhe.: Lge.: 5,5. gr. Br.: kl. Br.: o. Dm.: m. Dm.: u. Dm.: gr. Uf.:		See oder Moor? Acker, Haide, Wald? Off. Ansiedelung, Höhle, Pfahlbau? Befestigung?	Dolmen, Ganggrab, Riesenbett? Stein-o. Erdhügel? Flachgrab?	Leichenbeisetzung? (hockend, gestreckt od. Schädelgrab?) Partielle od. totale Verbrennung? Mit Beigabe von Tierknochen?	Desgl. Verbrannte Knochen. 1. Ammerm. S. 227 Abb. 140.	4
Hhe.: Lge.: gr. Br.: kl. Br.: o. Dm.: m. Dm.: u. Dm.: gr. Uf.:		See oder Moor? Acker, Haide, Wald? Off. Ansiedelung, Höhle, Pfahlbau? Befestigung?	Dolmen, Ganggrab, Riesenbett? Stein-o. Erdhügel? Flachgrab?	Leichenbeisetzung? (hockend, gestreckt od. Schädelgrab?) Partielle od. totale Verbrennung? Mit Beigabe von Tierknochen?	Desgl. 1. Ammerm. S. 228 Abb. 141.	1
Hhe.: Lge.: gr. Br.: kl. Br.: o. Dm.: m. Dm.: u. Dm.: gr. Uf.:		See oder Moor? Acker, Haide, Wald? Off. Ansiedelung, Höhle, Pfahlbau? Befestigung?	Dolmen, Ganggrab, Riesenbett? Stein-o. Erdhügel? Flachgrab?	Leichenbeisetzung? (hockend, gestreckt od. Schädelgrab?) Partielle od. totale Verbrennung? Mit Beigabe von Tierknochen?	Ohrschutzgegenstände. Ringel 16. Leichenbrandknochen mit einigen Holzkohlenstücken und Scherben. 1. Ammerm. S. 229.	11

1. Nummer.	2. Fundort.	3. Zeichnung.	4. Gegenstand, dessen Art, Form, Ornament und Erhaltungs-Zustand.	5. Material u. Farbe
Laufende Nr. 2503a. Acten-Nr. 984/18. Inventar-Nr. II, 1.21. Frühere Nr.	Ort: Auerstein. Kreis: Regierungsbezirk: Land:		Große Urne [illegible]	Gestein: (Flint: Metall: Thon: Glas: Org. Subst.:
Laufende Nr. 2503b. Acten-Nr. Inventar-Nr. Frühere Nr.	Ort: Auerstein. Kreis: Regierungsbezirk: Land:		Kleine Henkelurne [illegible]	Gestein: (Flint: Metall: Thon: Glas: Org. Subst.:
Laufende Nr. 2503c. Acten-Nr. Inventar-Nr. Frühere Nr.	Ort: Auerstein. Kreis: Regierungsbezirk: Land:		Kleines Henkelgefäß [illegible]	Gestein: (Flint: Metall: E Thon: Glas: Org. Subst.:
Laufende Nr. 2503d, e, f. Acten-Nr. Inventar-Nr. Frühere Nr.	Ort: Auerstein. Kreis: Regierungsbezirk: Land:		d. Kleine Henkelurne [illegible] e. Scherben. f. Stück [illegible]	Gestein: (Flint: Metall: B. Thon: Glas: Org. Subst.:
Laufende Nr. 2503g. Acten-Nr. Inventar-Nr. Frühere Nr.	Ort: Auerstein. Kreis: Regierungsbezirk: Land:		Scherben Wurzel und Rinde.	Gestein: (Flint: Metall: E Thon: Glas: Org. Subst.:
Laufende Nr. 2504a Acten-Nr. Inventar-Nr. Frühere Nr.	Ort: Auerstein. Kreis: Regierungsbezirk: Land:		Henkelurne mit [illegible]	Gestein: (Flint: Metall: Thon: Glas: Org. Subst.:
Laufende Nr. 2504b. Acten-Nr. Inventar-Nr. Frühere Nr.	Ort: Auerstein. Kreis: Regierungsbezirk: Land:		Tibel [illegible]	Gestein: (Flint: Metall: B, S. Thon: Glas: Org. Subst.:

6. Maasse.	7. Zugehörige Funde.	8. Art der Fundstätte.		9. Bestattungsart.	10. Bemerkungen.	11. Vorbesitzer, Jahr und Art der Erwerbung.
Hhe.: 33. Lge.: gr. Br.: kl. Br.: o. Dm.: 18,5. m. Dm.: u. Dm.: 11,7. gr. Uf.:		See oder Moor? Acker, Haide, Wald? Off. Ansiedelung, Höhle, Pfahlbau? Befestigung?	Dolmen, Ganggrab, Riesenbett? Stein-o. Erdhügel? Flachgrab?	Leichenbeisetzung? (hockend, gestreckt od. Schädelgrab?) Partielle od. totale Verbrennung? Mit Beigabe von Tierknochen?	Steinsetzung. Hügel 18. Urne a. Die Scherben in der Urne, sowie rechts und Knochen und Kohlenreste. 1. Auerstein, T. 230/1, 1886, 145/6.	Fly. Oschadnitz.
Hhe.: Lge.: gr. Br.: kl. Br.: o. Dm.: m. Dm.: u. Dm.: gr. Uf.:		See oder Moor? Acker, Haide, Wald? Off. Ansiedelung, Höhle, Pfahlbau? Befestigung?	Dolmen, Ganggrab, Riesenbett? Stein-o. Erdhügel? Flachgrab?	Leichenbeisetzung? (hockend, gestreckt od. Schädelgrab?) Partielle od. totale Verbrennung? Mit Beigabe von Tierknochen?	Hügel. Urne a. 1. Auerstein, T. 230/31.	4
Hhe.: Lge.: 5,8. gr. Br.: 2,3. kl. Br.: o. Dm.: m. Dm.: u. Dm.: gr. Uf.:		See oder Moor? Acker, Haide, Wald? Off. Ansiedelung, Höhle, Pfahlbau? Befestigung?	Dolmen, Ganggrab, Riesenbett? Stein-o. Erdhügel? Flachgrab?	Leichenbeisetzung? (hockend, gestreckt od. Schädelgrab?) Partielle od. totale Verbrennung? Mit Beigabe von Tierknochen?	Hügel. 1. Auerstein, T. 231, G. 147.	4
Hhe.: Lge.: d. 10. gr. Br.: d. 0,2 kl. Br.: o. Dm.: m. Dm.: u. Dm.: gr. Uf.:		See oder Moor? Acker, Haide, Wald? Off. Ansiedelung, Höhle, Pfahlbau? Befestigung?	Dolmen, Ganggrab, Riesenbett? Stein-o. Erdhügel? Flachgrab?	Leichenbeisetzung? (hockend, gestreckt od. Schädelgrab?) Partielle od. totale Verbrennung? Mit Beigabe von Tierknochen?	Hügel. 1. Auerstein, T. 230/31.	4
Hhe.: Lge.: gr. Br.: kl. Br.: o. Dm.: m. Dm.: u. Dm.: gr. Uf.:		See oder Moor? Acker, Haide, Wald? Off. Ansiedelung, Höhle, Pfahlbau? Befestigung?	Dolmen, Ganggrab, Riesenbett? Stein-o. Erdhügel? Flachgrab?	Leichenbeisetzung? (hockend, gestreckt od. Schädelgrab?) Partielle od. totale Verbrennung? Mit Beigabe von Tierknochen?	Hügel. Lagen in der Asche mehrere Nadeln a. Steinsetzung T. 230.	4
Hhe.: 28,5. Lge.: gr. Br.: kl. Br.: o. Dm.: 17. m. Dm.: u. Dm.: 11,1. gr. Uf.:		See oder Moor? Acker, Haide, Wald? Off. Ansiedelung, Höhle, Pfahlbau? Befestigung?	Dolmen, Ganggrab, Riesenbett? Stein-o. Erdhügel? Flachgrab?	Leichenbeisetzung? (hockend, gestreckt od. Schädelgrab?) Partielle od. totale Verbrennung? Mit Beigabe von Tierknochen?	Hügel. Urne b. 1. Auerstein, T. 230/1, G. 148.	4
Hhe.: Lge. Kr. 2,6. gr. Br.: kl. Br.: o. Dm.: m. Dm.: u. Dm.: gr. Uf.:		See oder Moor? Acker, Haide, Wald? Off. Ansiedelung, Höhle, Pfahlbau? Befestigung?	Dolmen, Ganggrab, Riesenbett? Stein-o. Erdhügel? Flachgrab?	Leichenbeisetzung? (hockend, gestreckt od. Schädelgrab?) Partielle od. totale Verbrennung? Mit Beigabe von Tierknochen?	Hügel. Lag mit sehr wenigen Urnenscherben in Urne b. 1. Auerstein T. 231, G. 149.	4

Fol. 374. Abteilung: I m. Oberlausitz - Schlesien.

1. Nummer.	2. Fundort.	3. Zeichnung.	4. Gegenstand, dessen Art, Form, Ornament und Erhaltungs-Zustand.	5. Material u. Fa
Laufende Nr. 2504c. Acten-Nr. 984/18. Inventar-Nr. II. 1. 21. Frühere Nr.	Ort: Ammsdorf. Kreis: Regierungsbezirk: Land:		Hirschgeweih.	Gestein: (Flint: Metall: E Thon: Glas: Org. Subst.:
Laufende Nr. 2505. Acten-Nr. Inventar-Nr. Frühere Nr.	Ort: Ammsdorf. Kreis: Regierungsbezirk: Land:		Hirschgeweih Kleine Sprosse, über mehr als 1/3 der Länge dünner Rosenstock mit Bruchfläche.	Gestein: (Flint: Metall: E Thon: Glas: Org. Subst.:
Laufende Nr. 2506a. Acten-Nr. Inventar-Nr. Frühere Nr.	Ort: Ammsdorf. Kreis: Regierungsbezirk: Land:		Hirschgeweih Stark angeschliffene Stangen mit Eisenmeißelhieben.	Gestein: (Flint: Metall: Thon: Glas: Org. Subst.:
Laufende Nr. 2506b. Acten-Nr. Inventar-Nr. Frühere Nr.	Ort: Ammsdorf Kreis: Regierungsbezirk: Land:		Hirschgeweih Dicke Rosenstockform, auf der Bruchfläche verschiedene Bearbeitungen.	Gestein: (Flint: Metall: Thon: Glas: Org. Subst.:
Laufende Nr. 2506c. Acten-Nr. Inventar-Nr. Frühere Nr.	Ort: Ammsdorf. Kreis: Regierungsbezirk: Land:		Hirschgeweih Sprosse.	Gestein: Hirschgeweih (Flint: Metall: Thon: Glas: Org. Subst.:
Laufende Nr. 2507a Acten-Nr. Inventar-Nr. Frühere Nr.	Ort: Ammsdorf. Kreis: Regierungsbezirk: Land:		Knochen Splitter, mit deutlichen Hiebspuren, Bruchstücke, Gelenkköpfe, Röhrenknochen.	Gestein: (Flint: Metall: Thon: Glas: Org. Subst.:
Laufende Nr. 2507b, c. Acten-Nr. Inventar-Nr. Frühere Nr.	Ort: Ammsdorf. Kreis: Regierungsbezirk: Land:		b. Schädeldach Grob, Eisen, Muschel, Strang, Loch, Spitze, Kerbe, Schnitt, aber nicht vorgeschichtlich. Nun ist ein Schädeldach mit Hiebspuren. c. Hirschgeweih vom Schädeldach, mit Hiebspuren.	Gestein: (Flint: Metall: E Thon: Glas: Org. Subst.:

Abteilung: I m. Oberlausitz - Schlesien. Fol. 374.

6. Maasse.	7. Zugehörige Funde.	8. Art der Fundstätte.		9. Bestattungsart.	10. Bemerkungen.	11. Vorbesitzer, Jahr und Art der Erwerbung.
Hhe.: Lge.: gr. Br.: kl. Br.: o. Dm.: m. Dm.: u. Dm.: gr. Uf.:		See oder Moor? Acker, Haide, Wald? Off. Ansiedelung, Höhle, Pfahlbau? Befestigung?	Dolmen, Gang-grab, Riesenbett? Stein-o. Erdhügel? Flachgrab?	Leichenbeisetzung? (hockend, gestreckt od. Schädelgrab?) Partielle od. totale Verbrennung? Mit Beigabe von Tierknochen?	Schnurkeramik. Spezial 18. Einzelne Scherben in der Asche gefunden. 1. Ammsdorf S. 230.	Fly Abgesetzt.
Hhe.: Lge.: gr. Br.: kl. Br.: o. Dm.: m. Dm.: u. Dm.: gr. Uf.:		See oder Moor? Acker, Haide, Wald? Off. Ansiedelung, Höhle, Pfahlbau? Befestigung?	Dolmen, Gang-grab, Riesenbett? Stein-o. Erdhügel? Flachgrab?	Leichenbeisetzung? (hockend, gestreckt od. Schädelgrab?) Partielle od. totale Verbrennung? Mit Beigabe von Tierknochen?	Schnurkeramik. Spezial 19. Ein einzelnes Bruchstück mit schnurartigem Muster ornamentiert. 1. Ammsdorf, S. 233.	4
Hhe.: Lge.: 16. gr. Br.: 4,6. kl. Br.: o. Dm.: m. Dm.: u. Dm.: gr. Uf.:		See oder Moor? Acker, Haide, Wald? Off. Ansiedelung, Höhle, Pfahlbau? Befestigung?	Dolmen, Gang-grab, Riesenbett? Stein-o. Erdhügel? Flachgrab?	Leichenbeisetzung? (hockend, gestreckt od. Schädelgrab?) Partielle od. totale Verbrennung? Mit Beigabe von Tierknochen?	Schnurkeramik. Spezial 22. Einzelne Scherben zu einem größeren Topf zusammengesetzt. 1. Ammsdorf, S. 234, 9. 150.	4
Hhe.: 1,3. Lge.: gr. Br.: kl. Br.: o. Dm.: m. Dm.: 3,2. u. Dm.: gr. Uf.:		See oder Moor? Acker, Haide, Wald? Off. Ansiedelung, Höhle, Pfahlbau? Befestigung?	Dolmen, Gang-grab, Riesenbett? Stein-o. Erdhügel? Flachgrab?	Leichenbeisetzung? (hockend, gestreckt od. Schädelgrab?) Partielle od. totale Verbrennung? Mit Beigabe von Tierknochen?	Desgl. 1. Ammsdorf, S. 233.	4
Hhe.: Lge.: 9,3. gr. Br.: 2,1. kl. Br.: o. Dm.: m. Dm.: u. Dm.: gr. Uf.:		See oder Moor? Acker, Haide, Wald? Off. Ansiedelung, Höhle, Pfahlbau? Befestigung?	Dolmen, Gang-grab, Riesenbett? Stein-o. Erdhügel? Flachgrab?	Leichenbeisetzung? (hockend, gestreckt od. Schädelgrab?) Partielle od. totale Verbrennung? Mit Beigabe von Tierknochen?	Desgl. 1. Ammsdorf, S. 234.	4
Hhe.: 29,5. Lge.: gr. Br.: kl. Br.: o. Dm.: 19. m. Dm.: u. Dm.: 14,4 gr. Uf.:		See oder Moor? Acker, Haide, Wald? Off. Ansiedelung, Höhle, Pfahlbau? Befestigung?	Dolmen, Gang-grab, Riesenbett? Stein-o. Erdhügel? Flachgrab?	Leichenbeisetzung? (hockend, gestreckt od. Schädelgrab?) Partielle od. totale Verbrennung? Mit Beigabe von Tierknochen?	Schnurkeramik. Spezial 23. 1. Ammsdorf S. 234. Abb. 151.	4
Hhe.: 8,5. Lge.: gr. Br.: kl. Br.: o. Dm.: m. Dm.: 14,5. u. Dm.: gr. Uf.:		See oder Moor? Acker, Haide, Wald? Off. Ansiedelung, Höhle, Pfahlbau? Befestigung?	Dolmen, Gang-grab, Riesenbett? Stein-o. Erdhügel? Flachgrab?	Leichenbeisetzung? (hockend, gestreckt od. Schädelgrab?) Partielle od. totale Verbrennung? Mit Beigabe von Tierknochen?	Desgl. Lag auf der Brandschicht und deckte 2507a mit der Öffnung nach oben. 1. Ammsdorf S. 235.	4

1. Nummer.	2. Fundort.	3. Zeichnung.	4. Gegenstand, dessen Art, Form, Ornament und Erhaltungs-Zustand.	5. Material u. Fabrik
Laufende Nr. 2508 Acten-Nr. 984/18. Inventar-Nr. II. 1. 21. Frühere Nr.	Ort: Amsdorf. Kreis: Regierungsbezirk: Land:		Vom Hügelgräberfeld eine Pfeilspitze aus Feuerstein.	Gestein: (Flint: Metall: E Thon: Glas: Org. Subst.:
Laufende Nr. 2509. Acten-Nr. Inventar-Nr. Frühere Nr.	Ort: Amsdorf. Kreis: Regierungsbezirk: Land:		Ebenda aus Hügel 25 ein Bronzeschaftlappenbeil.	Gestein: (Flint: Metall: E Thon: Glas: Org. Subst.:
Laufende Nr. 2510a. Acten-Nr. Inventar-Nr. Frühere Nr.	Ort: Amsdorf. Kreis: Regierungsbezirk: Land:		Bronzepfeilspitze mit Schaftdornansatz, gezähnten Widerhaken und geschweiften Seitenkanten; Spitze fehlt; aus Hügel 34 mit Steinkistengräbern.	Gestein: (Flint: Metall: E Thon: Glas: Org. Subst.:
Laufende Nr. 2510b. Acten-Nr. Inventar-Nr. Frühere Nr.	Ort: Amsdorf Kreis: Regierungsbezirk: Land:		Große Lanzenspitze gelblich; mit Tülle, Blatt ganz, ohne Grat.	Gestein: (Flint: Metall: E Thon: Glas: Org. Subst.:
Laufende Nr. 2510c. Acten-Nr. Inventar-Nr. Frühere Nr.	Ort: Amsdorf Kreis: Regierungsbezirk: Land:		Vom Hügelgräberfeld Pfeilspitze, gezähnt, Spitze abgebrochen, mit Schaftdorn, Widerhaken und Öhr, Kern zurückgeschlagen.	Gestein: (Flint: Metall: E Thon: Glas: Org. Subst.:
Laufende Nr. 2510d Acten-Nr. Inventar-Nr. Frühere Nr.	Ort: Amsdorf. Kreis: Regierungsbezirk: Land:		Bronze zerbrochen, auch zwei Bruchstücke mit eingeätzten Ringen; große Patina und Einschlüsse angefressen.	Gestein: (Flint: Metall: E Thon: Glas: Org. Subst.:
Laufende Nr. 2510e. Acten-Nr. Inventar-Nr. Frühere Nr.	Ort: Amsdorf. Kreis: Regierungsbezirk: Land:		Einschlagmesser Klinge ausgebrochen.	Gestein: (Flint: Metall: E Thon: Glas: Org. Subst.:

6. Maasse.	7. Zugehörige Funde.	8. Art der Fundstätte.		9. Bestattungsart.	10. Bemerkungen.	11. Vorbesitzer, Jahr und Art der Erwerbung.
Hhe.: Lge.: gr. Br.: kl. Br.: o. Dm.: m. Dm.: u. Dm.: gr. Uf.:		See oder Moor? Acker, Haide, Wald? Off. Ansiedelung, Höhle, Pfahlbau? Befestigung?	Dolmen, Ganggrab, Riesenbett? Stein-o. Erdhügel? Flachgrab?	Leichenbeisetzung? (hockend, gestreckt od. Schädelgrab?) Partielle od. totale Verbrennung? Mit Beigabe von Tierknochen?	Steinkistengräber Hügel 24. Bisher nur eine Steinkiste geöffnet. f. Amsdorf, N. 235.	Fly. Oschersleben.
Hhe.: Lge.: gr. Br.: kl. Br.: o. Dm.: m. Dm.: u. Dm.: gr. Uf.:		See oder Moor? Acker, Haide, Wald? Off. Ansiedelung, Höhle, Pfahlbau? Befestigung?	Dolmen, Ganggrab, Riesenbett? Stein-o. Erdhügel? Flachgrab?	Leichenbeisetzung? (hockend, gestreckt od. Schädelgrab?) Partielle od. totale Verbrennung? Mit Beigabe von Tierknochen?	Steinkistengräber Hügel 25. Geöffnete bis auf eine Steinkiste. f. Amsdorf N. 236.	4
Hhe.: Lge.: Ober 5,5. gr. Br.: kl. Br.: o. Dm.: m. Dm.: u. Dm.: gr. Uf.:		See oder Moor? Acker, Haide, Wald? Off. Ansiedelung, Höhle, Pfahlbau? Befestigung?	Dolmen, Ganggrab, Riesenbett? Stein-o. Erdhügel? Flachgrab?	Leichenbeisetzung? (hockend, gestreckt od. Schädelgrab?) Partielle od. totale Verbrennung? Mit Beigabe von Tierknochen?	Steinkistengräber. Hügel 34. Unterer Hügel: Urne mit Brandknochen. f. Amsdorf N. 237/8.	4
Hhe.: Lge.: 40. gr. Br.: 5,5. kl. Br.: o. Dm.: m. Dm.: u. Dm.: gr. Uf.:		See oder Moor? Acker, Haide, Wald? Off. Ansiedelung, Höhle, Pfahlbau? Befestigung?	Dolmen, Ganggrab, Riesenbett? Stein-o. Erdhügel? Flachgrab?	Leichenbeisetzung? (hockend, gestreckt od. Schädelgrab?) Partielle od. totale Verbrennung? Mit Beigabe von Tierknochen?	Urnenfl. f. Amsdorf N. 239.3.156.	4 Pfeilspitzenkabinett.
Hhe.: Lge. gr. 16. gr. Br.: 11. kl. Br.: o. Dm.: m. Dm.: u. Dm.: gr. Uf.:		See oder Moor? Acker, Haide, Wald? Off. Ansiedelung, Höhle, Pfahlbau? Befestigung?	Dolmen, Ganggrab, Riesenbett? Stein-o. Erdhügel? Flachgrab?	Leichenbeisetzung? (hockend, gestreckt od. Schädelgrab?) Partielle od. totale Verbrennung? Mit Beigabe von Tierknochen?	Urnenfl. f. Amsdorf N. 240/1. Acc. 159/60.	4
Hhe.: Lge.: 15,5. gr. Br.: kl. Br.: o. Dm.: m. Dm.: u. Dm.: gr. Uf.:		See oder Moor? Acker, Haide, Wald? Off. Ansiedelung, Höhle, Pfahlbau? Befestigung?	Dolmen, Ganggrab, Riesenbett? Stein-o. Erdhügel? Flachgrab?	Leichenbeisetzung? (hockend, gestreckt od. Schädelgrab?) Partielle od. totale Verbrennung? Mit Beigabe von Tierknochen?	Urnenfl. f. Amsdorf N. 241.	4
Hhe.: Lge.: 10. gr. Br.: 2,8. kl. Br.: o. Dm.: m. Dm.: u. Dm.: gr. Uf.:		See oder Moor? Acker, Haide, Wald? Off. Ansiedelung, Höhle, Pfahlbau? Befestigung?	Dolmen, Ganggrab, Riesenbett? Stein-o. Erdhügel? Flachgrab?	Leichenbeisetzung? (hockend, gestreckt od. Schädelgrab?) Partielle od. totale Verbrennung? Mit Beigabe von Tierknochen?	Urnenfl. f. Amsdorf N. 237. 242.	4

Fol. 376. Abteilung: I m. Pfahlbaufund Hallstatt. Fol. 376.

1. Nummer.	2. Fundort.	3. Zeichnung.	4. Gegenstand, dessen Art, Form, Ornament und Erhaltungs-Zustand.	5. Material u. Farbe	6. Maasse.	7. Zugehörige Funde.	8. Art der Fundstätte.		9. Bestattungsart.	10. Bemerkungen.	11. Vorbesitzer, Jahr und Art der Erwerbung.
Laufende Nr. 2510 f Acten-Nr. 984/18. Inventar-Nr. II. 1. 21. Frühere Nr.	Ort: Ammerthal. Kreis: Regierungsbezirk: Land:		Hirschhornpfeife zusammengeklebt.	Gestein: (Flint: Metall: E Thon: Glas: Org. Subst.:	Hhe.: Lge.: 10,8. gr. Br.: 3. kl. Br.: o. Dm.: m. Dm.: u. Dm.: gr. Uf.:		See oder Moor? Acker, Haide, Wald? Off. Ansiedelung, Höhle, Pfahlbau? Befestigung?	Dolmen, Ganggrab, Riesenbett? Stein-o. Erdhügel? Flachgrab?	Leichenbeisetzung? (hockend, gestreckt od. Schädelgrab?) Partielle od. totale Verbrennung? Mit Beigabe von Tierknochen?	Ohne Leichenbrand. Hügel 34. f. Ammerthal, S. 237.	Dr. Olshausen.
Laufende Nr. 2510 g. Acten-Nr. Inventar-Nr. Frühere Nr.	Ort: Ammerthal. Kreis: Regierungsbezirk: Land:		Hirschhornpfeife zusammengeklebt.	Gestein: (Flint: Metall: E Thon: Glas: Org. Subst.:	Hhe.: Lge.: 8,3. gr. Br.: 2,3. kl. Br.: o. Dm.: m. Dm.: u. Dm.: gr. Uf.:		See oder Moor? Acker, Haide, Wald? Off. Ansiedelung, Höhle, Pfahlbau? Befestigung?	Dolmen, Ganggrab, Riesenbett? Stein-o. Erdhügel? Flachgrab?	Leichenbeisetzung? (hockend, gestreckt od. Schädelgrab?) Partielle od. totale Verbrennung? Mit Beigabe von Tierknochen?	Hügel. 1. Ammerthal S. 237.	4
Laufende Nr. 2510 h. Acten-Nr. Inventar-Nr. Frühere Nr.	Ort: Ammerthal. Kreis: Regierungsbezirk: Land:		Zwei kleine Messer mit Griffzunge, gehören zusammen.	Gestein: (Flint: Metall: E Thon: Glas: Org. Subst.:	Hhe.: Lge.: 11,8. gr. Br.: 9,7. kl. Br.: o. Dm.: m. Dm.: u. Dm.: gr. Uf.:		See oder Moor? Acker, Haide, Wald? Off. Ansiedelung, Höhle, Pfahlbau? Befestigung?	Dolmen, Ganggrab, Riesenbett? Stein-o. Erdhügel? Flachgrab?	Leichenbeisetzung? (hockend, gestreckt od. Schädelgrab?) Partielle od. totale Verbrennung? Mit Beigabe von Tierknochen?	Hügel. 1. Ammerthal S. 237.	4
Laufende Nr. 2510 i. Acten-Nr. Inventar-Nr. Frühere Nr.	Ort: Ammerthal Kreis: Regierungsbezirk: Land:		Messer mit Griffzunge, Spitze abgebrochen.	Gestein: (Flint: Metall: E Thon: Glas: Org. Subst.:	Hhe.: Lge.: 9,5 gr. Br.: 2,2. kl. Br.: o. Dm.: m. Dm.: u. Dm.: gr. Uf.:		See oder Moor? Acker, Haide, Wald? Off. Ansiedelung, Höhle, Pfahlbau? Befestigung?	Dolmen, Ganggrab, Riesenbett? Stein-o. Erdhügel? Flachgrab?	Leichenbeisetzung? (hockend, gestreckt od. Schädelgrab?) Partielle od. totale Verbrennung? Mit Beigabe von Tierknochen?	Hügel. 1. Ammerthal, S. 237, 242.	4
Laufende Nr. 2510 k. Acten-Nr. Inventar-Nr. Frühere Nr.	Ort: Ammerthal. Kreis: Regierungsbezirk: Land:		Hirschhornpfeife Endstücke abgebrochen, gerade, in der Mitte für Griffplatte beiderseits ausgespart und mit Graten	Gestein: (Flint: Metall: E Thon: Glas: Org. Subst.:	Hhe.: Lge.: 48. gr. Br.: 2. kl. Br.: o. Dm.: m. Dm.: u. Dm.: gr. Uf.:		See oder Moor? Acker, Haide, Wald? Off. Ansiedelung, Höhle, Pfahlbau? Befestigung?	Dolmen, Ganggrab, Riesenbett? Stein-o. Erdhügel? Flachgrab?	Leichenbeisetzung? (hockend, gestreckt od. Schädelgrab?) Partielle od. totale Verbrennung? Mit Beigabe von Tierknochen?	Hügel. 1. Ammerthal, S. 237, 242/3.	4
Laufende Nr. 2510 l Acten-Nr. Inventar-Nr. Frühere Nr.	Ort: Ammerthal. Kreis: Regierungsbezirk: Land:		Knochenkamm aus mehreinander zusammengesetzten Zahnleisten, Zähne zum Theil abgebrochen, Zahnleisten durch Bronzenieten verbunden, Rücken durchbrochen verziert mit Punkten und Kreisaugen, Enden verziert mit Kreisaugen und Punkten, Mitte ein Dreiecksfeld mit Punkten.	Gestein: — (Flint: Metall: Thon: Glas: Org. Subst.:	Hhe.: Lge.: jetzt 10,8. ursprünglich 11,9. gr. Br.: kl. Br.: o. Dm.: m. Dm.: u. Dm.: gr. Uf.:		See oder Moor? Acker, Haide, Wald? Off. Ansiedelung, Höhle, Pfahlbau? Befestigung?	Dolmen, Ganggrab, Riesenbett? Stein-o. Erdhügel? Flachgrab?	Leichenbeisetzung? (hockend, gestreckt od. Schädelgrab?) Partielle od. totale Verbrennung? Mit Beigabe von Tierknochen?	Hügel. 1. Ammerthal S. 242. Abb. 163.	4
Laufende Nr. 2510 m. Acten-Nr. Inventar-Nr. Frühere Nr.	Ort: Ammerthal. Kreis: Regierungsbezirk: Land:		Fingerspitze aus Bronzeblech gefaltet zu einem Kegel gerundet, ohne Verzierung. Inv. 2510 l.	Gestein: (Flint: Metall: Thon: Glas: Org. Subst.:	Hhe.: Lge. jetzt 6,7 ursprünglich 4,9 gr. Br.: kl. Br.: o. Dm.: m. Dm.: u. Dm.: gr. Uf.:		See oder Moor? Acker, Haide, Wald? Off. Ansiedelung, Höhle, Pfahlbau? Befestigung?	Dolmen, Ganggrab, Riesenbett? Stein-o. Erdhügel? Flachgrab?	Leichenbeisetzung? (hockend, gestreckt od. Schädelgrab?) Partielle od. totale Verbrennung? Mit Beigabe von Tierknochen?	Hügel. 1. Ammerthal, S. 242.	4

1. Nummer.	2. Fundort.	3. Zeichnung.	4. Gegenstand, dessen Art, Form, Ornament und Erhaltungs-Zustand.	5. Material u. Farbe
Laufende Nr. 2510 n Acten-Nr. 984/18. Inventar-Nr. D. 1. 21. Frühere Nr.	Ort: Amrum. Kreis: Regierungsbezirk: Land:		Lanzenspitze mit Tronza, wovon Oberteil der Schaftseite; schwarzgrün mit Bronzekrätze und kleinen Eisenrosten zur Hälfte erhalten.	Gestein: (Flint: Metall: B E Thon: Glas: Org. Subst.:
Laufende Nr. 2510 o. Acten-Nr. Inventar-Nr. Frühere Nr.	Ort: Amrum. Kreis: Regierungsbezirk: Land:		Bronzenadel zerbrochen.	Gestein: (Flint: Metall: E Thon: Glas: Org. Subst.:
Laufende Nr. 2510 p. Acten-Nr. Inventar-Nr. Frühere Nr.	Ort: Amrum. Kreis: Regierungsbezirk: Land:		Lanzenspitze mit Schaftloch; Spitze und Schaft abgebrochen.	Gestein: (Flint: Metall: B E Thon: Glas: Org. Subst.:
Laufende Nr. 2510 q. Acten-Nr. Inventar-Nr. Frühere Nr.	Ort: Amrum. Kreis: Regierungsbezirk: Land:		Lanzenspitze Rahmen geschweift, Schaftseite.	Gestein: (Flint: Metall: E Thon: Glas: Org. Subst.:
Laufende Nr. 2510 r. Acten-Nr. Inventar-Nr. Frühere Nr.	Ort: Amrum. Kreis: Regierungsbezirk: Land:		Riemenzunge mit ringförmig mit einfachen Ornament, zweiteilig zerbrochen zur Hälfte erhalten.	Gestein: (Flint: Metall: B Thon: Glas: Org. Subst.:
Laufende Nr. 2510 s Acten-Nr. Inventar-Nr. Frühere Nr.	Ort: Amrum. Kreis: Regierungsbezirk: Land:		Gebrungener Bronzeguss Reste von Schaftloch und 3 Schlitzen. Dreieckig.	Gestein: (Flint: Metall: B. Thon: Glas: Org. Subst.:
Laufende Nr. 2510 t. Acten-Nr. Inventar-Nr. Frühere Nr.	Ort: Amrum. Kreis: Regierungsbezirk: Land:		Lanzenspitze Schaftseite, Teil eines Rahmen erhalten, Spitze abgebrochen, Schaftloch und 2 Schlitze, Schaft mit Holzreste.	Gestein: (Flint: Metall: E. Thon: Glas: Org. Subst.:

6. Maasse.	7. Zugehörige Funde.	8. Art der Fundstätte.		9. Bestattungsart.	10. Bemerkungen.	11. Vorbesitzer, Jahr und Art der Erwerbung.
Hhe.: Lge.: 4,5. gr. Br.: 3,3. kl. Br.: o. Dm.: m. Dm.: u. Dm.: gr. Uf.:		See oder Moor? Acker, Haide, Wald? Off. Ansiedelung, Höhle, Pfahlbau? Befestigung?	Dolmen, Ganggrab, Riesenbett? Stein-o. Erdhügel? Flachgrab?	Leichenbeisetzung? (hockend, gestreckt od. Schädelgrab?) Partielle od. totale Verbrennung? Mit Beigabe von Tierknochen?	Ausgrabungen Hügel 34. f. Amrum, S. 238. Abb. 155.	Kfz. Ohlsen.
Hhe.: Lge.: gr. Br.: kl. Br.: o. Dm.: m. Dm.: u. Dm.: gr. Uf.:		See oder Moor? Acker, Haide, Wald? Off. Ansiedelung, Höhle, Pfahlbau? Befestigung?	Dolmen, Ganggrab, Riesenbett? Stein-o. Erdhügel? Flachgrab?	Leichenbeisetzung? (hockend, gestreckt od. Schädelgrab?) Partielle od. totale Verbrennung? Mit Beigabe von Tierknochen?	Vrbgl. f. Amrum, S. 237.	"
Hhe.: Lge.: gr. Br.: kl. Br.: o. Dm.: m. Dm.: u. Dm.: gr. Uf.:		See oder Moor? Acker, Haide, Wald? Off. Ansiedelung, Höhle, Pfahlbau? Befestigung?	Dolmen, Ganggrab, Riesenbett? Stein-o. Erdhügel? Flachgrab?	Leichenbeisetzung? (hockend, gestreckt od. Schädelgrab?) Partielle od. totale Verbrennung? Mit Beigabe von Tierknochen?	Vrbgl. f. Amrum, S. 238, Abb. 152.	"
Hhe.: Lge.: gr. Br.: kl. Br.: o. Dm.: m. Dm.: u. Dm.: gr. Uf.:		See oder Moor? Acker, Haide, Wald? Off. Ansiedelung, Höhle, Pfahlbau? Befestigung?	Dolmen, Ganggrab, Riesenbett? Stein-o. Erdhügel? Flachgrab?	Leichenbeisetzung? (hockend, gestreckt od. Schädelgrab?) Partielle od. totale Verbrennung? Mit Beigabe von Tierknochen?	Vrbgl. f. Amrum, S. 237. S. 242, Abb. 161.	"
Hhe.: Lge.: 2,3. gr. Br.: 1,2. kl. Br.: o. Dm.: m. Dm.: u. Dm.: gr. Uf.:		See oder Moor? Acker, Haide, Wald? Off. Ansiedelung, Höhle, Pfahlbau? Befestigung?	Dolmen, Ganggrab, Riesenbett? Stein-o. Erdhügel? Flachgrab?	Leichenbeisetzung? (hockend, gestreckt od. Schädelgrab?) Partielle od. totale Verbrennung? Mit Beigabe von Tierknochen?	Vrbgl. f. Amrum, S. 238. Abb. 153.	"
Hhe.: Lge.: 1,6. gr. Br.: kl. Br.: o. Dm.: m. Dm.: u. Dm.: gr. Uf.:		See oder Moor? Acker, Haide, Wald? Off. Ansiedelung, Höhle, Pfahlbau? Befestigung?	Dolmen, Ganggrab, Riesenbett? Stein-o. Erdhügel? Flachgrab?	Leichenbeisetzung? (hockend, gestreckt od. Schädelgrab?) Partielle od. totale Verbrennung? Mit Beigabe von Tierknochen?	Vrbgl. f. Amrum, S. 238, Abb. 154.	"
Hhe.: Lge.: gr. Br.: kl. Br.: o. Dm.: m. Dm.: u. Dm.: gr. Uf.:		See oder Moor? Acker, Haide, Wald? Off. Ansiedelung, Höhle, Pfahlbau? Befestigung?	Dolmen, Ganggrab, Riesenbett? Stein-o. Erdhügel? Flachgrab?	Leichenbeisetzung? (hockend, gestreckt od. Schädelgrab?) Partielle od. totale Verbrennung? Mit Beigabe von Tierknochen?	Vrbgl. f. Amrum, S. 240, Abb. 158.	"

Fol. 378. Abteilung: Im. Oldenburg – Holstein. Fol. 378.

1. Nummer.	2. Fundort.	3. Zeichnung.	4. Gegenstand, dessen Art, Form, Ornament und Erhaltungs-Zustand.	5. Material u. Fabrik
Laufende Nr. 2510 a. Acten-Nr. 984/18. Inventar-Nr. I. 1. 21. Frühere Nr.	Ort: Ammerm. Kreis: Regierungsbezirk: Land:		Steinerne Pfeilspitze und fünf halbkreisförmige Feuersteinstücke, welche die Form einer Pfeilspitze haben, aber nicht vollständig ausgearbeitet sind.	Gestein: (Flint: Metall: Thon: Glas: Org. Subst.:
Laufende Nr. 2510 b. Acten-Nr. Inventar-Nr. Frühere Nr.	Ort: Ammerm. Kreis: Regierungsbezirk: Land:		Steinerne Pfeilspitze.	Gestein: (Flint: Metall: E Thon: Glas: Org. Subst.:
Laufende Nr. 2511 a, b. Acten-Nr. Inventar-Nr. Frühere Nr.	Ort: Ammerm. Kreis: Regierungsbezirk: Land:		Oberer Teil einer großen Feuersteinaxt, in der Mitte durchbohrt, mit einer Axt der Eisenzeit. Der mittlere Schaft und die Feuersteinaxt sind mit Resten roter Farbe überzogen.	Gestein: (Flint: Metall: E Thon: Glas: Org. Subst.:
Laufende Nr. 2511 c. Acten-Nr. Inventar-Nr. Frühere Nr.	Ort: Ammerm. Kreis: Regierungsbezirk: Land:		Rechteckige Feuersteinaxt von Schaft abgelöst, mit dem Anfang der Durchbohrung der Breitseite.	Gestein: (Flint: Metall: Thon: Glas: Org. Subst.:
Laufende Nr. 2512 a Acten-Nr. Inventar-Nr. Frühere Nr.	Ort: Ammerm. Kreis: Regierungsbezirk: Land:		Großes Feuersteinbeil, vollständig durchbohrt, ausgefallene Stücke und Sprünge, die durch Feuer entstanden sind.	Gestein: (Flint: Metall: E Thon: Glas: Org. Subst.:
Laufende Nr. 2512 b. Acten-Nr. Inventar-Nr. Frühere Nr.	Ort: Ammerm Kreis: Regierungsbezirk: Land:		Kleines Beilchen mit breiter, flacher Schneide.	Gestein: (Flint: Metall: E Thon: Glas: Org. Subst.:
Laufende Nr. 2512 c. Acten-Nr. Inventar-Nr. Frühere Nr.	Ort: Ammerm Kreis: Regierungsbezirk: Land:		Beilchen breit, mit kurzer Schneide.	Gestein: (Flint: Metall: E Thon: Glas: Org. Subst.:

Abteilung: Im. Oldenburg – Holstein. Fol. 378.

6. Maasse.	7. Zugehörige Funde.	8. Art der Fundstätte.		9. Bestattungsart.	10. Bemerkungen.	11. Vorbesitzer, Jahr und Art der Erwerbung.
Hhe.: Lge.: gr. Br.: kl. Br.: o. Dm.: m. Dm.: u. Dm.: gr. Uf.:		See oder Moor? Acker, Haide, Wald? Off. Ansiedelung, Höhle, Pfahlbau? Befestigung?	Dolmen, Gang-grab, Riesenbett? Stein-o. Erdhügel? Flachgrab?	Leichenbeisetzung? (hockend, gestreckt od. Schädelgrab?) Partielle od. totale Verbrennung? Mit Beigabe von Tierknochen?	Steinkistengräber Hügel 34. f. Ammerm, S. 240.	Vgl. Oldenburg.
Hhe.: Lge.: gr. Br.: kl. Br.: o. Dm.: m. Dm.: u. Dm.: gr. Uf.:		See oder Moor? Acker, Haide, Wald? Off. Ansiedelung, Höhle, Pfahlbau? Befestigung?	Dolmen, Gang-grab, Riesenbett? Stein-o. Erdhügel? Flachgrab?	Leichenbeisetzung? (hockend, gestreckt od. Schädelgrab?) Partielle od. totale Verbrennung? Mit Beigabe von Tierknochen?	Desgl. f. Ammerm, S. 237.	"
Hhe.: Lge.: 21,5. gr. Br.: 9. kl. Br.: o. Dm.: m. Dm.: u. Dm.: gr. Uf.:		See oder Moor? Acker, Haide, Wald? Off. Ansiedelung, Höhle, Pfahlbau? Befestigung?	Dolmen, Gang-grab, Riesenbett? Stein-o. Erdhügel? Flachgrab?	Leichenbeisetzung? (hockend, gestreckt od. Schädelgrab?) Partielle od. totale Verbrennung? Mit Beigabe von Tierknochen?	Steinkistengräber. Hügel 37. 1. Ammerm, S. 250, G. 171.	"
Hhe.: Lge.: gr. Br.: kl. Br.: o. Dm.: m. Dm.: u. Dm.: gr. Uf.:		See oder Moor? Acker, Haide, Wald? Off. Ansiedelung, Höhle, Pfahlbau? Befestigung?	Dolmen, Gang-grab, Riesenbett? Stein-o. Erdhügel? Flachgrab?	Leichenbeisetzung? (hockend, gestreckt od. Schädelgrab?) Partielle od. totale Verbrennung? Mit Beigabe von Tierknochen?	Desgl. f. Ammerm S. 250.	"
Hhe.: Lge.: gr. Br.: kl. Br.: o. Dm.: m. Dm.: u. Dm.: gr. Uf.:		See oder Moor? Acker, Haide, Wald? Off. Ansiedelung, Höhle, Pfahlbau? Befestigung?	Dolmen, Gang-grab, Riesenbett? Stein-o. Erdhügel? Flachgrab?	Leichenbeisetzung? (hockend, gestreckt od. Schädelgrab?) Partielle od. totale Verbrennung? Mit Beigabe von Tierknochen?	Steinkistengräber Hügel 41. Lage auf Urne c. f. Ammerm S. 254.	"
Hhe.: Lge.: 11,5. gr. Br.: 2,1. kl. Br.: o. Dm.: m. Dm.: u. Dm.: gr. Uf.:		See oder Moor? Acker, Haide, Wald? Off. Ansiedelung, Höhle, Pfahlbau? Befestigung?	Dolmen, Gang-grab, Riesenbett? Stein-o. Erdhügel? Flachgrab?	Leichenbeisetzung? (hockend, gestreckt od. Schädelgrab?) Partielle od. totale Verbrennung? Mit Beigabe von Tierknochen?	Desgl. 2 Männer und 6 Beigefäße zu Füßen und in Urne c. Daneben Urne a. f. Ammerm S. 254.	"
Hhe.: Lge.: 10,6. gr. Br.: 3,1. kl. Br.: o. Dm.: m. Dm.: u. Dm.: gr. Uf.:		See oder Moor? Acker, Haide, Wald? Off. Ansiedelung, Höhle, Pfahlbau? Befestigung?	Dolmen, Gang-grab, Riesenbett? Stein-o. Erdhügel? Flachgrab?	Leichenbeisetzung? (hockend, gestreckt od. Schädelgrab?) Partielle od. totale Verbrennung? Mit Beigabe von Tierknochen?	Desgl. f. Ammerm S. 254.	"

1. Nummer.	2. Fundort.	3. Zeichnung.	4. Gegenstand, dessen Art, Form, Ornament und Erhaltungs-Zustand.	5. Material u. Fa	6. Maasse.	7. Zugehörige Funde.	8. Art der Fundstätte.	9. Bestattungsart.	10. Bemerkungen.	11. Vorbesitzer, Jahr und Art der Erwerbung.
Laufende Nr. 2512 d. Acten-Nr. 984/18. Inventar-Nr. V. 121. Frühere Nr.	Ort: Ammersbek. Kreis: Regierungsbezirk: Land:		Scherbe. Durch Einstempelung grobe unregelmäßige Punktreihen verziert.	Gestein: (Flint: Metall: E Thon: Glas: Org. Subst.:	Höhe.: Lge.: 10,1. gr. Br.: 2,2. kl. Br.: o. Dm.: m. Dm.: u. Dm.: gr. Uf.:		See oder Moor? Acker, Haide, Wald? Off. Ansiedelung, Höhle, Pfahlbau? Befestigung?	Dolmen, Ganggrab, Riesenbett? Stein-o. Erdhügel? Flachgrab?	Leichenbeisetzung? (hockend, gestreckt od. Schädelgrab?) Partielle od. totale Verbrennung? Mit Beigabe von Tierknochen?	Hügelgräberfeld. Hügel 41. Ammersbek, S. 254.	Hz. Oldekop.
Laufende Nr. 2512 e Acten-Nr. Inventar-Nr. Frühere Nr.	Ort: Ammersbek. Kreis: Regierungsbezirk: Land:		Scherbe. mit kammartigem Zick-Zack-Muster verziert.	Gestein: (Flint: Metall: E Thon: Glas: Org. Subst.:	Höhe.: Lge.: 9,4. gr. Br.: 1,9. kl. Br.: o. Dm.: m. Dm.: u. Dm.: gr. Uf.:		See oder Moor? Acker, Haide, Wald? Off. Ansiedelung, Höhle, Pfahlbau? Befestigung?	Dolmen, Gangrab, Riesenbett? Stein-o. Erdhügel? Flachgrab?	Leichenbeisetzung? (hockend, gestreckt od. Schädelgrab?) Partielle od. totale Verbrennung? Mit Beigabe von Tierknochen?	Urgesch.	4
Laufende Nr. 2512 f Acten-Nr. Inventar-Nr. Frühere Nr.	Ort: Ammersbek. Kreis: Regierungsbezirk: Land:		Scherbe. Klein, mit schnurartigem Eindruck verziert.	Gestein: (Flint: Metall: E Thon: Glas: Org. Subst.:	Höhe.: Lge.: 7,6. gr. Br.: 1,9. kl. Br.: o. Dm.: m. Dm.: u. Dm.: gr. Uf.:		See oder Moor? Acker, Haide, Wald? Off. Ansiedelung, Höhle, Pfahlbau? Befestigung?	Dolmen, Gangrab, Riesenbett? Stein-o. Erdhügel? Flachgrab?	Leichenbeisetzung? (hockend, gestreckt od. Schädelgrab?) Partielle od. totale Verbrennung? Mit Beigabe von Tierknochen?	Urgesch.	4
Laufende Nr. 2512 g Acten-Nr. Inventar-Nr. Frühere Nr.	Ort: Ammersbek. Kreis: Regierungsbezirk: Land:		Urgesch. Einfacher Rand gebogen, Spitze abgebrochen.	Gestein: (Flint: Metall: E Thon: Glas: Org. Subst.:	Höhe.: Lge.: 10,4 gr. Br.: 2. kl. Br.: o. Dm.: m. Dm.: u. Dm.: gr. Uf.:		See oder Moor? Acker, Haide, Wald? Off. Ansiedelung, Höhle, Pfahlbau? Befestigung?	Dolmen, Gangrab, Riesenbett? Stein-o. Erdhügel? Flachgrab?	Leichenbeisetzung? (hockend, gestreckt od. Schädelgrab?) Partielle od. totale Verbrennung? Mit Beigabe von Tierknochen?	Urgesch.	4
Laufende Nr. 2512 h. Acten-Nr. Inventar-Nr. Frühere Nr.	Ort: Ammersbek. Kreis: Regierungsbezirk: Land:		Urgesch. Zwei Scherben, Rand und Boden abgebrochen.	Gestein: (Flint: Metall: E Thon: Glas: Org. Subst.:	Höhe.: 8,2 Lge.: 7,6 gr. Br.: 1,5. kl. Br.: 1,7. o. Dm.: m. Dm.: u. Dm.: gr. Uf.:		See oder Moor? Acker, Haide, Wald? Off. Ansiedelung, Höhle, Pfahlbau? Befestigung?	Dolmen, Gangrab, Riesenbett? Stein-o. Erdhügel? Flachgrab?	Leichenbeisetzung? (hockend, gestreckt od. Schädelgrab?) Partielle od. totale Verbrennung? Mit Beigabe von Tierknochen?	Urgesch.	4
Laufende Nr. 2512 k Acten-Nr. Inventar-Nr. Frühere Nr.	Ort: Ammersbek Kreis: Regierungsbezirk: Land:		Scherben u. a. Randstück mit kleinen Löchern und einer Ornamentzone.	Gestein: (Flint: Metall: E Thon: Glas: Org. Subst.:	Höhe.: Lge.: gr. Br.: kl. Br.: o. Dm.: m. Dm.: u. Dm.: gr. Uf.:		See oder Moor? Acker, Haide, Wald? Off. Ansiedelung, Höhle, Pfahlbau? Befestigung?	Dolmen, Gangrab, Riesenbett? Stein-o. Erdhügel? Flachgrab?	Leichenbeisetzung? (hockend, gestreckt od. Schädelgrab?) Partielle od. totale Verbrennung? Mit Beigabe von Tierknochen?	Urgesch. 1. Ammersbek, S. 253. u. 250 u. 172a.	4
Laufende Nr. 2512 l Acten-Nr. Inventar-Nr. Frühere Nr.	Ort: Ammersbek Kreis: Regierungsbezirk: Land:		Scherben. Stark profilierte Randstücke.	Gestein: (Flint: Metall: Thon: Glas: Org. Subst.:	Höhe.: Lge.: gr. Br.: kl. Br.: o. Dm.: m. Dm.: u. Dm.: gr. Uf.:		See oder Moor? Acker, Haide, Wald? Off. Ansiedelung, Höhle, Pfahlbau? Befestigung?	Dolmen, Gangrab, Riesenbett? Stein-o. Erdhügel? Flachgrab?	Leichenbeisetzung? (hockend, gestreckt od. Schädelgrab?) Partielle od. totale Verbrennung? Mit Beigabe von Tierknochen?	Urgesch. Aus Krum c. 1. Ammersbek.	4

1. Nummer.	2. Fundort.	3. Zeichnung.	4. Gegenstand, dessen Art, Form, Ornament und Erhaltungs-Zustand.	5. Material u. Farbe
Laufende Nr. 2512 m. Acten-Nr. 984/18. Inventar-Nr. II. 1. 21. Frühere Nr.	Ort: Amrum. Kreis: Regierungsbezirk: Land:		Topf mit ausgebogtem Rande und mit Buckeln und Leisten verzierter Bauch und Boden.	Gestein: (Flint: Metall: Thon: röthlich-gelb Glas: Org. Subst.:
Laufende Nr. 2512 n. Acten-Nr. Inventar-Nr. Frühere Nr.	Ort: Amrum. Kreis: Regierungsbezirk: Land:		Kappe mit scharfem umgeschlagenem Rande.	Gestein: (Flint: Metall: Thon: Glas: Org. Subst.:
Laufende Nr. 2512 o. Acten-Nr. Inventar-Nr. Frühere Nr.	Ort: Amrum. Kreis: Regierungsbezirk: Land:		Einige grobe Randscherben mit Buckeln und Leisten.	Gestein: (Flint: Metall: Thon: Glas: Org. Subst.:
Laufende Nr. 2512 p. Acten-Nr. Inventar-Nr. Frühere Nr.	Ort: Amrum. Kreis: Regierungsbezirk: Land:		Holzkohle.	Gestein: (Flint: Metall: Thon: Glas: Org. Subst.:
Laufende Nr. 2512 q. Acten-Nr. Inventar-Nr. Frühere Nr.	Ort: Amrum. Kreis: Regierungsbezirk: Land:		Leichenbrand einer Kinderleiche aus Hügel 41.	Gestein: (Flint: Metall: E Thon: Glas: Org. Subst.:
Laufende Nr. 2513 a. Acten-Nr. Inventar-Nr. Frühere Nr.	Ort: Amrum. Kreis: Regierungsbezirk: Land:		Bruchstück für das Brustschild von einem Bronzenen Armringe.	Gestein: (Flint: Metall: Thon: Glas: Org. Subst.:
Laufende Nr. 2513 b. Acten-Nr. Inventar-Nr. Frühere Nr.	Ort: Amrum. Kreis: Regierungsbezirk: Land:		Desgl. von einem gleichen Armringe.	Gestein: (Flint: Metall: Thon: Glas: Org. Subst.:

6. Maasse.	7. Zugehörige Funde.	8. Art der Fundstätte.		9. Bestattungsart.	10. Bemerkungen.	11. Vorbesitzer, Jahr und Art der Erwerbung.
Hhe.: 20. Lge.: gr. Br.: kl. Br.: o. Dm.: 15,8. m. Dm.: u. Dm.: 10. gr. Uf.:		See oder Moor? Acker, Haide, Wald? Off. Ansiedelung, Höhle, Pfahlbau? Befestigung?	Dolmen, Ganggrab, Riesenbett? Stein-o. Erdhügel? Flachgrab?	Leichenbeisetzung? (hockend, gestreckt od. Schädelgrab?) Partielle od. totale Verbrennung? Mit Beigabe von Tierknochen?	Sprützgegenstände. Hügel 41. Nissen. J. Amrum, S. 253/4.	Fly. Ostergaarden.
Hhe.: Lge.: gr. Br.: kl. Br.: o. Dm.: m. Dm.: u. Dm.: gr. Uf.:		See oder Moor? Acker, Haide, Wald? Off. Ansiedelung, Höhle, Pfahlbau? Befestigung?	Dolmen, Ganggrab, Riesenbett? Stein-o. Erdhügel? Flachgrab?	Leichenbeisetzung? (hockend, gestreckt od. Schädelgrab?) Partielle od. totale Verbrennung? Mit Beigabe von Tierknochen?	Desgl. Acht Nissen. J. Amrum S. 253.	4
Hhe.: Lge.: gr. Br.: kl. Br.: o. Dm.: m. Dm.: u. Dm.: gr. Uf.:		See oder Moor? Acker, Haide, Wald? Off. Ansiedelung, Höhle, Pfahlbau? Befestigung?	Dolmen, Ganggrab, Riesenbett? Stein-o. Erdhügel? Flachgrab?	Leichenbeisetzung? (hockend, gestreckt od. Schädelgrab?) Partielle od. totale Verbrennung? Mit Beigabe von Tierknochen?	Desgl. J. Amrum, S. 253.	4
Hhe.: Lge.: gr. Br.: kl. Br.: o. Dm.: m. Dm.: u. Dm.: gr. Uf.:		See oder Moor? Acker, Haide, Wald? Off. Ansiedelung, Höhle, Pfahlbau? Befestigung?	Dolmen, Ganggrab, Riesenbett? Stein-o. Erdhügel? Flachgrab?	Leichenbeisetzung? (hockend, gestreckt od. Schädelgrab?) Partielle od. totale Verbrennung? Mit Beigabe von Tierknochen?	Desgl. J. Amrum, S. 252/3.	4
Hhe.: Lge.: gr. Br.: kl. Br.: o. Dm.: m. Dm.: u. Dm.: gr. Uf.:		See oder Moor? Acker, Haide, Wald? Off. Ansiedelung, Höhle, Pfahlbau? Befestigung?	Dolmen, Ganggrab, Riesenbett? Stein-o. Erdhügel? Flachgrab?	Leichenbeisetzung? (hockend, gestreckt od. Schädelgrab?) Partielle od. totale Verbrennung? Mit Beigabe von Tierknochen?	Desgl. Acht Kopf d, worin Leichenbrand mit dem Skelett vermengt sind. J. Amrum, S. 253.	4
Hhe.: Lge.: gr. Br.: kl. Br.: o. Dm.: m. Dm.: u. Dm.: gr. Uf.:		See oder Moor? Acker, Haide, Wald? Off. Ansiedelung, Höhle, Pfahlbau? Befestigung?	Dolmen, Ganggrab, Riesenbett? Stein-o. Erdhügel? Flachgrab?	Leichenbeisetzung? (hockend, gestreckt od. Schädelgrab?) Partielle od. totale Verbrennung? Mit Beigabe von Tierknochen?	Sprützgegenstände. Hügel 51. J. Amrum, S. 257/8.	4
Hhe.: Lge.: gr. Br.: kl. Br.: o. Dm.: m. Dm.: u. Dm.: gr. Uf.:		See oder Moor? Acker, Haide, Wald? Off. Ansiedelung, Höhle, Pfahlbau? Befestigung?	Dolmen, Ganggrab, Riesenbett? Stein-o. Erdhügel? Flachgrab?	Leichenbeisetzung? (hockend, gestreckt od. Schädelgrab?) Partielle od. totale Verbrennung? Mit Beigabe von Tierknochen?	Desgl.	4

1. Nummer.	2. Fundort.	3. Zeichnung.	4. Gegenstand, dessen Art, Form, Ornament und Erhaltungs-Zustand.	5. Material u. Farbe
Laufende Nr. 2514 Acten-Nr. 984/18. Inventar-Nr. II. 1. 21. Frühere Nr.	Ort: Ascheberg. Kreis: Regierungsbezirk: Land:		Vom Einzelfund.	Gestein: (Flint: Metall: Thon: Glas: Org. Subst.:
Laufende Nr. 2515 a. Acten-Nr. Inventar-Nr. Frühere Nr.	Ort: Ascheberg Kreis: Regierungsbezirk: Land:		Lanzenspitze mit Dorn, wie das Blatt abgebrochen.	Gestein: (Flint: Metall: E Thon: Glas: Org. Subst.:
Laufende Nr. 2515 b. Acten-Nr. Inventar-Nr. Frühere Nr.	Ort: Ascheberg. Kreis: Regierungsbezirk: Land:		Eisernes Messer mit langer, flacher Griffzunge. Länge des abgebrochenen Griffes 6 cm.	Gestein: (Flint: Metall: E Thon: Glas: Org. Subst.:
Laufende Nr. 2516 a. Acten-Nr. Inventar-Nr. Frühere Nr.	Ort: Ascheberg. Kreis: Regierungsbezirk: Land:		Kleines Bronzeblechfragment. Zierat unbestimmter Form.	Gestein: (Flint: Metall: B Thon: Glas: Org. Subst.:
Laufende Nr. 2516 b. Acten-Nr. Inventar-Nr. Frühere Nr.	Ort: Ascheberg. Kreis: Regierungsbezirk: Land:		Nadel. zerbrochen.	Gestein: (Flint: Metall: B Thon: Glas: Org. Subst.:
Laufende Nr. 2517 a Acten-Nr. Inventar-Nr. Frühere Nr.	Ort: Ascheberg. Kreis: Regierungsbezirk: Land:		Großes Messer mit breiter flacher Griffzunge. Länge des abgebrochenen Griffes 6 cm, Griffzunge 2 cm breit.	Gestein: (Flint: Metall: E Thon: Glas: Org. Subst.:
Laufende Nr. 2517 b. Acten-Nr. Inventar-Nr. Frühere Nr.	Ort: Ascheberg. Kreis: Regierungsbezirk: Land:		Eisenschlackenstück Rührt mit anhaftendem Ton; Schlacke, unbestimmbar.	Gestein: (Flint: Metall: E Thon: Glas: Org. Subst.:

6. Maasse.	7. Zugehörige Funde.	8. Art der Fundstätte.	9. Bestattungsart.	10. Bemerkungen.	11. Vorbesitzer, Jahr und Art der Erwerbung.
Hhe.: Lge.: gr. Br.: kl. Br.: o. Dm.: m. Dm.: u. Dm.: gr. Uf.:		See oder Moor? Acker, Haide, Wald? Off. Ansiedelung, Höhle, Pfahlbau? Befestigung?	Dolmen, Gang-grab, Riesenbett? Stein-o. Erdhügel? Flachgrab?	Leichenbeisetzung? (hockend, gestreckt od. Schädelgrab?) Partielle od. totale Verbrennung? Mit Beigabe von Tierknochen?	Ohne Nachgrabung. Hügel 62. f. Ausstellung N. 258.	Aly. Ascheberg.
Hhe.: Lge.: 11,5. gr. Br.: 3,6. kl. Br.: o. Dm.: m. Dm.: u. Dm.: gr. Uf.:		See oder Moor? Acker, Haide, Wald? Off. Ansiedelung, Höhle, Pfahlbau? Befestigung?	Dolmen, Gang-grab, Riesenbett? Stein-o. Erdhügel? Flachgrab?	Leichenbeisetzung? (hockend, gestreckt od. Schädelgrab?) Partielle od. totale Verbrennung? Mit Beigabe von Tierknochen?	Ohne Nachgrabung. Hügel 65. Zu einem Hügelhaufen. f. Ausstellung N. 258, 9. 177.	4
Hhe.: Lge.: 18,6. gr. Br.: 2,4. kl. Br.: o. Dm.: m. Dm.: u. Dm.: gr. Uf.:		See oder Moor? Acker, Haide, Wald? Off. Ansiedelung, Höhle, Pfahlbau? Befestigung?	Dolmen, Gang-grab, Riesenbett? Stein-o. Erdhügel? Flachgrab?	Leichenbeisetzung? (hockend, gestreckt od. Schädelgrab?) Partielle od. totale Verbrennung? Mit Beigabe von Tierknochen?	Nachgl. f. Ausstellung N. 258, 9. 178.	4
Hhe.: Lge.: gr. Br.: kl. Br.: o. Dm.: m. Dm.: u. Dm.: gr. Uf.:		See oder Moor? Acker, Haide, Wald? Off. Ansiedelung, Höhle, Pfahlbau? Befestigung?	Dolmen, Gang-grab, Riesenbett? Stein-o. Erdhügel? Flachgrab?	Leichenbeisetzung? (hockend, gestreckt od. Schädelgrab?) Partielle od. totale Verbrennung? Mit Beigabe von Tierknochen?	Ohne Nachgrabung. Hügel 55. f. Ausstellung N. 258.	4
Hhe.: Lge.: gr. Br.: kl. Br.: o. Dm.: m. Dm.: u. Dm.: gr. Uf.:		See oder Moor? Acker, Haide, Wald? Off. Ansiedelung, Höhle, Pfahlbau? Befestigung?	Dolmen, Gang-grab, Riesenbett? Stein-o. Erdhügel? Flachgrab?	Leichenbeisetzung? (hockend, gestreckt od. Schädelgrab?) Partielle od. totale Verbrennung? Mit Beigabe von Tierknochen?	Nachgl.	4
Hhe.: Lge.: 20,3. gr. Br.: 2,9. kl. Br.: o. Dm.: m. Dm.: u. Dm.: gr. Uf.:		See oder Moor? Acker, Haide, Wald? Off. Ansiedelung, Höhle, Pfahlbau? Befestigung?	Dolmen, Gang-grab, Riesenbett? Stein-o. Erdhügel? Flachgrab?	Leichenbeisetzung? (hockend, gestreckt od. Schädelgrab?) Partielle od. totale Verbrennung? Mit Beigabe von Tierknochen?	Ohne Nachgrabung. Hügel 69. f. Ausstellung N. 260/61. Abb. 180.	4
Hhe.: Lge.: gr. Br.: kl. Br.: o. Dm.: m. Dm.: u. Dm.: gr. Uf.:		See oder Moor? Acker, Haide, Wald? Off. Ansiedelung, Höhle, Pfahlbau? Befestigung?	Dolmen, Gang-grab, Riesenbett? Stein-o. Erdhügel? Flachgrab?	Leichenbeisetzung? (hockend, gestreckt od. Schädelgrab?) Partielle od. totale Verbrennung? Mit Beigabe von Tierknochen?	Nachgl. f. Ausstellung N. 260/61. Abb. 179.	4

1. Nummer.	2. Fundort.	3. Zeichnung.	4. Gegenstand, dessen Art, Form, Ornament und Erhaltungs-Zustand.	5. Material u. Fabrik
Laufende Nr. 2517 c. Acten-Nr. 984/18. Inventar-Nr. II. 1. 21. Frühere Nr.	Ort: Ausacker. Kreis: Regierungsbezirk: Land:		Bronzebügel zerbrochen.	Gestein: (Flint: Metall: E Thon: Glas: Org. Subst.:
Laufende Nr. 2517 d. Acten-Nr. Inventar-Nr. Frühere Nr.	Ort: Ausacker. Kreis: Regierungsbezirk: Land:		Kleiner Bronzering mit Eisen.	Gestein: (Flint: Metall: E Thon: Glas: Org. Subst.:
Laufende Nr. 2517 e Acten-Nr. Inventar-Nr. Frühere Nr.	Ort: Ausacker. Kreis: Regierungsbezirk: Land:		Reste von Eisen und Bronze.	Gestein: (Flint: Metall: Thon: Glas: Org. Subst.:
Laufende Nr. 2517 f. Acten-Nr. Inventar-Nr. Frühere Nr.	Ort: Ausacker. Kreis: Regierungsbezirk: Land:		Bronzekelt mit roher Tülle.	Gestein: (Flint: Metall: Thon: Glas: Org. Subst.:
Laufende Nr. 2517 g, h. Acten-Nr. Inventar-Nr. Frühere Nr.	Ort: Ausacker. Kreis: Regierungsbezirk: Land:		2 Bronzeringe mit Bronzeperlen. h. Kleiner Topf Dicke Randscherben, innen und außen dunkelgrau, im Bruch rötlich, mit Kieselgrus.	Gestein: (Flint: Metall: Thon: Glas: Org. Subst.:
Laufende Nr. 2518 a Acten-Nr. Inventar-Nr. Frühere Nr.	Ort: Ausacker. Kreis: Regierungsbezirk: Land:		Bronzeschmuck in Scherben, mit Feuerpatina und Brandspuren. Ringe in der ganzen Ausdehnung [illegible]	Gestein: (Flint: Metall: E Thon: Glas: Org. Subst.:
Laufende Nr. 2518 b. Acten-Nr. Inventar-Nr. Frühere Nr.	Ort: Ausacker. Kreis: Regierungsbezirk: Land:		Urnfl. Ringe zusammengebogen.	Gestein: (Flint: Metall: E Thon: Glas: Org. Subst.:

6. Maasse.	7. Zugehörige Funde.	8. Art der Fundstätte.		9. Bestattungsart.	10. Bemerkungen.	11. Vorbesitzer, Jahr und Art der Erwerbung.
Hhe.: 10. Lge.: gr. Br.: 175 Hügelmaße kl. Br.: siehe o. Dm.: m. Dm.: u. Dm.: gr. Uf.:		See oder Moor? Acker, Haide, Wald? Off. Ansiedelung, Höhle, Pfahlbau? Befestigung?	Dolmen, Ganggrab, Riesenbett? Stein-o. Erdhügel? Flachgrab?	Leichenbeisetzung? (hockend, gestreckt od. Schädelgrab?) Partielle od. totale Verbrennung? Mit Beigabe von Tierknochen?	Ausgrabungen. Hügel 69. f. Ausacker, S. 261.	Vlg. Oldenburg.
Hhe.: Lge.: gr. Br.: kl. Br.: o. Dm.: m. Dm.: u. Dm.: gr. Uf.:		See oder Moor? Acker, Haide, Wald? Off. Ansiedelung, Höhle, Pfahlbau? Befestigung?	Dolmen, Ganggrab, Riesenbett? Stein-o. Erdhügel? Flachgrab?	Leichenbeisetzung? (hockend, gestreckt od. Schädelgrab?) Partielle od. totale Verbrennung? Mit Beigabe von Tierknochen?	Vrgl. f. Ausacker S. 259.	4
Hhe.: Lge.: gr. Br.: kl. Br.: o. Dm.: m. Dm.: u. Dm.: gr. Uf.:		See oder Moor? Acker, Haide, Wald? Off. Ansiedelung, Höhle, Pfahlbau? Befestigung?	Dolmen, Ganggrab, Riesenbett? Stein-o. Erdhügel? Flachgrab?	Leichenbeisetzung? (hockend, gestreckt od. Schädelgrab?) Partielle od. totale Verbrennung? Mit Beigabe von Tierknochen?	Vrgl. f. Ausacker S. 259.	4
Hhe.: Lge.: gr. Br.: kl. Br.: o. Dm.: m. Dm.: u. Dm.: gr. Uf.:		See oder Moor? Acker, Haide, Wald? Off. Ansiedelung, Höhle, Pfahlbau? Befestigung?	Dolmen, Ganggrab, Riesenbett? Stein-o. Erdhügel? Flachgrab?	Leichenbeisetzung? (hockend, gestreckt od. Schädelgrab?) Partielle od. totale Verbrennung? Mit Beigabe von Tierknochen?	Vrgl. f. Ausacker S. 259.	4
Hhe.: 12. Lge.: gr. Br.: kl. Br.: o. Dm.: 15:13. m. Dm.: u. Dm.: gr. Uf.:		See oder Moor? Acker, Haide, Wald? Off. Ansiedelung, Höhle, Pfahlbau? Befestigung?	Dolmen, Ganggrab, Riesenbett? Stein-o. Erdhügel? Flachgrab?	Leichenbeisetzung? (hockend, gestreckt od. Schädelgrab?) Partielle od. totale Verbrennung? Mit Beigabe von Tierknochen?	Vrgl. f. Ausacker S. 259.	4
Hhe.: Lge.: 99. gr. Br.: 5,3. kl. Br.: o. Dm.: m. Dm.: u. Dm.: gr. Uf.:		See oder Moor? Acker, Haide, Wald? Off. Ansiedelung, Höhle, Pfahlbau? Befestigung?	Dolmen, Ganggrab, Riesenbett? Stein-o. Erdhügel? Flachgrab?	Leichenbeisetzung? (hockend, gestreckt od. Schädelgrab?) Partielle od. totale Verbrennung? Mit Beigabe von Tierknochen?	Ausgrabungen. Hügel 70. f. Ausacker S. 262 ad. 183.	4
Hhe.: Lge.: 91. gr. Br.: 5,6. kl. Br.: o. Dm.: m. Dm.: u. Dm.: gr. Uf.:		See oder Moor? Acker, Haide, Wald? Off. Ansiedelung, Höhle, Pfahlbau? Befestigung?	Dolmen, Ganggrab, Riesenbett? Stein-o. Erdhügel? Flachgrab?	Leichenbeisetzung? (hockend, gestreckt od. Schädelgrab?) Partielle od. totale Verbrennung? Mit Beigabe von Tierknochen?	Vrgl. f. Ausacker S. 262 ad. 184.	4

Fol. 383. Abteilung: Ins. Pfleumitz-Holstein. Fol. 383.

1. Nummer.	2. Fundort.	3. Zeichnung.	4. Gegenstand, dessen Art, Form, Ornament und Erhaltungs-Zustand.	5. Material u. Farbe
Laufende Nr. 2518. c. Acten-Nr. 984/18, Inventar-Nr. II. 1. 21. Frühere Nr.	Ort: Annaburg Kreis: Regierungsbezirk: Land:		Feuersteinspäne aus Feld südl. Hakenberge-Doberitz, s. in einem Verzeichnis worin Holzminna Parkmeister in der Mittelpark abzuliefern hat.	Gestein: (Flint: Metall: E Thon: Glas: Org. Subst.:
Laufende Nr. 2519a Acten-Nr. Inventar-Nr. Frühere Nr.	Ort: Annaburg Kreis: Regierungsbezirk: Land:		Roher Topf mit kräftigen Henkeln und schwach ausgeprägtem Rand, Oberfläche u. Bruch schwarzbraun, porös, gebrannt.	Gestein: (Flint: Metall: Thon: schwarz Glas: Org. Subst.:
Laufende Nr. 2519b. Acten-Nr. Inventar-Nr. Frühere Nr.	Ort: Annaburg. Kreis: Regierungsbezirk: Land:		Feuersteinsplitter und Beigel, mit flachen Seiten und scharfen Kanten, zum Schaben gebraucht.	Gestein: (Flint: Metall: E Thon: Glas: Org. Subst.:
Laufende Nr. 2519 c, d. Acten-Nr. Inventar-Nr. Frühere Nr.	Ort: Annaburg. Kreis: Regierungsbezirk: Land:		Zwei Scherben grober, mehrkantiger Glasur, die in zwei Ecken abgebrochen sind; mit scharfen, unregelmäßigen Rändern, wie von Mittelpark abzuliefern.	Gestein: (Flint: Metall: E Thon: Glas: Org. Subst.:
Laufende Nr. 2519 e. Acten-Nr. Inventar-Nr. Frühere Nr.	Ort: Annaburg. Kreis: Regierungsbezirk: Land:		Bruchstück mit flacher Oberfläche und abgebrochenen, unregelmäßigen Rändern; wie 2519 d eingeliefert.	Gestein: (Flint: Metall: E Thon: Glas: Org. Subst.:
Laufende Nr. 2520 a. Acten-Nr. Inventar-Nr. Frühere Nr.	Ort: Annaburg. Kreis: Regierungsbezirk: Land:		Feldbrückel halbkugelig gewölbt, mit abgebrochenem Hals und schmaler Krone, die Lochung abgebrochen, trotzdem noch 4 von 6 Durchlochungen.	Gestein: (Flint: Metall: E Thon: Glas: Org. Subst.:
Laufende Nr. 2520 b. Acten-Nr. Inventar-Nr. Frühere Nr.	Ort: Annaburg. Kreis: Regierungsbezirk: Land:		Scherbenfund	Gestein: (Flint: Metall: Thon: Glas: Org. Subst.:

Abteilung: Ins. Pfleumitz-Holstein. Fol. 383.

6. Maasse.	7. Zugehörige Funde.	8. Art der Fundstätte. See oder Moor? Acker, Haide, Wald? Off. Ansiedelung, Höhle, Pfahlbau? Befestigung?	Dolmen, Ganggrab, Riesenbett? Stein-o. Erdhügel? Flachgrab?	9. Bestattungsart. Leichenbeisetzung? (hockend, gestreckt od. Schädelgrab?) Partielle od. totale Verbrennung? Mit Beigabe von Tierknochen?	10. Bemerkungen.	11. Vorbesitzer, Jahr und Art der Erwerbung.
Hhe.: 15. Lge.: 27,5 (Bruchstück) gr. Br.: 3,5 kl. Br.: o. Dm.: m. Dm.: u. Dm.: gr. Uf.:		See oder Moor? Acker, Haide, Wald? Off. Ansiedelung, Höhle, Pfahlbau? Befestigung?	Dolmen, Ganggrab, Riesenbett? Stein-o. Erdhügel? Flachgrab?	Leichenbeisetzung? (hockend, gestreckt od. Schädelgrab?) Partielle od. totale Verbrennung? Mit Beigabe von Tierknochen?	Schnurkeramik Hügel 70. Annaburg S. 263. K. B. 27 Fig. 206.	Slg. Oberschöne.
Hhe.: 13. Lge.: gr. Br.: kl. Br.: o. Dm.: m. Dm.: u. Dm.: gr. Uf.:		See oder Moor? Acker, Haide, Wald? Off. Ansiedelung, Höhle, Pfahlbau? Befestigung?	Dolmen, Ganggrab, Riesenbett? Stein-o. Erdhügel? Flachgrab?	Leichenbeisetzung? (hockend, gestreckt od. Schädelgrab?) Partielle od. totale Verbrennung? Mit Beigabe von Tierknochen?	Schnurkeramik. Hügel 71. / Annaburg S. 263 f.	4
Hhe.: Lge.: 4,7. (Bruchstück). gr. Br.: kl. Br.: o. Dm.: m. Dm.: u. Dm.: gr. Uf.:		See oder Moor? Acker, Haide, Wald? Off. Ansiedelung, Höhle, Pfahlbau? Befestigung?	Dolmen, Ganggrab, Riesenbett? Stein-o. Erdhügel? Flachgrab?	Leichenbeisetzung? (hockend, gestreckt od. Schädelgrab?) Partielle od. totale Verbrennung? Mit Beigabe von Tierknochen?	Desgl. / Annaburg S. 264.	4
Hhe.: 46,8 Lge.: 47,3 gr. Br.: kl. Br.: o. Dm.: m. Dm.: u. Dm.: gr. Uf.:	c. 6,2. c. 5,2.	See oder Moor? Acker, Haide, Wald? Off. Ansiedelung, Höhle, Pfahlbau? Befestigung?	Dolmen, Ganggrab, Riesenbett? Stein-o. Erdhügel? Flachgrab?	Leichenbeisetzung? (hockend, gestreckt od. Schädelgrab?) Partielle od. totale Verbrennung? Mit Beigabe von Tierknochen?	Desgl. / Annaburg S. 264 f. S. 265, A. 185.	4
Hhe.: Lge.: 11,9. gr. Br.: 2,1. kl. Br.: o. Dm.: m. Dm.: u. Dm.: gr. Uf.:		See oder Moor? Acker, Haide, Wald? Off. Ansiedelung, Höhle, Pfahlbau? Befestigung?	Dolmen, Ganggrab, Riesenbett? Stein-o. Erdhügel? Flachgrab?	Leichenbeisetzung? (hockend, gestreckt od. Schädelgrab?) Partielle od. totale Verbrennung? Mit Beigabe von Tierknochen?	Desgl. / Annaburg S. 264.	4
Hhe.: 8. Lge.: gr. Br.: 13,5. kl. Br.: o. Dm.: m. Dm.: u. Dm.: gr. Uf.:		See oder Moor? Acker, Haide, Wald? Off. Ansiedelung, Höhle, Pfahlbau? Befestigung?	Dolmen, Ganggrab, Riesenbett? Stein-o. Erdhügel? Flachgrab?	Leichenbeisetzung? (hockend, gestreckt od. Schädelgrab?) Partielle od. totale Verbrennung? Mit Beigabe von Tierknochen?	Schnurkeramik. Hügel 73. / Annaburg, S. 265 Abb. 186.	4
Hhe.: Lge.: gr. Br.: kl. Br.: o. Dm.: m. Dm.: u. Dm.: gr. Uf.:		See oder Moor? Acker, Haide, Wald? Off. Ansiedelung, Höhle, Pfahlbau? Befestigung?	Dolmen, Ganggrab, Riesenbett? Stein-o. Erdhügel? Flachgrab?	Leichenbeisetzung? (hockend, gestreckt od. Schädelgrab?) Partielle od. totale Verbrennung? Mit Beigabe von Tierknochen?	Desgl. Höher hinauf als das Grab. / Annaburg, S. 265.	4

Fol. 384. Abteilung: I/m. Pfahlheim-Holstein.

1. Nummer.	2. Fundort.	3. Zeichnung.	4. Gegenstand, dessen Art, Form, Ornament und Erhaltungs-Zustand.	5. Material u. Farbe
Laufende Nr. 2521 a. Acten-Nr. 984/18. Inventar-Nr. I. 1. 21. Frühere Nr.	Ort: Amerdingen. Kreis: Regierungsbezirk: Land:		Eisenschlacke zum Teil zusammengebackener Klumpen mit hohem Eisengehalt. Röhrenförmiger Schmelzofenteil.	Gestein: (Flint: Metall: E Thon: Glas: Org. Subst.:
Laufende Nr. 2521 b. Acten-Nr. Inventar-Nr. Frühere Nr.	Ort: Amerdingen, Kreis: Regierungsbezirk: Land:		Eisenmergel mit schwarzer Asche.	Gestein: (Flint: Metall: E Thon: Glas: Org. Subst.:
Laufende Nr. 2521 c. Acten-Nr. Inventar-Nr. Frühere Nr.	Ort: Amerdingen. Kreis: Regierungsbezirk: Land:		Zwischenlagen Eisenschlacken.	Gestein: (Flint: Metall: Thon: Glas: Org. Subst.:
Laufende Nr. 2521 d. Acten-Nr. Inventar-Nr. Frühere Nr.	Ort: Amerdingen. Kreis: Regierungsbezirk: Land:		Eisenspäne einer Feinschmiedschlacke, aus Stücken zusammengebacken.	Gestein: (Flint: Metall: E Thon: Glas: Org. Subst.:
Laufende Nr. 2522 a. Acten-Nr. Inventar-Nr. Frühere Nr.	Ort: Amerdingen. Kreis: Regierungsbezirk: Land:		Glasmasse Dick pfannkuchenförmig, mit gegossenen Asche-Einschlüssen.	Gestein: (Flint: Metall: Thon: Glas: blaugrünlich durchsichtig Org. Subst.:
Laufende Nr. 2522 b. Acten-Nr. Inventar-Nr. Frühere Nr.	Ort: Amerdingen. Kreis: Regierungsbezirk: Land:		Von Eisenschlacke.	Gestein: (Flint: Metall: Thon: Glas: Org. Subst.:
Laufende Nr. 2523 a. Acten-Nr. Inventar-Nr. Frühere Nr.	Ort: Amerdingen. Kreis: Regierungsbezirk: Land:		Eisenspäne einer Röhre ausschlagen.	Gestein: (Flint: Metall: E Thon: Glas: Org. Subst.:

Abteilung: I/m. Pfahlheim-Holstein. Fol. 384.

6. Maasse.	7. Zugehörige Funde.	8. Art der Fundstätte. See oder Moor? / Acker, Haide, Wald? / Off. Ansiedelung, Höhle, Pfahlbau? / Befestigung?	8. Dolmen, Gang-grab, Riesenbett? / Stein-o. Erdhügel? / Flachgrab?	9. Bestattungsart. Leichenbeisetzung? (hockend, gestreckt od. Schädelgrab?) / Partielle od. totale Verbrennung? / Mit Beigabe von Tierknochen?	10. Bemerkungen.	11. Vorbesitzer, Jahr und Art der Erwerbung.
Höhe.: Lge.: gr. Br.: kl. Br.: o. Dm.: m. Dm.: u. Dm.: gr. Uf.:					Eisenschlackenguss. Hügel 74. / I. Amerdingen, N. 265.	Vorz. Oberlaupheim.
Höhe.: Lge.: 2,4. gr. Br.: kl. Br.: o. Dm.: m. Dm.: u. Dm.: gr. Uf.:					Urhügel. / I. Amerdingen N. 266.	4
Höhe.: Lge.: gr. Br.: kl. Br.: o. Dm.: m. Dm.: u. Dm.: gr. Uf.:					Urhügel. / I. Amerdingen N. 266.	4
Höhe.: Lge.: 9. gr. Br.: 1,2. kl. Br.: o. Dm.: m. Dm.: u. Dm.: gr. Uf.:					Urhügel. / I. Amerdingen, N. 266.	4
Höhe.: Lge.: gr. Br.: kl. Br.: o. Dm.: m. Dm.: u. Dm.: gr. Uf.:					Eisenschlackenguss. Hügel 76. / I. Amerdingen N. 266.	4
Höhe.: Lge.: gr. Br.: kl. Br.: o. Dm.: m. Dm.: u. Dm.: gr. Uf.:					Urhügel / I. Amerdingen N. 266.	4
Höhe.: Lge.: 6,7. gr. Br.: 2,5. kl. Br.: o. Dm.: m. Dm.: u. Dm.: gr. Uf.:					Eisenschlackenguss. Hügel 79. / I. Amerdingen N. 266/7.	1

Fol. 385. Abteilung: I m. Pfahlbau - Schalensteine. Fol. 385.

1. Nummer.	2. Fundort.	3. Zeichnung.	4. Gegenstand, dessen Art, Form, Ornament und Erhaltungs-Zustand.	5. Material u. Farbe.	6. Maasse.	7. Zugehörige Funde.	8. Art der Fundstätte.		9. Bestattungsart.	10. Bemerkungen.	11. Vorbesitzer, Jahr und Art der Erwerbung.
Laufende Nr. 2523b. Acten-Nr. 984/18. Inventar-Nr. II 1.21. Frühere Nr.	Ort: Ammerbuch. Kreis: Regierungsbezirk: Land:		Gegenstand mit Schale, wohl einmuschlige große Steinaxt mit ausgeschliffenem Nackenloch.	Gestein: (Flint: Metall: E Thon: Glas: Org. Subst.:			See oder Moor? Acker, Haide, Wald? Off. Ansiedelung, Höhle, Pfahlbau? Befestigung?	Dolmen, Ganggrab, Riesenbett? Stein-o. Erdhügel? Flachgrab?	Leichenbeisetzung? (hockend, gestreckt od. Schädelgrab?) Partielle od. totale Verbrennung? Mit Beigabe von Tierknochen?	Oberflächenfunde. Hügel 79. s. Ammerbuch S. 266/7.	Vlg. Oberamtspfl.
Laufende Nr. 2524a. Acten-Nr. Inventar-Nr. Frühere Nr.	Ort: Ammerbuch. Kreis: Regierungsbezirk: Land:		Pfahlbaufund Knochen, zerschlagen, aus Bronze; zusammen mit Hirschgeweihhacke, Bruchstücken von Flachbeilen und zerschlagenen Topfscherben (Hallstattzeit, Feinkeramik, Knochen) Hügel aufgefunden.	Gestein: (Flint: Metall: B, E Thon: Glas: Org. Subst.:	Hhe.: 2,4. Lge.: 8,9. gr. Br.: 4,7. kl. Br.: o. Dm.: m. Dm.: u. Dm.: gr. Uf.:		See oder Moor? Acker, Haide, Wald? Off. Ansiedelung, Höhle, Pfahlbau? Befestigung?	Dolmen, Ganggrab, Riesenbett? Stein-o. Erdhügel? Flachgrab?	Leichenbeisetzung? (hockend, gestreckt od. Schädelgrab?) Partielle od. totale Verbrennung? Mit Beigabe von Tierknochen?	Oberflächenfunde. Hügel 81. s. Ammerbuch S. 271, Abb. 195.	4
Laufende Nr. 2524b. Acten-Nr. Inventar-Nr. Frühere Nr.	Ort: Ammerbuch. Kreis: Regierungsbezirk: Land:		Pfahlbaufund Desgl.	Gestein: (Flint: Metall: B, E Thon: Glas: Org. Subst.:	Hhe.: Lge.: gr. Br.: kl. Br.: o. Dm.: m. Dm.: u. Dm.: gr. Uf.:		See oder Moor? Acker, Haide, Wald? Off. Ansiedelung, Höhle, Pfahlbau? Befestigung?	Dolmen, Ganggrab, Riesenbett? Stein-o. Erdhügel? Flachgrab?	Leichenbeisetzung? (hockend, gestreckt od. Schädelgrab?) Partielle od. totale Verbrennung? Mit Beigabe von Tierknochen?	Desgl. s. Ammerbuch S. 271.	4
Laufende Nr. 2524c. Acten-Nr. Inventar-Nr. Frühere Nr.	Ort: Ammerbuch. Kreis: Regierungsbezirk: Land:		Gleichmäßige Funde.	Gestein: (Flint: Metall: B Thon: Glas: Org. Subst.:	Hhe.: Lge.: 3,7. gr. Br.: kl. Br.: o. Dm.: m. Dm.: u. Dm.: gr. Uf.:		See oder Moor? Acker, Haide, Wald? Off. Ansiedelung, Höhle, Pfahlbau? Befestigung?	Dolmen, Ganggrab, Riesenbett? Stein-o. Erdhügel? Flachgrab?	Leichenbeisetzung? (hockend, gestreckt od. Schädelgrab?) Partielle od. totale Verbrennung? Mit Beigabe von Tierknochen?	Desgl. s. Ammerbuch S. 271. S. 273, G. 196.	4
Laufende Nr. 2524d. Acten-Nr. Inventar-Nr. Frühere Nr.	Ort: Ammerbuch. Kreis: Regierungsbezirk: Land:		Pfahlbaufund Knochen mit Hämmerchen, Knochenmeißel, Knochenahle, Bruchstücken von 3 Hirschhornhacken, Topfscherben. Hügel.	Gestein: (Flint: Metall: B Thon: Glas: Org. Subst.:	Hhe.: 0,2. Lge.: 9,3. gr. Br.: 2,9. kl. Br.: o. Dm.: m. Dm.: u. Dm.: gr. Uf.:		See oder Moor? Acker, Haide, Wald? Off. Ansiedelung, Höhle, Pfahlbau? Befestigung?	Dolmen, Ganggrab, Riesenbett? Stein-o. Erdhügel? Flachgrab?	Leichenbeisetzung? (hockend, gestreckt od. Schädelgrab?) Partielle od. totale Verbrennung? Mit Beigabe von Tierknochen?	Desgl. s. Ammerbuch S. 270. S. 269, G. 193b.	4
Laufende Nr. 2524e. Acten-Nr. Inventar-Nr. Frühere Nr.	Ort: Ammerbuch. Kreis: Regierungsbezirk: Land:		Pfahlbaufund Knochen, Hirschhornhacke, Topfscherben, Hügel.	Gestein: (Flint: Metall: B Thon: Glas: Org. Subst.:	Hhe.: 0,15. Lge.: 6,6. gr. Br.: 2,6. kl. Br.: o. Dm.: m. Dm.: u. Dm.: gr. Uf.:		See oder Moor? Acker, Haide, Wald? Off. Ansiedelung, Höhle, Pfahlbau? Befestigung?	Dolmen, Ganggrab, Riesenbett? Stein-o. Erdhügel? Flachgrab?	Leichenbeisetzung? (hockend, gestreckt od. Schädelgrab?) Partielle od. totale Verbrennung? Mit Beigabe von Tierknochen?	Desgl. s. Ammerbuch S. 270. S. 269, G. 192.	4
Laufende Nr. 2524f. Acten-Nr. Inventar-Nr. Frühere Nr.	Ort: Ammerbuch. Kreis: Regierungsbezirk: Land:		Feines Knochen- und Steingeräth, Topfscherben.	Gestein: (Flint: Metall: E Thon: Glas: Org. Subst.:	Hhe.: Lge.: 10,7. gr. Br.: 0,9. kl. Br.: o. Dm.: m. Dm.: u. Dm.: gr. Uf.:		See oder Moor? Acker, Haide, Wald? Off. Ansiedelung, Höhle, Pfahlbau? Befestigung?	Dolmen, Ganggrab, Riesenbett? Stein-o. Erdhügel? Flachgrab?	Leichenbeisetzung? (hockend, gestreckt od. Schädelgrab?) Partielle od. totale Verbrennung? Mit Beigabe von Tierknochen?	Desgl. s. Ammerbuch S. 270. S. 269, G. 194.	4

1. Nummer.	2. Fundort.	3. Zeichnung.	4. Gegenstand, dessen Art, Form, Ornament und Erhaltungs-Zustand.	5. Material u. Farbe	6. Maasse.	7. Zugehörige Funde.	8. Art der Fundstätte.	9. Bestattungsart.	10. Bemerkungen.	11. Vorbesitzer, Jahr und Art der Erwerbung.
Laufende Nr. 2524 g. Acten-Nr. 984/18. Inventar-Nr. II, 1. 21. Frühere Nr.	Ort: Ammersee. Kreis: Regierungsbezirk: Land:		Pfeilspitze aus Feuerstein, Hinterschaft und Spitze abgebrochen, flache Retouche.	Gestein: (Flint: Metall: E Thon: Glas: Org. Subst.:	Hhe.: Lge.: 8,2. gr. Br.: kl. Br.: o. Dm.: m. Dm.: u. Dm.: gr. Uf.:		See oder Moor? Acker, Haide, Wald? Off. Ansiedelung, Höhle, Pfahlbau? Befestigung?	Dolmen, Gang-grab, Riesenbett? Stein-o. Erdhügel? Flachgrab?	Leichenbeisetzung? (hockend, gestreckt od. Schädelgrab?) Partielle od. totale Verbrennung? Mit Beigabe von Tierknochen?	Oberflächenfund. Hügel 81. Ammersee S. 270.	Ilg, Oberländer.
Laufende Nr. 2524 h. Acten-Nr. Inventar-Nr. Frühere Nr.	Ort: Ammersee. Kreis: Regierungsbezirk: Land:		Kohle aus dem Grab.	Gestein: (Flint: Metall: Thon: Glas: Org. Subst.:	Hhe.: Lge.: gr. Br.: kl. Br.: o. Dm.: m. Dm.: u. Dm.: gr. Uf.:		See oder Moor? Acker, Haide, Wald? Off. Ansiedelung, Höhle, Pfahlbau? Befestigung?	Dolmen, Gang-grab, Riesenbett? Stein-o. Erdhügel? Flachgrab?	Leichenbeisetzung? (hockend, gestreckt od. Schädelgrab?) Partielle od. totale Verbrennung? Mit Beigabe von Tierknochen?	Urhügel. Ammersee S. 270.	4
Laufende Nr. 2525 a. Acten-Nr. Inventar-Nr. Frühere Nr.	Ort: Ammersee. Kreis: Regierungsbezirk: Land:		Messer Feuerstein, mit opponirter Retouche, flache Oberfläche, eine Spitze und Schneide.	Gestein: (Flint: Metall: E Thon: Glas: Org. Subst.:	Hhe.: Lge. gr. 9,1. gr. Br.: 1,3. kl. Br.: o. Dm.: m. Dm.: u. Dm.: gr. Uf.:		See oder Moor? Acker, Haide, Wald? Off. Ansiedelung, Höhle, Pfahlbau? Befestigung?	Dolmen, Gang-grab, Riesenbett? Stein-o. Erdhügel? Flachgrab?	Leichenbeisetzung? (hockend, gestreckt od. Schädelgrab?) Partielle od. totale Verbrennung? Mit Beigabe von Tierknochen?	Oberflächenfund. Hügel 82. Ammersee S. 272.	4
Laufende Nr. 2525 b. Acten-Nr. Inventar-Nr. Frühere Nr.	Ort: Ammersee. Kreis: Regierungsbezirk: Land:		Kleiner Topf Kugelig, mit einfachem Rand, eine Oese mit Knopf.	Gestein: (Flint: Metall: Thon: Glas: Org. Subst.:	Hhe.: 10. Lge.: gr. Br.: kl. Br.: o. Dm.: 13,3:7. m. Dm.: u. Dm.: gr. Uf.:		See oder Moor? Acker, Haide, Wald? Off. Ansiedelung, Höhle, Pfahlbau? Befestigung?	Dolmen, Gang-grab, Riesenbett? Stein-o. Erdhügel? Flachgrab?	Leichenbeisetzung? (hockend, gestreckt od. Schädelgrab?) Partielle od. totale Verbrennung? Mit Beigabe von Tierknochen?	Urhügel. Ammersee S. 272. S. 273, G. 197.	4
Laufende Nr. 2526. Acten-Nr. Inventar-Nr. Frühere Nr.	Ort: Ammersee. Kreis: Regierungsbezirk: Land:		Lanzenspitze aus braunem Feuerstein Horst, Schnitt schmal, Spitze, Seite kurz geschärft.	Gestein: (Flint: Metall: E Thon: Glas: Org. Subst.:	Hhe.: Lge.: 32. gr. Br.: 2,9. kl. Br.: o. Dm.: m. Dm.: u. Dm.: gr. Uf.:		See oder Moor? Acker, Haide, Wald? Off. Ansiedelung, Höhle, Pfahlbau? Befestigung?	Dolmen, Gang-grab, Riesenbett? Stein-o. Erdhügel? Flachgrab?	Leichenbeisetzung? (hockend, gestreckt od. Schädelgrab?) Partielle od. totale Verbrennung? Mit Beigabe von Tierknochen?	Oberflächenfund. Hügel 83. Ammersee S. 272 S. 273, G. 198.	4
Laufende Nr. 2527 a. Acten-Nr. Inventar-Nr. Frühere Nr.	Ort: Ammersee. Kreis: Regierungsbezirk: Land:		Dolchspitze aus braunem Feuerstein-fibral, massirt mit Kinnor-ornamentik, durchbrochen, Griff ist abgebrochen.	Gestein: (Flint: Metall: B Thon: Glas: Org. Subst.:	Hhe.: Lge.: gr. Br.: kl. Br.: o. Dm.: m. Dm.: u. Dm.: gr. Uf.:		See oder Moor? Acker, Haide, Wald? Off. Ansiedelung, Höhle, Pfahlbau? Befestigung?	Dolmen, Gang-grab, Riesenbett? Stein-o. Erdhügel? Flachgrab?	Leichenbeisetzung? (hockend, gestreckt od. Schädelgrab?) Partielle od. totale Verbrennung? Mit Beigabe von Tierknochen?	Oberflächenfund. Hügel 85. Ammersee S. 273. Abb. 199.	4
Laufende Nr. 2527 b. Acten-Nr. Inventar-Nr. Frühere Nr.	Ort: Ammersee. Kreis: Regierungsbezirk: Land:		Kleiner Feuerstein-Kugel Kugelig und dünn, mit grosser Schlagfläche.	Gestein: (Flint: Metall: E Thon: Glas: Org. Subst.:	Hhe.: Lge.: gr. Br.: kl. Br.: o. Dm.: m. Dm.: u. Dm.: gr. Uf.:		See oder Moor? Acker, Haide, Wald? Off. Ansiedelung, Höhle, Pfahlbau? Befestigung?	Dolmen, Gang-grab, Riesenbett? Stein-o. Erdhügel? Flachgrab?	Leichenbeisetzung? (hockend, gestreckt od. Schädelgrab?) Partielle od. totale Verbrennung? Mit Beigabe von Tierknochen?	Urhügel. Ammersee S. 272 B.	4

Fol. 387. Abteilung: I.m. Schleswig-Holsteine. Fol. 387

1. Nummer.	2. Fundort.	3. Zeichnung.	4. Gegenstand, dessen Art, Form, Ornament und Erhaltungs-Zustand.	5. Material u. Farbe.	6. Maasse.	7. Zugehörige Funde.	8. Art der Fundstätte.	9. Bestattungsart.	10. Bemerkungen.	11. Vorbesitzer, Jahr und Art der Erwerbung.
Laufende Nr. 2528. Acten-Nr. 984/18. Inventar-Nr. II. 1.21. Frühere Nr.	Ort: Ammersm. Kreis: Regierungsbezirk: Land:		Holzspitze mit Eisenspitze.	Gestein: (Flint: Metall: E Thon: Glas: Org. Subst.: Holz			See oder Moor? Acker, Haide, Wald? Off. Ansiedelung, Höhle, Pfahlbau? Befestigung?	Dolmen, Gang-grab, Riesenbett? Stein-o. Erdhügel? Flachgrab?	Leichenbeisetzung? (hockend, gestreckt od. Schädelgrab?) Partielle od. totale Verbrennung? Mit Beigabe von Tierknochen?	Eisenspitze. Skizze 88. Wie dem vorliegenden Stücke ähnliche Holzspitze. f. Ammersm, S. 274.	Hly Ob Lehrer.
Laufende Nr. 2529. Acten-Nr. Inventar-Nr. Frühere Nr.	Ort: Ammersm. Kreis: Regierungsbezirk: Land:		Topf birnenförmig mit geschweiftem Hals, Lochen kümmlig, mit einigen Ornamenten erhalten. Thon: rotbraun	Gestein: (Flint: Metall: Thon: rotbraun Glas: Org. Subst.:	Hhe.: 16,6. Lge.: gr. Br.: kl. Br.: o. Dm.: 17,2. m. Dm.: u. Dm.: gr. Uf.:		See oder Moor? Acker, Haide, Wald? Off. Ansiedelung, Höhle, Pfahlbau? Befestigung?	Dolmen, Gang-grab, Riesenbett? Stein-o. Erdhügel? Flachgrab?	Leichenbeisetzung? (hockend, gestreckt od. Schädelgrab?) Partielle od. totale Verbrennung? Mit Beigabe von Tierknochen?	Skizze. Zweifelhaft ob es sich um Grabfunde handelt.	4
Laufende Nr. 2530. Acten-Nr. Inventar-Nr. Frühere Nr.	Ort: Ammersm. Kreis: Regierungsbezirk: Land:		Topf mit hoch gerader Wandung, schwach ausgebogenem Rand, Boden erhalten; Rand leicht nach innen gebogen. Kümmlig. Thon: rotbraun	Gestein: (Flint: Metall: Thon: rotbraun Glas: Org. Subst.:	Hhe.: 20. Lge.: gr. Br.: kl. Br.: o. Dm.: 20. m. Dm.: u. Dm.: gr. Uf.:		See oder Moor? Acker, Haide, Wald? Off. Ansiedelung, Höhle, Pfahlbau? Befestigung?	Dolmen, Gang-grab, Riesenbett? Stein-o. Erdhügel? Flachgrab?	Leichenbeisetzung? (hockend, gestreckt od. Schädelgrab?) Partielle od. totale Verbrennung? Mit Beigabe von Tierknochen?	Vogel.	4
Laufende Nr. 2531. Acten-Nr. Inventar-Nr. Frühere Nr.	Ort: Ammersm. Kreis: Regierungsbezirk: Land:		Oberteil und Schulter eines flachen, ganz roh mit Kugellöchern versehenen Thongefäßes. Thon: rotbraun	Gestein: (Flint: Metall: Thon: rotbraun Glas: Org. Subst.:	Hhe.: Lge.: gr. Br.: kl. Br.: o. Dm.: 12,5. m. Dm.: u. Dm.: gr. Uf.:		See oder Moor? Acker, Haide, Wald? Off. Ansiedelung, Höhle, Pfahlbau? Befestigung?	Dolmen, Gang-grab, Riesenbett? Stein-o. Erdhügel? Flachgrab?	Leichenbeisetzung? (hockend, gestreckt od. Schädelgrab?) Partielle od. totale Verbrennung? Mit Beigabe von Tierknochen?	Vogel.	4
Laufende Nr. 2532. Acten-Nr. Inventar-Nr. Frühere Nr.	Ort: Ammersm. Kreis: Regierungsbezirk: Land:		Scherbe Oberteil eines Gefäßes, Kugelbauch mit Ansatz eines Henkels. Thon: rotbraun	Gestein: (Flint: Metall: Thon: rotbraun Glas: Org. Subst.:	Hhe.: Lge.: gr. Br.: kl. Br.: o. Dm.: m. Dm.: u. Dm.: gr. Uf.:		See oder Moor? Acker, Haide, Wald? Off. Ansiedelung, Höhle, Pfahlbau? Befestigung?	Dolmen, Gang-grab, Riesenbett? Stein-o. Erdhügel? Flachgrab?	Leichenbeisetzung? (hockend, gestreckt od. Schädelgrab?) Partielle od. totale Verbrennung? Mit Beigabe von Tierknochen?	Vogel.	4
Laufende Nr. 2533. Acten-Nr. Inventar-Nr. Frühere Nr.	Ort: Ammersm. Kreis: Regierungsbezirk: Land:		Scherbe vom Boden d. Gefäßes. Boden gewölbt, Wand 0,8 cm dick mit einigen Löchern durchbohrt. Thon: braun	Gestein: (Flint: Metall: Thon: braun Glas: Org. Subst.:	Hhe.: Lge.: gr. Br.: kl. Br.: o. Dm.: m. Dm.: u. Dm.: gr. Uf.:		See oder Moor? Acker, Haide, Wald? Off. Ansiedelung, Höhle, Pfahlbau? Befestigung?	Dolmen, Gang-grab, Riesenbett? Stein-o. Erdhügel? Flachgrab?	Leichenbeisetzung? (hockend, gestreckt od. Schädelgrab?) Partielle od. totale Verbrennung? Mit Beigabe von Tierknochen?	Fraglich, ob auch d. vorhergehenden Skizze.	4
Laufende Nr. 2534. Acten-Nr. Inventar-Nr. Frühere Nr.	Ort: Ammersm. Kreis: Regierungsbezirk: Land:		Eisenner Ringel mit Holzresten, verbrannt und stumpfkantig; in der Mitte einige Holzreste; Durchmesser seiner Oeffnung 3,8 cm, Dicke des Ringes 0,8 cm. Eisen.	Gestein: (Flint: Metall: E Thon: Glas: Org. Subst.:	Hhe.: Lge.: 23,5 (innere Begrenzung) gr. Br.: 3,8. kl. Br.: o. Dm.: m. Dm.: u. Dm.: gr. Uf.:		See oder Moor? Acker, Haide, Wald? Off. Ansiedelung, Höhle, Pfahlbau? Befestigung?	Dolmen, Gang-grab, Riesenbett? Stein-o. Erdhügel? Flachgrab?	Leichenbeisetzung? (hockend, gestreckt od. Schädelgrab?) Partielle od. totale Verbrennung? Mit Beigabe von Tierknochen?	Skizze. Zu vermuten ist, daß dieser Ringel nicht mehr vorhanden ist.	1

1. Nummer.	2. Fundort.	3. Zeichnung.	4. Gegenstand, dessen Art, Form, Ornament und Erhaltungs-Zustand.	5. Material u. Farbe.
Laufende Nr. 2535. Acten-Nr. 984/18. Inventar-Nr. II. 1. 21. Frühere Nr.	Ort: Ausacker. Kreis: Regierungsbezirk: Land:		Hälfte eines schmalen Dreiecks aus einem Holzsteinart, in der Mitte durchbohrt und gegenständig mit Hakenmuster verziert.	Gestein: (Flint: Metall: E Thon: Glas: Org. Subst.:
Laufende Nr. 2536. Acten-Nr. Inventar-Nr. Frühere Nr.	Ort: Ausacker. Kreis: Regierungsbezirk: Land:		Feine Bruchstück eines Schulterbeils aus einem Holzsteinart, auf einer Seite mit Hakenmuster verziert, ferner ein Bruchstück eines Hakens.	Gestein: (Flint: Metall: E Thon: Glas: Org. Subst.:
Laufende Nr. 2537. Acten-Nr. Inventar-Nr. Frühere Nr.	Ort: Ausacker. Kreis: Regierungsbezirk: Land:		Kleines Bruchstück von einem Flintbeil.	Gestein: (Flint: Metall: E Thon: Glas: Org. Subst.:
Laufende Nr. 2538. Acten-Nr. Inventar-Nr. Frühere Nr.	Ort: Ausacker Kreis: Regierungsbezirk: Land:		Bruchstück eines kleinen Flintbeils.	Gestein: (Flint: Metall: E Thon: Glas: Org. Subst.:
Laufende Nr. 2539. Acten-Nr. Inventar-Nr. Frühere Nr.	Ort: Ausacker Kreis: Regierungsbezirk: Land:		Zwei Bruchstücke von schmalen Flintbeilen.	Gestein: (Flint: Metall: Thon: Glas: Org. Subst.:
Laufende Nr. 2540a, b. Acten-Nr. Inventar-Nr. Frühere Nr.	Ort: Ausacker. Kreis: Regierungsbezirk: Land:		Einschneidiger Feuerschlagstein, mit unregelmäßiger Schneide. Kleine Scheibe davon abgesprengt, mit unregelmäßigem Bruch und einseitiger Schlagfläche.	Gestein: (Flint: Metall: E Thon: Glas: Org. Subst.:
Laufende Nr. 2541. Acten-Nr. Inventar-Nr. Frühere Nr.	Ort: Ausacker. Kreis: Regierungsbezirk: Land:		Eisenaxt mit polygonalem gerundeten Bahnende und breiter flacher Schneide.	Gestein: (Flint: Metall: E Thon: Glas: Org. Subst.:

6. Maasse.	7. Zugehörige Funde.	8. Art der Fundstätte.		9. Bestattungsart.	10. Bemerkungen.	11. Vorbesitzer, Jahr und Art der Erwerbung.
Hhe.: Lge.: 18. gr. Br.: 3. kl. Br.: o. Dm.: m. Dm.: u. Dm.: gr. Uf.:	(eisen. Axtform)	See oder Moor? Acker, Haide, Wald? Off. Ansiedelung, Höhle, Pfahlbau? Befestigung?	Dolmen, Ganggrab, Riesenbett? Stein-o. Erdhügel? Flachgrab?	Leichenbeisetzung? (hockend, gestreckt od. Schädelgrab?) Partielle od. totale Verbrennung? Mit Beigabe von Tierknochen?	Oberflächenfund. Bestätigung eines neuen Typus unserer Sammlung.	Pfg. Oberlehrer.
Hhe.: Lge.: 21. gr. Br.: 0,5. kl. Br.: o. Dm.: m. Dm.: u. Dm.: gr. Uf.:	(eisen. Axtform)	See oder Moor? Acker, Haide, Wald? Off. Ansiedelung, Höhle, Pfahlbau? Befestigung?	Dolmen, Ganggrab, Riesenbett? Stein-o. Erdhügel? Flachgrab?	Leichenbeisetzung? (hockend, gestreckt od. Schädelgrab?) Partielle od. totale Verbrennung? Mit Beigabe von Tierknochen?	Unbekannt.	4
Hhe.: Lge.: gr. Br.: kl. Br.: o. Dm.: m. Dm.: u. Dm.: gr. Uf.:		See oder Moor? Acker, Haide, Wald? Off. Ansiedelung, Höhle, Pfahlbau? Befestigung?	Dolmen, Ganggrab, Riesenbett? Stein-o. Erdhügel? Flachgrab?	Leichenbeisetzung? (hockend, gestreckt od. Schädelgrab?) Partielle od. totale Verbrennung? Mit Beigabe von Tierknochen?	Unbekannt.	1
Hhe.: Lge.: gr. Br.: kl. Br.: o. Dm.: m. Dm.: u. Dm.: gr. Uf.:		See oder Moor? Acker, Haide, Wald? Off. Ansiedelung, Höhle, Pfahlbau? Befestigung?	Dolmen, Ganggrab, Riesenbett? Stein-o. Erdhügel? Flachgrab?	Leichenbeisetzung? (hockend, gestreckt od. Schädelgrab?) Partielle od. totale Verbrennung? Mit Beigabe von Tierknochen?	Unbekannt.	4
Hhe.: Lge.: gr. Br.: kl. Br.: o. Dm.: m. Dm.: u. Dm.: gr. Uf.:		See oder Moor? Acker, Haide, Wald? Off. Ansiedelung, Höhle, Pfahlbau? Befestigung?	Dolmen, Ganggrab, Riesenbett? Stein-o. Erdhügel? Flachgrab?	Leichenbeisetzung? (hockend, gestreckt od. Schädelgrab?) Partielle od. totale Verbrennung? Mit Beigabe von Tierknochen?	Unbekannt.	4
Hhe.: Lge.: a. 9,8. gr. Br.: a. 2,8. kl. Br.: o. Dm.: m. Dm.: u. Dm.: gr. Uf.:	b. 3,5. b. 2,6.	See oder Moor? Acker, Haide, Wald? Off. Ansiedelung, Höhle, Pfahlbau? Befestigung?	Dolmen, Ganggrab, Riesenbett? Stein-o. Erdhügel? Flachgrab?	Leichenbeisetzung? (hockend, gestreckt od. Schädelgrab?) Partielle od. totale Verbrennung? Mit Beigabe von Tierknochen?	Unbekannt.	4
Hhe.: Lge.: gr. Br.: kl. Br.: o. Dm.: m. Dm.: u. Dm.: gr. Uf.:		See oder Moor? Acker, Haide, Wald? Off. Ansiedelung, Höhle, Pfahlbau? Befestigung?	Dolmen, Ganggrab, Riesenbett? Stein-o. Erdhügel? Flachgrab?	Leichenbeisetzung? (hockend, gestreckt od. Schädelgrab?) Partielle od. totale Verbrennung? Mit Beigabe von Tierknochen?	Unbekannt.	1

Fol. 389. Abteilung: I m. Schleswig-Holstein.

1. Nummer.	2. Fundort.	3. Zeichnung.	4. Gegenstand, dessen Art, Form, Ornament und Erhaltungs-Zustand.	5. Material u. Farbe.
Laufende Nr. 2542. Acten-Nr. 984/18. Inventar-Nr. II. 121. Frühere Nr.	Ort: Ausacker. Kreis: Regierungsbezirk: Land:		Spitz gebrochenes Bruchstück mit sehr flacher Bearbeitung und mit einer gerichtet gestellten Schneide, deren beide Ränder fein gezähnt sind.	Gestein: Feuerstein (Flint: ...) Metall: Thon: Glas: Org. Subst.:
Laufende Nr. 2543. Acten-Nr. Inventar-Nr. Frühere Nr.	Ort: Ausacker. Kreis: Regierungsbezirk: Land:		Eisenschlacken und Schmiedeeisenstück.	Gestein: (Flint: ...) Metall: E Thon: Glas: Org. Subst.:
Laufende Nr. 2544. Acten-Nr. Inventar-Nr. Frühere Nr.	Ort: Ausacker Kreis: Regierungsbezirk: Land:		Knochen von Schwein und Rind.	Gestein: (Flint: ...) Metall: Thon: Glas: Org. Subst.:
Laufende Nr. 2545 Acten-Nr. Inventar-Nr. Frühere Nr. 120.	Ort: Ausacker. Kreis: Regierungsbezirk: Land:		Unregelmäßige Feuersteine. Darunter einige Abschläge von Kern- oder Kernsteinen.	Gestein: (Flint: Feuerstein) Metall: Thon: Glas: Org. Subst.:
Laufende Nr. 2546 Acten-Nr. Inventar-Nr. Frühere Nr.	Ort: Ausacker. Kreis: Regierungsbezirk: Land:		Feuersteine. Mehrere Abschläge, einer mit Bearbeitung durch Abschlagen einer Kante. Ein Absatz des Schlagendes ist durch Abschlagen, nicht durch Retusche hergestellt. Ein Abschlag, in dessen Mitte sich eine Einkerbung, wie von einem Retuschieren herrührend, befindet. Unregelmäßige Stücke.	Gestein: (Flint: ...) Metall: B. Thon: Glas: Org. Subst.:
Laufende Nr. 2547. Acten-Nr. Inventar-Nr. Frühere Nr.	Ort: Ausacker. Kreis: Regierungsbezirk: Land:		Roh gespaltener Abschlag aus Feuerstein mit Bearbeitung durch Abschlagen zu einem Schaber. Rand mit feinen Kerben versehen.	Gestein: (Flint: ...) Metall: B Thon: Glas: Org. Subst.:
Laufende Nr. 2548. Acten-Nr. Inventar-Nr. Frühere Nr.	Ort: Ausacker. Kreis: Regierungsbezirk: Land:		Roh gespaltener Abschlag aus Feuerstein mit Bearbeitung durch Abschlagen zu einem Schaber. Rand mit feinen Kerben versehen.	Gestein: (Flint: ...) Metall: B Thon: Glas: Org. Subst.:

Abteilung: I m. Schleswig-Holstein. Fol. 389.

6. Maasse.	7. Zugehörige Funde.	8. Art der Fundstätte.	9. Bestattungsart.	10. Bemerkungen.	11. Vorbesitzer, Jahr und Art der Erwerbung.
Hhe.: 2. Lge.: 6,4. gr. Br.: 2,6. kl. Br.: o. Dm.: m. Dm.: u. Dm.: gr. Uf.:		See oder Moor? Acker, Haide, Wald? Off. Ansiedelung, Höhle, Pfahlbau? Befestigung?	Dolmen, Ganggrab, Riesenbett? Stein-o. Erdhügel? Flachgrab? Leichenbeisetzung? (hockend, gestreckt od. Schädelgrab?) Partielle od. totale Verbrennung? Mit Beigabe von Tierknochen?	Geschenk laut Protokoll Direktor in Ausacker.	Geg. Dr. Ostendorf.
Hhe.: Lge.: gr. Br.: kl. Br.: o. Dm.: m. Dm.: u. Dm.: gr. Uf.:		See oder Moor? Acker, Haide, Wald? Off. Ansiedelung, Höhle, Pfahlbau? Befestigung?	Dolmen, Ganggrab, Riesenbett? Stein-o. Erdhügel? Flachgrab? Leichenbeisetzung? (hockend, gestreckt od. Schädelgrab?) Partielle od. totale Verbrennung? Mit Beigabe von Tierknochen?	Wie der Vorige hinter der Dattelbrücke westlich vom Hofe des Brückenwärters 22. Juni 1881 (Ausschließungsrecht Zuttel).	4
Hhe.: Lge.: gr. Br.: kl. Br.: o. Dm.: m. Dm.: u. Dm.: gr. Uf.:		See oder Moor? Acker, Haide, Wald? Off. Ansiedelung, Höhle, Pfahlbau? Befestigung?	Dolmen, Ganggrab, Riesenbett? Stein-o. Erdhügel? Flachgrab? Leichenbeisetzung? (hockend, gestreckt od. Schädelgrab?) Partielle od. totale Verbrennung? Mit Beigabe von Tierknochen?	Wie das Vorhergehende westlich Dattelbrücke bei Ekel Mark. 22. Juni 1881 (Ausschließungsrecht Zuttel).	4
Hhe.: Lge.: 4,1. gr. Br.: 2,8. kl. Br.: o. Dm.: m. Dm.: u. Dm.: gr. Uf.:		See oder Moor? Acker, Haide, Wald? Off. Ansiedelung, Höhle, Pfahlbau? Befestigung?	Dolmen, Ganggrab, Riesenbett? Stein-o. Erdhügel? Flachgrab? Leichenbeisetzung? (hockend, gestreckt od. Schädelgrab?) Partielle od. totale Verbrennung? Mit Beigabe von Tierknochen?		4
Hhe.: Lge.: 8,1. gr. Br.: 1,8. kl. Br.: o. Dm.: m. Dm.: u. Dm.: gr. Uf.:		See oder Moor? Acker, Haide, Wald? Off. Ansiedelung, Höhle, Pfahlbau? Befestigung?	Dolmen, Ganggrab, Riesenbett? Stein-o. Erdhügel? Flachgrab? Leichenbeisetzung? (hockend, gestreckt od. Schädelgrab?) Partielle od. totale Verbrennung? Mit Beigabe von Tierknochen?	Durchschnittlich wie Ausacker. Auch der Feuersteinsammlung von Pastor Bleckmann-Bürg f. Ausacker S. 162, Nr. 90.	4
Hhe.: Lge.: 8,4. gr. Br.: 3,1. kl. Br.: o. Dm.: m. Dm.: u. Dm.: gr. Uf.:		See oder Moor? Acker, Haide, Wald? Off. Ansiedelung, Höhle, Pfahlbau? Befestigung?	Dolmen, Ganggrab, Riesenbett? Stein-o. Erdhügel? Flachgrab? Leichenbeisetzung? (hockend, gestreckt od. Schädelgrab?) Partielle od. totale Verbrennung? Mit Beigabe von Tierknochen?	Vergl. f. Ausacker S. 137, Nr. 78.	4
Hhe.: Lge.: 7,1. gr. Br.: 1,8. kl. Br.: o. Dm.: m. Dm.: u. Dm.: gr. Uf.:		See oder Moor? Acker, Haide, Wald? Off. Ansiedelung, Höhle, Pfahlbau? Befestigung?	Dolmen, Ganggrab, Riesenbett? Stein-o. Erdhügel? Flachgrab? Leichenbeisetzung? (hockend, gestreckt od. Schädelgrab?) Partielle od. totale Verbrennung? Mit Beigabe von Tierknochen?	Vergl. Desgleichen Ausacker, S. 42.	4

Fol. 390. Abteilung: I m. Oldesloe-Holstein.

1. Nummer.	2. Fundort.	3. Zeichnung.	4. Gegenstand, dessen Art, Form, Ornament und Erhaltungs-Zustand.	5. Material u. Farbe.
Laufende Nr. 2549. Acten-Nr. 984/18. Inventar-Nr. II, 1.21. Frühere Nr. 128.	Ort: Ammersbek. Kreis: Regierungsbezirk: Land:		Rechteckspitze Klein, mit Rückenretusche versehen. Spitze, Basis und Seiten sind scharf retuschiert. Die untere Seite ist fast gerade retuschiert.	Gestein: (Flint: Metall: B. Thon: Glas: Org. Subst.:
Laufende Nr. 2550. Acten-Nr. Inventar-Nr. Frühere Nr. 127.	Ort: Ammersbek. Kreis: Regierungsbezirk: Land:		Dreieckspitze mit einer Basisretusche versehen, sonst sind die Seiten scharf retuschiert. Die Spitze ist abgebrochen.	Gestein: (Flint: Metall: B. Thon: Glas: Org. Subst.:
Laufende Nr. 2551. Acten-Nr. Inventar-Nr. Frühere Nr. 126.	Ort: Ammersbek. Kreis: Regierungsbezirk: Land:		Dreieckspitze mit Schaftdorn und Basisretusche. Die Spitze ist abgebrochen. Die Seiten sind scharf retuschiert.	Gestein: (Flint: Metall: B Thon: Glas: Org. Subst.:
Laufende Nr. 2552. Acten-Nr. Inventar-Nr. Frühere Nr.	Ort: Ammersbek. Kreis: Regierungsbezirk: Land:		Pfeil mit geradem Schaft, Rillenkerbe, Schaftdorn, Basisretusche, Seiten und Spitze scharf retuschiert. Hornzinken mit Spitzenretusche.	Gestein: (Flint: Metall: B. Thon: Glas: Org. Subst.:
Laufende Nr. 2553. Acten-Nr. Inventar-Nr. Frühere Nr.	Ort: Ammersbek. Kreis: Regierungsbezirk: Land:		Rillenkerbenpfeil Spitze (bis auf den Ansatz) Pfeil m. Rillenkerben Schäfte. Mit Dorn, Basis scharf retuschiert. Hornzinken mit Spitzenretusche.	Gestein: (Flint: Metall: B. Thon: Glas: Org. Subst.:
Laufende Nr. 2554. Acten-Nr. Inventar-Nr. Frühere Nr.	Ort: Ammersbek. Kreis: Regierungsbezirk: Land:		Dreikantpfeil mit schaftdorn Schaftende mit drei Kanten, Spitze ist nur abgebrochen. Die Seiten sind scharf retuschiert. Hornzinken mit Spitzenretusche.	Gestein: (Flint: Metall: B E Thon: Glas: Org. Subst.:
Laufende Nr. 2555. Acten-Nr. Inventar-Nr. Frühere Nr. 123.	Ort: Ammersbek. Kreis: Regierungsbezirk: Land:		Flacher Schaftspitze mit schaftdorn, eine Seite ist abgebrochen.	Gestein: Hornstein (Flint: Metall: Thon: Glas: Org. Subst.:

Abteilung: I m. Oldesloe-Holstein. Fol. 390.

6. Maasse.	7. Zugehörige Funde.	8. Art der Fundstätte.		9. Bestattungsart.	10. Bemerkungen.	11. Vorbesitzer, Jahr und Art der Erwerbung.
Hhe.: Lge.: 4,7. gr. Br.: 1,6. kl. Br.: o. Dm.: m. Dm.: u. Dm.: gr. Uf.:		See oder Moor? Acker, Haide, Wald? Off. Ansiedelung, Höhle, Pfahlbau? Befestigung?	Dolmen, Gang-grab, Riesenbett? Stein-o. Erdhügel? Flachgrab?	Leichenbeisetzung? (hockend, gestreckt od. Schädelgrab?) Partielle od. totale Verbrennung? Mit Beigabe von Tierknochen?	Oberflächenfund ohne nähere Art d. Fundes und Fundumstände.	Slg. Oldenburg.
Hhe.: Lge.: 8,3. gr. Br.: 2,6. kl. Br.: o. Dm.: m. Dm.: u. Dm.: gr. Uf.:		See oder Moor? Acker, Haide, Wald? Off. Ansiedelung, Höhle, Pfahlbau? Befestigung?	Dolmen, Gang-grab, Riesenbett? Stein-o. Erdhügel? Flachgrab?	Leichenbeisetzung? (hockend, gestreckt od. Schädelgrab?) Partielle od. totale Verbrennung? Mit Beigabe von Tierknochen?	Verschl.	4
Hhe.: 1,4. Lge.: 2,7. gr. Br.: 0,35. kl. Br.: o. Dm.: m. Dm.: u. Dm.: gr. Uf.:		See oder Moor? Acker, Haide, Wald? Off. Ansiedelung, Höhle, Pfahlbau? Befestigung?	Dolmen, Gang-grab, Riesenbett? Stein-o. Erdhügel? Flachgrab?	Leichenbeisetzung? (hockend, gestreckt od. Schädelgrab?) Partielle od. totale Verbrennung? Mit Beigabe von Tierknochen?	Verschl.	4
Hhe.: Lge.: 4,6. gr. Br.: 2,4. kl. Br.: o. Dm.: m. Dm.: u. Dm.: gr. Uf.:		See oder Moor? Acker, Haide, Wald? Off. Ansiedelung, Höhle, Pfahlbau? Befestigung?	Dolmen, Gang-grab, Riesenbett? Stein-o. Erdhügel? Flachgrab?	Leichenbeisetzung? (hockend, gestreckt od. Schädelgrab?) Partielle od. totale Verbrennung? Mit Beigabe von Tierknochen?	Verschl. 1. Ammersbek, T. 62, G. 29.	4
Hhe.: Lge.: 3,6. gr. Br.: 1,5. kl. Br.: o. Dm.: m. Dm.: u. Dm.: gr. Uf.:		See oder Moor? Acker, Haide, Wald? Off. Ansiedelung, Höhle, Pfahlbau? Befestigung?	Dolmen, Gang-grab, Riesenbett? Stein-o. Erdhügel? Flachgrab?	Leichenbeisetzung? (hockend, gestreckt od. Schädelgrab?) Partielle od. totale Verbrennung? Mit Beigabe von Tierknochen?	Verschl. 1. Ammersbek, T. 62, G. 30.	4
Hhe.: Lge.: 5,6. gr. Br.: 2,5. kl. Br.: o. Dm.: m. Dm.: u. Dm.: gr. Uf.:		See oder Moor? Acker, Haide, Wald? Off. Ansiedelung, Höhle, Pfahlbau? Befestigung?	Dolmen, Gang-grab, Riesenbett? Stein-o. Erdhügel? Flachgrab?	Leichenbeisetzung? (hockend, gestreckt od. Schädelgrab?) Partielle od. totale Verbrennung? Mit Beigabe von Tierknochen?	Verschl. Gemarkung Ammersbek T. 62.	4
Hhe.: Lge.: 5,8. gr. Br.: 2. kl. Br.: o. Dm.: m. Dm.: u. Dm.: gr. Uf.:		See oder Moor? Acker, Haide, Wald? Off. Ansiedelung, Höhle, Pfahlbau? Befestigung?	Dolmen, Gang-grab, Riesenbett? Stein-o. Erdhügel? Flachgrab?	Leichenbeisetzung? (hockend, gestreckt od. Schädelgrab?) Partielle od. totale Verbrennung? Mit Beigabe von Tierknochen?	Verschl.	4

Fol. 391. Abteilung: I/m. Oldenburg-Holsteine.

1. Nummer.	2. Fundort.	3. Zeichnung.	4. Gegenstand, dessen Art, Form, Ornament und Erhaltungs-Zustand.	5. Material u. Farbe
Laufende Nr. 2556 a/b. Acten-Nr. 984/18. Inventar-Nr. II. 1.21. Frühere Nr. 129.	Ort: Ammerm. Kreis: Regierungsbezirk: Land:		Zwei Urnen mit Leichenbrand, zer-trümmert.	Gestein: (Flint: Metall: E Thon: Glas: Org. Subst.:
Laufende Nr. 2557. Acten-Nr. Inventar-Nr. Frühere Nr. 122.	Ort: Ammerm. Kreis: Regierungsbezirk: Land:		Scherben mit Bandverzierung.	Gestein: Sandst. (Flint: Metall: Thon: Glas: Org. Subst.:
Laufende Nr. 2558. Acten-Nr. Inventar-Nr. Frühere Nr. 124.	Ort: Ammerm. Kreis: Regierungsbezirk: Land:		Scherben, auch Rand, gehört. Gefäß mit Schnurverzierung. Kreuzloch. Auch Flint. Zahn.	Gestein: (Flint: Metall: Thon: gelbgrün. Glas: Org. Subst.:
Laufende Nr. 2559. Acten-Nr. Inventar-Nr. Frühere Nr. 121.	Ort: Ammerm. Kreis: Regierungsbezirk: Land:		Griff einer Bronzepinzette, verzierung ohne Schrift.	Gestein: (Flint: gelbgrün, Metall: Thon: Glas: Org. Subst.:
Laufende Nr. 2560. Acten-Nr. Inventar-Nr. Frühere Nr. 101.	Ort: Ammerm. Kreis: Regierungsbezirk: Land:		Randscherbe einer Schalenurne mit ockerfarbiger Grundmasse. Rauhe Scherben mit Schnurverzierung.	Gestein: (Flint: Metall: Thon: braun, Glas: Org. Subst.:
Laufende Nr. 2561 a Acten-Nr. Inventar-Nr. Frühere Nr.	Ort: Ammerm. Kreis: Regierungsbezirk: Land:		Scherben mit Schnurverzierung.	Gestein: (Flint: Metall: Thon: rot Glas: Org. Subst.:
Laufende Nr. 2561 b. Acten-Nr. Inventar-Nr. Frühere Nr.	Ort: Ammerm. Kreis: Regierungsbezirk: Land:		Desgl.	Gestein: (Flint: Metall: Thon: rot Glas: Org. Subst.:

Abteilung: I/m. Oldenburg-Holsteine Fol. 391.

6. Maasse.	7. Zugehörige Funde.	8. Art der Fundstätte.		9. Bestattungsart.	10. Bemerkungen.	11. Vorbesitzer, Jahr und Art der Erwerbung.
Hhe.: Lge.: gr. Br.: kl. Br.: o. Dm.: m. Dm.: u. Dm.: gr. Uf.:		See oder Moor? Acker, Haide, Wald? Off. Ansiedelung, Höhle, Pfahlbau? Befestigung?	Dolmen, Gang-grab, Riesenbett? Stein-o. Erdhügel? Flachgrab?	Leichenbeisetzung? (hockend, gestreckt od. Schädelgrab?) Partielle od. totale Verbrennung? Mit Beigabe von Tierknochen?	Gefunden auf Ammerm. Brand. Aus Oldenburg. Hügel.	Hzg. Oldenburg.
Hhe.: 0,6-0,9. Lge.: gr. Br.: kl. Br.: o. Dm.: m. Dm.: 4,9. u. Dm.: gr. Uf.:		See oder Moor? Acker, Haide, Wald? Off. Ansiedelung, Höhle, Pfahlbau? Befestigung?	Dolmen, Gang-grab, Riesenbett? Stein-o. Erdhügel? Flachgrab?	Leichenbeisetzung? (hockend, gestreckt od. Schädelgrab?) Partielle od. totale Verbrennung? Mit Beigabe von Tierknochen?	Aus dem Hzg. Oldenburg. ohne nähere Herkunftsangabe. Wahrscheinlich aus Ammerm.	4
Hhe.: 2,1. Lge.: gr. Br.: kl. Br.: o. Dm.: m. Dm.: 37. u. Dm.: gr. Uf.:		See oder Moor? Acker, Haide, Wald? Off. Ansiedelung, Höhle, Pfahlbau? Befestigung?	Dolmen, Gang-grab, Riesenbett? Stein-o. Erdhügel? Flachgrab?	Leichenbeisetzung? (hockend, gestreckt od. Schädelgrab?) Partielle od. totale Verbrennung? Mit Beigabe von Tierknochen?	Desgl.	4
Hhe.: Lge.: 4,5. gr. Br.: 1,6. kl. Br.: o. Dm.: m. Dm.: u. Dm.: gr. Uf.:		See oder Moor? Acker, Haide, Wald? Off. Ansiedelung, Höhle, Pfahlbau? Befestigung?	Dolmen, Gang-grab, Riesenbett? Stein-o. Erdhügel? Flachgrab?	Leichenbeisetzung? (hockend, gestreckt od. Schädelgrab?) Partielle od. totale Verbrennung? Mit Beigabe von Tierknochen?	Desgl.	4
Hhe.: gr. 5,8. Lge.: gr. Br.: kl. Br.: o. Dm.: m. Dm.: u. Dm.: gr. Uf.:		See oder Moor? Acker, Haide, Wald? Off. Ansiedelung, Höhle, Pfahlbau? Befestigung?	Dolmen, Gang-grab, Riesenbett? Stein-o. Erdhügel? Flachgrab?	Leichenbeisetzung? (hockend, gestreckt od. Schädelgrab?) Partielle od. totale Verbrennung? Mit Beigabe von Tierknochen?	Desgl.	4
Hhe.: 3,6. Lge.: gr. Br.: kl. Br.: o. Dm.: m. Dm.: 9. u. Dm.: gr. Uf.:		See oder Moor? Acker, Haide, Wald? Off. Ansiedelung, Höhle, Pfahlbau? Befestigung?	Dolmen, Gang-grab, Riesenbett? Stein-o. Erdhügel? Flachgrab?	Leichenbeisetzung? (hockend, gestreckt od. Schädelgrab?) Partielle od. totale Verbrennung? Mit Beigabe von Tierknochen?	Desgl.	4
Hhe.: Lge.: 4,1. gr. Br.: kl. Br.: o. Dm.: m. Dm.: 8,7. u. Dm.: gr. Uf.:		See oder Moor? Acker, Haide, Wald? Off. Ansiedelung, Höhle, Pfahlbau? Befestigung?	Dolmen, Gang-grab, Riesenbett? Stein-o. Erdhügel? Flachgrab?	Leichenbeisetzung? (hockend, gestreckt od. Schädelgrab?) Partielle od. totale Verbrennung? Mit Beigabe von Tierknochen?	Desgl.	4

Fol. 392. Abteilung: I. m. Schleswig-Holstein.

1. Nummer.	2. Fundort.	3. Zeichnung.	4. Gegenstand, dessen Art, Form, Ornament und Erhaltungs-Zustand.	5. Material u. Farbe.
Laufende Nr. 2562. Acten-Nr. 984/18. Inventar-Nr. II. 1.21. Frühere Nr.	Ort: Amrum. Kreis: Regierungsbezirk: Land:		Scheibe m. Oehrung aus Knochen, Durchm. 7. mit Durchbohrung.	Gestein: (Flint: Metall: Thon: Glas: Org. Subst.:
Laufende Nr. 2563a. Acten-Nr. Inventar-Nr. Frühere Nr.	Ort: Hedehusum auf Föhr. Kreis: Südtondern. Regierungsbezirk: Land:		Hornzapfen mit scharfen Hiebspuren. Die scharfkantigen Bruchflächen sind dicht mit parallelen Hiebspuren bedeckt.	Gestein: (Flint: Metall: B E Thon: Glas: Org. Subst.:
Laufende Nr. 2563b. Acten-Nr. Inventar-Nr. Frühere Nr.	Ort: Hedehusum. Kreis: Regierungsbezirk: Land:		Rehmen einer großen Hirschart, Gabelhirsch, Stangenstärke, Form typisch. Querschnitt rundstabig.	Gestein: (Flint: Metall: B Thon: Glas: Org. Subst.:
Laufende Nr. 2563c. Acten-Nr. Inventar-Nr. Frühere Nr.	Ort: Hedehusum. Kreis: Regierungsbezirk: Land:		Kleine Scapula aus Bronze. Rehmen einer Hirschart, Stangenstärke, Form typisch. Von einer Stelle, wo Gelenkfläche sitzt, eine Platte weggeschnitten. Kein Loch.	Gestein: (Flint: Metall: B Thon: Glas: Org. Subst.:
Laufende Nr. 2563d. Acten-Nr. Inventar-Nr. Frühere Nr.	Ort: Hedehusum. Kreis: Regierungsbezirk: Land:		Axt aus Bronze, massive Schaftöse, Schneide stark ausgebrochen.	Gestein: (Flint: Metall: B Thon: Glas: Org. Subst.:
Laufende Nr. 2563e,f. Acten-Nr. Inventar-Nr. Frühere Nr.	Ort: Hedehusum. Kreis: Regierungsbezirk: Land:		Zwei geschliffene Meißel, aus Feuerstein, Schneide stark ausgebrochen.	Gestein: (Flint: Metall: E Thon: Glas: Org. Subst.:
Laufende Nr. 2563g. Acten-Nr. Inventar-Nr. Frühere Nr.	Ort: Hedehusum. Kreis: Regierungsbezirk: Land:		Urkundliches Bruchstück eines geschliffenen Beiles.	Gestein: (Flint: Metall: E Thon: Glas: Org. Subst.:

Abteilung: I. m. Schleswig-Holstein. Fol. 392.

6. Maasse.	7. Zugehörige Funde.	8. Art der Fundstätte.		9. Bestattungsart.	10. Bemerkungen.	11. Vorbesitzer, Jahr und Art der Erwerbung.
Hhe.: Lge.: gr. Br.: kl. Br.: o. Dm.: m. Dm.: u. Dm.: gr. Uf.:		See oder Moor? Acker, Haide, Wald? Off. Ansiedelung, Höhle, Pfahlbau? Befestigung?	Dolmen, Gang-grab, Riesenbett? Stein-o. Erdhügel? Flachgrab?	Leichenbeisetzung? (hockend, gestreckt od. Schädelgrab?) Partielle od. totale Verbrennung? Mit Beigabe von Tierknochen?	Aus der Oberfläche ohne weitere Umgebung. Wahrscheinlich von Amrum.	Dr. Oberhummer.
Hhe.: Lge.: 15,7. gr. Br.: kl. Br.: o. Dm.: m. Dm.: u. Dm.: gr. Uf.:		See oder Moor? Acker, Haide, Wald? Off. Ansiedelung, Höhle, Pfahlbau? Befestigung?	Dolmen, Gang-grab, Riesenbett? Stein-o. Erdhügel? Flachgrab?	Leichenbeisetzung? (hockend, gestreckt od. Schädelgrab?) Partielle od. totale Verbrennung? Mit Beigabe von Tierknochen?	Wiederum stumpf kreuzförmig durchbohrt, wahrscheinlich Gebrauchsspuren. Ohne Umgebung. Im Grunde Lanze ist Abguß. 4. Aufl. 1880. vgl. Zeitschr. f. Ethnol. Bd. 22 (1890) Anzeig. 27 (1895). Abb.	4
Hhe.: 0,3; 0,7. Lge.: 7,8. gr. Br.: 3,1. kl. Br.: o. Dm.: m. Dm.: u. Dm.: gr. Uf.:		See oder Moor? Acker, Haide, Wald? Off. Ansiedelung, Höhle, Pfahlbau? Befestigung?	Dolmen, Gang-grab, Riesenbett? Stein-o. Erdhügel? Flachgrab?	Leichenbeisetzung? (hockend, gestreckt od. Schädelgrab?) Partielle od. totale Verbrennung? Mit Beigabe von Tierknochen?	s. o. Abb.	9
Hhe.: 0,4. Lge.: 2,4 gr. Br.: 2,1. kl. Br.: o. Dm.: m. Dm.: u. Dm.: gr. Uf.:		See oder Moor? Acker, Haide, Wald? Off. Ansiedelung, Höhle, Pfahlbau? Befestigung?	Dolmen, Gang-grab, Riesenbett? Stein-o. Erdhügel? Flachgrab?	Leichenbeisetzung? (hockend, gestreckt od. Schädelgrab?) Partielle od. totale Verbrennung? Mit Beigabe von Tierknochen?	s. o. Abb.	17
Hhe.: 1,7. Lge.: gr. Br.: kl. Br.: o. Dm.: m. Dm.: 1,4. u. Dm.: gr. Uf.:		See oder Moor? Acker, Haide, Wald? Off. Ansiedelung, Höhle, Pfahlbau? Befestigung?	Dolmen, Gang-grab, Riesenbett? Stein-o. Erdhügel? Flachgrab?	Leichenbeisetzung? (hockend, gestreckt od. Schädelgrab?) Partielle od. totale Verbrennung? Mit Beigabe von Tierknochen?	s. o. Abb.	4
Hhe.: Lge.: 2. 7,3. f. 7,2. gr. Br.: 2. 6,2. f. 5,7. kl. Br.: o. Dm.: m. Dm.: u. Dm.: gr. Uf.:		See oder Moor? Acker, Haide, Wald? Off. Ansiedelung, Höhle, Pfahlbau? Befestigung?	Dolmen, Gang-grab, Riesenbett? Stein-o. Erdhügel? Flachgrab?	Leichenbeisetzung? (hockend, gestreckt od. Schädelgrab?) Partielle od. totale Verbrennung? Mit Beigabe von Tierknochen?	s. o. Abb.	9
Hhe.: Lge.: gr. Br.: kl. Br.: o. Dm.: m. Dm.: u. Dm.: gr. Uf.:		See oder Moor? Acker, Haide, Wald? Off. Ansiedelung, Höhle, Pfahlbau? Befestigung?	Dolmen, Gang-grab, Riesenbett? Stein-o. Erdhügel? Flachgrab?	Leichenbeisetzung? (hockend, gestreckt od. Schädelgrab?) Partielle od. totale Verbrennung? Mit Beigabe von Tierknochen?	s. o.	9

Fol. 393. Abteilung: I. m. Schleswig-Holstein

1. Nummer.	2. Fundort.	3. Zeichnung.	4. Gegenstand, dessen Art, Form, Ornament und Erhaltungs-Zustand.	5. Material u. Farbe.
Laufende Nr. 2563 h. Acten-Nr. 984/18. Inventar-Nr. II 1,21. Frühere Nr.	Ort: Schuby (Föhr) Kreis: Südtondern. Regierungsbezirk: Land:		Lanzettförmiges Feuersteinmesser mit feiner Randretusche.	Gestein: (Flint: Metall: Thon: Glas: Org. Subst.:
Laufende Nr. 2564 Acten-Nr. Inventar-Nr. Frühere Nr.	Ort: Schuby Kreis: Regierungsbezirk: Land:		Schaftpolka.	Gestein: (Flint: Metall: Thon: Glas: Org. Subst.:
Laufende Nr. 2565. Acten-Nr. Inventar-Nr. Frühere Nr. 125.	Ort: Dagebüll Kreis: Südtondern Regierungsbezirk: Land:		Schleifstein aus Feldstein, mit parallel umlaufenden Doppelrillen und zwei Durchbohrungen, davon eine abgebrochen.	Gestein: (Flint: Quarz. Metall: Thon: Glas: Org. Subst.:
Laufende Nr. 2566. Acten-Nr. Inventar-Nr. Frühere Nr.	Ort: Gaasdorf Kreis: Rendsburg Regierungsbezirk: Land:		Feuersteinsplitter in einer Urne.	Gestein: (Flint: Metall: Bronze Thon: Glas: Org. Subst.:
Laufende Nr. 2567. Acten-Nr. Inventar-Nr. Frühere Nr.	Ort: Bönningbüttel Kreis: Segeberg Regierungsbezirk: Land:		Feuersteinsplitter in einer Gold-Spirale (6 Gänge)	Gestein: (Flint: Metall: Bronze Thon: Glas: Org. Subst.:
Laufende Nr. 2568a-h Acten-Nr. 487.15 Inventar-Nr. I 18.26 Frühere Nr.	Ort: Oldenburg Kreis: 6. Lehmade Lauenburg Regierungsbezirk: Lauenburg Land:		8 Feuersteinsplitter und 4 kleine Schaftlochäxte mit slavischen Scherben und späteren Scherben	Gestein: (Flint: Metall: Thon: Glas: Org. Subst.:
Laufende Nr. 2569 Acten-Nr. 1164.04 Inventar-Nr. I. 61.05; 36.06 Frühere Nr.	Ort: Högen Kreis: Rendsburg Regierungsbezirk: Schleswig Land:		grosse Schleifstein	Gestein: (Flint: Metall: Thon: Glas: Org. Subst.:

Abteilung: I. m. Schleswig-Holstein. Fol. 393.

6. Maasse.	7. Zugehörige Funde.	8. Art der Fundstätte. See oder Moor? Acker, Haide, Wald? Off. Ansiedelung, Höhle, Pfahlbau? Befestigung?	9. Dolmen, Gang-grab, Riesenbett? Stein-o. Erdhügel? Flachgrab?	9. Bestattungsart. Leichenbeisetzung? (hockend, gestreckt od. Schädelgrab?) Partielle od. totale Verbrennung? Mit Beigabe von Tierknochen?	10. Bemerkungen.	11. Vorbesitzer, Jahr und Art der Erwerbung.
Hhe.: Lge.: gr. Br.: 3. kl. Br.: o. Dm.: m. Dm.: u. Dm.: gr. Uf.:					l.o. I.m. 2563 a. l.o.	Hg. Exp.
Hhe.: Lge.: gr. Br.: kl. Br.: o. Dm.: m. Dm.: u. Dm.: gr. Uf.:					Aus einem sehr kleinen Handhügel neben dem I.m. 2563 der unter Asche u. Kohle mit Knochen enthielt. l.o. V. (178).	"
Hhe.: Lge.: 28. gr. Br.: 1,2. kl. Br.: o. Dm.: m. Dm.: u. Dm.: gr. Uf.:					Von Amtsgerichtsrath Hittel 1883 in Apenrade von Frau Hänse Bekannt. Dänemark als Geschenk Hg. aus Apenrade.	4
Hhe.: Lge.: gr. Br.: kl. Br.: o. Dm.: m. Dm.: u. Dm.: gr. Uf.:					Aus dem Borgwarddiche Grabe Museums Brief KS. 6236 d. 1886, V. (242).	9
Hhe.: Lge.: gr. Br.: kl. Br.: o. Dm.: m. Dm.: u. Dm.: gr. Uf.:					Aus Haus Quarrstedt Kreis Flensburg. 1884, V. (530).	
Hhe.: Lge.: gr. Br.: kl. Br.: o. Dm.: m. Dm.: u. Dm.: gr. Uf.:					Von der Ausgrabung aus den Oldenburg	Überweisung B. J. II 2426.
Hhe.: 5 Lge.: 27 gr. Br.: 5 kl. Br.: o. Dm.: m. Dm.: u. Dm.: gr. Uf.:						Sammlung Hartmann Kiel E. J. II 53. 05

1. Nummer.	2. Fundort.	3. Zeichnung.	4. Gegenstand, dessen Art, Form, Ornament und Erhaltungs-Zustand.	5. Material u. Farbe.
Laufende Nr. 2570 Acten-Nr. 1164.04 Inventar-Nr. II 61.05; 36.06 Frühere Nr.	Ort: Söhren Kreis: Regierungsbezirk: Schleswig Land:	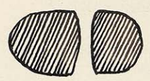	steinerne Spinnwirtel	Gestein: (Flint: Metall: Thon: Glas: Org. Subst.:
Laufende Nr. 2571 a-d Acten-Nr. 984/18 Inventar-Nr. II 1.21 Frühere Nr.	Ort: Ansiem Kreis: Regierungsbezirk: Südtondern Land:		a) Rest eines Bronzemessers Länge 10.5 cm b) Bernsteinstück c-d) 2 goldene Spiralringe, Dm = 2.0 cm	Gestein: (Flint: Metall: Thon: Glas: Org. Subst.:
Laufende Nr. 2572 Acten-Nr. 984/18 Inventar-Nr. II 1.21 Frühere Nr.	Ort: Ansiem Kreis: Regierungsbezirk: Südtondern Land:		goldene Spiralfingerring aus Doppeldraht	Gestein: (Flint: Metall: Thon: Glas: Org. Subst.:
Laufende Nr. 2573 Acten-Nr. 984/18 Inventar-Nr. II 1.21 Frühere Nr.	Ort: Ansiem Kreis: Südtondern Regierungsbezirk: Land:		2 goldene, ineinander verschlungene Armringe aus Doppeldraht	Gestein: (Flint: Metall: Thon: Glas: Org. Subst.:
Laufende Nr. 2574 a-b Acten-Nr. 984/18 Inventar-Nr. II 1.21 Frühere Nr.	Ort: Ansiem Kreis: Südtondern Regierungsbezirk: Land:		2 goldene Spiralen aus Doppeldraht	Gestein: (Flint: Metall: Thon: Glas: Org. Subst.:
Laufende Nr. 2575 Acten-Nr. 1126/28 Inventar-Nr. II 1.29 Frühere Nr.	Ort: Krempdeich Kreis: Regierungsbezirk: Stade Land:	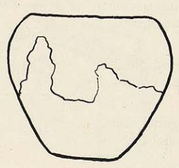	Urne aus rotbraunem Ton mit Leichenbrand	Gestein: (Flint: Metall: Thon: Glas: Org. Subst.:
Laufende Nr. 2576 Acten-Nr. 665.29 Inventar-Nr. II 14.29 Frühere Nr.	Ort: Dorf b. Pfaffen Kreis: Herz. Lauenburg Regierungsbezirk: Land:		Gedrehter Spinnwirtel aus grauem Feuerstein	Gestein: (Flint: Metall: Thon: Glas: Org. Subst.:

6. Maasse. cm	7. Zugehörige Funde.	8. Art der Fundstätte.		9. Bestattungsart.	10. Bemerkungen.	11. Vorbesitzer, Jahr und Art der Erwerbung.
Hhe.: Lge.: gr. Br.: kl. Br.: o. Dm.: m. Dm.: 4 u. Dm.: gr. Uf.:		See oder Moor? Acker, Haide, Wald? Off. Ansiedelung, Höhle, Pfahlbau? Befestigung?	Dolmen, Ganggrab, Riesenbett? Stein-o. Erdhügel? Flachgrab?	Leichenbeisetzung? (hockend, gestreckt od. Schädelgrab?) Partielle od. totale Verbrennung? Mit Beigabe von Tierknochen?		Sammlung Hartmann Kauf E. J. II 53. 05
Hhe.: Lge.: gr. Br.: kl. Br.: o. Dm.: m. Dm.: u. Dm.: gr. Uf.:		See oder Moor? Acker, Haide, Wald? Off. Ansiedelung, Höhle, Pfahlbau? Befestigung?	Dolmen, Ganggrab, Riesenbett? Stein-o. Erdhügel? Flachgrab?	Leichenbeisetzung? (hockend, gestreckt od. Schädelgrab?) Partielle od. totale Verbrennung? Mit Beigabe von Tierknochen?	Nal Höw, Hügel Nr 2, Packgrab P Nachtrag zu Fol. 350, L. Nr. 2410	Sammlung Olshausen Geschenk. E. J. II
Hhe.: Lge.: gr. Br.: kl. Br.: o. Dm.: m. Dm.: 24 u. Dm.: gr. Uf.:		See oder Moor? Acker, Haide, Wald? Off. Ansiedelung, Höhle, Pfahlbau? Befestigung?	Dolmen, Ganggrab, Riesenbett? Stein-o. Erdhügel? Flachgrab?	Leichenbeisetzung? (hockend, gestreckt od. Schädelgrab?) Partielle od. totale Verbrennung? Mit Beigabe von Tierknochen?	Kleine Hesshügh, Packgrab Nachtrag zu Fol. 356 L. Nr. 2437	"
Hhe.: Lge.: gr. Br.: kl. Br.: o. Dm.: m. Dm.: u. Dm.: gr. Uf.:		See oder Moor? Acker, Haide, Wald? Off. Ansiedelung, Höhle, Pfahlbau? Befestigung?	Dolmen, Ganggrab, Riesenbett? Stein-o. Erdhügel? Flachgrab?	Leichenbeisetzung? (hockend, gestreckt od. Schädelgrab?) Partielle od. totale Verbrennung? Mit Beigabe von Tierknochen?	Hesshügh Packgrab Nachtrag zu Fol. 356 L. Nr. 2433	"
Hhe.: Lge.: gr. Br.: kl. Br.: o. Dm.: m. Dm.: 3.4 u. Dm.: gr. Uf.:		See oder Moor? Acker, Haide, Wald? Off. Ansiedelung, Höhle, Pfahlbau? Befestigung?	Dolmen, Ganggrab, Riesenbett? Stein-o. Erdhügel? Flachgrab?	Leichenbeisetzung? (hockend, gestreckt od. Schädelgrab?) Partielle od. totale Verbrennung? Mit Beigabe von Tierknochen?	Stenadde, Hügel 1 Nachtrag zu Fol. 337 L. Nr. 2354	"
Hhe.: 17.5 Lge.: gr. Br.: kl. Br.: o. Dm.: m. Dm.: 20.5 u. Dm.: 12 gr. Uf.:		See oder Moor? Acker, Haide, Wald? Off. Ansiedelung, Höhle, Pfahlbau? Befestigung?	Dolmen, Ganggrab, Riesenbett? Stein-o. Erdhügel? Flachgrab?	Leichenbeisetzung? (hockend, gestreckt od. Schädelgrab?) Partielle od. totale Verbrennung? Mit Beigabe von Tierknochen?	In einer Sandgrube gefunden	Reichsbahndirektion Altona. Überweisung. E. J. II 3. 29
Hhe.: Lge.: 5.8 gr. Br.: kl. Br.: o. Dm.: m. Dm.: u. Dm.: gr. Uf.:		See oder Moor? Acker, Haide, Wald? Off. Ansiedelung, Höhle, Pfahlbau? Befestigung?	Dolmen, Ganggrab, Riesenbett? Stein-o. Erdhügel? Flachgrab?	Leichenbeisetzung? (hockend, gestreckt od. Schädelgrab?) Partielle od. totale Verbrennung? Mit Beigabe von Tierknochen?		Hamburgisches Museum für Völkerkunde Kauf E. J. II 20. 29

1. Nummer.	2. Fundort.	3. Zeichnung.	4. Gegenstand, dessen Art, Form, Ornament und Erhaltungs-Zustand.	5. Material u. Farbe
Laufende Nr. 2577 Acten-Nr. 665.29 Inventar-Nr. I 14.29 Frühere Nr.	Ort: Tiefdorf am Tschaalsee Kreis: Herz. Lauenburg Regierungsbezirk: Land:		Gestielter Schaber aus grauem Feuerstein	Gestein: (Flint: Metall: Thon: Glas: Org. Subst.:
Laufende Nr. 2578 Acten-Nr. 665.29 Inventar-Nr. I 14.29 Frühere Nr.	Ort: Tiefdorf am Tschaalsee Kreis: Herz. Lauenburg Regierungsbezirk: Land:	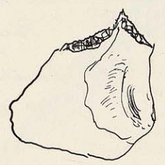	Schieberschaber aus grauem Feuerstein	Gestein: (Flint: Metall: Thon: Glas: Org. Subst.:
Laufende Nr. 2579 Acten-Nr. 665.29 Inventar-Nr. I 14.29 Frühere Nr.	Ort: Tiefdorf am Tschaalsee Kreis: Herz. Lauenburg Regierungsbezirk: Land:	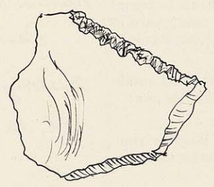	Zwei gerade Schaber aus grauem Feuerstein	Gestein: (Flint: Metall: Thon: Glas: Org. Subst.:
Laufende Nr. 2580 Acten-Nr. 665.29 Inventar-Nr. I 14.29 Frühere Nr.	Ort: Tiefdorf am Tschaalsee Kreis: Herz. Lauenburg Regierungsbezirk: Land:	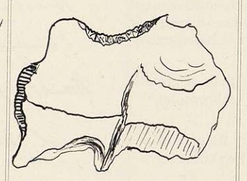	Hohlschaber aus grauem Feuerstein	Gestein: (Flint: Metall: Thon: Glas: Org. Subst.:
Laufende Nr. 2581 Acten-Nr. 665.29 Inventar-Nr. I 14.29 Frühere Nr.	Ort: Tiefdorf am Tschaalsee Kreis: Herz. Lauenburg Regierungsbezirk: Land:		Primitive Handspitze aus grauem Feuerstein	Gestein: (Flint: Metall: Thon: Glas: Org. Subst.:
Laufende Nr. 2582 Acten-Nr. 665.29 Inventar-Nr. I 14.29 Frühere Nr.	Ort: Tiefdorf am Tschaalsee Kreis: Herz. Lauenburg Regierungsbezirk: Land:	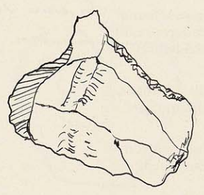	Drei Schaber unregelmäßiger Form aus grauem Feuerstein.	Gestein: (Flint: Metall: Thon: Glas: Org. Subst.:
Laufende Nr. 2583 Acten-Nr. 665.29 Inventar-Nr. I 14.29 Frühere Nr.	Ort: Tiefdorf am Tschaalsee Kreis: Herz. Lauenburg Regierungsbezirk: Land:	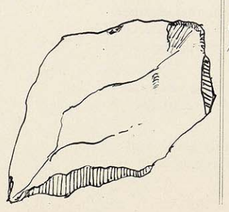	Zwei breite Abschläge aus grauem Feuerstein.	Gestein: (Flint: Metall: Thon: Glas: Org. Subst.:

6. Maasse.	7. Zugehörige Funde.	8. Art der Fundstätte.		9. Bestattungsart.	10. Bemerkungen.	11. Vorbesitzer, Jahr und Art der Erwerbung.
Hhe.: Lge.: 4,5 gr. Br.: kl. Br.: o. Dm.: m. Dm.: u. Dm.: gr. Uf.:		See oder Moor? Acker, Haide, Wald? Off. Ansiedelung, Höhle, Pfahlbau? Befestigung?	Dolmen, Ganggrab, Riesenbett? Stein-o. Erdhügel? Flachgrab?	Leichenbeisetzung? (hockend, gestreckt od. Schädelgrab?) Partielle od. totale Verbrennung? Mit Beigabe von Tierknochen?		Homburgisches Museum für Völkerkunde Kauf E. B. v. 20.29
Hhe.: Lge.: 3,4 gr. Br.: kl. Br.: o. Dm.: m. Dm.: u. Dm.: gr. Uf.:		See oder Moor? Acker, Haide, Wald? Off. Ansiedelung, Höhle, Pfahlbau? Befestigung?	Dolmen, Ganggrab, Riesenbett? Stein-o. Erdhügel? Flachgrab?	Leichenbeisetzung? (hockend, gestreckt od. Schädelgrab?) Partielle od. totale Verbrennung? Mit Beigabe von Tierknochen?		"
Hhe.: Lge.: 5,1–4 gr. Br.: kl. Br.: o. Dm.: m. Dm.: u. Dm.: gr. Uf.:		See oder Moor? Acker, Haide, Wald? Off. Ansiedelung, Höhle, Pfahlbau? Befestigung?	Dolmen, Ganggrab, Riesenbett? Stein-o. Erdhügel? Flachgrab?	Leichenbeisetzung? (hockend, gestreckt od. Schädelgrab?) Partielle od. totale Verbrennung? Mit Beigabe von Tierknochen?		"
Hhe.: Lge.: 4,7 gr. Br.: kl. Br.: o. Dm.: m. Dm.: u. Dm.: gr. Uf.:		See oder Moor? Acker, Haide, Wald? Off. Ansiedelung, Höhle, Pfahlbau? Befestigung?	Dolmen, Ganggrab, Riesenbett? Stein-o. Erdhügel? Flachgrab?	Leichenbeisetzung? (hockend, gestreckt od. Schädelgrab?) Partielle od. totale Verbrennung? Mit Beigabe von Tierknochen?		"
Hhe.: Lge.: 5 gr. Br.: kl. Br.: o. Dm.: m. Dm.: u. Dm.: gr. Uf.:		See oder Moor? Acker, Haide, Wald? Off. Ansiedelung, Höhle, Pfahlbau? Befestigung?	Dolmen, Ganggrab, Riesenbett? Stein-o. Erdhügel? Flachgrab?	Leichenbeisetzung? (hockend, gestreckt od. Schädelgrab?) Partielle od. totale Verbrennung? Mit Beigabe von Tierknochen?		"
Hhe.: Lge.: gr. Br.: kl. Br.: o. Dm.: m. Dm.: u. Dm.: gr. Uf.:		See oder Moor? Acker, Haide, Wald? Off. Ansiedelung, Höhle, Pfahlbau? Befestigung?	Dolmen, Ganggrab, Riesenbett? Stein-o. Erdhügel? Flachgrab?	Leichenbeisetzung? (hockend, gestreckt od. Schädelgrab?) Partielle od. totale Verbrennung? Mit Beigabe von Tierknochen?		"
Hhe.: Lge.: 7,5 u. 6,5 gr. Br.: kl. Br.: o. Dm.: m. Dm.: u. Dm.: gr. Uf.:		See oder Moor? Acker, Haide, Wald? Off. Ansiedelung, Höhle, Pfahlbau? Befestigung?	Dolmen, Ganggrab, Riesenbett? Stein-o. Erdhügel? Flachgrab?	Leichenbeisetzung? (hockend, gestreckt od. Schädelgrab?) Partielle od. totale Verbrennung? Mit Beigabe von Tierknochen?		"

1. Nummer.	2. Fundort.	3. Zeichnung.	4. Gegenstand, dessen Art, Form, Ornament und Erhaltungs-Zustand.	5. Material u. Farbe
Laufende Nr. 2584 Acten-Nr. 665.29 Inventar-Nr. I 14.29 Frühere Nr.	Ort: Testorf am Tschalser Kreis: Herz. Lauenburg Regierungsbezirk: Land:	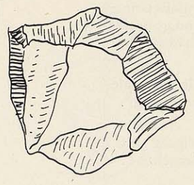	Axt Rechteck aus grauem Feuerstein	Gestein: (Flint: Metall: Thon: Glas: Org. Subst.:
Laufende Nr. 2585 Acten-Nr. 665.29 Inventar-Nr. I. 14.29 Frühere Nr.	Ort: Testorf am Tschalser Kreis: Herz. Lauenburg Regierungsbezirk: Land:		Schaftl mit Absätzen aus grauem Feuerstein	Gestein: (Flint: Metall: Thon: Glas: Org. Subst.:
Laufende Nr. 2586 Acten-Nr. 665.29 Inventar-Nr. I. 14.29 Frühere Nr.	Ort: Testorf am Tschalser Kreis: Herz. Lauenburg Regierungsbezirk: Land:	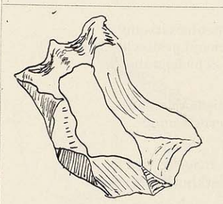	Doppelbeilspitze aus grauem Feuerstein	Gestein: (Flint: Metall: Thon: Glas: Org. Subst.:
Laufende Nr. 2587 Acten-Nr. 665.29 Inventar-Nr. I. 14.29 Frühere Nr.	Ort: Testorf am Tschalser Kreis: Herz. Lauenburg Regierungsbezirk: Land:	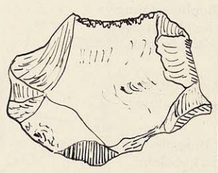	Hohe Kratzer aus grauem Feuerstein	Gestein: (Flint: Metall: Thon: Glas: Org. Subst.:
Laufende Nr. 2588 Acten-Nr. 665.29 Inventar-Nr. I 14.29 Frühere Nr.	Ort: Testorf am Tschalser Kreis: Herz. Lauenburg Regierungsbezirk: Land:	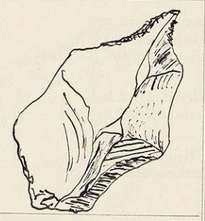	Kratzbohrer aus grauem Feuerstein.	Gestein: (Flint: Metall: Thon: Glas: Org. Subst.:
Laufende Nr. 2589 Acten-Nr. Z.04 Inventar-Nr. II 89.04 Frühere Nr.	Ort: Lütgenburg Kreis: Plön Regierungsbezirk: Schleswig Land:	1/1	Dickenartiges Feuersteinmesser, beidseitig poliert.	Gestein: (Flint: weiß Metall: Thon: Glas: Org. Subst.:
Laufende Nr. 2590 Acten-Nr. Inventar-Nr. Frühere Nr.	Ort: Lütgenburg Kreis: Regierungsbezirk: Land:	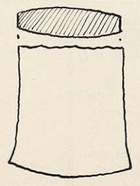	Feuerstück einer Axt aus Feuerstein. Querschnitt rechteckig.	Gestein: (Flint: grau Metall: Thon: Glas: Org. Subst.:

6. Maasse.	7. Zugehörige Funde.	8. Art der Fundstätte.		9. Bestattungsart.	10. Bemerkungen.	11. Vorbesitzer, Jahr und Art der Erwerbung.
Hhe.: Lge.: gr. Br.: kl. Br.: o. Dm.: m. Dm.: u. Dm.: gr. Uf.:		See oder Moor? Acker, Haide, Wald? Off. Ansiedelung, Höhle, Pfahlbau? Befestigung?	Dolmen, Gang-grab, Riesenbett? Stein-o. Erdhügel? Flachgrab?	Leichenbeisetzung? (hockend, gestreckt od. Schädelgrab?) Partielle od. totale Verbrennung? Mit Beigabe von Tierknochen?		Hamburgisch. Museum für Völkerkunde Kauf E. I. 20.29.
Hhe.: Lge.: gr. Br.: kl. Br.: o. Dm.: m. Dm.: u. Dm.: gr. Uf.:		See oder Moor? Acker, Haide, Wald? Off. Ansiedelung, Höhle, Pfahlbau? Befestigung?	Dolmen, Gang-grab, Riesenbett? Stein-o. Erdhügel? Flachgrab?	Leichenbeisetzung? (hockend, gestreckt od. Schädelgrab?) Partielle od. totale Verbrennung? Mit Beigabe von Tierknochen?		"
Hhe.: Lge.: 5,3 gr. Br.: kl. Br.: o. Dm.: m. Dm.: u. Dm.: gr. Uf.:		See oder Moor? Acker, Haide, Wald? Off. Ansiedelung, Höhle, Pfahlbau? Befestigung?	Dolmen, Gang-grab, Riesenbett? Stein-o. Erdhügel? Flachgrab?	Leichenbeisetzung? (hockend, gestreckt od. Schädelgrab?) Partielle od. totale Verbrennung? Mit Beigabe von Tierknochen?		"
Hhe.: Lge.: 7,5 gr. Br.: kl. Br.: o. Dm.: m. Dm.: u. Dm.: gr. Uf.:		See oder Moor? Acker, Haide, Wald? Off. Ansiedelung, Höhle, Pfahlbau? Befestigung?	Dolmen, Gang-grab, Riesenbett? Stein-o. Erdhügel? Flachgrab?	Leichenbeisetzung? (hockend, gestreckt od. Schädelgrab?) Partielle od. totale Verbrennung? Mit Beigabe von Tierknochen?		"
Hhe.: Lge.: 7,9 gr. Br.: kl. Br.: o. Dm.: m. Dm.: u. Dm.: gr. Uf.:		See oder Moor? Acker, Haide, Wald? Off. Ansiedelung, Höhle, Pfahlbau? Befestigung?	Dolmen, Gang-grab, Riesenbett? Stein-o. Erdhügel? Flachgrab?	Leichenbeisetzung? (hockend, gestreckt od. Schädelgrab?) Partielle od. totale Verbrennung? Mit Beigabe von Tierknochen?		"
Hhe.: Lge.: 11,4 gr. Br.: 4,7 kl. Br.: 2,6 o. Dm.: m. Dm.: u. Dm.: gr. Uf.:		See oder Moor? Acker, Haide, Wald? Off. Ansiedelung, Höhle, Pfahlbau? Befestigung?	Dolmen, Gang-grab, Riesenbett? Stein-o. Erdhügel? Flachgrab?	Leichenbeisetzung? (hockend, gestreckt od. Schädelgrab?) Partielle od. totale Verbrennung? Mit Beigabe von Tierknochen?		Lehrer Haase, Sobas, Kr. Zeitz, Ankauf. E 7. 90. 04
Hhe.: Lge.: gr. Br.: kl. Br.: o. Dm.: m. Dm.: u. Dm.: gr. Uf.:		See oder Moor? Acker, Haide, Wald? Off. Ansiedelung, Höhle, Pfahlbau? Befestigung?	Dolmen, Gang-grab, Riesenbett? Stein-o. Erdhügel? Flachgrab?	Leichenbeisetzung? (hockend, gestreckt od. Schädelgrab?) Partielle od. totale Verbrennung? Mit Beigabe von Tierknochen?		//

Abteilung: Im Schleswig-Holstein Fol. 397

1. Nummer.	2. Fundort.	3. Zeichnung.	4. Gegenstand, dessen Art, Form, Ornament und Erhaltungs-Zustand.	5. Material u. Fa
Laufende Nr. 2591 Acten-Nr. 1627.06 Inventar-Nr. II. 90.06 Frühere Nr. -	Ort: Helgoland Kreis: S. Dithmarschen. Regierungsbezirk: Land:	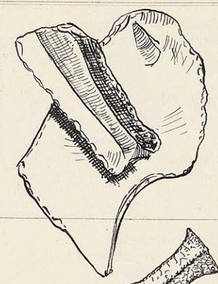	4 Flintgeräte.	Gestein: (Flint: Metall: Thon: Glas: Org. Subst.:
Laufende Nr. 2592 Acten-Nr. 1259.31 Inventar-Nr. II 29.31 Frühere Nr.	Ort: Neuhaus Kreis: Lütjenburg Regierungsbezirk: Land:	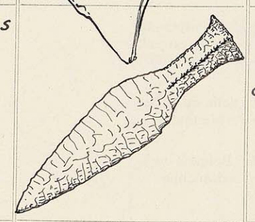	Fischschwanzdolch aus grauem Feuerstein	Gestein: (Flint: Metall: Thon: Glas: Org. Subst.:
Laufende Nr. 2593 Acten-Nr. 1455.02 Inventar-Nr. II 3.06 Frühere Nr.	Ort: Lütjenburg Kreis: " Plön Regierungsbezirk: Land:	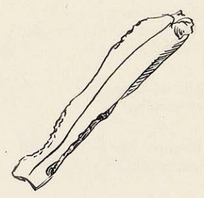	1 Silexklinge	Gestein: (Flint: Metall: Thon: Glas: Org. Subst.:
Laufende Nr. 2594 Acten-Nr. Inventar-Nr. Frühere Nr.	Ort: Bleckendorf Kreis: Lütjenburg Regierungsbezirk: Land:	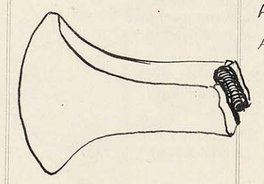	Hälfte einer Amazonenaxt.	Gestein: (Flint: Metall: Thon: Glas: Org. Subst.:
Laufende Nr. 2595 Acten-Nr. Inventar-Nr. Frühere Nr.	Ort: Forstrüh in Schwansen Kreis: ? Regierungsbezirk: Schleswig Land:	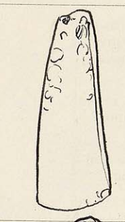	schmalnackiges Feuersteinbeil.	Gestein: (Flint: Metall: Thon: Glas: Org. Subst.:
Laufende Nr. 2596 Acten-Nr. - Inventar-Nr. - Frühere Nr.	Ort: Borstorf Kreis: Hztm. Lauenburg Regierungsbezirk: Land:	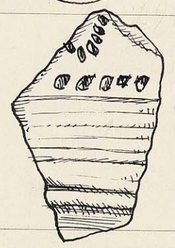 ca 2/3	3 Tonscherben	Gestein: (Flint: Metall: Thon: Glas: Org. Subst.:
Laufende Nr. 2597 Acten-Nr. 792.35 Inventar-Nr. II. 18.35 Frühere Nr.	Ort: Güldenstein Kreis: Oldenburg Regierungsbezirk: Kiel Land:		kleines braunes Tongefäss mit 2 Schnuröesen, darin Knochenrest	Gestein: (Flint: Metall: Thon: Glas: Org. Subst.:

6. Maasse.	7. Zugehörige Funde.	8. Art der Fundstätte.		9. Bestattungsart.	10. Bemerkungen.	11. Vorbesitzer, Jahr und Art der Erwerbung.
Hhe.: Lge.: gr. Br.: kl. Br.: o. Dm.: m. Dm.: u. Dm.: gr. Uf.:		See oder Moor? Acker, Haide, Wald? Off. Ansiedelung, Höhle, Pfahlbau? Befestigung?	Dolmen, Gang-grab, Riesenbett? Stein-o. Erdhügel? Flachgrab?	Leichenbeisetzung? (hockend, gestreckt od. Schädelgrab?) Partielle od. totale Verbrennung? Mit Beigabe von Tierknochen?	Lage der Fundstelle in Lüdemanns Tagebr. angegeb. (S. 90) Vgl. auch Verh. Berl. A. Ges. 1893 S. 522 ff. 15.1.1901.	Lüdemann Zehlendorf Geschenk. E. J. II. 106.06.
Hhe.: Lge.: 25,4 gr. Br.: kl. Br.: o. Dm.: m. Dm.: u. Dm.: gr. Uf.:		See oder Moor? Acker, Haide, Wald? Off. Ansiedelung, Höhle, Pfahlbau? Befestigung?	Dolmen, Gang-grab, Riesenbett? Stein-o. Erdhügel? Flachgrab?	Leichenbeisetzung? (hockend, gestreckt od. Schädelgrab?) Partielle od. totale Verbrennung? Mit Beigabe von Tierknochen?		Frau Prof. Roth (Dr. Kersten) Ankauf E. J. II 29.31
Hhe.: Lge.: 8,2 gr. Br.: kl. Br.: o. Dm.: m. Dm.: u. Dm.: gr. Uf.:		See oder Moor? Acker, Haide, Wald? Off. Ansiedelung, Höhle, Pfahlbau? Befestigung?	Dolmen, Gang-grab, Riesenbett? Stein-o. Erdhügel? Flachgrab?	Leichenbeisetzung? (hockend, gestreckt od. Schädelgrab?) Partielle od. totale Verbrennung? Mit Beigabe von Tierknochen?	Einsender: Witt	Slg R. Virchow Geschenk E. J II 201.02 130.03
Hhe.: Lge.: 10 gr. Br.: 7,3 kl. Br.: o. Dm.: m. Dm.: u. Dm.: gr. Uf.:		See oder Moor? Acker, Haide, Wald? Off. Ansiedelung, Höhle, Pfahlbau? Befestigung?	Dolmen, Gang-grab, Riesenbett? Stein-o. Erdhügel? Flachgrab?	Leichenbeisetzung? (hockend, gestreckt od. Schädelgrab?) Partielle od. totale Verbrennung? Mit Beigabe von Tierknochen?	"	"
Hhe.: Lge.: 12 gr. Br.: 4,6 kl. Br.: o. Dm.: m. Dm.: u. Dm.: gr. Uf.:		See oder Moor? Acker, Haide, Wald? Off. Ansiedelung, Höhle, Pfahlbau? Befestigung?	Dolmen, Gang-grab, Riesenbett? Stein-o. Erdhügel? Flachgrab?	Leichenbeisetzung? (hockend, gestreckt od. Schädelgrab?) Partielle od. totale Verbrennung? Mit Beigabe von Tierknochen?	"	"
Hhe.: Lge.: gr. Br.: kl. Br.: o. Dm.: m. Dm.: u. Dm.: gr. Uf.:		See oder Moor? Acker, Haide, Wald? Off. Ansiedelung, Höhle, Pfahlbau? Befestigung?	Dolmen, Gang-grab, Riesenbett? Stein-o. Erdhügel? Flachgrab?	Leichenbeisetzung? (hockend, gestreckt od. Schädelgrab?) Partielle od. totale Verbrennung? Mit Beigabe von Tierknochen?		
Hhe.: 8 Lge.: gr. Br.: kl. Br.: o. Dm.: 7,5 m. Dm.: u. Dm.: gr. Uf.:		See oder Moor? Acker, Haide, Wald? Off. Ansiedelung, Höhle, Pfahlbau? Befestigung?	Dolmen, Gang-grab, Riesenbett? Stein-o. Erdhügel? Flachgrab?	Leichenbeisetzung? (hockend, gestreckt od. Schädelgrab?) Partielle od. totale Verbrennung? Mit Beigabe von Tierknochen?	Aus einem Hünengrab	G. Kuchel Berlin Geschenk E. J. II 8.35

1. Nummer.	2. Fundort.	3. Zeichnung.	4. Gegenstand, dessen Art, Form, Ornament und Erhaltungs-Zustand.	5. Material u. F.
Laufende Nr. 2598 Acten-Nr. 570.34 Inventar-Nr. II 22.35 Frühere Nr.	Ort: Eckernförde Kreis: Eckernförde Regierungsbezirk: Land:	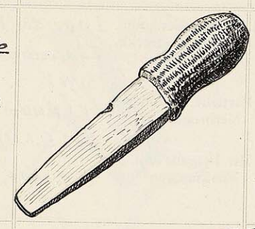	Keulenknauf-Beil (?) aus grünlichem Gestein	Gestein: (Flint: Metall: Thon: Glas: Org. Subst.:
Laufende Nr. 2599 Acten-Nr. Inventar-Nr. Frühere Nr.	Ort: Eckernförde Kreis: Regierungsbezirk: Land:	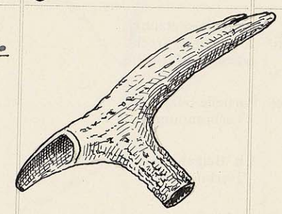	Hirschgeweihhacke	Gestein: (Flint: Metall: Thon: Glas: Org. Subst.:
Laufende Nr. 2600 Acten-Nr. Inventar-Nr. Frühere Nr.	Ort: Eckernförde Kreis: Regierungsbezirk: Land:	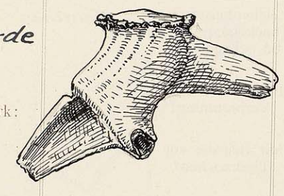	Hirschgeweihhacke	Gestein: (Flint: Metall: Thon: Glas: Org. Subst.:
Laufende Nr. 2601 Acten-Nr. Inventar-Nr. Frühere Nr.	Ort: Eckernförde Kreis: Regierungsbezirk: Land:		"Fellschaber" aus Hirschgeweih	Gestein: (Flint: Metall: Thon: Glas: Org. Subst.:
Laufende Nr. 2602 Acten-Nr. Inventar-Nr. Frühere Nr.	Ort: Eckernförde Kreis: Regierungsbezirk: Land:		bearbeiteter Augensprosse von einem Hirschgeweih	Gestein: (Flint: Metall: Thon: Glas: Org. Subst.:
Laufende Nr. 2603-04 Acten-Nr. Inventar-Nr. Frühere Nr.	Ort: Eckernförde Kreis: Regierungsbezirk: Land:		2 ähnliche Stücke	Gestein: (Flint: Metall: Thon: Glas: Org. Subst.:
Laufende Nr. 2605-06 Acten-Nr. Inventar-Nr. Frühere Nr.	Ort: Eckernförde Kreis: Regierungsbezirk: Land:	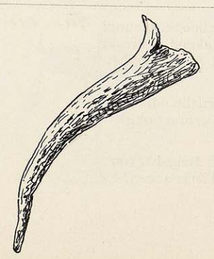	2 bearbeitete Augensprossen	Gestein: (Flint: Metall: Thon: Glas: Org. Subst.:

6. Maasse.	7. Zugehörige Funde.	8. Art der Fundstätte.		9. Bestattungsart.	10. Bemerkungen.	11. Vorbesitzer, Jahr und Art der Erwerbung.
Hhe.: Lge.: 19 gr. Br.: 5 kl. Br.: o. Dm.: m. Dm.: u. Dm.: gr. Uf.:		See oder Moor? Acker, Haide, Wald? Off. Ansiedelung, Höhle, Pfahlbau? Befestigung?	Dolmen, Ganggrab, Riesenbett? Stein-o. Erdhügel? Flachgrab?	Leichenbeisetzung? (hockend, gestreckt od. Schädelgrab?) Partielle od. totale Verbrennung? Mit Beigabe von Tierknochen?	Gef. 1891 beim Ausbaggern des Eckernförder Hafens in einer Moorschicht, 20 Fuss unter dem Wasserspiegel. Kossinna-Festschrift 1928, S. 23, Nr. 16 (Hess v. Wichdorff)	C. Krafft. Berlin. Ankauf. 1935
Hhe.: Lge.: 32 gr. Br.: kl. Br.: o. Dm.: m. Dm.: u. Dm.: gr. Uf.:		See oder Moor? Acker, Haide, Wald? Off. Ansiedelung, Höhle, Pfahlbau? Befestigung?	Dolmen, Ganggrab, Riesenbett? Stein-o. Erdhügel? Flachgrab?	Leichenbeisetzung? (hockend, gestreckt od. Schädelgrab?) Partielle od. totale Verbrennung? Mit Beigabe von Tierknochen?	Ebendort gef. Kossinna-Festschrift. 1928, S. 20, Nr. 2 u. Abb. 2	"
Hhe.: Lge.: 20 gr. Br.: kl. Br.: o. Dm.: m. Dm.: u. Dm.: gr. Uf.:		See oder Moor? Acker, Haide, Wald? Off. Ansiedelung, Höhle, Pfahlbau? Befestigung?	Dolmen, Ganggrab, Riesenbett? Stein-o. Erdhügel? Flachgrab?	Leichenbeisetzung? (hockend, gestreckt od. Schädelgrab?) Partielle od. totale Verbrennung? Mit Beigabe von Tierknochen?	Ebendort gef. l.c. S. 20, Nr. 1; Abb. 1	"
Hhe.: Lge.: 13,5 gr. Br.: kl. Br.: o. Dm.: m. Dm.: u. Dm.: gr. Uf.:		See oder Moor? Acker, Haide, Wald? Off. Ansiedelung, Höhle, Pfahlbau? Befestigung?	Dolmen, Ganggrab, Riesenbett? Stein-o. Erdhügel? Flachgrab?	Leichenbeisetzung? (hockend, gestreckt od. Schädelgrab?) Partielle od. totale Verbrennung? Mit Beigabe von Tierknochen?	ebendort gef. l.c. S. 22, Nr. 4 und Abb. 3a-b	"
Hhe.: Lge.: 12 gr. Br.: kl. Br.: o. Dm.: m. Dm.: u. Dm.: gr. Uf.:		See oder Moor? Acker, Haide, Wald? Off. Ansiedelung, Höhle, Pfahlbau? Befestigung?	Dolmen, Ganggrab, Riesenbett? Stein-o. Erdhügel? Flachgrab?	Leichenbeisetzung? (hockend, gestreckt od. Schädelgrab?) Partielle od. totale Verbrennung? Mit Beigabe von Tierknochen?	ebendort gef. l.c. S. 22, Nr. 10 und Abb. 4a-b	"
Hhe.: Lge.: 11,17 gr. Br.: kl. Br.: o. Dm.: m. Dm.: u. Dm.: gr. Uf.:		See oder Moor? Acker, Haide, Wald? Off. Ansiedelung, Höhle, Pfahlbau? Befestigung?	Dolmen, Ganggrab, Riesenbett? Stein-o. Erdhügel? Flachgrab?	Leichenbeisetzung? (hockend, gestreckt od. Schädelgrab?) Partielle od. totale Verbrennung? Mit Beigabe von Tierknochen?	ebendort gef. l.c. S. 22, Nr. 8 u. 9	"
Hhe.: Lge.: 24,19 gr. Br.: kl. Br.: o. Dm.: m. Dm.: u. Dm.: gr. Uf.:		See oder Moor? Acker, Haide, Wald? Off. Ansiedelung, Höhle, Pfahlbau? Befestigung?	Dolmen, Ganggrab, Riesenbett? Stein-o. Erdhügel? Flachgrab?	Leichenbeisetzung? (hockend, gestreckt od. Schädelgrab?) Partielle od. totale Verbrennung? Mit Beigabe von Tierknochen?	ebendort gef. l.c. S. 22, Nr. 6 u. 7	"

Abteilung: Im Schleswig-Holstein Fol. 399

1. Nummer.	2. Fundort.	3. Zeichnung.	4. Gegenstand, dessen Art, Form, Ornament und Erhaltungs-Zustand.	5. Material u. Fa	6. Maasse.	7. Zugehörige Funde.	8. Art der Fundstätte.		9. Bestattungsart.	10. Bemerkungen.	11. Vorbesitzer, Jahr und Art der Erwerbung.
Laufende Nr. 2607–13 Acten-Nr. 570.34 Inventar-Nr. II 22.35 Frühere Nr.	Ort: Eckernförde Kreis: Eckernförde Regierungsbezirk: Land:		07–11] bearbeitete Hirschgeweihe und Knochen 12–13] 2 Eberzähne	Gestein: (Flint: Metall: Thon: Glas: Org. Subst.:	Hhe.: Lge.: gr. Br.: kl. Br.: o. Dm.: m. Dm.: u. Dm.: gr. Uf.:		See oder Moor? Acker, Haide, Wald? Off. Ansiedelung, Höhle, Pfahlbau? Befestigung?	Dolmen, Gang-grab, Riesenbett? Stein-o. Erdhügel? Flachgrab?	Leichenbeisetzung? (hockend, gestreckt od. Schädelgrab?) Partielle od. totale Verbrennung? Mit Beigabe von Tierknochen?	siehe Nr. 2598 l.c. Nr. 5, 13, 14, 15, 3, 11, 12.	C. Krafft, Berlin, Ankauf. 1935
Laufende Nr. 2614 Acten-Nr. 570.36 Inventar-Nr. II 17.36 Frühere Nr.	Ort: Insel Sylt Kreis: Südtondern Regierungsbezirk: Land:	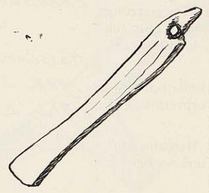	Wetzstein	Gestein: (Flint: Metall: Thon: Glas: Org. Subst.:	Hhe.: Lge.: 7,5 gr. Br.: kl. Br.: o. Dm.: m. Dm.: u. Dm.: gr. Uf.:		See oder Moor? Acker, Haide, Wald? Off. Ansiedelung, Höhle, Pfahlbau? Befestigung?	Dolmen, Gang-grab, Riesenbett? Stein-o. Erdhügel? Flachgrab?	Leichenbeisetzung? (hockend, gestreckt od. Schädelgrab?) Partielle od. totale Verbrennung? Mit Beigabe von Tierknochen?	gef. 1889 auf dem "Roten Kliff."	G. Rat Hans Virchow, Berlin. Geschenk EJ II 22/36 1936
Laufende Nr. 2615 Acten-Nr. 598/36 Inventar-Nr. II 22.36 Frühere Nr.	Ort: desgl. Kreis: Regierungsbezirk: Land:		Beil	Gestein: (Flint: Metall: Thon: Glas: Org. Subst.:	Hhe.: Lge.: gr. Br.: kl. Br.: o. Dm.: m. Dm.: u. Dm.: gr. Uf.:		See oder Moor? Acker, Haide, Wald? Off. Ansiedelung, Höhle, Pfahlbau? Befestigung?	Dolmen, Gang-grab, Riesenbett? Stein-o. Erdhügel? Flachgrab?	Leichenbeisetzung? (hockend, gestreckt od. Schädelgrab?) Partielle od. totale Verbrennung? Mit Beigabe von Tierknochen?		E. Preuß Geschenk EJ II 25.36.
Laufende Nr. Acten-Nr. Inventar-Nr. Frühere Nr.	Ort: Kreis: Regierungsbezirk: Land:			Gestein: (Flint: Metall: Thon: Glas: Org. Subst.:	Hhe.: Lge.: gr. Br.: kl. Br.: o. Dm.: m. Dm.: u. Dm.: gr. Uf.:		See oder Moor? Acker, Haide, Wald? Off. Ansiedelung, Höhle, Pfahlbau? Befestigung?	Dolmen, Gang-grab, Riesenbett? Stein-o. Erdhügel? Flachgrab?	Leichenbeisetzung? (hockend, gestreckt od. Schädelgrab?) Partielle od. totale Verbrennung? Mit Beigabe von Tierknochen?		
Laufende Nr. Acten-Nr. Inventar-Nr. Frühere Nr.	Ort: Kreis: Regierungsbezirk: Land:			Gestein: (Flint: Metall: Thon: Glas: Org. Subst.:	Hhe.: Lge.: gr. Br.: kl. Br.: o. Dm.: m. Dm.: u. Dm.: gr. Uf.:		See oder Moor? Acker, Haide, Wald? Off. Ansiedelung, Höhle, Pfahlbau? Befestigung?	Dolmen, Gang-grab, Riesenbett? Stein-o. Erdhügel? Flachgrab?	Leichenbeisetzung? (hockend, gestreckt od. Schädelgrab?) Partielle od. totale Verbrennung? Mit Beigabe von Tierknochen?		
Laufende Nr. Acten-Nr. Inventar-Nr. Frühere Nr.	Ort: Kreis: Regierungsbezirk: Land:			Gestein: (Flint: Metall: Thon: Glas: Org. Subst.:	Hhe.: Lge.: gr. Br.: kl. Br.: o. Dm.: m. Dm.: u. Dm.: gr. Uf.:		See oder Moor? Acker, Haide, Wald? Off. Ansiedelung, Höhle, Pfahlbau? Befestigung?	Dolmen, Gang-grab, Riesenbett? Stein-o. Erdhügel? Flachgrab?	Leichenbeisetzung? (hockend, gestreckt od. Schädelgrab?) Partielle od. totale Verbrennung? Mit Beigabe von Tierknochen?		
Laufende Nr. Acten-Nr. Inventar-Nr. Frühere Nr.	Ort: Kreis: Regierungsbezirk: Land:			Gestein: (Flint: Metall: Thon: Glas: Org. Subst.:	Hhe.: Lge.: gr. Br.: kl. Br.: o. Dm.: m. Dm.: u. Dm.: gr. Uf.:		See oder Moor? Acker, Haide, Wald? Off. Ansiedelung, Höhle, Pfahlbau? Befestigung?	Dolmen, Gang-grab, Riesenbett? Stein-o. Erdhügel? Flachgrab?	Leichenbeisetzung? (hockend, gestreckt od. Schädelgrab?) Partielle od. totale Verbrennung? Mit Beigabe von Tierknochen?		

Fol. Abteilung:

1. Nummer.	2. Fundort.	3. Zeichnung.	4. Gegenstand, dessen Art, Form, Ornament und Erhaltungs-Zustand.	5. Material u. F.
Laufende Nr. Acten-Nr. Inventar-Nr. Frühere Nr.	Ort: Kreis: Regierungsbezirk: Land:			Gestein: (Flint: Metall: Thon: Glas: Org. Subst.:
Laufende Nr. Acten-Nr. Inventar-Nr. Frühere Nr.	Ort: Kreis: Regierungsbezirk: Land:			Gestein: (Flint: Metall: Thon: Glas: Org. Subst.:
Laufende Nr. Acten-Nr. Inventar-Nr. Frühere Nr.	Ort: Kreis: Regierungsbezirk: Land:			Gestein: (Flint: Metall: Thon: Glas: Org. Subst.:
Laufende Nr. Acten-Nr. Inventar-Nr. Frühere Nr.	Ort: Kreis: Regierungsbezirk: Land:			Gestein: (Flint: Metall: Thon: Glas: Org. Subst.:
Laufende Nr. Acten-Nr. Inventar-Nr. Frühere Nr.	Ort: Kreis: Regierungsbezirk: Land:			Gestein: (Flint: Metall: Thon: Glas: Org. Subst.:
Laufende Nr. Acten-Nr. Inventar-Nr. Frühere Nr.	Ort: Kreis: Regierungsbezirk: Land:			Gestein: (Flint: Metall: Thon: Glas: Org. Subst.:

Abteilung: Fol.

6. Maasse.	7. Zugehörige Funde.	8. Art der Fundstätte.		9. Bestattungsart.	10. Bemerkungen.	11. Vorbesitzer, Jahr und Art der Erwerbung.
Hhe.: Lge.: gr. Br.: kl. Br.: o. Dm.: m. Dm.: u. Dm.: gr. Uf.:		See oder Moor? Acker, Haide, Wald? Off. Ansiedelung, Höhle, Pfahlbau? Befestigung?	Dolmen, Gang-grab, Riesenbett? Stein-o. Erdhügel? Flachgrab?	Leichenbeisetzung? (hockend, gestreckt od. Schädelgrab?) Partielle od. totale Verbrennung? Mit Beigabe von Tierknochen?		
Hhe.: Lge.: gr. Br.: kl. Br.: o. Dm.: m. Dm.: u. Dm.: gr. Uf.:		See oder Moor? Acker, Haide, Wald? Off. Ansiedelung, Höhle, Pfahlbau? Befestigung?	Dolmen, Gang-grab, Riesenbett? Stein-o. Erdhügel? Flachgrab?	Leichenbeisetzung? (hockend, gestreckt od. Schädelgrab?) Partielle od. totale Verbrennung? Mit Beigabe von Tierknochen?		
Hhe.: Lge.: gr. Br.: kl. Br.: o. Dm.: m. Dm.: u. Dm.: gr. Uf.:		See oder Moor? Acker, Haide, Wald? Off. Ansiedelung, Höhle, Pfahlbau? Befestigung?	Dolmen, Gang-grab, Riesenbett? Stein-o. Erdhügel? Flachgrab?	Leichenbeisetzung? (hockend, gestreckt od. Schädelgrab?) Partielle od. totale Verbrennung? Mit Beigabe von Tierknochen?		
Hhe.: Lge.: gr. Br.: kl. Br.: o. Dm.: m. Dm.: u. Dm.: gr. Uf.:		See oder Moor? Acker, Haide, Wald? Off. Ansiedelung, Höhle, Pfahlbau? Befestigung?	Dolmen, Gang-grab, Riesenbett? Stein-o. Erdhügel? Flachgrab?	Leichenbeisetzung? (hockend, gestreckt od. Schädelgrab?) Partielle od. totale Verbrennung? Mit Beigabe von Tierknochen?		
Hhe.: Lge.: gr. Br.: kl. Br.: o. Dm.: m. Dm.: u. Dm.: gr. Uf.:		See oder Moor? Acker, Haide, Wald? Off. Ansiedelung, Höhle, Pfahlbau? Befestigung?	Dolmen, Gang-grab, Riesenbett? Stein-o. Erdhügel? Flachgrab?	Leichenbeisetzung? (hockend, gestreckt od. Schädelgrab?) Partielle od. totale Verbrennung? Mit Beigabe von Tierknochen?		
Hhe.: Lge.: gr. Br.: kl. Br.: o. Dm.: m. Dm.: u. Dm.: gr. Uf.:		See oder Moor? Acker, Haide, Wald? Off. Ansiedelung, Höhle, Pfahlbau? Befestigung?	Dolmen, Gang-grab, Riesenbett? Stein-o. Erdhügel? Flachgrab?	Leichenbeisetzung? (hockend, gestreckt od. Schädelgrab?) Partielle od. totale Verbrennung? Mit Beigabe von Tierknochen?		

IXc 19